

1. Puntos importantes

- Desde el 1 de enero de 2023 hasta la fecha, 21 provincias, 112 cantones y 473 parroquias se han visto afectados a causa de **3.003 incendios forestales**, ocasionando la pérdida de **28.416,70 hectáreas de cobertura vegetal**.
- Las provincias con más de 1.000 hectáreas de pérdida en cobertura vegetal quemada son: Loja, Imbabura, Carchi, Pichincha, Azuay, Cotopaxi y Chimborazo.
- Durante la presente etapa de incendios forestales, el mes de septiembre ha sido el periodo de mayor afectación en el cual se han presentado el 43.46% de recurrencia de incendios y solo en ese mes se ha consumido el 50.02% de la cobertura vegetal quemada durante el 2023.
- Para la coordinación de acciones de respuesta se activaron cuatro COE cantonales: en Mira, provincia de Carchi; en Loja y Quilanga, provincia de Loja; y en Quito, provincia de Pichincha. Además, tres COE provinciales de Carchi, Bolívar y Loja.

NIVEL DE AFECTACIÓN

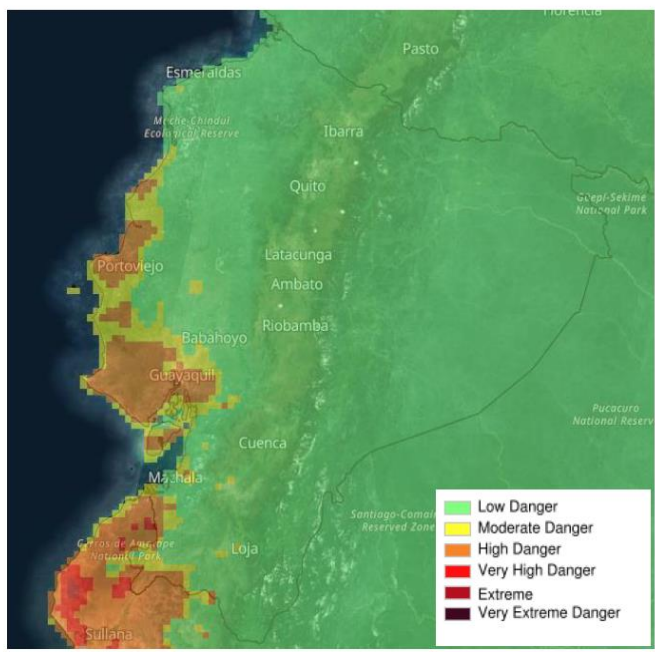
3

Calificación realizada con base al Manual del COE 2017

2. Situación Hidrometeorológica actual.

De acuerdo al Boletín meteorológico especial #12 sobre las condiciones meteorológicas ante incendios forestales, con fecha de emisión del viernes 13 de octubre de 2023 se emite el siguiente pronóstico:

Pronóstico del FWI (Fire Weather Index) para el sábado, 14 de octubre de 2023



SITUACIÓN: El presente boletín está enfocado en la predicción de condiciones meteorológicas en el país para el sábado 14 de Octubre del 2023.

Sierra Norte Viento: Convergencia de vientos con velocidades entre 6 km/h y 13 km/h. Se prevé lluvias y tormentas ocasionales principalmente en las estribaciones de cordillera oriental y occidental en la tarde. (NIVEL DE PELIGRO DE INCENDIO BAJO)

Sierra Centro Viento: Convergencia de vientos con velocidades entre los 9 km/h a 18 km/h. Se prevén lluvias dispersas de variable intensidad en horas de la tarde, con mayor énfasis en zonas de estribación de cordillera occidental. (NIVEL DE PELIGRO DE INCENDIO BAJO)

Sierra Sur Viento: Convergencia de vientos, velocidades entre los 13 km/h y 24 km/h. Se podrían presentar eventos puntuales de precipitación de leve intensidad, principalmente al occidente de Cañar y Azuay y noroccidente de Loja. (NIVEL DE PELIGRO DE INCENDIO MODERADO Y PUNTUAL ALTO)

Litoral Centro Viento: Dirección de suroeste a noreste y velocidades entre los 7 y 13 km/h, Probables lluvias de nivel moderado y alto, enfocadas al interior de la región. (NIVEL DE PELIGRO DE INCENDIO MODERADO Y ALTO)

3. Incendios activos y controlados.

Mediante monitoreo realizado con los puntos focales del Sistema Nacional Descentralizado de Gestión de Riesgos en territorio, a la hora de corte de este informe, se reportan 8 incendios forestales activos, de los cuales el de mayor impacto está en Las Hamacas en la parroquia Pelileo del cantón Pelileo, en la provincia de Tungurahua, además se tiene 1 incendio forestal controlado.

08 incendios activos						
No	Provincia	Cantón	Parroquia	Sector	Afectación (Ha)	Fecha de Inicio
1	Tungurahua	Pelileo	Pelileo	Las Hamacas	70	11/10/20123
2	Tungurahua	Santiago de Pillaro	Ciudad Nueva	La Virgen – La Joaquina	4	12/10/2023
3	Tungurahua	Baños de Agua Santa	Lligua	Capa Rosa	---	12/10/2023
4	Loja	Espíndola	Santa Teresita	Cangochara	30	12/10/2023
5	Tungurahua	San Pedro de Pelileo	Pelileo	Frente al Complejo de la Maya	---	13/10/2023
6	Cotopaxi	Saquisilí	Saquisilí	Caserío Miraflores	---	13/10/2023
7	Chimborazo	Riobamba	Cubijjes	Socorro Bajo	---	13/10/2023
8	Carchi	Bolívar	Monte Olivo	Monte Olivo	---	13/10/2023
01 incendios controlados						
No	Provincia	Cantón	Parroquia	Sector	Afectación (Ha)	Fecha de Inicio
1	Azuay	Paute	El Cabo	Bante	3	09/10/2023

Fuente: Unidades de Monitoreo - SNDGR. 13/10/2023 15:00

4. Eventos Peligrosos y Afectaciones - Resumen.

Desde el 01 de enero del 2023 a la fecha, se han registrado 3.003 incendios forestales, distribuidos de la siguiente manera:

Nro.	Provincia	Nro. de Incendios Forestales	% Porcentaje de Eventos	Ha. De Cobertura Quemada	% Porcentaje de Ha. Cobertura Quemada
1	Loja	187	6,23%	8291,62	29,18%
2	Imbabura	397	13,22%	4480,49	15,77%
3	Carchi	84	2,80%	3243,10	11,41%
4	Pichincha	759	25,27%	3037,01	10,69%
5	Azuay	451	15,02%	2942,58	10,36%
6	Cotopaxi	150	5,00%	1250,17	4,40%
7	Chimborazo	145	4,83%	1189,76	4,19%
8	Guayas	278	9,26%	903,94	3,18%
9	Bolívar	27	0,90%	895,97	3,15%
10	Santa Elena	29	0,97%	627,00	2,21%
11	Tungurahua	194	6,46%	578,31	2,04%
12	Cañar	206	6,86%	412,68	1,45%
13	El Oro	33	1,10%	355,60	1,25%
14	Manabí	11	0,37%	148,51	0,52%
15	Esmeraldas	26	0,87%	30,85	0,11%
16	Morona Santiago	19	0,63%	26,04	0,09%
17	Los Ríos	2	0,07%	2,00	0,01%
18	Galápagos	1	0,03%	1,00	0,00%
19	Orellana	2	0,07%	0,07	0,00%
20	Pastaza	1	0,03%	0,003	0,00%
21	Napo	1	0,03%	0,002	0,00%
Total		3003	100%	28416,70	100%

Fuente: Unidades de Monitoreo - SNDGR. 13/10/2023 15:00

Secretaría de Gestión de Riesgos

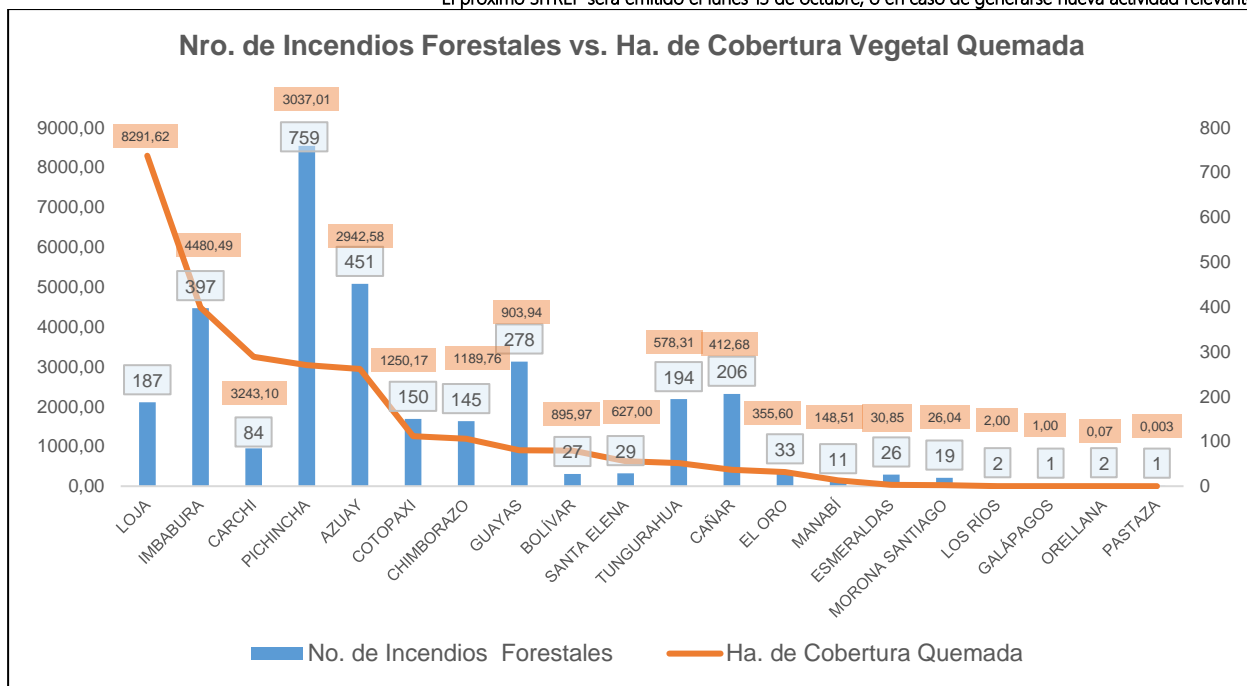
Dirección: CIS ECU 9-1-1, Av. Samborondón, Km 0,5
 Código postal: 092302 / Samborondón-Ecuador
 Teléfono: +593-4-259 3500
 www.gestionderiesgos.gob.ec

SitRep No. 49 – Incendios Forestales

INFORME DE SITUACIÓN NACIONAL

Este Informe cubre el período de 01.01.2023 al 13.10.2023

El próximo SITREP será emitido el lunes 13 de octubre, o en caso de generarse nueva actividad relevante



Fuente: Unidades de Monitoreo - SNDGR. 13/10/2023 15:00

5. Eventos Peligrosos y Afectaciones - Resumen.

Afectación a Personas:					
	Heridos:	9		Fallecidos:	3
	Personas Afectadas:	185		Personas damnificadas:	5
Afectación a Viviendas:					
	Viviendas afectadas:	5		Viviendas destruidas:	4
Afectación a servicios básicos esenciales e infraestructura:					
Infraestructura educativa		Cobertura vegetal quemada (hectáreas)			
	*Unidades Educativas afectados:	1		Cobertura vegetal quemada:	28.416,70
	Total de unidades impactadas:	1		Total de superficie cobertura vegetal impactada:	28.416,70
Afectación de Bienes Privados e Infraestructura					
	Bienes privados afectados:	8		*Bienes privados destruidos:	6
				****Bienes públicos afectados:	3
Afectación a medios de vida					
	*****Animales muertos:	73		Ha. Cultivo Afectado	14,5

Fuente: Unidades de Monitoreo - SNDGR. 13/10/2023 15:00

Nota aclaratoria: Toda la información de cifras mostradas en el presente Informe, está sujeta a variación en virtud del levantamiento continuo de información.

- * Corresponde a un incendio forestal suscitado en los predios de una Unidad Educativa, el evento afectó parcialmente las paredes de 3 aulas.
- ** Corresponde a una cabaña de construcción, implementos para riego (3 mangueras), bodegas de material reciclado y almacenaje, construcción no habitada, bodega, chanchera y galpón de pollos.
- *** Corresponden a 1 estructura de madera que servía como bodega, una estructura deshabitada que fue destruida en su totalidad y que se encontraba en medio del área del incendio forestal y 2.000 metros de manguera de riego, estructura de bahareque.
- **** 150 metros de manguera de agua de consumo, 2 postes de luz.
- ***** Corresponde a animales de granja muertos (gallinas)

Secretaría de Gestión de Riesgos

Dirección: CIS ECU 9-1-1, Av. Samborondón, Km 0,5
Código postal: 092302 / Samborondón-Ecuador
Teléfono: +593-4-259 3500
www.gestionderiesgos.gob.ec

SitRep No. 49 – Incendios Forestales

INFORME DE SITUACIÓN NACIONAL

Este Informe cubre el período de 01.01.2023 al 13.10.2023

El próximo SITREP será emitido el lunes 13 de octubre, o en caso de generarse nueva actividad relevante

6. Detalle de afectaciones por provincias (del 01 de enero de 2023 a la fecha).

Nro.	Provincia	Nro. de Incendios Forestales	Ha. De Cobertura Vegetal Quemada	Personas Heridas	Personas Fallecidas	Familias Afectadas	Personas Afectadas	Familias Damnificadas	Personas Damnificadas	Viviendas Afectadas	Viviendas Destruídas	Establecimientos Educativos Afectados	Bienes Públicos Afectados	Bienes Privados Afectados	Bienes Privados Destruídos	Ha. Cultivo Afectados	Animales Muertos
1	Loja	187	8291,62	2	2	0	0	0	0	0	0	0	0	3	0	0	0
2	Imbabura	397	4480,49	1	0	0	3	1	5	0	1	0	0	0	0	0	13
3	Carchi	84	3243,10	0	0	26	96	0	0	1	0	0	1	0	2	11,51	60
4	Pichincha	759	3037,01	3	0	9	86	0	0	2	0	0	0	4	0	1	0
5	Azuay	451	2942,58	2	0	0	0	0	0	0	0	0	2	1	1	0	0
6	Cotopaxi	150	1250,17	0	0	0	0	0	0	0	0	0	0	0	0	0	0
7	Chimborazo	145	1189,76	0	1	0	0	0	0	0	0	0	0	0	0	0	0
8	Guayas	278	903,94	0	0	0	0	0	0	0	0	0	0	0	0	0	0
9	Bolívar	27	895,97	0	0	0	0	0	0	0	0	0	0	0	0	0	0
10	Santa Elena	29	627,00	0	0	0	0	0	0	1	0	0	0	0	0	0	0
11	Tungurahua	194	578,31	0	0	0	0	0	0	0	0	0	0	0	0	0	0
12	Cañar	206	412,68	0	0	0	0	0	0	1	3	0	0	0	3	0	0
13	El Oro	33	355,60	0	0	0	0	0	0	0	0	0	0	0	0	0	0
14	Manabí	11	148,51	0	0	0	0	0	0	0	0	1	0	0	0	2	0
15	Esmeraldas	26	30,85	0	0	0	0	0	0	0	0	0	0	0	0	0	0
16	Morona Santiago	19	26,04	1	0	0	0	0	0	0	0	0	0	0	0	0	0
17	Los ríos	2	2,00	0	0	0	0	0	0	0	0	0	0	0	0	0	0
18	Galápagos	1	1,00	0	0	0	0	0	0	0	0	0	0	0	0	0	0
19	Orellana	2	0,07	0	0	0	0	0	0	0	0	0	0	0	0	0	0
20	Pastaza	1	0,003	0	0	0	0	0	0	0	0	0	0	0	0	0	0
21	Napo	1	0,002	0	0	0	0	0	0	0	0	0	0	0	0	0	0
Total		3003	28416,70	9	3	35	185	1	5	5	4	1	3	8	6	14,5	73

Fuente: Unidades de Monitoreo - SNDGR. 13/10/2023 15:00

A continuación, se presenta el detalle de personas fallecidas a causa de eventos relacionado con los incendios forestales desde enero 2023

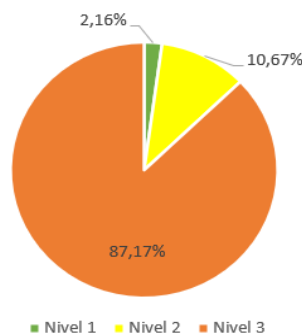
Provincia	Cantón	Parroquia	Sector	Evento	Fecha del Evento	Personas Fallecidas	Descripción
Chimborazo	Colta	Columbe	Caserío Columbe	Incendio Forestal	07/10/2023	1	Personal de Cuerpo de Bomberos reporta que mientras realizaban trabajos de sofocación del flagelo se encontró un cuerpo de una persona calcinada.
Loja	Loja	El Cisne	Celén	Incendio Forestal	31/08/2023	1	Persona fallecida producto de la inhalación de humo
Loja	Quilanga	San Antonio de Las Aradas	Santa Rosa	Incendio Forestal	16/09/2023	1	Bombero resultó con quemaduras graves, fue trasladado al Hospital Luis Vernaza de Guayaquil, donde falleció.
Total						3	

Incendios forestales distribuidos por niveles

No.	Provincias	Nivel 1		Nivel 2		Nivel 3	
		INF	Ha. Afec.	INF	Ha. Afec.	INF	Ha. Afec.
1	Loja	26	22,62	77	339,00	84	7930,00
2	Imbabura	230	98,15	118	454,58	49	3927,77
3	Carchi	27	20,85	25	113,00	32	3109,25
4	Pichincha	665	84,73	54	182,20	40	2770,08
5	Azuay	237	126,88	165	624,00	49	2191,70
6	Cotopaxi	75	27,17	56	207,00	19	1016,00
7	Chimborazo	80	24,76	46	164,00	19	1001,00
8	Bolívar	11	8,09	12	54,00	4	833,88
9	Santa Elena	4	4,00	16	46,00	9	577,00
10	Guayas	156	69,79	99	342,65	23	491,50
11	Tungurahua	132	43,11	48	174,20	14	361,00
12	El Oro	9	8,50	15	56,50	9	290,60
13	Cañar	133	63,68	64	212,00	9	137,00
14	Manabí	3	2,51	3	12,00	5	134,00
15	Esmeraldas	18	3,85	8	27,00	0	0,00
16	Galápagos	1	1,00	0	0,00	0	0,00
17	Los Ríos	1	0,003	1	2,00	0	0,00
18	Morona Santiago	13	5,04	6	21,00	0	0,00
19	Napo	1	0,002	0	0,00	0	0,00
20	Orellana	2	0,07	0	0,00	0	0,00
21	Pastaza	1	0,003	0	0,00	0	0,00
Total		1825	614,79	813	3031,13	365	24770,78

Fuente: Unidades de Monitoreo - SNDGR. 13/10/2023 15:00

% hectarias de cobertura vegetal quemada por nivel de I



Nivel 1: afectación menor a 2 hectáreas
Nivel 2: afectación mayor o igual a 2 y menor a 10 hectáreas
Nivel 3: afectación mayor o igual a 10 hectáreas

Secretaría de Gestión de Riesgos

Dirección: CIS ECU 9-1-1, Av. Samborondón, Km 0,5
 Código postal: 092302 / Samborondón-Ecuador
 Teléfono: +593-4-259 3500
 www.gestionderiesgos.gob.ec



SitRep No. 49 – Incendios Forestales

INFORME DE SITUACIÓN NACIONAL

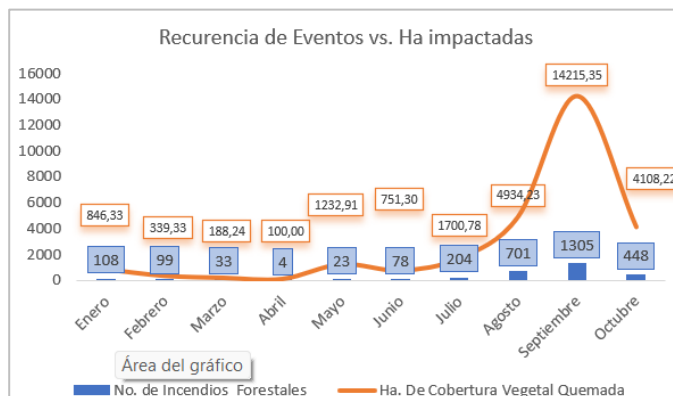
Este Informe cubre el período de 01.01.2023 al 13.10.2023

El próximo SITREP será emitido el lunes 13 de octubre, o en caso de generarse nueva actividad relevante

Incendios forestales distribuidos por meses de afectación:

Los incendios forestales alcanzaron su menor recurrencia en el mes de abril (0,13%), a partir de entonces han venido incrementándose de manera sostenida, en el mes de septiembre presenta el mayor porcentaje (50.02%) de hectáreas de cobertura vegetal quemada, superando a la sumatoria de los meses anteriores y de lo que va del mes de octubre.

Nro.	Mes	No. de Incendios Forestales	Ha. De Cobertura Vegetal Quemada	% Porcentaje de Eventos	% de Ha. De Cobertura Quemada
1	Enero	108	846,33	3,60%	2,98%
2	Febrero	99	339,33	3,30%	1,19%
3	Marzo	33	188,24	1,10%	0,66%
4	Abril	4	100,00	0,13%	0,35%
5	Mayo	23	1232,91	0,77%	4,34%
6	Junio	78	751,30	2,60%	2,64%
7	Julio	204	1700,78	6,79%	5,99%
8	Agosto	701	4934,23	23,34%	17,36%
9	Septiembre	1305	14215,35	43,46%	50,02%
10	Octubre	448	4108,22	14,92%	14,46%
Total general		3003	28416,70	100%	100%



Fuente: Unidades de Monitoreo - SNDGR. 13/10/2023 15:00

7. Recursos aéreos movilizados

Durante el año 2023 fueron realizadas 51 intervenciones aéreas para reconocimiento y 426 descargas de agua para la extinción de incendios forestales.

Mes	Institución	Provincias Atendidas	Número de Intervenciones	Número de Descargas de Agua	Total, de Litros Descargados
Enero	Comando Conjunto De Las Fuerzas Armadas	Pichincha	1	0	0
	Cuerpo De Bomberos	Pichincha	4	0	0
Febrero	Cuerpo De Bomberos	Pichincha	1	0	0
Mayo	Cuerpo De Bomberos	Pichincha	1	0	0
Agosto	Comando Conjunto De Las Fuerzas Armadas	Pichincha	1	12	30.000
	Cuerpo De Bomberos	Pichincha	15	116	49.200
	Empresa Privada	Pichincha	1	21	9.450
	Policía Nacional	Pichincha	1	17	7.650
Septiembre	Comando Conjunto De Las Fuerzas Armadas	Pichincha	25	61	136.900
	Cuerpo De Bomberos	Pichincha	40	124	55.800
	Empresa Privada	Pichincha	19	49	22.050
	Policía Nacional	Pichincha	3	26	11.700
	Comando Conjunto De Las Fuerzas Armadas	Loja	12	10	25.000
Total			124	436	347.750

Fuente: Unidades de Monitoreo - SNDGR. 13/10/2023 15:00

Nota: El número de intervenciones corresponde a la suma de intervenciones de reconocimiento (sobrevuelos)

Secretaría de Gestión de Riesgos

Dirección: CIS ECU 9-1-1, Av. Samborondón, Km 0,5
 Código postal: 092302 / Samborondón-Ecuador
 Teléfono: +593-4-259 3500
 www.gestionderiesgos.gob.ec

8. COE activados, casos representativos y acciones de respuesta

Por Incendios forestales desde el 01/01/2023 hasta la presente fecha se han activado los siguientes COE:

COE Cantonales (04)					COE Provinciales (03)			
No.	Provincia	Cantón	Fecha de activación	Estado	No.	Provincia	Fecha de activación	Estado
1	Tungurahua	Pelileo	12/10/2023	Vigente	1	Carchi	02/10/2023	Vigente
2	Carchi	Mira	23/09/2023	Vigente	2	Bolívar	25/09/2023	No Vigente
3	Loja	Loja	31/08/2023	No Vigente	3	Loja	01/08/2023	No Vigente
4	Loja	Quilanga	22/09/2023	No Vigente				
5	Pichincha	Quito	06/09/2023	No Vigente				

Entre los casos más relevantes ocurridos durante los últimos 15 días podemos mencionar los siguientes:

Zona 1

- Imbabura/ Cotacachi/ Imantag/Pantavi _ Páramos de Piñan_ Parque Nacional Cotacachi Cayapas (PNCC)**, el 08/10/2023, se produjo un incendio forestal en el límite de los cantones Cotacachi y Urcuquí, en una zona de difícil acceso, al momento se encuentra **liquidado**.

Un bombero resultó afectado por la altura e inhalación de humo, se le brindó atención pre-hospitalaria, y al momento se encuentra estable.

 - 410,89 hectáreas consumidas de vegetación de páramo (pajonal).
 - 1 persona afectada

Cuerpo de Bomberos Urcuquí con apoyo del Cuerpo Bomberos de Cotacachi, GAD Cantonal de Urcuquí y Cotacachi, GAD Parroquiales, Cabildos de Comunidades, Juntas de Agua, brigadas de Guardaparques del PNCC – MATTE y comuneros de los sectores: Piñan, Buenos Aires, Cahuasquí, Peribuela, entre otros, realizaron trabajos de control y sofocación del flagelo.

GAD cantonal Urcuquí, mediante fortalecimiento institucional, entregó kits de refrigerio e hidratación al personal que realizó los trabajos de sofocación y liquidación del flagelo.
- Carchi/ Bolívar/ Monte Olivo/ Motilón**, el 04/10/2023 se suscitó un incendio forestal en una zona de difícil acceso, el incendio se encuentra **liquidado**.

El incendio forestal afectó vegetación de matorrales y arbustos, también a 1 propietario con 20 ha. de bosque de eucalipto afectado.

 - 150 hectáreas de cobertura vegetal quemadas (30 ha. de matorrales, arbustos y 20 ha. de plantación forestal -bosque de eucalipto).
 - 1 familia afectada (4 personas)

Cuerpo de Bomberos Bolívar con apoyo de moradores del sector realizaron los trabajos de control y sofocación del flagelo.
- Carchi/ Bolívar/ Los Andes/ El Tablón, EL Garbanzal, Loma de Cabras, El Izal**, el 02/10/2023 por causas desconocidas se suscitó un incendio forestal. Al momento el incendio forestal se encuentra **liquidado**.

 - 400 hectáreas de vegetación de matorral

Cuerpo de Bomberos Bolívar conjuntamente con Cuerpo de Bomberos Montúfar **realizaron levantamiento del área afectada**.

Cuerpo de Bomberos Bolívar con apoyo de los Cuerpo de Bomberos Tulcán, Huaca, Montúfar, Mira, Espejo y Pimampiro, realizaron los trabajos de control y sofocación del flagelo.

La SGR coordinó con los comandantes de los Cuerpos de Bomberos Mira y Montúfar para la atención del evento, también para que el Cuerpo de Bomberos Montúfar realice un sobrevuelo con el dron y determinar las afectaciones.

La SGR se mantuvo en permanente coordinación con Jefe de Operaciones para acciones de respuesta.
- Imbabura/Ibarra/San Antonio/Tanguarín - La Piedra (cerro Imbabura)**, el 01/10/2023, se registró un incendio forestal en las faldas del **volcán Imbabura**, debido a las condiciones meteorológicas el incendio

SitRep No. 49 – Incendios Forestales

INFORME DE SITUACIÓN NACIONAL

Este Informe cubre el período de 01.01.2023 al 13.10.2023

El próximo SITREP será emitido el lunes 13 de octubre, o en caso de generarse nueva actividad relevante

se propagó a diferentes flancos convirtiéndose en un incendio de magnitud. Al momento el incendio forestal se encuentra **liquidado**.

- 39,7 hectáreas consumidas de vegetación de páramo (pajonal).

GAD Ibarra realizó el mapa de la afectación del incendio.

Cuerpo de Bomberos Ibarra con apoyo del Cuerpo de Bomberos Antonio Ante y Urucuquí, personal de las comunidades (La Esperanza, Naranjito, Santo Domingo), MAATE, Agentes de Control Municipal del GAD Ibarra y FFAA realizaron los trabajos de sofocación y liquidación del flagelo.

Empresa Municipal de Agua Potable de Ibarra (EMAPA) proveyó de hidratación para el personal que realizó las tareas de sofocación del flagelo.

GAD provincial Imbabura apoyó con camionetas para la movilización de las personas que se sumaron a los trabajos de sofocación del incendio.

Zona 3

- **Tungurahua / Baños de Agua Santa /Lliga/Capa Rosa**, el 12/10/2023, se encuentra en curso un incendio forestal, al momento se encuentra **activo**. Al momento no se tiene información de las afectaciones. Cuerpo de Bomberos Baños con el apoyo de Cuerpo de Bomberos Patate realizan trabajos de sofocación y liquidación del flagelo.
- **Tungurahua / Pelileo / Pelileo / Sector Las Hamacas del río al frente**, desde el 11/10/2023, se encuentra en curso un incendio forestal, que al momento se encuentra **activo**. Mediante información del Capitán de CB Pelileo, manifiesta que el incendio empieza desde el puente de Las Juntas y avanza hacia la parroquia Cotaló; cabe mencionar que no existe acceso al sitio del incendio forestal desde el puente de Las Juntas y la accesibilidad para atender el evento es por la parroquia de Cotaló.
 - 70 hectáreas consumidas de pajonal y plantas nativas (cifra preliminar).Cuerpo de Bomberos Pelileo y Cevallos realizan la sofocación y liquidación del flagelo; los mismos que informan que el flagelo llegó a una avícola por lo que se procedió a evacuar a las aves. SGR monitorea el evento.
- **Cotopaxi/ Latacunga / Belisario Quevedo (Guanailin) / Cerro Putzulagua**, el 11/10/2023, se produjo un incendio forestal que al momento se encuentra **liquidado**.
 - 50 hectáreas consumidas de pajonal y plantas nativas.Personal de Cuerpo de Bomberos Latacunga realizó las tareas de sofocación y liquidación del flagelo.
- **Chimborazo / Riobamba / Pungala / En la loma frente a Pungala**, el 07/10/2023, se produjo un incendio forestal que al momento se encuentra **liquidado**.
 - 30 hectáreas consumidas de pajonal y matorral.C.B. Riobamba realizó labores de sofocación y liquidación del flagelo.
- **Chimborazo / Colta /Columbe/ Caserío Columbe**, el 07/10/2023, se produjo un incendio forestal, que al momento se encuentra **liquidado**.
 - 0.03 hectáreas de vegetación seca.
 - 1 persona fallecidaCuerpo de bomberos Colta liquidó el incendio en su totalidad y confirmó que la persona falleció debido al incendio forestal.
- **Chimborazo / Riobamba / Pungala / En la loma frente a Pungala**, el 07/10/2023, se produjo un incendio forestal el cual se encuentra **liquidado**.
 - 20 hectáreas de vegetación nativa y pastizales.Cuerpo de Bomberos Nabón liquidó el flagelo y dieron por finalizadas las labores de sofocación del flagelo. SGR coordinó la atención del evento y realizó constante monitoreo

Secretaría de Gestión de Riesgos

Dirección: CIS ECU 9-1-1, Av. Samborondón, Km 0,5

Código postal: 092302 / Samborondón-Ecuador

Teléfono: +593-4-259 3500

www.gestionderiesgos.gob.ec

SitRep No. 49 – Incendios Forestales

INFORME DE SITUACIÓN NACIONAL

Este Informe cubre el período de 01.01.2023 al 13.10.2023

El próximo SITREP será emitido el lunes 13 de octubre, o en caso de generarse nueva actividad relevante

- **Chimborazo / Riobamba / Pungala / En la loma frente a Pungala**, el 07/10/2023, se produjo un incendio forestal el cual se encuentra **liquidado**.
 - 18 hectáreas de vegetación del lugar.Cuerpo de Bomberos Deleg liquidó el flagelo y dio por finalizadas las labores de sofocación del flagelo. SGR coordinó la atención del evento y realizó constante monitoreo

Zona 5

- **Santa Elena / Santa Elena / Santa Elena / km 3 vía a Guayaquil**, el 30/09/2023, se suscitó un incendio forestal, el mismo se encuentra **liquidado**.
 - 12 hectáreas de cobertura vegetal quemada.Cuerpo de Bomberos de Santa Elena liquidó el flagelo en su totalidad.

Zona 6

- **Azuay/Gualaceo/Zhidmad/Bellavista**, el 03/10/2023 se suscitó un incendio forestal. Cuerpo de Bomberos Gualaceo indica que el incendio forestal se encuentra **liquidado** en su totalidad.
 - 20 hectáreas vegetación del lugarCuerpo de Bomberos Gualaceo realizó la inspección de la zona afectada y finalizó las labores de sofocación y liquidación del flagelo.
- **Azuay/Sígsig/Sígsig/Narig**, el 02/10/2023 se suscitó un incendio forestal, el incendio encuentra **liquidado**.
 - 35 hectáreas de bosque de eucalipto.Cuerpo de Bomberos Sígsig realizó labores de sofocación y liquidación del flagelo.

Zona 7

- **Loja/Loja/San Sebastián/Zamora Huayco** el día jueves 05/10/2023, se produjo un incendio forestal que al momento se reporta **liquidado** con una afectación aproximada de:
 - 81 hectáreas de yaragua, bosque de pino y eucalipto.Cuerpo de Bomberos de Loja realizó las labores de sofocación y liquidación del flagelo. SGR UMEVA CZ7 coordinó la atención del evento y realizó monitoreo.
- **Loja/Loja/Yangana/Maco**, el día jueves 05/10/2023, se produjo un incendio forestal que al momento se reporta **liquidado** con una afectación aproximada de:
 - 190,93 hectáreas pastizal, bosque de pino y eucalipto.Cuerpo de Bomberos de Loja (estaciones Vilcabamba y Malacatos) realizaron las labores de sofocación y liquidación del flagelo. Guardabosques del MAATE y voluntarios de la comunidad colaboraron con la liquidación del flagelo. SGR UMEVA CZ7 coordinó la atención del evento y realizó monitoreo.
- **Loja/Loja/Malacatos/La Orta, Landangui**, el 02/10/2023 se produjo un incendio forestal, el cual se encuentra **liquidado**.
 - 50 hectáreas de pastizal aproximadamenteCuerpo de Bomberos de Loja finalizó con los trabajos de liquidación del flagelo. Personal de FFAA colaboró con las tareas de liquidación del flagelo.
- **Loja/Loja/Malacatos/Chorrillos**, el 01/10/2023 se produjo un incendio forestal, que al momento se encuentra **liquidado**.
 - 21 hectáreas de vegetación nativa, yaragua y bosque de eucalipto.Cuerpo de Bomberos de Loja (estaciones: Malacatos y Vilcabamba), realizaron las labores de liquidación del flagelo.
- **Loja/Espíndola/Amaluza/Sector El Faical**, el 30/09/2023, se produjo un incendio forestal, que al momento se encuentra **liquidado**.
 - 100 hectáreas de vegetación nativa.Cuerpo de Bomberos de Loja (estaciones: Malacatos y Vilcabamba), realizaron las labores de sofocación y liquidación de flagelo.

Secretaría de Gestión de Riesgos

Dirección: CIS ECU 9-1-1, Av. Samborondón, Km 0,5
Código postal: 092302 / Samborondón-Ecuador
Teléfono: +593-4-259 3500
www.gestionderiesgos.gob.ec

SitRep No. 49 – Incendios Forestales

INFORME DE SITUACIÓN NACIONAL

Este Informe cubre el período de 01.01.2023 al 13.10.2023

El próximo SITREP será emitido el lunes 13 de octubre, o en caso de generarse nueva actividad relevante

- **Loja/Catamayo/Catamayo/Larcapa**, el 29/09/2023 se produjo un incendio forestal, el cual fue **liquidado**.
 - 20 hectáreas de vegetación nativa
 Cuerpo de Bomberos de Catamayo realizó las labores de sofocación y liquidación del flagelo. SGR coordinó la atención del evento y realizó constante monitoreo.
- **Loja/Espíndola/Santa Teresita/El Sango**, el 29/09/2023, se produjo un incendio forestal, el cual fue **liquidado**.
 - 25 hectáreas de vegetación nativa
 Cuerpo de Bomberos de Espíndola culminó labores de sofocación y liquidación del flagelo.

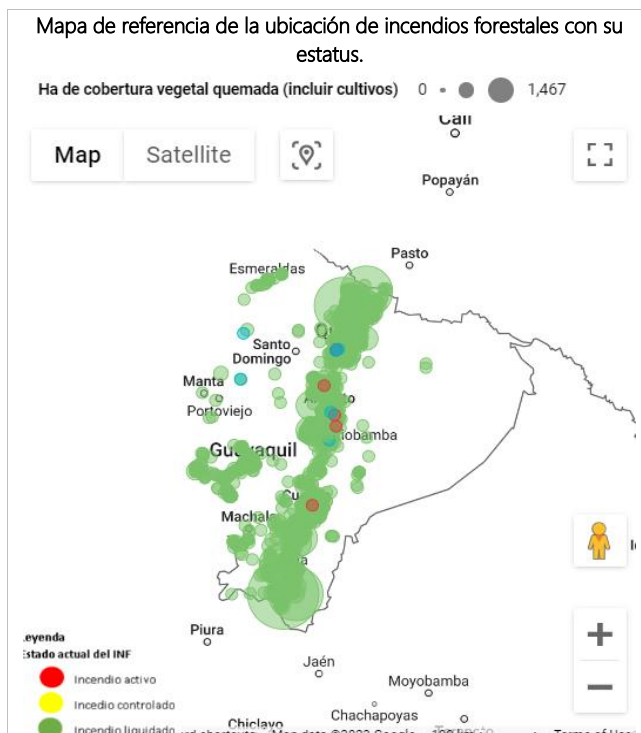
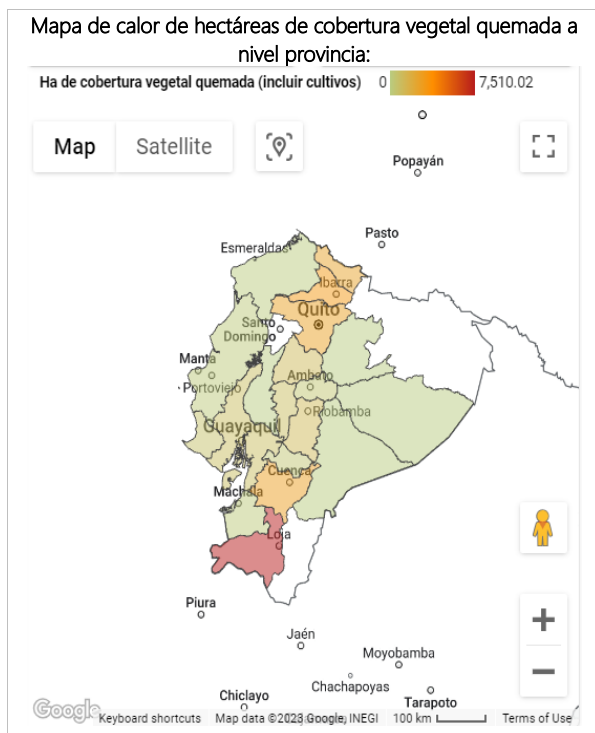
Zona 8

- **Guayas/ Guayaquil/ Febres Cordero /Coop. 25 de Julio – Cerro San Eduardo**, el 30/09/2023 se produjo un incendio forestal, el cual se encuentra **liquidada**.
 - 14 hectáreas de vegetación consumida
 Cuerpo de Bomberos de Guayaquil realizó trabajos de extinción del flagelo.
- **Guayas / Guayaquil / Chongón / Km. 22 vía a la Costa, entrando por Casas Viejas**, el 28/09/2023, se produjo un incendio forestal que al momento se encuentra **liquidado**.
 - 40 hectáreas consumidas de maleza.
 Cuerpo de Bomberos Guayaquil realizó las labores de sofocamiento y liquidación del flagelo.

Zona 9

- **Pichincha / Quito / Pomasqui/ Cerro Casitagua – Rayo Cucho**, el 11/10/2023 se produjo un incendio forestal, el cual se encuentra **liquidada**.
 - 1 persona herida (trasladada a casa de salud en condiciones estables ya fue dada de alta)
 - 37 hectáreas consumidas de pajonal seco
 Cuerpo de Bomberos de Quito realizó la atención prehospitalaria de la persona herida y culminó con las tareas de liquidación del flagelo.

9. Mapa de hectáreas de cobertura de vegetal quemada (1 de enero del año 2023 a la fecha).



Secretaría de Gestión de Riesgos

Dirección: CIS ECU 9-1-1, Av. Samborondón, Km 0,5
 Código postal: 092302 / Samborondón-Ecuador
 Teléfono: +593-4-259 3500
 www.gestionderiesgos.gob.ec

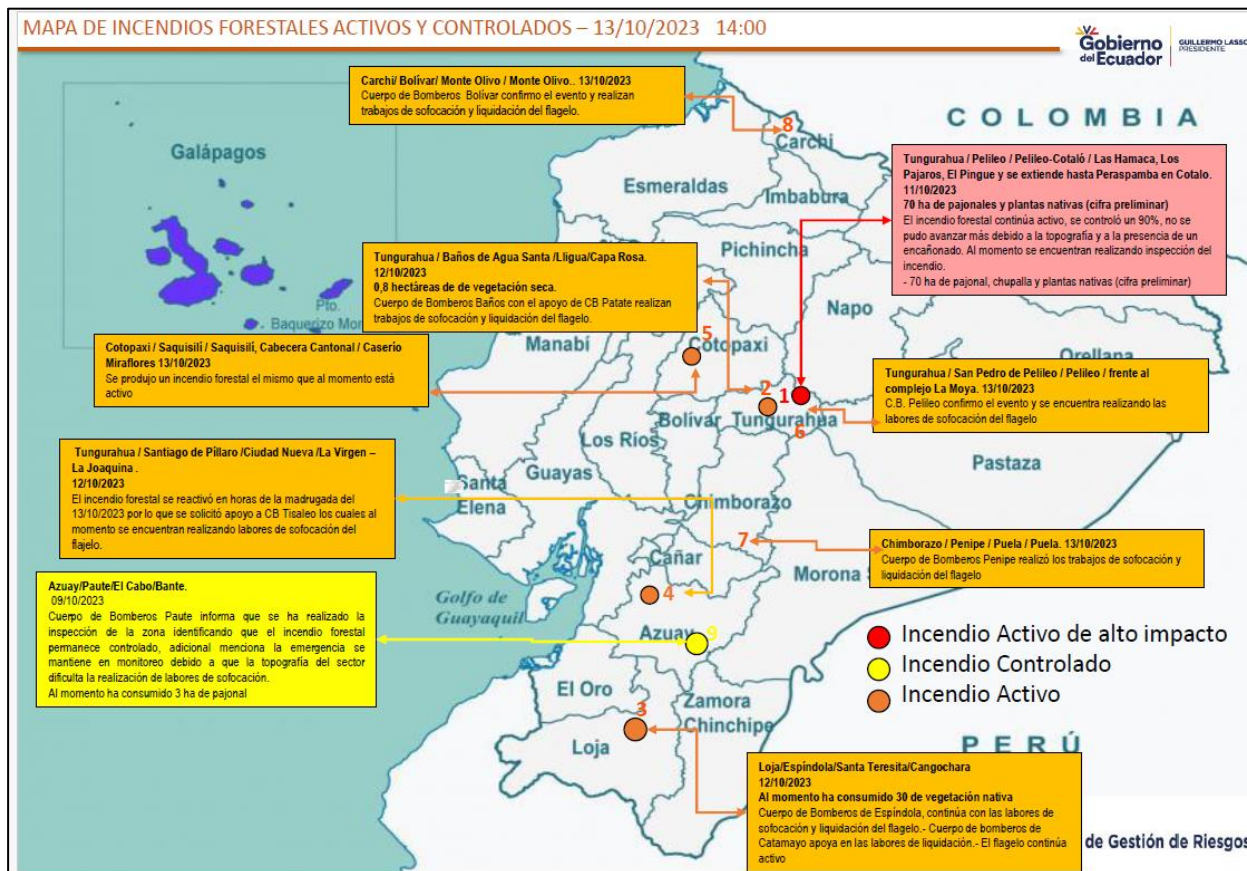
SitRep No. 49 – Incendios Forestales

INFORME DE SITUACIÓN NACIONAL

Este Informe cubre el período de 01.01.2023 al 13.10.2023

El próximo SITREP será emitido el lunes 13 de octubre, o en caso de generarse nueva actividad relevante

Mapa de incendios forestales activos y controlados (al 12/10/2023 15:00)



Fuente: Unidades de Monitoreo - SNDGR. 13/10/2023 15:00

SitRep generado por la Dirección de Monitoreo de Eventos Adversos de la Secretaría de Gestión de Riesgos.

SitRep elaborado por:

Nombre: Cristian Mazorra - Analista de Monitoreo
 Correo electrónico: cristian.mazorra@gestionderiesgos.gob.ec
 Teléfono: 042593500 ext. 1630

SitRep aprobado por:

Nombre: Mariana Quispillo - Director de Monitoreo de Eventos Adversos
 Correo electrónico: director.monitoreo@gestionderiesgos.gob.ec
 Teléfono: 042593500 ext. 1960

Para ser agregado o removido de esta lista de SitRep, por favor envíe un correo electrónico a sala.nacional@gestionderiesgos.gob.ec
 Para más información, visite nuestro sitio Web: <https://www.gestionderiesgos.gob.ec/informes-de-situacion-actual-por-eventos-adversos-ecuador/>

Secretaría de Gestión de Riesgos

Dirección: CIS ECU 9-1-1, Av. Samborondón, Km 0,5
 Código postal: 092302 / Samborondón-Ecuador
 Teléfono: +593-4-259 3500
 www.gestionderiesgos.gob.ec

