

## SitRep No. 20 – Incendios Forestales

INFORME DE SITUACIÓN NACIONAL

Este Informe cubre el período de 01.01.2023 al 04.09.2023

El próximo SITREP será emitido el miércoles 6 de septiembre, o en caso de generarse nueva actividad relevante

### 1. Puntos importantes

- Desde el 1 de enero de 2023 hasta la fecha, en 19 provincias 95 cantones y en 357 parroquias se han visto afectados a causa de **1.354 incendios forestales**, ocasionando la pérdida de **10.724,27 hectáreas de cobertura vegetal**.
- Las provincias con mayores pérdidas en cobertura vegetal son: Loja, Imbabura, Pichincha, Azuay, Carchi, Chimborazo, Tungurahua, El Oro, Guayas y Santa Elena.
- A partir del mes de junio se evidenció un incremento en el número de eventos recurrentes por incendios forestales, intensificándose para el mes de agosto.

**NIVEL DE AFECTACIÓN**

**3**

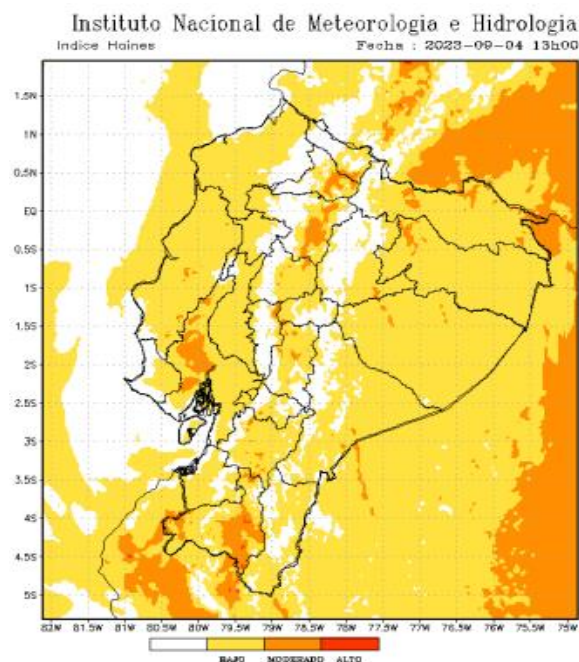
Calificación realizada con base al Manual del COE 2017

### 2. Situación Hidrometeorológica actual.

De acuerdo al Boletín No. 247 de "Predicción de focos de calor" emitido por el INAMHI, para el 04 de septiembre de 2023. La Dirección de Pronósticos y Alertas Hidrometeorológicas del INAMHI, basándose en la información que se obtiene del modelo Numérico WRF, emite el siguiente pronóstico:

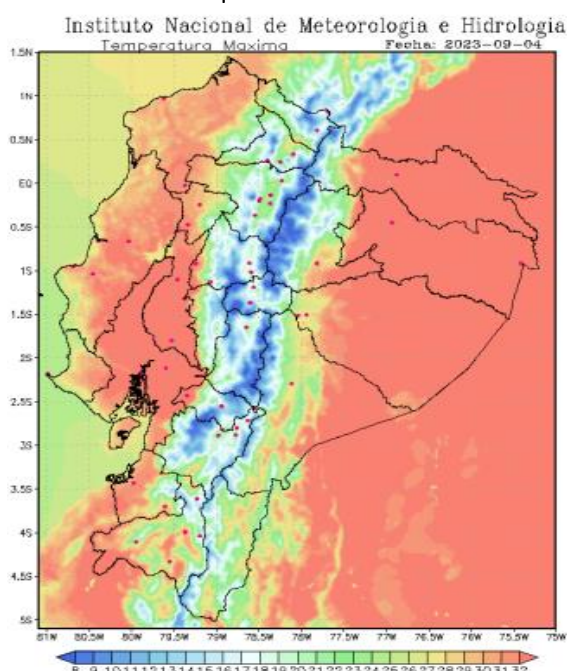
**Índice HAINES**

**Temperatura Máxima**



En caso de la activación de un incendio forestal, la probabilidad de propagación es moderada en la Sierra.

**Región Litoral:** Entre bajo y puntual moderado  
**Región Interandina:** Entre bajo y puntual moderado  
**Región Oriental:** Bajo



**Región Litoral:** Entre 27 a 30 °C;  
**Región Interandina:** Entre 18 a 29 °C;  
**Región Oriental:** Entre 24 a 33 °C.

### 3. Incendios activos y controlados.

Mediante monitoreo realizado con los puntos focales del Sistema Nacional Descentralizado de Gestión de Riesgos en territorio, a la hora de corte de este informe, se registra 1 incendio forestal activado, se desconoce la afectación.

01 incendio activo				
Provincia	Cantón	Parroquia	Sector	Afectación (Ha)
Loja	Loja	Viclabamba	Chiguango – Río Blanco	--

### Secretaría de Gestión de Riesgos

Dirección: CIS ECU 9-1-1, Av. Samborondón, Km 0,5  
 Código postal: 092302 / Samborondón-Ecuador  
 Teléfono: +593-4-259 3500  
 www.gestionderiesgos.gob.ec

## SitRep No. 20 – Incendios Forestales

INFORME DE SITUACIÓN NACIONAL

Este Informe cubre el período de 01.01.2023 al 04.09.2023

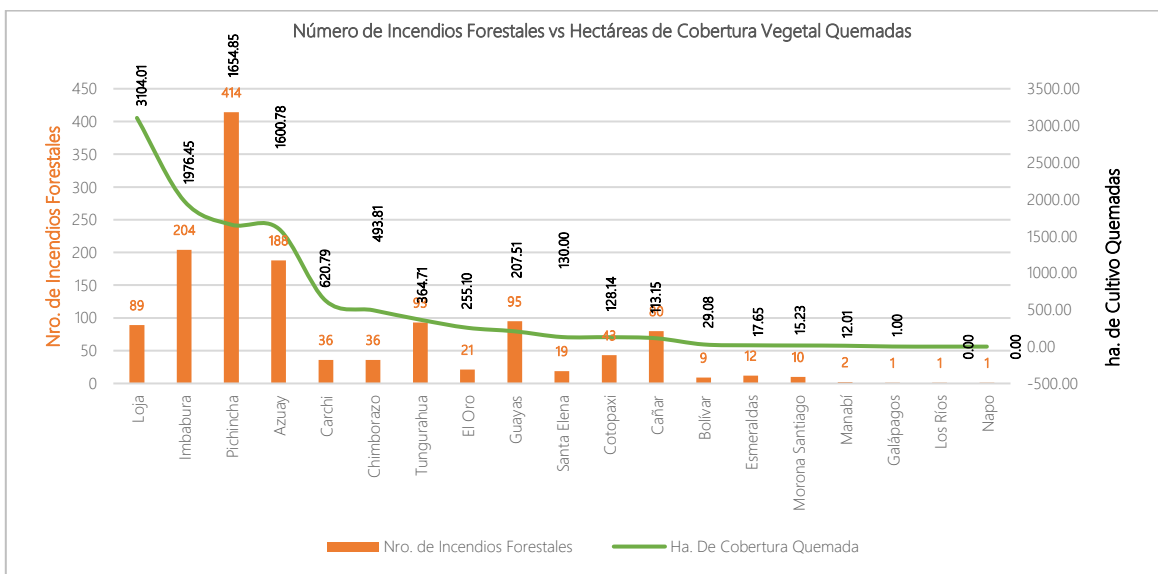
El próximo SITREP será emitido el miércoles 6 de septiembre, o en caso de generarse nueva actividad relevante

### 4. Eventos Peligrosos y Afectaciones - Resumen.

Desde el 01 de enero del 2023 a la fecha, se han registrado **1.354 incendios forestales**, distribuidos de la siguiente manera:

Nro.	Provincia	Nro. de Incendios Forestales	% Porcentaje de Eventos	Ha. De Cobertura Quemada	% Porcentaje de Ha. Cobertura Quemada
1	Loja	89	6.57%	3104.01	28.94%
2	Imbabura	204	15.07%	1976.45	18.43%
3	Pichincha	414	30.58%	1654.85	15.43%
4	Azuay	188	13.88%	1600.78	14.93%
5	Carchi	36	2.66%	620.79	5.79%
6	Chimborazo	36	2.66%	493.81	4.60%
7	Tungurahua	93	6.87%	364.71	3.40%
8	El Oro	21	1.55%	255.10	2.38%
9	Guayas	95	7.02%	207.51	1.93%
10	Santa Elena	19	1.40%	130.00	1.21%
11	Cotopaxi	43	3.18%	128.14	1.19%
12	Cañar	80	5.91%	113.15	1.06%
13	Bolívar	9	0.66%	29.08	0.27%
14	Esmeraldas	12	0.89%	17.65	0.16%
15	Morona Santiago	10	0.74%	15.23	0.14%
16	Manabí	2	0.15%	12.01	0.11%
17	Galápagos	1	0.07%	1.00	0.01%
18	Los Ríos	1	0.07%	0.00	0.000%
19	Napo	1	0.07%	0.00	0.000%
<b>Total:</b>		<b>1354</b>	<b>100%</b>	<b>10724.27</b>	<b>100%</b>

Fuente: Unidades de Monitoreo - SNDGR. 04/09/2023 09:30



Fuente: Unidades de Monitoreo - SNDGR. 04/09/2023 09:30

### 5. Eventos Peligrosos y Afectaciones - Resumen.

Afectación a Personas:					
	Heridos:	3		Fallecidos:	1
Afectación a Viviendas:					
	Viviendas afectadas:	3			

### Secretaría de Gestión de Riesgos





Dirección: CIS ECU 9-1-1, Av. Samborondón, Km 0,5  
 Código postal: 092302 / Samborondón-Ecuador  
 Teléfono: +593-4-259 3500  
 www.gestionderiesgos.gob.ec

**SitRep No. 20 – Incendios Forestales**

INFORME DE SITUACIÓN NACIONAL

Este Informe cubre el período de 01.01.2023 al 04.09.2023

El próximo SITREP será emitido el miércoles 6 de septiembre, o en caso de generarse nueva actividad relevante

Afectación a servicios básicos esenciales e infraestructura:			
Infraestructura educativa		Cobertura vegetal quemada (hectáreas)	
	*Unidades Educativas afectados:	1	Cobertura vegetal quemada: 10.724,27
	Total de unidades impactadas:	1	Total de superficie cobertura vegetal impactada: 10.724,27
Afectación a Bienes Privados e Infraestructura			
	**Bienes privados afectados:	4	 ***Bienes privados destruidos: 1
Afectación a medios de vida			
	****Animales muertos:	60	

Fuente: Unidades de Monitoreo - SNDGR. 04/09/2023 09:30

**Nota aclaratoria:** Toda la información de cifras mostradas en el presente Informe, está sujeta a variación en virtud del levantamiento continuo de información.

- \* Corresponde a un incendio forestal suscitado en los predios de una Unidad Educativa, el evento afectó parcialmente las paredes de 3 aulas.
- \*\* Corresponde a una cabaña de construcción, implementos para riego (magueras), y bodegas de material reciclado y almacenaje.
- \*\*\* Corresponde a una estructura deshabitada que fue destruida en su totalidad y que se encontraba en medio del área del incendio forestal.
- \*\*\*\* Corresponde a animales de granja muertos (gallinas)

**6. Detalle de afectaciones por provincias (del 01 de enero de 2023 a la fecha).**

Nro.	Provincia	Nro. De Eventos	Ha. De Cobertura Quemada	Personas Heridas	Personas Fallecidas	Viviendas Afectadas	Establecimientos Educativos Afectados	Bienes Privados Afectados	Bienes Privados Destruídos
1	Loja	89	3104.01	0	0	0	0	0	1
2	Imbabura	204	1976.45	0	0	0	0	0	0
3	Pichincha	414	1654.85	0	0	0	0	0	0
4	Azuay	188	1600.78	0	0	0	0	0	0
5	Carchi	36	620.79	2	0	0	0	1	0
6	Chimborazo	36	493.81	0	0	0	0	0	0
7	Tungurahua	93	364.71	0	0	0	0	0	0
8	El Oro	21	255.10	0	0	0	0	0	0
9	Guayas	95	207.51	0	0	0	0	0	0
10	Santa Elena	19	130.00	0	0	0	0	0	0
11	Cotopaxi	43	128.14	0	0	0	0	0	0
12	Cañar	80	113.15	1	0	0	0	0	0
13	Bolívar	9	29.08	0	0	0	0	3	0
14	Esmeraldas	12	17.65	0	0	0	0	0	0
15	Morona Santiago	10	15.23	0	1	1	1	0	0
16	Manabí	2	12.01	0	0	0	0	0	0
17	Galápagos	1	1.00	0	0	0	0	0	0
18	Los Ríos	1	0.00	0	0	0	0	0	0
19	Napo	1	0.00	0	0	0	0	0	0
<b>Total:</b>		<b>1354</b>	<b>10724.27</b>	<b>3</b>	<b>1</b>	<b>1</b>	<b>1</b>	<b>4</b>	<b>1</b>

Fuente: Unidades de Monitoreo - SNDGR. 04/09/2023 09:30

\*Persona fallecida producto de la impresión e inhalación del humo en el cantón Loja, parroquia el Cisne sector Celén.

**Secretaría de Gestión de Riesgos**

Dirección: CIS ECU 9-1-1, Av. Samborondón, Km 0,5  
 Código postal: 092302 / Samborondón-Ecuador  
 Teléfono: +593-4-259 3500  
 www.gestionderiesgos.gob.ec

## SitRep No. 20 – Incendios Forestales

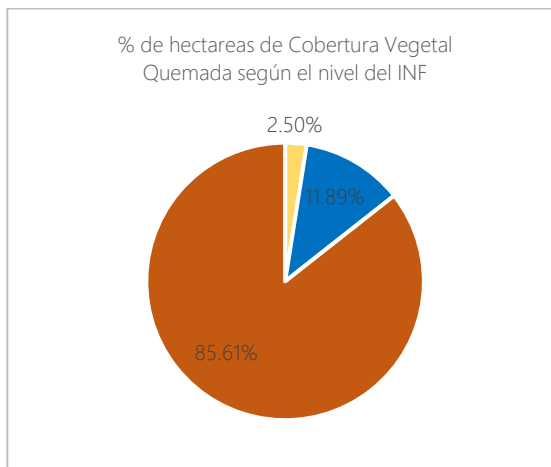
INFORME DE SITUACIÓN NACIONAL

Este Informe cubre el período de 01.01.2023 al 04.09.2023

El próximo SITREP será emitido el miércoles 6 de septiembre, o en caso de generarse nueva actividad relevante

### Incendios forestales distribuidos por niveles de afectación:

Nro.	Provincia	Nivel 1		Nivel 2		Nivel 3	
		INF	Ha. Af.	INF	Ha. Af.	INF	Ha. Af.
1	Loja	16	14.51	35	169.00	38	2920.50
2	Imbabura	129	44.78	51	204.19	24	1727.48
3	Pichincha	375	40.56	18	62.50	21	1551.79
4	Azuay	95	50.58	73	306.00	20	1244.20
5	Carchi	12	8.85	9	54.00	15	557.94
6	Chimborazo	20	9.81	11	36.00	5	448.00
7	Tungurahua	60	22.21	23	81.50	10	261.00
8	El Oro	4	4.00	10	40.50	7	210.60
9	Santa Elena	4	4.00	11	31.00	4	95.00
10	Guayas	55	23.21	33	104.80	7	79.50
11	Cañar	64	31.15	13	39.00	3	43.00
12	Cotopaxi	19	7.14	22	91.00	2	30.00
13	Manabí	1	0.01	0	0.00	1	12.00
14	Bolívar	3	2.08	6	27.00	0	0.00
15	Esmeraldas	7	3.65	5	14.00	0	0.00
16	Galápagos	1	1.00	0	0.00	0	0.00
17	Los Ríos	1	0.00	0	0.00	0	0.00
18	Morona Santiago	5	0.23	5	15.00	0	0.00
19	Napo	1	0.00	0	0.00	0	0.00
<b>Total:</b>		<b>872</b>	<b>267.78</b>	<b>325</b>	<b>1275.49</b>	<b>157</b>	<b>9181.01</b>

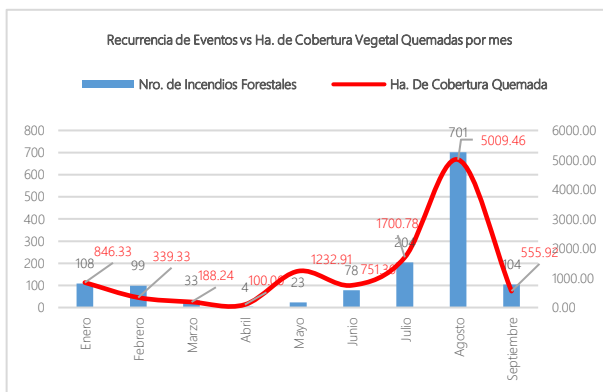


**Nivel 1 = Afectación menor a 2 hectáreas**  
**Nivel 2 = Afectación mayor o igual a 2 y menor a 10 hectáreas**  
**Nivel 3 = Afectación mayor o igual a 10 hectáreas**

### Incendios forestales distribuidos por meses de afectación:

Los incendios forestales alcanzaron su menor recurrencia en el mes de abril (0,30%), a partir de entonces han venido incrementándose de manera sostenida, siendo en el mes de agosto el que presenta el mayor porcentaje (51,77%) de hectáreas de cobertura vegetal quemada.

Nro.	Mes	Nro. de Incendios Forestales	Ha. De Cobertura Quemada	% de Eventos	% de Ha. Cobertura Quemada
1	Enero	108	846.33	7.98%	7.89%
2	Febrero	99	339.33	7.31%	3.16%
3	Marzo	33	188.24	2.44%	1.76%
4	Abril	4	100.00	0.30%	0.93%
5	Mayo	23	1232.91	1.70%	11.50%
6	Junio	78	751.30	5.76%	7.01%
7	Julio	204	1700.78	15.07%	15.86%
8	Agosto	701	5009.46	51.77%	46.71%
9	Septiembre	104	555.92	7.68%	5.18%
<b>Total</b>		<b>1354</b>	<b>10724.27</b>	<b>100.00%</b>	<b>100.00%</b>



Fuente: Unidades de Monitoreo - SNDGR. 04/09/2023 09:30

## 7. Recursos aéreos movilizados

Durante el año 2023 fueron realizadas 26 intervenciones aéreas para reconocimiento y 161 descargas de agua para la extinción de incendios forestales:

Mes	Institución	Provincias Atendidas	Número de Intervenciones	Número de Descargas de Agua	Total de Litros Descargados
*Enero	Comando Conjunto De Las Fuerzas Armadas	Pichincha	1	0	0
	Cuerpo De Bomberos	Pichincha	4	0	0
*Febrero	Cuerpo De Bomberos	Pichincha	1	0	0
*Mayo	Cuerpo De Bomberos	Pichincha	1	0	0
Agosto	Cuerpo De Bomberos	Pichincha	13	86	35.700
	Policía Nacional	Pichincha	1	17	7.650
Septiembre	Comando Conjunto De Las Fuerzas Armadas	Pichincha	1	6	4.140
	Cuerpo De Bomberos	Pichincha	2	31	13.950
	Empresa Privada	Pichincha	2	21	9.450
<b>Total</b>			<b>26</b>	<b>161</b>	<b>70.890</b>

Fuente: Unidades de Monitoreo - SNDGR. 04/09/2023 09:30

\* En los meses de enero, febrero y mayo se realizaron intervenciones aéreas para reconocimiento de incendios forestales.  
Nota: El número de intervenciones corresponde a la suma de intervenciones de reconocimiento (sobrevuelos)

## Secretaría de Gestión de Riesgos

Dirección: CIS ECU 9-1-1, Av. Samborondón, Km 0,5  
Código postal: 092302 / Samborondón-Ecuador  
Teléfono: +593-4-259 3500  
www.gestionderiesgos.gob.ec

## 8. Eventos de mayor impacto en los últimos 15 días.

Entre los casos más relevantes ocurridos durante los últimos 15 días podemos mencionar los siguientes:

### Zona 1

- **Imbabura / San Miguel de Urcuquí / Urcuquí / Yachay**, el 01/09/2023 por realizar una quema agrícola la cual se salió de control, se suscitó un incendio forestal, el evento al momento se encuentra **liquidado**.
  - 57 ha. de matorrales consumidas.Cuerpo de Bomberos Urcuquí realizaron los trabajos de control y sofocación del evento.
- **Imbabura / Ibarra / Sagrario / Vía a Yuracruz-Aloburo**, el 01/09/2023 por causas desconocidas se suscitó un incendio forestal. El incendio se encuentra **liquidado**.
  - 30 ha. de matorrales consumidas.Cuerpo de Bomberos Ibarra realizaron los trabajos de control y sofocación del evento.
- **Carchi / Mira / La Concepción / El Naranjal**, el 31/08/2023 debido a una quema agrícola la cual se salió de control, se suscitó un incendio forestal de magnitud, avanzando hasta una zona de difícil acceso, posteriormente se extinguió de manera natural. El incendio se encuentra **liquidado**.
  - 150 ha. consumidas de matorrales y arbustos (árboles frutales tales como limón, naranja, aguacate, chirimoya, guaba, café y mandarina en evaluación).
  - 1 vivienda afectada (quema de la bodega adena a la vivienda)
  - 1 Bien público destruido (150 metros de manguera de agua de consumo)
  - 1 Bien privado destruido (2000m. de manguera de riego)
  - 60 animales de granja muertas (gallinas)Cuerpo de Bomberos Mira con apoyo de los moradores del sector realizaron las tareas de sofocación y liquidación del flagelo.
- **Imbabura / Otavalo / González Suárez / Caluquí**, el 30/08/2023 por causas desconocidas se suscitó un incendio forestal de magnitud. El incendio se encuentra **liquidado**.
  - 30 ha consumidas de matorrales y pajonal.Cuerpo de Bomberos Otavalo con apoyo de la Cruz Roja y comuneros de los sectores de Caluquí y Tocagón realizaron los trabajos de control y sofocación del flagelo. Personal del MAATE como fortalecimiento institucional, realizó la entrega de kits de refrigerios al personal combatiente del flagelo.
- **Carchi/ Mira/ Mira/ San Juan y Pueblo Viejo**, el 29/08/2023 por causas desconocidas se suscitó un incendio forestal de magnitud, el cual se encuentra **liquidado**.
  - 95 ha. De (Bosque); cultivos (cebada y aguacate) afectadosPersonal de Cuerpo de Bomberos Mira, realizó los trabajos de control y sofocación del flagelo.
- **Carchi/ Bolívar / San Rafael / Alor, Apaqui, El Rosal y Caldera**, el 28/08/2023 por causas desconocidas se registró un incendio forestal de magnitud, en una zona de difícil acceso e inaccesible, se trabajó con líneas contra fuego para brindar protección a una vivienda que se encontraba en riesgo. El incendio y se encuentra **liquidado**.
  - 30 hectáreas de vegetación baja matorrales.Personal del Cuerpo de Bomberos Bolívar realizó el monitoreo del estado del incendio y defensa humana contra fuego para brindar protección a una vivienda.

### Zona 2

- **Pichincha /Cayambe/ Juan Montalvo/ La Josefina**, el 31/08/2023 se suscitó un incendio forestal, el cual fue **liquidado**.
  - 250 Ha de pasto seco y matorralesCuerpo de Bomberos de Cayambe realizó la liquidación y sofocación del flagelo, dejando el lugar en condiciones seguras.
- **Pichincha / Pedro Moncayo / Malchinguí/ Campanario**, el 30/08/2023 se suscitó un incendio forestal. El incendio forestal se encuentra **liquidado**.

## Secretaría de Gestión de Riesgos

Dirección: CIS ECU 9-1-1, Av. Samborondón, Km 0,5

Código postal: 092302 / Samborondón-Ecuador

Teléfono: +593-4-259 3500

www.gestionderiesgos.gob.ec

## SitRep No. 20 – Incendios Forestales

INFORME DE SITUACIÓN NACIONAL

Este Informe cubre el período de 01.01.2023 al 04.09.2023

El próximo SITREP será emitido el miércoles 6 de septiembre, o en caso de generarse nueva actividad relevante

- 70 ha. de vegetación y arbolada  
Cuerpo de Bomberos Pedro Moncayo realizó los trabajos de liquidación y sofocación del flagelo.

### Zona 5

- **Santa Elena / Santa Elena / Santa Elena / Comuna San Pablo**, el 31/08/2023 por causas desconocidas se suscitó un incendio forestal. Cuerpo de Bomberos reportó que el incendio se encuentra **liquidado**
  - 20 ha. de cobertura vegetal aproximadamente consumidos por el flagelo.  
Personal y Unidades del Cuerpo de Bomberos del cantón Santa Elena controlaron y liquidaron el flagelo.

### Zona 6

- **Azuay / Cuenca / Turi / El Verde**. El 02/09/2023, se suscitó un incendio forestal el cual, al momento se encuentra **liquidado**.
  - 100 ha. de vegetación nativa
- Cuerpo de Bomberos Cuenca realizó las labores de sofocación y talonamiento del área afectada.
- **Azuay / Santa Isabel / Santa Isabel / Salinas**. El 01/09/2023, se suscitó un incendio forestal el cual, al momento se encuentra **liquidado**.
  - 23 ha. de vegetación nativa  
Cuerpo de Bomberos Santa Isabel realizó la extinción del evento y finalizaron las actividades.
- **Azuay / Nabón / El Progreso / La Merced**. El 30/08/2023, se suscitó un incendio forestal el cual, al momento se encuentra **liquidado**.
  - 70 ha. de vegetación propia del lugar.  
Cuerpo de Bomberos Nabón realiza labores de sofocación del flagelo.
- **Azuay / Oña / San Felipe de Oña / Chacaguisho**. El 29/08/2023, se suscitó un incendio forestal en el sector que al momento se encuentra **liquidado**. Se reporta la siguiente afectación:
  - 600 ha de vegetación propia del lugar  
Cuerpo de Bomberos Oña con apoyo de Bomberos Cuenca, Azogues y Biblián realizaron labores de sofocación del flagelo.
- **Azuay/Nabón/Cochapata/Ñamarin**, El 29/08/2023 se suscitó un incendio forestal. Cuerpo de Bomberos Nabón informó que el incendio forestal se encuentra **liquidado**. Se reporta la siguiente afectación:
  - 60 ha. de vegetación propia del lugar  
Cuerpo de Bomberos Nabón realizó la inspección de la zona afectada y finalizó las labores de atención al evento.

### Zona 7

- **Loja/Loja/Malacatos (Valladolid)/El Porvenir-Malacatos** el 03/09/2023 se produjo un incendio forestal. El evento se encuentra **liquidado**, se reportaron viviendas en riesgo, las cuales se encuentran cerca al evento y por motivos de seguridad, sus ocupantes fueron evacuados a sitios seguros
  - 125 hectáreas de vegetación nativa.
  - 7 Familias fueron evacuadas por seguridad (Sector Granadillos)  
Cuerpo de Bomberos de Loja continúan realizando los trabajos de sofocación del evento, además procedieron con la evacuación de personas afectadas a casa de familiares acogientes, posteriormente retornaron a sus respectivos hogares.  
Autoridades locales (Gobernador, Alcalde y Coordinador Zonal de SGR) se encuentran en el sector coordinando acciones de respuesta ante el evento.  
Personal técnico de la CZ7 SNGRE se encuentran realizando evaluación de afectaciones y levantamiento de información.
- **Loja/Loja/El Cisne/Celén**, el 31/08/2023 se produjo un incendio forestal. El incendio se encuentra **liquidado** y se reportó viviendas cercanas; adicional, se registró 1 persona fallecida producto de la impresión e inhalación del humo, afectaciones:
  - 01 persona fallecida
  - 40 hectáreas de vegetación nativa y pajonal

## Secretaría de Gestión de Riesgos

Dirección: CIS ECU 9-1-1, Av. Samborondón, Km 0,5  
Código postal: 092302 / Samborondón-Ecuador  
Teléfono: +593-4-259 3500  
www.gestionderiesgos.gob.ec

## SitRep No. 20 – Incendios Forestales

INFORME DE SITUACIÓN NACIONAL

Este Informe cubre el período de 01.01.2023 al 04.09.2023

El próximo SITREP será emitido el miércoles 6 de septiembre, o en caso de generarse nueva actividad relevante

Cuerpo de Bomberos de Loja (Estación Loja y Estación Chantaco) realizaron los trabajos de liquidación. Personal de la DINASED procedió con el levantamiento del cadáver y traslado hasta el Centro de Medicina Forense en la ciudad de Loja.

- **Loja / Loja / El Cisne / Agua del Milagro**, el 30/08/2023 por causas desconocidas se produjo un incendio forestal que al momento se encuentra **liquidado**.
  - 800 hectáreas de vegetación nativa y pajonales (Cultivos y sembríos de pinos afectados en fase de evaluación)
  - Vía de segundo orden al momento habilitada (Vía San Pedro-El Cisne, por falta de visibilidad en el sector.
  - Sistema de agua potable afectado. (En espera de informe de MTT6 en fase de evaluación)

Secretaría de Gestión de Riesgos realizó la activación para la movilización de equipos BRIF de El Oro #1 a fin de apoyar en las tareas de liquidación del flagelo, quienes iniciaron operaciones en la madrugada del 01/09/2023.

En reunión de COE Cantonal de Loja, se resolvió la activación de las mesas: MTT 1 (Agua segura, saneamiento y Gestión de Residuos) y MTT6 (Medios de vida y Productividad) para la evaluación de daños en el sistema de agua potable y cultivos.

Cuerpo de Bomberos de Loja (Estación El Cisne) y Catamayo realizaron los trabajos de liquidación del flagelo. Con apoyo de Cuerpos de Bomberos de Zamora, El Pangui y Yantzaza apoyan en las tareas de liquidación del evento.

Personal de UCOT (Unidad de Control de Tránsito) vigila la circulación vehicular. Personal de EERSSA (Empresa Eléctrica) intervino en cableado afectado. Policía Nacional brindó seguridad en el sector.

El MAATE realizará el levantamiento de información de daños

El MAG realizará evaluación de afectaciones en cultivos y sembríos de pinos afectados por el incendio. Unidad de Monitoreo coordina la atención del evento y realiza constante monitoreo.

- **Loja/Calvas/Lucero/Pindo Bajo**, el 30/08/2023 por causas desconocidas se produjo un incendio forestal. Incendio forestal **liquidado**.
  - Aproximadamente 30 Ha de vegetación nativa

Cuerpo de Bomberos de Calvas verificó la novedad y realizó las labores de sofocación y liquidación del flagelo. SGR coordinó la atención del evento y realizó constante monitoreo.

- **Loja / Saraguro / El Tablón / Apuguin**, el 30/08/2023 por causas desconocidas se produjo un incendio forestal que al momento se encuentra **liquidado**. Se reporta la siguiente afectación:
  - 200 ha. de vegetación nativa y bosque de pino

Cuerpo de Bomberos de Saraguro verificó la novedad y realizó las labores de sofocación y liquidación del flagelo

- **Loja/Espíndola/Amaluza/Cofradía**, el 29/08/2023 por causas desconocidas se produjo un incendio forestal, mismo que fue **liquidado**.
  - Aproximadamente 20 Has de vegetación nativa

Cuerpo de Bomberos de Espíndola realizó labores de sofocación y liquidación del flagelo. SGR coordinó la atención del evento y realizó constante monitoreo.

- **Loja/Saraguro/El Tablón/Potrerrillos**, el 26/08/2023 por causas desconocidas se produjo un incendio forestal. El incendio Forestal **liquidado**.
  - 500 ha. de vegetación nativa y bosque de pino

Cuerpo de Bomberos de Saraguro, realizó labores de sofocación y liquidación del flagelo. SGR coordinó la atención del evento y realiza constante monitoreo

### Zona 9

- **Pichincha / Quito / Puembo / Sector – En el Bosque dirección a Pifo**. Desde el 29/08/2023, se encuentra en curso un incendio forestal en el sector. El incendio forestal se encuentra **liquidado** en los sectores: *"Itulcachi, El Chaquiñán, La Morita El Arenal, EL Cañón y Puente del Chiche"*.

### Secretaría de Gestión de Riesgos

Dirección: CIS ECU 9-1-1, Av. Samborondón, Km 0,5

Código postal: 092302 / Samborondón-Ecuador

Teléfono: +593-4-259 3500

www.gestionderiesgos.gob.ec

## SitRep No. 20 – Incendios Forestales

INFORME DE SITUACIÓN NACIONAL

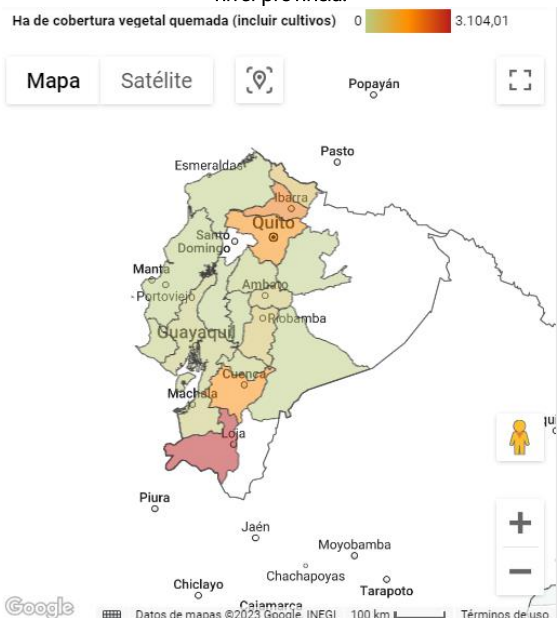
Este Informe cubre el período de 01.01.2023 al 04.09.2023

El próximo SITREP será emitido el miércoles 6 de septiembre, o en caso de generarse nueva actividad relevante

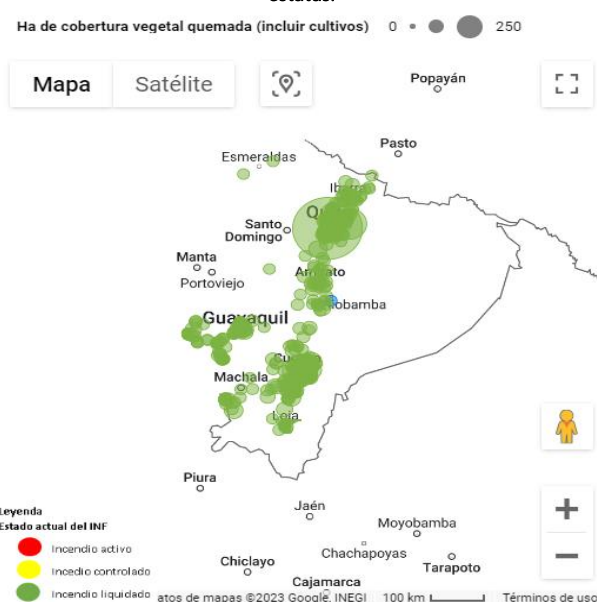
- 73 ha. De matorrales secos y arbolada (En los sectores de: Chaquiñán, Arenal y Itulcachi - preliminar). Cuerpo de Bomberos de Quito reporta que en el sector de Itulcachi se presenta un foco de calor activo para lo cual realizan tareas de sofocación y monitoreo, Cuerpo de Bomberos y FFAA movilizaron los helicópteros ARGUS, SUPER PUMA Y LAMA realizando descargas de agua en sectores estratégicos. MINEDUC reportó que las dos Instituciones Educativas retornaron a clases presenciales. GAD Cantonal – EPMAAPS colabora con la ayuda en el sector mandando 4 tanqueros de 10 m3, así también informa que al momento el servicio de agua potable se ha normalizado en los barrios de Tumbaco y Puenbo que fueron afectados por el desabastecimiento que sufrieron producto del incendio. Cuerpo de Bomberos de Quito realizó los trabajos de sofocación vía aérea y terrestre con el apoyo coordinado por la SGR de las BRIF Riobamba, Bolívar.
- **Pichincha / Quito / Puéllaro / Alchipichi.** Desde el 29/08/2023, se produjo un incendio forestal. El incendio forestal se encuentra **liquidado**, se reporta la siguiente afectación
  - 50 ha. de hierba seca y matorrales
  - Cuerpo de Bomberos DMQ realizó los trabajos de liquidación y sofocación del flagelo.

### 9. Mapa de hectáreas de cobertura de vegetal quemada (1 de enero del año 2023 a la fecha).

Mapa de calor de hectáreas de cobertura vegetal quemada a nivel provincia:



Mapa de referencia de la ubicación de incendios forestales con su estatus.



SitRep generado por la Dirección de Monitoreo de Eventos Adversos de la Secretaría de Gestión de Riesgos.

SitRep elaborado por:

Nombre: Javier Revelo - Analista de Monitoreo  
 Correo electrónico: [segundo.revelo@gestionderiesgos.gob.ec](mailto:segundo.revelo@gestionderiesgos.gob.ec)  
 Teléfono: 042593500 ext. 1630

SitRep aprobado por:

Nombre: Mariana Quispillo - Director de Monitoreo de Eventos Adversos  
 Correo electrónico: [director.monitoreo@gestionderiesgos.gob.ec](mailto:director.monitoreo@gestionderiesgos.gob.ec)  
 Teléfono: 042593500 ext. 1960

Para ser agregado o removido de esta lista de SitRep, por favor envíe un correo electrónico a [sala.nacional@gestionderiesgos.gob.ec](mailto:sala.nacional@gestionderiesgos.gob.ec)  
 Para más información, visite nuestro sitio Web: <https://www.gestionderiesgos.gob.ec/informes-de-situacion-actual-por-eventos-adversos-ecuador/>