

SitRep No. 01 – Incendios Forestales – Provincia de Loja

INFORME DE SITUACIÓN PROVINCIAL

Este Informe cubre el periodo de 31.07.2023 al 01.08.2023 09h00

El próximo SITREP será emitido en caso de generarse nueva actividad relevante

1. Puntos importantes

- Desde el 31 de julio de 2023 hasta la fecha, en la provincia de Loja se han registrado 6 incendios forestales; el de mayor impacto se registra en los sectores de Cruz Mayor y Agua del Milagro en la parroquia de El Cisne del cantón Loja.
- Se activó del COE Provincial para coordinar acciones por el flagelo suscitado en la parroquia de El Cisne.
- Se activo la brigada BRIF (Brigadas de Refuerzo en Incendios Forestales) de CB Santa Rosa (El Oro) y CB Cuenca (Azua), quienes se movilizaron a brindar apoyo en la liquidación del flagelo en la parroquia de El Cisne

NIVEL DE AFECTACIÓN

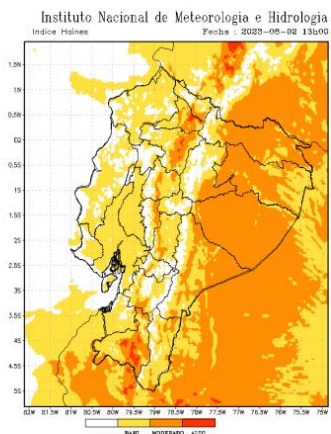
3

Calificación realizada con base al Manual del COE 2017

2. Situación Hidrometeorológica actual.

De acuerdo al Boletín No. 213 de "Predicción de focos de calor" emitido por el INAMHI, para el miércoles 02 de agosto de 2023, La Dirección de Pronósticos y Alertas Hidrometeorológico, basándose en la información que se obtiene del modelo Numérico WRF, emite el siguiente pronóstico: humedad relativa, dirección de vientos y temperatura máxima previsto por el modelo numérico WRF.

Índice HAINES



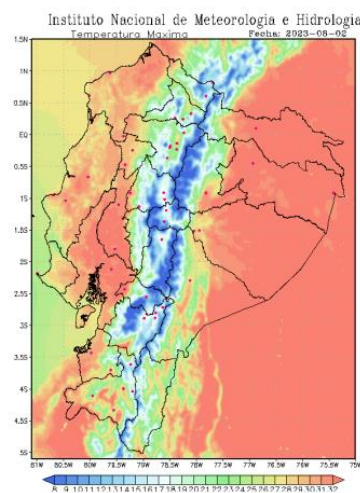
En caso de la activación de un incendio forestal, la probabilidad de propagación es alta al sur de la región Interandina y moderado en la región Oriental.

Región Litoral: Bajo.

Región Interandina: Entre alto y moderado.

Región Oriental: Entre moderado y bajo.

Temperatura Máxima



Región Litoral: Entre 24 a 32 °C;

Región Interandina: Entre 18 a 28 °C;

Región Oriental: Entre 25 a 34 °C.

3. Incendios activos y controlados.

Mediante monitoreo realizado con los puntos focales del SNDGR en territorio, a la hora de corte de este informe, se registran los siguientes incendios forestales activos a nivel provincial:

Provincia	Cantón	Parroquia	Sector	Fecha del evento	Has. Afectadas (aprox)
Activos (3)					
Loja	Loja	El Cisne	Varios Sectores: Cruz Mayor y Agua del Milagro	31/07/2023	467.5
Loja	Loja	Malacatos	Ceibopamba	01/08/2023	10
Loja	Loja	Vilcabamba	Santorum	01/07/2023	---

Fuente: Unidad de Monitoreo - SGR. 02/08/2023 09:00

Secretaría de Gestión de Riesgos

Dirección: CIS ECU 9-1-1, Av. Samborondón, Km 0,5

Código postal: 092302 / Samborondón-Ecuador

Teléfono: +593-4-259 3500


www.gestionderiesgos.gob.ec



República del Ecuador

4. Eventos Peligrosos y Afectaciones - Resumen.

Del 31 de julio a la fecha, en la provincia de Loja se han registrado 6 incendios forestales, afectando un total de 498,5 hectáreas de cobertura vegetal quemada.

Cobertura vegetal quemada (hectáreas)	
	Cobertura vegetal quemada: 498,5
	Total de superficie cobertura vegetal impactada: 498,5

A continuación, se detalla el número de eventos y hectáreas quemadas a nivel cantonal.

Cantón/Parroquia	Cuenta de Evento	Ha. Cobertura Vegetal Quemada
LOJA	3	477,5
El Cisne	1	467,5
Malacatos (VALLADOLID)	1	10
Vilcabamba (VICTORIA)	1	0
OLMEDO	2	18
Olmedo	2	18
Quilanga	1	3
San Antonio De Las Aradas (Cab. En Las Aradas)	1	3
Total general	6	498,5

Fuente: Unidad de Monitoreo - SGR. 02/08/2023 09:00

Nota aclaratoria: Toda la información de cifras mostradas en el presente Informe, está sujeta a variación en virtud del levantamiento continuo de información.

Eventos de mayor impacto:

Entre los casos más relevantes podemos mencionar los siguientes:

Zona 7

- **Loja/Loja/El Cisne/Varios sectores, Cruz Mayor y Agua del Milagro**, el 31/07/2023, por causas desconocidas se produjo un incendio forestal al momento se encuentra **activo**, se reporta aproximadamente 467,5 hectáreas de vegetación nativa quemada.
 - Cuerpo de Bomberos de los cantones Loja y Catamayo de la provincia de Loja, Bomberos Santa Rosa, Portovelo y Piñas de la provincia de El Oro; Bomberos de Cuenca de Azuay; Bomberos de Yantzaza de Zamora Chinchipe realizan las labores de sofocación del flagelo
 - FF.AA brinda apoyo a la sofocación y liquidación del flagelo.
 - Se activó la brigada BRIF (Brigadas de Refuerzo en Incendios Forestales) de (El Oro y Azuay), quienes se movilizan a brindar apoyo en la liquidación del flagelo.
 - Personal de los Cuerpos de Bomberos en horas de la mañana de hoy retomaron las labores de sofocación.
 - PMU se mantiene activo en acciones de coordinación para liquidación del flagelo.
 - Se activó el COPAE en la Parroquia El Cisne para coordinación de la emergencia.
 - Se activó el COE Provincial para coordinar acciones por el flagelo suscitado.
 - Personal de la SGR CZ7 realizan levantamiento de información, lectura geoespacial y coordinación técnica.
 - FF.AA movilizó personal en apoyo a la sofocación y liquidación del flagelo.
 - UMEVA-SGR coordinó la atención del evento y realiza constante monitoreo.
- **Loja/Loja/Malacatos/Ceibopamba** el 01/08/2023, por causas desconocidas se produjo un incendio forestal al momento se encuentra **activo**, al momento se reporta aproximadamente 10 hectáreas de vegetación nativa quemada. Personal de Cuerpo de Bomberos de Loja (Estación

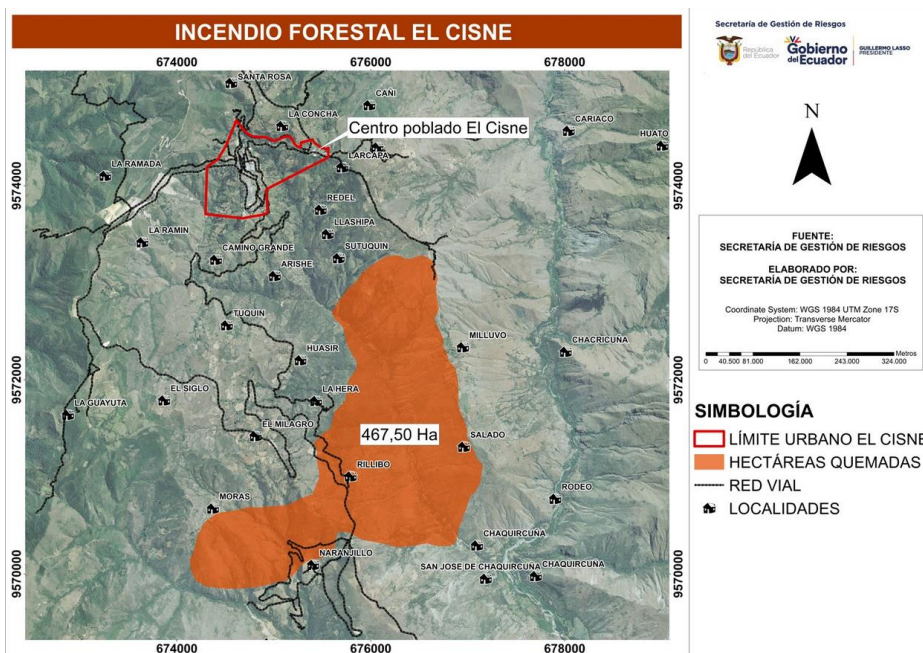
Secretaría de Gestión de Riesgos

Dirección: CIS ECU 9-1-1, Av. Samborondón, Km 0,5
 Código postal: 092302 / Samborondón-Ecuador
 Teléfono: +593-4-259 3500
 www.gestionderiesgos.gob.ec

Malacatos), realizan labores de sofocación y liquidación. La SGR coordinó la atención del evento y realiza constante monitoreo.

- **Loja/Loja/Vilcabamba/Santorum** el 01/08/2023, por causas desconocidas se produjo un incendio forestal al momento se encuentra **activo**. Personal de Cuerpo de Bomberos de Loja (Estación Vilcabamba y Estación Malacatos), realizan labores de sofocación y liquidación. La SGR coordinó la atención del evento y realiza constante monitoreo.

5. Mapa de hectáreas de cobertura de vegetal quemada. Incendio parroquia El Cisne



SitRep generado por la Dirección de Monitoreo de Eventos Adversos de la Secretaría de Gestión de Riesgos.

SitRep elaborado por:

Nombre: Paulina Saritama Fernández – Operadora Provincial
 Correo electrónico: paulina.saritama@gestionderiesgos.gob.ec
 Teléfono: 073701242

Para ser agregado o removido de esta lista de SitRep, por favor envíe un correo electrónico a sala.nacional@gestionderiesgos.gob.ec

Para más información, visite nuestro sitio Web: <https://www.gestionderiesgos.gob.ec/informes-de-situacion-actual-por-eventos-adversos-ecuador/>

SitRep aprobado por:

Nombre: Mariana Quispillo - Director de Monitoreo de Eventos Adversos
 Correo electrónico: director.monitoreo@gestionderiesgos.gob.ec
 Teléfono: 042593500 ext. 1960

Secretaría de Gestión de Riesgos

Dirección: CIS ECU 9-1-1, Av. Samborondón, Km 0,5
 Código postal: 092302 / Samborondón-Ecuador
 Teléfono: +593-4-259 3500
www.gestionderiesgos.gob.ec

