



Este Informe fue elaborado por el equipo Técnico Secretaría de Gestión de Riesgos (02/05/2016, 10h00).

I. INFORMACIÓN GENERAL

Los niveles de coordinación y respuesta del Sistema Nacional Descentralizado de Gestión de Riesgos, SNGR están operativos a través de las estructuras de los Comités de Operaciones de Emergencia (COE) Nacionales, Provinciales y Cantonales. Todos los COE se encuentran activos para movilización de recursos.

SGR se encuentra coordinando el funcionamiento de los COE's nacional, provincial y cantonales. La sistematizando la información a nivel nacional la realiza la Dirección de Monitoreo de la SGR. Se ha desplegado personal para levantar necesidades en la zona afectada y canalizar ayuda humanitaria de la mejor manera.

Mesa ACCESO AL AGUA: A medida que se ha venido restableciendo el servicio de energía eléctrica, también se han podido poner operativos los sistemas de agua potable de la Provincia de Manabí, se ha movilizado un contingente de tanqueros y plantas potabilizadoras para suplir la demanda.

Mesa SALUD E HIGIENE: MSP informa que se ha registrado hasta el momento 51.376 atenciones en salud. Se está ejecutando un plan de intervención y control de enfermedades transmitidas por vectores.

Mesa INFRAESTRUCTURA Y REHABILITACIÓN: Se han rehabilitado toda la red vial nacional afectada por el sismo. En los reportes anteriores las cifras de edificaciones dañadas fueron levantadas de las evaluaciones iniciales rápidas.

Mesa ATENCIÓN INTEGRAL A LA POBLACIÓN: Según el Ministerio de Inclusión Económica y Social, con corte al día 01 de mayo, se encuentran albergadas 5.513 familias y 22.769 personas. Se ha identificado 476 personas con discapacidad albergadas, de las cuales 293 están en albergues y 183 con familias acogientes.

Mesa SEGURIDAD INTEGRAL DE LA POBLACIÓN: Se cuenta con 13.193 efectivos de las Fuerzas Armadas desplegados así como 7.256 efectivos de la Policía Nacional en la zona afectada.

Mesa PRODUCTIVIDAD Y MEDIOS DE VIDA: Se han realizado evaluaciones iniciales por todos los sectores y se están tomando medidas para restaurar los medios de vida.

Mesa INFRAESTRUCTURA ESTRATÉGICA: Del 17 al 01 de mayo, el porcentaje de cobertura de electricidad en la provincia de Manabí se ha incrementado al 95%. En el sector hidrocarburífero, el despacho de combustibles: Gasolina, Diésel y Gas de Uso Doméstico (GLP) a nivel nacional está garantizado. La operatividad del servicio móvil avanzado (voz, texto, datos) es de 95%.

Mesa EDUCACIÓN, CULTURA, PATRIMONIO Y AMBIENTE: Se ha evaluado las afectaciones en instituciones educativas, universidades y bienes patrimoniales. Hasta la fecha se contabilizó un total de 560 escuelas afectadas de las cuales 166 tienen un grado de afectación media y grave.

Mesa MANEJO DE DESECHOS: Para la gestión de desechos sólidos, los GADs identificarán los sitios susceptibles de ser rellenados, para lo cual se utilizarán los escombros provenientes de las mamposterías.

Mesa VOLUNTARIADO: Se registraron 56.685 voluntarios de diferentes Instituciones, de los cuales se encuentran activos 11.786.

660 Personas fallecidas (1)	28 Personas desaparecidas (2)	51.376 Atenciones en Salud de las cuales 4.605 personas heridas*(3)	22.769 Personas albergadas (4)	315.273 KITS de alimentos entregados (4)	113 Personas rescatadas con vida (5)	166 Escuelas con afectación media y grave de 560 afectadas (6)
---------------------------------------	---	--	--	--	--	---

Fuente: (1) DINASED/FGE, (2) DINASED (3) MTT2 (4) MTT4 CCFFAA (5) USAR SGR (6) MTT 7

*Personas Heridas y atendidas en las primeras 72 Horas

- Mediante el Decreto Presidencial No. 1001 del 17 de abril del 2016 se Declara el estado de excepción en las provincias de Esmeraldas, Manabí, Santa Elena, Santo Domingo de los Tsáchilas, Los Ríos y Guayas, por los efectos adversos de este desastre.

Se han declarado 6 Provincias en Emergencia: Esmeraldas, Santo Domingo, Manabí, Guayas, Los Ríos y Santa Elena.

Se declaró Alerta Roja en las 6 Provincias en Emergencia: Esmeraldas, Santo Domingo, Manabí, Guayas, Los Ríos y Santa Elena.



- Mediante el Decreto Presidencial No. 1002 del 18 de abril del 2016 se Declara la ampliación del Decreto Ejecutivo 1001, en el sentido de que la MOVILIZACIÓN es para todo el territorio nacional; y, además se dispone las requisiciones a las que haya lugar para solventar la emergencia producida.

-Mediante el Decreto Presidencial No. 1004 de 26 de abril del 2016 se Dispone la creación del **COMITÉ DE RECONSTRUCCIÓN Y REACTIVACIÓN PRODUCTIVA DEL EMPLEO** en las zonas azotadas por el terremoto. El objetivo de este Decreto es la aplicación de políticas, proyectos y programas para en el corto plazo reactivar la economía, el comercio y la reconstrucción de las principales localidades afectadas. El organismo será presidido por el vicepresidente Jorge Glas.

II. AFECTACIÓN

AFECTACIONES HUMANAS

	CANTÓN	PERSONAS FALLECIDAS	PERSONAS DESAPARECIDAS
ESMERALDAS	MUISNE		1
	SUBTOTAL		1
MANABI	PORTOVIEJO	133	12
	MANTA	210	4
	PEDERNALES	173	4
	SAN VICENTE	38	
	CHONE	6	
	BOLÍVAR	8	
	EL CARMEN	8	
	JAMA	27	
	SUCRE	28	
	ROCAFUERTE	8	
	FLAVIO ALFARO	6	
	PUERTO LÓPEZ		1
	TOSAGUA	1	
	SUBTOTAL	646	21
SANTO DOMINGO	SANTO DOMINGO	4	
	LA CONCORDIA	1	
	SUBTOTAL	5	
GUAYAS	GUAYAQUIL	3	
	DAULE	2	
	SAMBORONDÓN	2	
	SUBTOTAL	7	
LOS RÍOS	BABAHOYO		1
	URDANETA		2
	SUBTOTAL	0	3
PICHINCHA	QUITO	1	
	SUBTOTAL	1	
CHIMBORAZO	COLTA	1	
	SUBTOTAL	1	
SANTA ELENA	SANTA ELENA		1
	SUBTOTAL	0	1
NAPO	TENA		1



	SUBTOTAL	0	1
EL ORO	BALSAS		1
	SUBTOTAL	0	1
	TOTAL	660	28

*Fuente Fiscalía / DINASED, 01-05-2016 Corte 16H00

PERSONAS CON DISCAPACIDAD AFECTADAS

La Secretaría Técnica para la Gestión Inclusiva en Discapacidades informa:



REFUGIOS / ALBERGUES /FAMILIAS ACOGIENTES

293

personas con discapacidad y sus familias en albergues.

183

personas con discapacidad en familias que las acogen.



MEDICINA

343*

Personas con discapacidad requieren medicación continua de forma urgente.

Los medicamentos más requeridos son insulina y carbamazepina

*Dato en proceso de validación



AYUDAS TÉCNICAS

528

requieren ayudas técnicas.

Las principales ayudas requeridas son:

193 sillas de ruedas
85 bastones
Así como
andadores, muletas, colchones y audífonos.

MTT4, 01 de mayo 2016 con corte a las 13h00



MESA 1: ACCESO Y DISTRIBUCIÓN DE AGUA - SENAGUA

ANÁLISIS

PROVINCIA DE MANABÍ

PLANTAS	Localización	Poblaciones Servidas	COMPONENTES DEL SISTEMA					OBSERVACIONES
			CAPTACION	IMPULSION	PRODUCCION	CONDUCCION	COBERTURA	
CEIBAL	Km. 18 Vía Portoviejo - Crucita	Manta (Manta)	100%	100%	100%	100%	75%	Siendo la aproximadamente las 20h30 del día Viernes 29 de Abril del 2016, se terminó de acoplar la línea de conducción desde el tanque de reserva, a la altura del puente El Ceibal hacia el cantón Rocafuerte, con lo que se logró restablecer el servicio a esta cabecera cantonal y sus recintos.
		Rocafuerte (Rocafuerte)	100%	100%	100%	100%	100%	
		Jaramijó (Jaramijo)	100%	100%	100%	100%	70%	
		San Clemente (Sucre)	100%	100%	100%	100%	50%	
		San Jacinto (Sucre)	100%	100%	100%	100%	50%	
Crucita (Portoviejo)	100%	100%	100%	100%	70%			
4 ESQUINAS	Portoviejo	Portoviejo (Portoviejo)	100%	100%	100%	100%	75%	
ESTANCILLA	Vía Tosagua-Calceta	Calceta (Bolívar)	100%	100%	100%	100%	50%	BAHIA: Nuevo daño en Leonidas Plaza en la línea de conducción que impide llenar el tanque de reserva. SAN VICENTE: Se mantiene el daño en el sitio el Barquero y no se puede llegar con agua al cantón. TOSAGUA: Hoy alcanza una cobertura del 80%. JUNIN: Tiene un 80% de cobertura, continúan los trabajos de reparación de redes, lo mismo que calceta pero con una cobertura del 50%
		Tosagua (Tosagua)	100%	100%	100%	100%	80%	
		Bahía (Sucre)	100%	100%	100%	100%	30%	
		Junín (Junín)	100%	100%	100%	100%	80%	
		San Vicente (San Vicente)	100%	100%	100%	100%	30%	
GUARUMO	Honorato Vásquez (a 5 km. De Poza Honda)	Santa Ana (Santa Ana)	100%	100%	100%	100%	100%	
		Noboa (24 de Mayo)	100%	100%	100%	100%	100%	
SAN MANUEL	Vía 24 de Mayo-Jipijapa	Jipijapa (Jipijapa)	100%	100%	50%	100%	50%	
AYAMPE	Ayampe	Ayampe	100%	100%	0%	100%	50%	
		Puerto López	100%	100%	0%	100%	50%	
		Machalilla	100%	100%	0%	100%	50%	
COLORADO (CAZA LAGARTO)	Vía Manta-Montecristi	Manta (Manta)	100%	100%	30%	100%	30%	Esta en arreglo el otro tablero electrónico y una bomba la misma que estará lista el día lunes 2 de Mayo del 2016 eso permitirá aumentar la producción al 60% al igual que la cobertura
		Montecristi (Montecristi)	100%	100%	30%	100%	30%	
CHONE	Chone	Chone	100%	100%	100%	0%	50%	Existen problemas en la distribución por múltiples daños en las redes y por un desacople en la línea de impulsión desde la planta de tratamiento hasta el tanque de reserva ubicado en el cerro Guayas, sin fecha para solucionar.

Nota: El porcentaje de cobertura de cada una de las plantas de tratamiento de agua en la tabla toma como línea base la situación pre-terremoto.

MTT1, 01/05/2016 con corte al 12h00

RESPUESTA

PROVINCIA DE ESMERALDAS

Se ha coordinado la entrega de agua con tanqueros de Petroecuador, EAPA San Mateo y la empresa privada, contando con 8 tanqueros que reparten agua en la zona afectada.

La planta potabilizadora instalada entre Muisne y Chamanga se encuentra funcionando y se está instalando otra planta potabilizadora de agua con ayuda de la Cruz Roja y Cooperación Suiza en la zona de Salima.

En el análisis de la rehabilitación del sistema de Muisne se ha definido una necesidad de presupuesto de USD\$ 1,25 millones para agua potable y USD\$ 250 mil para rehabilitar los sistemas de recolección y tratamiento de aguas residuales. Además, se han analizado algunos proyectos nuevos presentados para la zona de Muisne que requieren un presupuesto de aproximadamente USD\$ 13 millones.



El 23 de abril, se logró poner en operación una planta potabilizadora móvil (capacidad 0,5 l/s) en la localidad de Maldonado (punto intermedio entre Muisne y Chamanga). Esta planta servirá para atender a más de 2000 personas por día con una dotación aproximada de 20 litros por habitante por día. En coordinación con el MAE, se está abasteciendo a los puntos prioritarios establecidos como albergues y centros de salud.

PROVINCIA DE MANABÍ

La provincia de Manabí ha sido la más afectada por el sismo, se ha realizado una evaluación provisional de daños a la infraestructura de agua potable (no alcantarillado) de los sistemas. Se conoce que se requieren aproximadamente USD\$49,2 millones para los sistemas existentes. Además, se han evaluado los nuevos proyectos que deberán construirse y que cuentan con la respectiva viabilidad técnica, otorgada antes del terremoto.

Considerando que la cobertura de agua por red pública en Manabí antes del sismo era del 52%, con una continuidad del servicio del 60% y que el resto se abastecía principalmente de tanqueros (30%).

Además, de acuerdo a los datos disponibles tenemos que el 100% de las captaciones e impulsiones están funcionando. La mayoría de las conducciones principales están funcionando (95%) con excepción de Chone. La producción de agua para consumo humano que alcanza un porcentaje promedio del 77% y la cobertura por la red domiciliaria tiene un valor promedio del 62%, en los principales poblados de Manabí. Se registran un total de 8 plantas potabilizadoras en la provincia de Manabí. 73 tanqueros de municipios, empresas privadas, empresas públicas y personas particulares han apoyado en este despliegue.

Al 30 de abril, se cuenta con 28 plantas potabilizadoras móviles, ubicadas en los sitios más críticos en las provincias de Esmeraldas y Manabí.

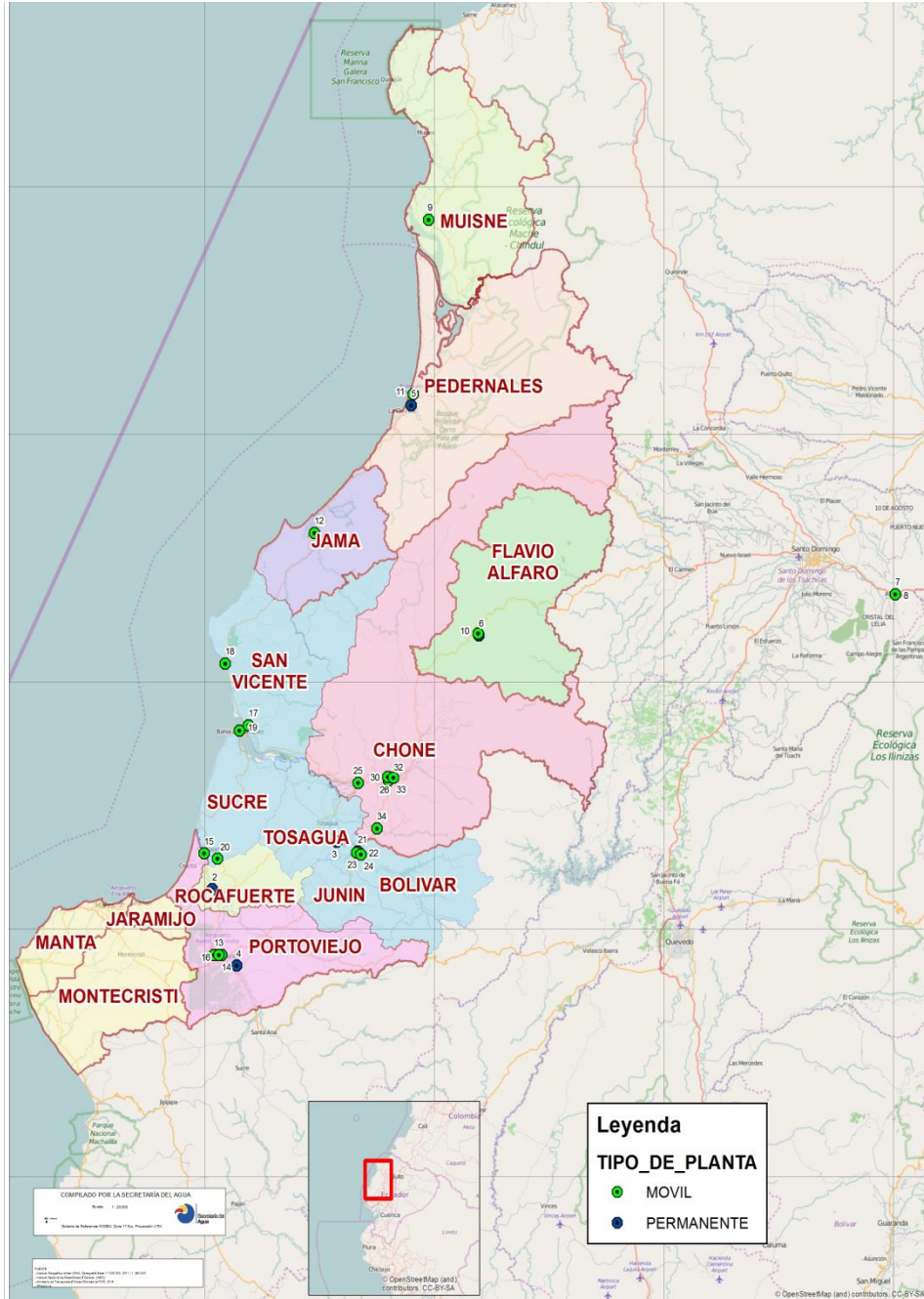


Mapa Temático de ubicación de las plantas móviles y permanentes

CANTONES AFECTADOS PROV. MANABÍ - ESMERALDAS PLANTAS POTABILIZADORAS DE AGUA EN FUNCIONAMIENTO (FIJAS Y MOVILES)

ECUADOR
ESCALA 1: 600.000

30-ABRIL-2016



CALIDAD DE AGUA

SENAGUA ha definidos puntos de monitoreo de control de calidad de agua principales en las redes de distribución de los sistemas de agua potable. A la fecha se han realizado los siguientes controles:

PORTOVIEJO: Definidos 27 puntos de monitoreo, de los cuales se han monitoreado 25 puntos (28 abril 2016).

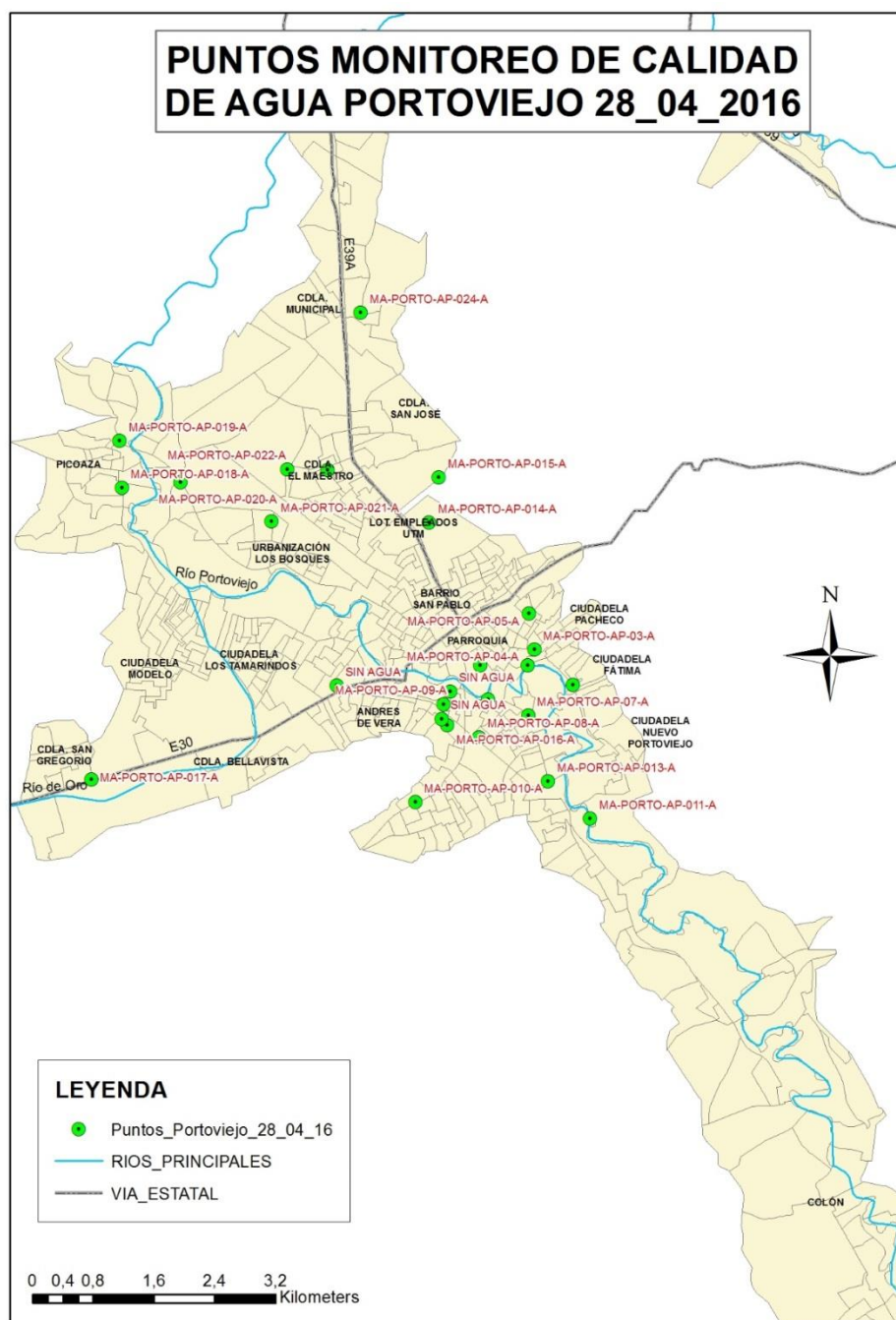
MANTA: Definidos 17 puntos de monitoreo, de los cuales se han monitoreado 15 puntos (29 abril 2016).

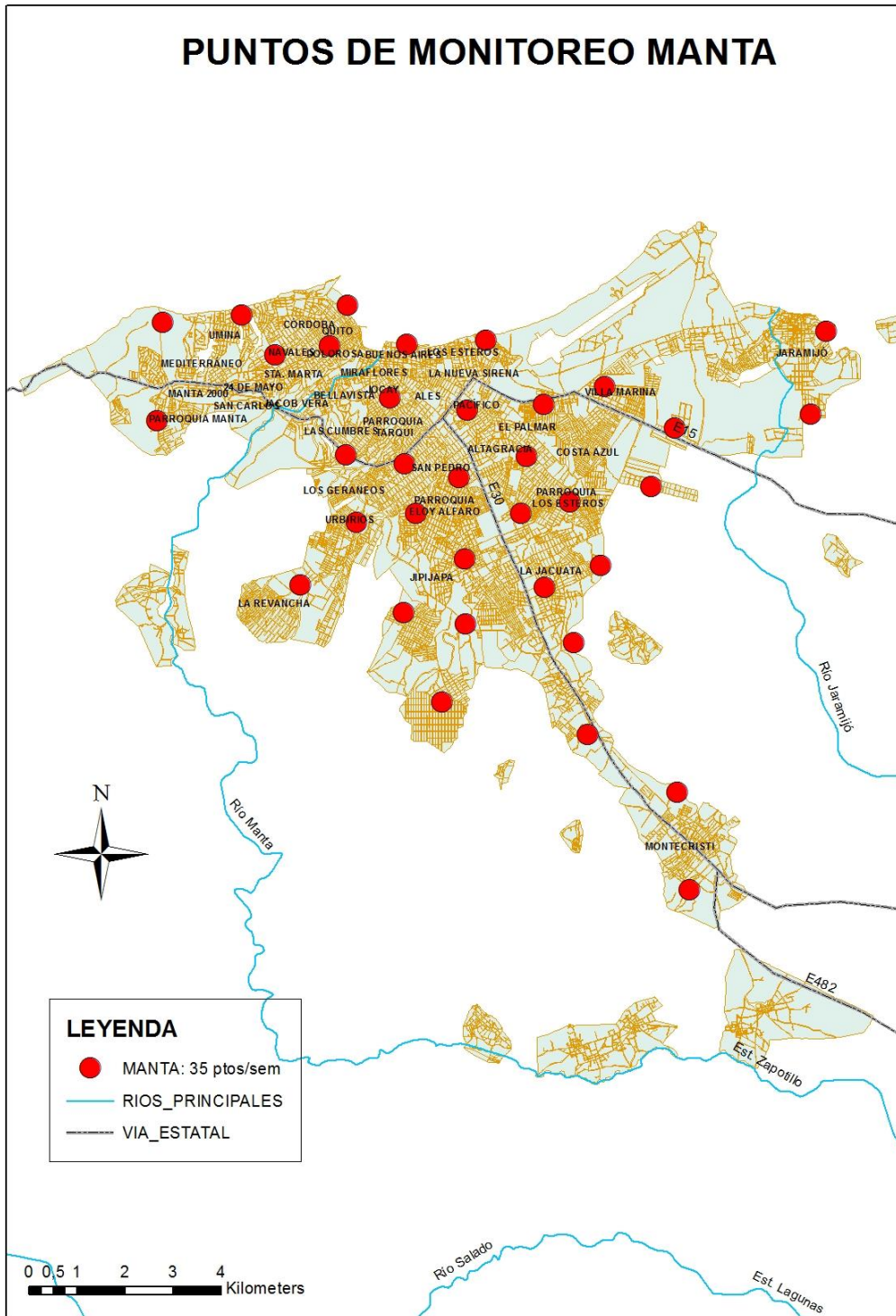
CHONE: Definidos 7 puntos de monitoreo, de los cuales se han monitoreado 6 puntos (30 abril 2016).

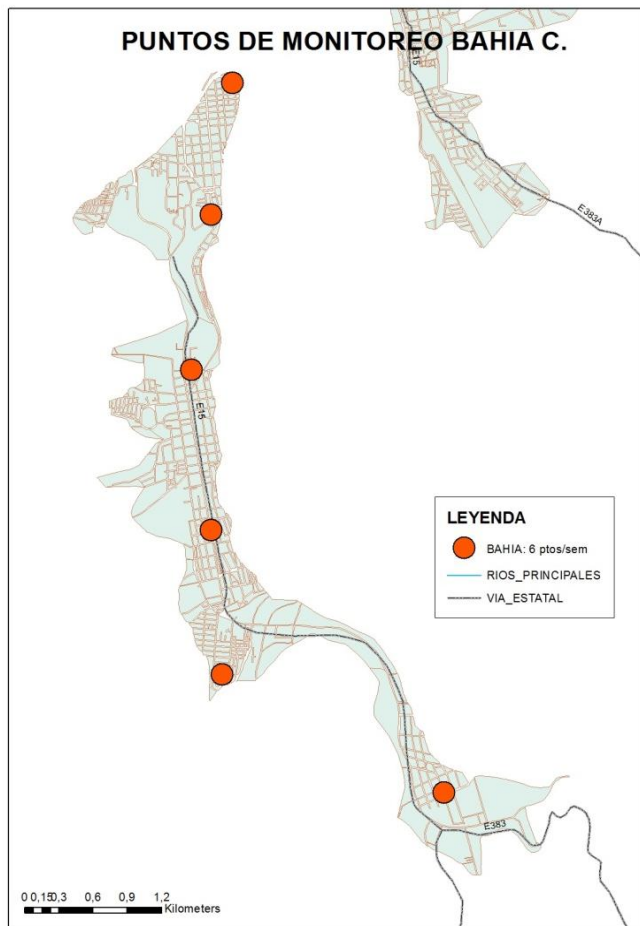
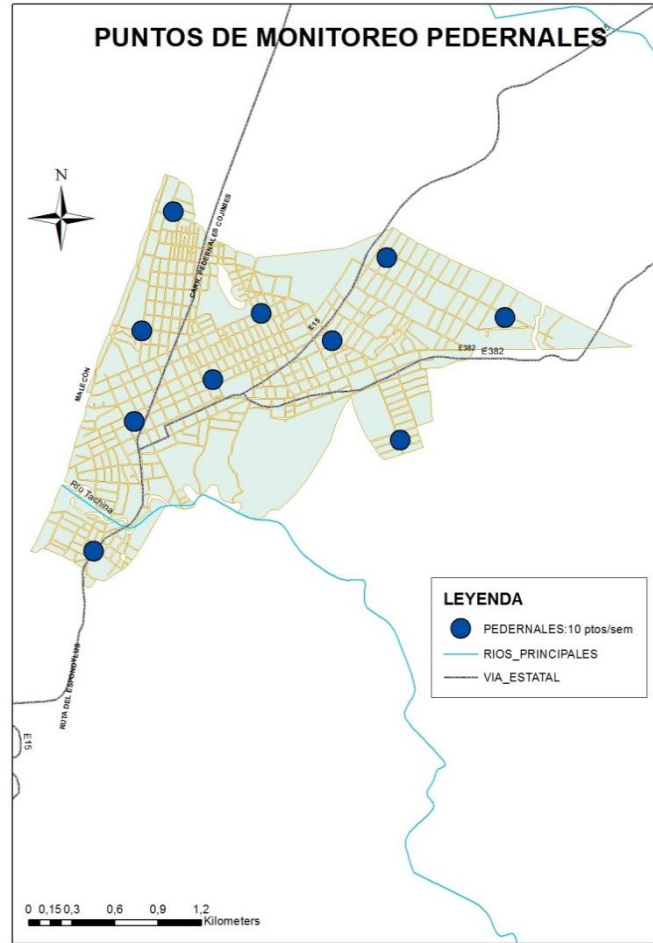
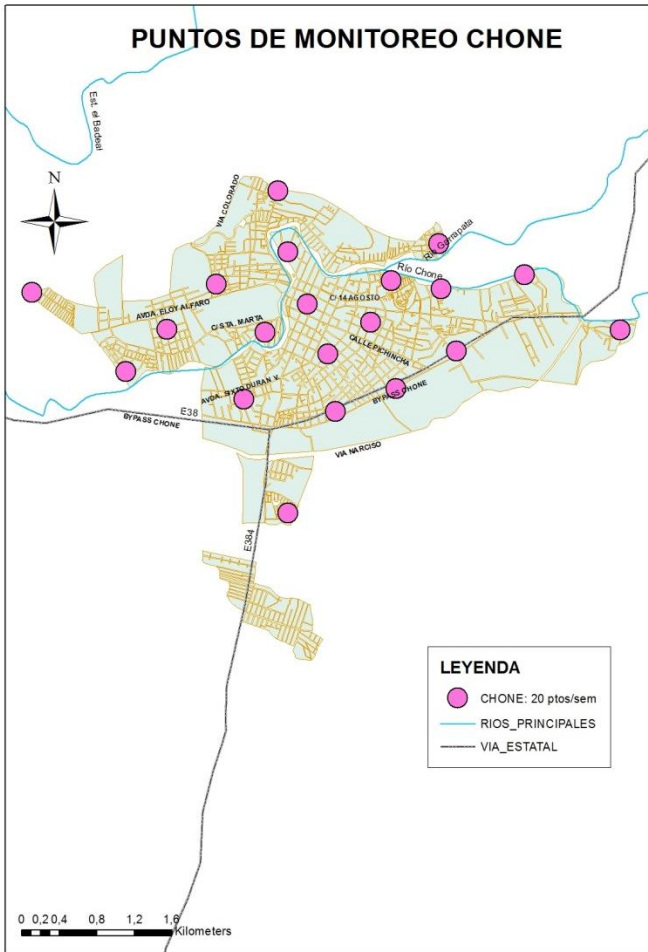
BAHIA DE CARAQUEZ: Definidos 6 puntos de monitoreo, que serán monitoreados la semana comprendida del 02 – 06 de mayo 2016.

Nota: Se irá monitoreando conforme se restablezca el servicio de agua en las redes.

MAPAS TEMÁTICOS DE PUNTOS DE CONTROL DE CALIDAD DE AGUA EN REDES

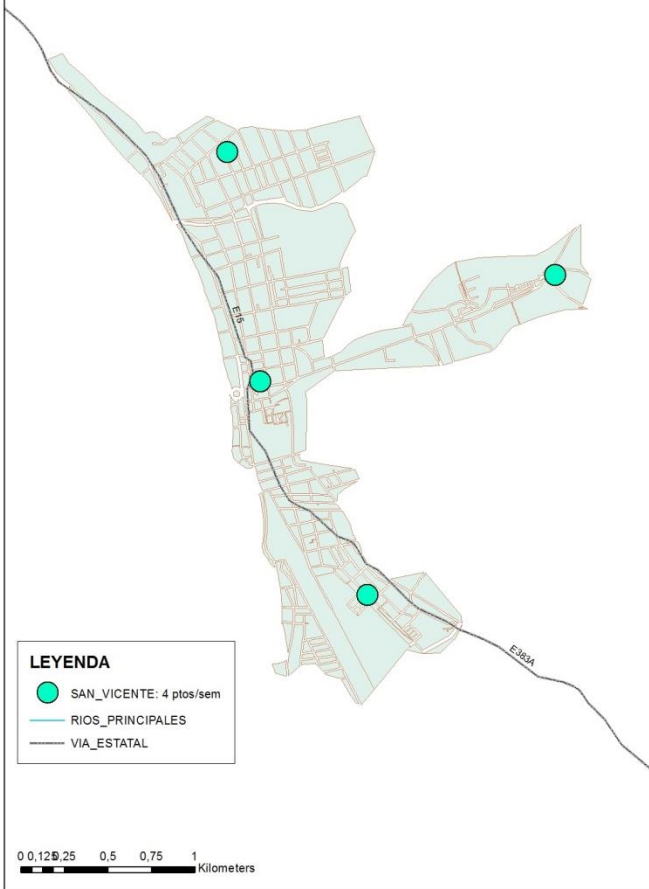




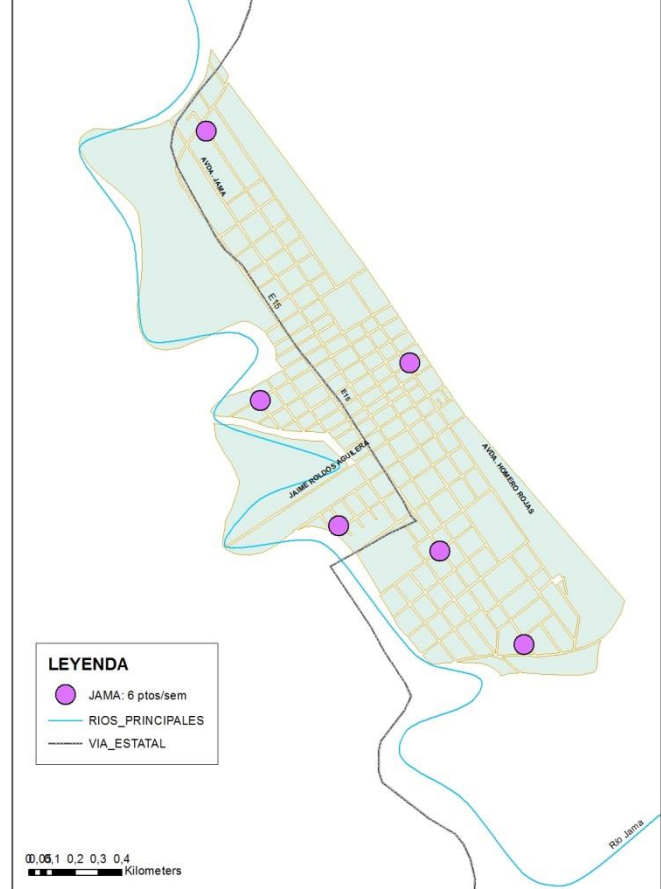




PUNTOS DE MONITOREO SAN VICENTE



PUNTOS DE MONITOREO JAMA



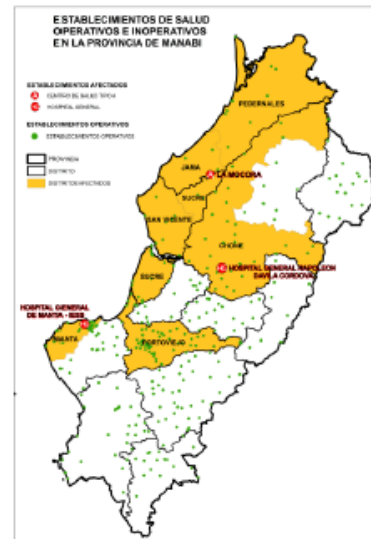
MESA 2: PROMOCION DE LA SALUD, SANEAMIENTO E HIGIENE - MSP

ANÁLISIS

AFECTACIÓN A LA INFRAESTRUCTURA DE SALUD

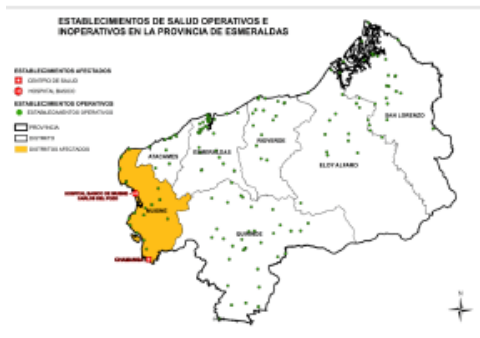
ESTABLECIMIENTO AFECTADO	ESTADO
Centro de Salud La Mocora	INOPERATIVO
Hospital General de Chone - Napoleón Dávila Córdoba	INOPERATIVO
Hospital General de Manta - IESS	INOPERATIVO

Fuente: Dirección Nacional de Infraestructura
Corte 21-04-216



ESTABLECIMIENTO AFECTADO	ESTADO
Centro de Salud Chamanga	INOPERATIVO
Hospital Básico Carlos del Pozo	INOPERATIVO

Fuente: Dirección Nacional de Infraestructura
Corte 21-04-216



RESPUESTA

PERSONAL DESPLEGADO EN TERRITORIO	
PROFESIONALES DE LA SALUD NACIONALES Y VOLUNTARIOS	
VOLUNTARIOS DE OTRAS INSTITUCIONES Y ONG REGISTRADOS CON EL MSP	3.927
MOVILIZADOS A TERRITORIO	1.144
PROFESIONALES DE LA SALUD DEL IESS MOVILIZADOS A TERRITORIO	347

MICS, del 29/04/2016 con corte a las 17h00

EQUIPOS MOVILIZADOS	
SALUD NACIONAL E INTERNACIONAL	
UNIDADES MÓVILES GENERALES	15
UNIDADES MÓVILES QUIRÚRGICAS	3
HOSPITALES MÓVILES (2MSP, 1 FFAA, 1 SAMARITAN'S PURSE, 1 SEGURO SOCIAL PERÚ)	5
TOTAL	23

MICS, del 29/04/2016 con corte a las 17h00



MESA 3: INFRAESTRUCTURA Y REHABILITACION - MTOP

ANÁLISIS

Se han habilitado todos los accesos a las zonas de afectación, con maquinaria propia del MTOP y maquinaria de empresas contratistas, empresas y personas voluntarias. Esta información está en constante actualización de acuerdo a las afectaciones que se producen en la RVE.

INFORME DE VÍAS

Actualizado: Domingo, 1 de mayo

VÍAS INHABILITADAS

- BOLÍVAR**
Chillanes - Bucay (inhabilitada)
- LOJA**
Loja - Zamora (habilitada, paso controlado)
- CHIMBORAZO**
Riobamba - Macas (habilitada un carril)

El MTOP informará inmediatamente cualquier novedad.
Las demás carreteras de la Red Vial Estatal al momento se encuentran **habilitadas**.

Conduzca con precaución y respete los límites de velocidad.

#EcuadorListoYSolidario

INFORME DE PUERTOS

Actualizado: Domingo, 1 de mayo

ESTADO DE PUERTOS

- ESMERALDAS**
Autoridad Portuaria de Esmeraldas (operativo)
- MANABÍ**
Autoridad Portuaria de Manta (Parcialmente operativo)
Declarado en emergencia.
Se realiza evaluación técnica de infraestructura y trabajos de mejoramiento.
Muelle internacional 2 recibe buques de ayuda humanitaria.
Muelle marginal activado parcialmente para comercial local.
- GUAYAS**
Autoridad Portuaria de Guayaquil (operativo)
- EL ORO**
Autoridad Portuaria de Puerto Bolívar (operativo)

Los demás puertos del Ecuador al momento se encuentran operativos.

#EcuadorListoYSolidario



INFORME DE AEROPUERTOS
Dirección General de Aviación Civil

Actualizado: Martes, 26 de abril

ESTADO DE AEROPUERTOS

ESMERALDAS
Cmrl. Carlos Concha Torres operativo 24 horas.

MANABI
Gral. Eloy Alfaro Manta.
TAME inició vuelos comerciales este 26 de abril.
vuelos de apoyo humanitario continúan.

HORARIO DE VUELO:
Lunes a Viernes:
Quito – Manta 07h00 / Manta – Quito 08h50
Quito – Manta 18h00 / Manta – Quito 19h50
Sábado:
Quito – Manta 12h00 / Manta – Quito 13h50
Domingo:
Quito – Manta 18h00 / Manta – Quito 19h50

Los demás Aeropuertos del Ecuador al momento se encuentran **operativos**.

#EcuadorListoYSolidario

RESPUESTA

Entre las acciones de la PPNN en esta Mesa Técnica se encuentra:

- Coordinación con los Jefes Provinciales de Tránsito para la designación del servicio policial para control del tránsito en las vías que conducen a las zonas afectadas, priorizando vehículos de asistencia o que transportan material de ayuda a la vez que se realiza un monitoreo del estado de las vías.
- Coordinación permanente con los Jefes provinciales de Tránsito para que se realicen operativos de control fin evitar hechos delictivos con los vehículos que trasportan ayuda a los diferentes sectores.
- Se emitieron disposiciones a las Jefaturas de Esmeraldas y Manabí fin se abstengan de realizar operativos de tránsito en las vías para que tengan fluidez vehicular debido a la emergencia.

MESA 4: ATENCIÓN INTEGRAL - MIES

ANÁLISIS

POBLACIÓN REGISTRADA EN ALBERGUES, REFUGIOS FAMILIAS ACOGIENTES					
PROVINCIA	# PERSONAS	# FAMILIAS	# DE ACOGIDA	# DE ALBERGUE	# DE REFUGIO
ESMERALDAS	10197	2497	4	8	56
MANABI	11746	2774		30	16
SANTO DOMINGO	596	181		2	
SANTA ELENA	30	7		1	
LOS RÍOS	178	50		3	
IMBABURA	7	2		1	
PICHINCHA	6	1		1	
BOLIVAR	9	1		1	
TOTAL GENERAL	22.769	5.513	4	47	72

*La población se encuentra en una constante dinámica de movilización, los datos se encuentran en depuración.
MTT4, del 01/05/2016 con corte a las 13h00



Con el fin de poder responder a la demanda, se ha acoplado 8 refugios que pasaron a grado de albergue: Área nuevo Terminal Terrestre, Sector Villegas (canchas vía El Carmen), Planada o estadio de Canoa, UNASUM, Ex Aeropuerto de Portoviejo, Escuela 3 de Noviembre, Parque Sucre, Jama Central.

LUGARES AUTORIZADOS PARA LA ENTREGA DE DONACIONES		
136	CENTROS DEL MIES DE RECEPCIÓN DE DONACIONES	A NIVEL NACIONAL Y EN TODAS LAS PROVINCIAS
4	CENTROS DE ACOPIO	QUITO (PIFO), GUAYAQUIL, CUENCA, PORTOVIEJO
LUGARES ADICIONALES:	TODAS LAS DEPENDENCIAS DEL CONSEJO NACIONAL ELECTORAL ESCUELAS FISCALES DEL MINISTERIO DE EDUCACIÓN PUNTOS PARA DONACIONES EN CENTROS COMERCIALES DE QUITO	

MICS, del 29/04/2016 con corte a las 17h00

De acuerdo a la información proporcionada por las FFAA y el MIES se muestra el detalle de Kits entregados con corte 29 de abril.

KITS ENTREGADOS POR FFAA			
FECHA	KITS ENTREGADOS	FAMILIAS ATENDIDAS	PERSONAS ATENDIDAS
21-abr	19687	19687	78748
22-abr	37594	37594	150376
23-abr	20155	20155	80620
24-abr	10020	10020	40080
25-abr	25197	25197	100788
26-abr	12708	12708	50832
27-abr	22738	22738	90952
28-abr	15567	15567	62268
29-abr	18670	18670	74680
30-abr	20819	20819	83276
01-may	13624	13624	54496
TOTAL	216.779	216.779	867.116

FFAA, del 01/04/2016

KITS ENTREGADOS POR MIES	
PROVINCIA/ CENTRO POBLADO	KITS
MANABÍ (Sin Manta)	50.820
MANTA	45.300
ESMERALDAS	2.374
TOTAL	98.494

MTT4 MIES, 28 Abril 2016

TOTAL KITS ENTREGADOS AL 01 MAYO

315.273

RESPUESTA

- **REGISTRO CIVIL:** Se encuentra realizando las actas de defunciones y posteriormente se realizarán brigadas para la obtención de cédulas de ciudadanía.
- **FUERZAS ARMADAS:** Coordinación de vuelos para funcionarios de instituciones de la MTT4.



- **MIES** recibió a una comisión del Comité Cristiano de Emergencia que agrupa a 500 iglesias, quienes informan que están dispuestos a apoyar, a través de un Centro de Operación Integral, una vez que se focalicen las necesidades, en: apoyo psicosocial- emocional a niños, seguridad alimentaria, salud (médicos y psicólogos), reconstrucción de viviendas tradicionales (arquitectos), en Muisne, Pedernales, Manta.
- **SETEDIS** están levantando información social en las familias damnificadas ubicadas en el albergue del antiguo Aeropuerto de Portoviejo, con el fin de identificar y brindar soluciones a la situación de las personas con discapacidad.
- **MIES** verificara a través de su equipo técnico en campo las visitas realizadas a las familias afectadas, con la finalidad de coordinar con la SGR la no duplicidad del trabajo en el levantamiento de información EVIN.

Se está aplicando la ficha de verificación de familias afectadas y/o damnificadas, en coordinación entre técnicos de MIES, INEC y ADRA. Como avance se tiene hasta el momento que el Albergue Campamento.

- **SGR y MIES** se encuentran en la Provincia de Manabí identificando condiciones de vulnerabilidad y requerimientos de las familias afectadas y/o damnificadas.

MESA 5: SEGURIDAD INTEGRAL DE LA POBLACION - MICS

RESPUESTA

PERSONAL DESPLEGADO EN TERRITORIO - SEGURIDAD	
FUERZAS ARMADAS	13.193
POLICÍA NACIONAL	7.256
MJDHC	58
RESCATISTAS-CUERPO DE BOMBEROS 12 EXTRANJEROS - NACIONALES 512	524
TÉCNICOS ECU911	545
TOTAL	21.576

MTT5, del 01/05/2016 con corte a las 18h00

EQUIPOS MOVILIZADOS - SEGURIDAD	
VEHÍCULOS MILITARES	944
MJDHC	22
POLICÍA NACIONAL	115
CUERPO DE BOMBEROS	25
ANT	1.816
FGE	3
TOTAL	2.925
ECU	30 HANDI

MTT5, del 01/05/2016 con corte a las 18h00



INSTITUCION	ACCIONES
MINISTERIO DEL INTERIOR	Resguardo policial en zonas afectadas es permanente para garantizar seguridad de comerciantes y ciudadanía.
	Se informa que más 500 policías relevarán a sus compañeros en Manabí y Esmeraldas.
	Se inició la demolición de los 24 edificios con mayor riesgo en pedernales, para lo cual se toman las medidas de seguridad pertinentes en coordinación con varias instituciones.
F.G.E.	La fiscalía general del estado realiza la coordinación y dirección de actividades de investigación y técnico jurídicas para la identificación de víctimas mortales, en apoyo con el sistema integrado de investigación, capacidad de reacción ante cualquier delito.
	Se ha movilizado a 46 fiscales, 25 secretarios y 17 médico legistas
	Se reactivó la atención a la ciudadanía en todos los casos de delitos flagrantes. De allí que para la recepción de las denuncias y su judicialización, la fiscalía general del estado y las demás instituciones de ese sector habilitaron varios puntos de atención urgente en las ciudades afectadas por el terremoto del pasado 16 de abril.
	Se activó un sistema de reporte de personas desaparecidas, que se puede reportar de tres formas, esto es: mediante correo, al vínculo que se encuentra habilitado en la página web institucional www.fiscalia.gob.ec ; y una tercera opción son las cuentas de fiscalía en redes social. En twitter, la cuenta es @fiscaliaecuador y en facebook es fiscalía general del estado. En estas pueden enviar la información con el 'hashtag' #desaparecidostfiscalia, allí se encontrará un formulario virtual en el que deberán subir datos de las personas a las que se buscan.
FUERZAS ARMADAS	Remoción de escombros en todas las poblaciones afectadas.
	Administración y seguridad de los centros de acopio de donaciones
	Preparación y distribución de kits de víveres para la población afectada.
MJDHC	Levantamiento de información de bienes para demolición
	Elaboración de normativa integral para el albergue
	Envío de raciones a la población de calceta
Agencia Nacional de Tránsito	878 vehículos con traslado de víveres, ropa, medicina, combustible y otros
	527 vehículos con traslado de personal de cruz roja, policía, ejercito, bomberos, voluntarios
	208 vehículos con galones de agua

MTT5, del 01/05/2016 con corte a las 18h00

MESA 6: PRODUCTIVIDAD Y MEDIOS DE VIDA - MCPEC

ANÁLISIS

AFECTACIONES						
MAGAP						
AFECTACIÓN INFRAESTRUCTURA PRODUCTIVA						
PROVINCIA	CATEGORIZACIÓN CANTONAL	SECTOR	TIPO DE INFRAESTRUCTURA	LÍNEA BASE EN ZONAS PRIORIZADAS (UNIDAD)	AFECTACIÓN	
					TOT AL	PARCI AL
MANABÍ	NIVEL 1: CHONE, PEDERNALES, SAN VICENTE, JAMA, SUCRE, PORTOVIEJO, MONTECRISTI, MANTA, JARAMIJO. NIVEL 2: FLAVIO ALFARO, EL CARMEN, BOLIVAR, JIPIJAPA, TOSAGUA, JUNÍN, ROCAFUERTE, PUERTO LÓPEZ	PESCA	INDUSTRIAS PESQUERAS	49		34
		PESCA	PUERTOS PESQUEROS PÚBLICOS	3		2
		AVÍCOLA	GRANJAS AVÍCOLAS	91		31
		PORCÍCOLA	GRANJAS PORCÍCOLAS	129		39
		AGRÍCOLA	PILADORAS DE ARROZ	46		22
		AGRÍCOLA	CENTROS DE ACOPIO DE CAFÉ	13		2
		AGRÍCOLA	CENTROS DE ACOPIO DE CACAO	23		7
		GANADERO	CENTROS DE ACOPIO DE LECHE	21		6
		AGRÍCOLA	CENTROS DE ACOPIO DE GRANOS	24		0
			FÁBRICAS DE BALANCEADOS	3		0
			MOLINO EMPRESARIAL	1		1
TOTAL				403	1	143



ESMERALDAS	NIVEL 1: MUISNE NIVEL 3: QUININDE, ELOY ALFARO, ESMERALDAS, RIOVERDE, ATACAMES	PESCA	PUERTOS PESQUEROS PÚBLICOS	1		1
		AVÍCOLA	GRANJAS AVÍCOLAS	5		0
		PORCÍCOLA	GRANJAS PORCÍCOLAS	115	2	
		AGRÍCOLA	CENTRO DE ACOPIO DE CACAO	17		10
		AGRÍCOLA	CENTRO DE ACOPIO DE LECHE	2		0
		AGRÍCOLA	EXTRACTORA DE ACEITE	20		0
TOTAL				160	2	11

REPORTE MTT6 AL
01.05.2016. 10H00

INFORMACIÓN SECTORIAL

PROVINCIA	CATEGORIZACIÓN CANTONAL	SECTOR	DETALLE (ESPECIE, CULTIVO, ETC)	LINEA BASE EN ZONA PRIORIZADA		ÁREA CON AFECTACIÓN	
MANABI	NIVEL 1: CHONE, PEDERNALES, SAN VICENTE, JAMA, SUCRE, PORTOVIEJO, MONTECRISTI, MANTA, JARAMIJO. NIVEL 2: FLAVIO ALFARO, EL CARMEN, BOLIVAR, JIPIJAPA, TOSAGUA, JUNÍN, ROCAFUERTE, PUERTO LÓPEZ	ACUÍCOLA	CAMARÓN	12.216	HA	8.36	HA
		AGRÍCOLA	MAÍZ, CACAO, CAFÉ, PLÁTANO	252.671	HA		
		AGRÍCOLA	MAÍZ				
		AGRÍCOLA	CACAO				
		AGRÍCOLA	CAFÉ				
		AGRÍCOLA	PLÁTANO				
ESMERALDAS	NIVEL 1: MUISNE NIVEL 3: QUININDE, ELOY ALFARO, ESMERALDAS, RIOVERDE, ATACAMES	ACUÍCOLA	CAMARÓN	7.793	HA	5.50	HA
		AGRÍCOLA	PALMA, CACAO, COCOTERO, PLÁTANO, MAÍZ, MARACUYA	271.452	HA		
		AGRÍCOLA	MAÍZ				
		AGRÍCOLA	PLÁTANO				
		AGRÍCOLA	PALMA AFRICANA				
		AGRÍCOLA	CACAO				
AGRÍCOLA	ARROZ						

REPORTE MTT6 AL 01.05.2016.
10H00

MIPRO

Provincia	CANTÓN	AFECTACIÓN PROMEDIO	CLASIFICACIÓN POR TIPO DE INDUSTRIA			TOTAL EMPRESAS AFECTADAS	
			INDUSTRIAS	COMERCIO	ARTESANÍA	AFECTADAS INDUSTRIAS	AFECTADAS COMERCIO
MANABI	PORTOVIEJO	57%	5%	90%	90%	92	2598
	CHONE	32%	2%	50%	5%	9	374
	MANTA	61%	30%	80%	NA	644	2690
	MONTECRISTI	23%	10%	40%	10%	56	168
	JAMA	57%	NA	100%	100%	-	47
	FLAVIO ALFARO	28%	NA	50%	5%	-	45
	SUCRE	36%	2%	50%	20%	3	182
	PEDERNALES	80%	NA	100%	100%	-	417
ESMERALDAS	ESMERALDAS	3%	NA	5%	8%	-	107
	MUISNE	44%	NA	50%	30%	-	56
LOS RIOS	VINCES	8%	NA	10%	10%	-	36
TOTAL						7.523	

REPORTE MTT6 AL 01.05.2016. 10H00



MDT							
AFECTACIONES DE SERVICIOS PÚBLICOS							
AFECTACIÓN EN ATENCIÓN A CIUDADANO Y EN INFRAESTRUCTURA SERVICIO PÚBLICO							
INFRAESTRUCTURA DEL SERVICIO PÚBLICO	PROVINCIA	FUNCIONAMIENTO Y ATENCIÓN SERVICIO PÚBLICO			RAZONES NO FUNCIONAMIENTO	SERVIDORES PÚBLICOS AFECTADOS	SERVICIOS AFECTADOS
		HABILITADO	INHABILITADO	PARCIALMENTE HABILITADO			
92 OFICINAS AFECTADAS EN ZONA DE EMERGENCIA	ZONA DE EMERGENCIA NACIONAL	29%	47%	24%	A) AFECTACIÓN EVIDENTE EN INFRAESTRUCTURA B) NO SE REGISTRA PRESENCIA DE PERSONAL	1.252	A) CONTACTO Y ATENCIÓN AL CIUDADANO B) ASESORÍA EN MINERÍA C) ASESORÍA A GAD D) ASESORÍA COMERCIO EXTERIOR E) SERVICIOS ADMINISTRACIÓN PORTUARIA F) SERVICIOS OPERATIVOS DE ALMACENAMIENTO G) SERVICIOS OPERATIVOS DE TRÁNSITO AÉREO
	MANABÍ	4%	65%	31%		885	
	ESMERALDAS	30%	30%	40%		79	
	GUAYAS	40%	20%	40%		259	
	SANTA ELENA	100%	0	0		15	
	LOS RÍOS	100%	0	0		1	
	SANTO DOMINGO DE LOS TSÁCHILAS	80%	20%	0		13	

REPORTE MTT6 AL 01.05.2016. 10H00

RESPUESTA

ACCIONES	
MDT	<p>RECOPIRAR INFORMACIÓN DE PERSONAS QUE HAYAN PERDIDO SUS EMPLEOS COMO CONSECUENCIA DEL SISMO, EN SECTOR PRIVADO. EN EL SECTOR PÚBLICO, DEBEMOS REGISTRAR SERVICIOS PÚBLICOS SUSPENDIDOS A PARTIR DE LA CATÁSTROFE, Y CONSECUENTEMENTE REGISTRO DE FUNCIONARIOS PÚBLICOS QUE EN ESTE MOMENTO NO ESTÁN PRESTANDO SERVICIOS EN ENTIDADES PÚBLICAS.</p> <p>RECUPERACIÓN INMEDIATA: 1. EVALUANDO LA DISPONIBILIDAD DE MODALIDAD CONTRACTUAL TEMPORAL PARA PODER IMPLEMENTAR PROGRAMAS DE RECUPERACIÓN COMO SON: PROGRAMAS DE REMOCIÓN DE ESCOMBROS Y RECONSTRUCCIÓN DE INFRAESTRUCTURA COMUNITARIA. 2. COORDINAR ARTICULACIÓN DE LA MODALIDAD CONTRACTUAL TEMPORAL CON AFILIACIÓN IESS.</p>
MAGAP	<p>ACCIONES /AVANCES</p> <p>CONTROL DE MERCADOS MINORISTAS - CERRADO EN PEDERNALES Y JAMA</p> <p>CONTROL DE MERCADOS MAYORISTAS - PORTOVIEJO: LOS PRECIOS DE LOS PRODUCTOS MONITOREADOS EN ESTE MERCADO TIENEN UNA FLUCTUACIÓN NORMAL Y NO EXISTE ESPECULACIÓN. SE EVIDENCIA UNA DISMINUCIÓN EN EL PRECIO DEL PEPINO-PEPINILLO YA QUE EXISTIÓ INCREMENTO DE LAS COSECHAS EN LAS ZONAS PRODUCTIVAS. NO HAY COSECHA LOCAL DE MELÓN Y TOMATE RIÑÓN EL PRODUCTO PROVENIENTE DE LAS PROVINCIAS DE SANTA ELENA Y TUNGURAHUA. EL COMPORTAMIENTO DE LOS CONSUMIDORES NO ES EL HABITUAL YA QUE PREFIEREN SEGUIR COMPRANDO EN LAS TIENDAS DE ABARROTES Y COMERCIANTES DE LA CALLE, DEBIDO A QUE EL MERCADO SE UBICA EN LA ZONA DEL DESASTRE. (NOTICIA ACTUALIZADA AL 29/04/2016)</p> <p>CONTROL DE PRECIOS - MAGAP ADJUNTA ANÁLISIS DE VARIACIÓN DE PRECIOS EN PRODUCTOS DE IMPORTANTE COMERCIALIZACIÓN EN LAS ZONAS.</p> <p>VERIFICACIÓN DE NUEVOS LUGARES PARA EL COMERCIO</p> <p>MONITOREO A LOS SISTEMAS DE RIEGO - CARRIZAL CHONE Y SAN RAMON EN CHARAPOTÓ EN EVALUACIÓN</p> <p>AFECTACIÓN AVÍCOLAS - DOTACIÓN DE ALIMENTOS</p> <p>AFECTACIÓN CAMARONERAS - EN PROCESO DE EVALUACIÓN</p> <p>CONTROL DE AFECTACIÓN VÍAS 2NDO 3ER ORDEN - SOLICITADO A MTOP NACIONAL Y MTT6 PROVINCIAL.</p> <p>VIVIENDAS AGRICULTORES, ETC - PROBLEMÁTICA: ABANDONO DE CULTIVOS, MIGRACIÓN DEL CAMPO A LA CIUDAD.</p>
MINTUR	<p>MINTUR CUENTA CON 23 TÉCNICOS DESPLAZADOS A LA PROVINCIA DE MANABÍ.</p> <p>CON FECHA 26 DE ABRIL DE 2016 SE DESPLEGÓ A MANABÍ 23 TÉCNICOS PARA EVALUACIÓN DE TODAS LAS ACTIVIDADES TURÍSTICAS AFECTADAS. 15 DE MAYO SE TENDRÁ RESULTADOS DE ESTA EVALUACIÓN.</p> <p>DISEÑO DE TOURS PARA REACTIVAR ECONOMÍA. TOUR PROGRAMADO A REALIZARSE EL DÍA 1ERO DE MAYO, QUE INCLUYE TICKET AEREO, ALIMENTACIÓN, GUÍA Y ACTIVIDADES TURÍSTICAS EN MONTECRISTI, ROCAFUERTE, CHONE.</p>
MIPRO	ACCIONES /AVANCES



	<p>REQUERIMIENTOS PRIVADOS - ALGUNAS SOLICITUDES DEL SECTOR EMPRESARIAL (FABRIL):</p> <ul style="list-style-type: none"> - EXONERACIÓN DE ANTICIPO DEL IMPUESTO A LA RENTA QUE SE PAGA EN JULIO Y SEPTIEMBRE. - EXONERACIÓN AL IMPUESTO A TIERRAS RURALES. - EXONERACIÓN A LA CONTRIBUCIÓN A LA SUPER DE COMPAÑÍAS. - QUITAR IMPUESTO SALIDA DE DIVISAS AL PAGO DE SEGURO AL EXTERIOR. - SUGIEREN QUE SE PREMIRA A LAS EMPRESAS DAR DIRECTAMENTE UN % DEL VALOR DEL IESS DIRECTO A LOS TRABAJADORES PARA QUE ACCEDAN A CRÉDITO. FUENTE: CONCEPCIÓN OCAMPO, CZ4.
MCE	<p>ATENCIÓN DE CERTIFICACIÓN DE ORIGEN DE MANTA: SE ATIENDE DESDE ATENCIÓN DE LA CARGA TRASLADADA DEL PUERTO DE MANTA AL PUERTO DE GUAYAQUIL.</p> <p>*COORDINACIÓN PARA LA ATENCIÓN DE LA CARGA TRASLADADA DEL PUERTO DE MANTA AL PUERTO DE GUAYAQUIL</p> <p>MCE HA REALIZADO ACERCAMIENTOS CON ALGUNAS ASOCIACIONES Y GREMIOS PARA ESTABLECER UNA AFECTACIÓN REAL DEL APARATO PRODUCTIVO DE LA COSTA. (EXPORTACIONES).</p> <p>APOYO EN LA MOVILIZACIÓN DE CONTENEDORES PARA CONTINUAR CON LA EXPORTACIÓN PROGRAMADA. CASO REAL: EMPACADORA DUFFER - BAHÍA</p>
MCPEC	<ol style="list-style-type: none"> 1. RECUPERACIÓN DE LA ACTIVIDAD ECONÓMICA LOCAL (SEGURIDAD, APROVISIONAMIENTO, REANUDACIÓN DE LA BANCA) 2. DISPOSICIÓN DE CRÉDITO (PRODUCTOS DE CRÉDITO PARA REACTIVACIÓN PRODUCTIVA Y VIVIENDA CON PLAZOS Y TASAS PREFERENCIALES) 3. FLEXIBILIZACIÓN DE COMPROMISOS FINANCIEROS (REESTRUCTURA DE CRÉDITOS, MORATORIA PROGRAMADA) 4. FACILIDADES ANTE ENTIDADES RECAUDADORAS (AMPLIACIÓN PLAZO DE PAGO DE IMPUESTOS, TASAS Y DECLARACIONES) 5. MEDIDAS COMPLEMENTARIAS (APP; FONDO DE REACTIVACIÓN PRODUCTIVA, VIVIENDA, COCINAS DE INDUCCIÓN)
INSTITUCIONES FINANCIERAS (BNF, CFN, PRIVADAS)	<p>ACTIVACIÓN DE AGENCIAS PUBLICAS Y PRIVADAS - EN MANABÍ NO SE CUENTA CON CAJEROS AUTOMÁTICOS HABILITADOS EN ROCAFUERTE Y PAJÁN</p>

REPORTE MTT6 AL 30.04.2016. 12H40

MESA 7: EDUCACION, CULTURA, PATRIMONIO Y AMBIENTE - MINEDUC

ANÁLISIS

AFECTACIÓN EN LAS PROVINCIAS DE MANABÍ Y ESMERALDAS (MUISNE)		
NIVEL DE AFECTACIÓN	IE	% ESTUDIANTES
NIVEL 0 – SIN AFECTACIÓN	1618	67%
NIVEL 1 – DAÑOS LEVES	394	16%
NIVEL 2 – DAÑOS MEDIOS	78	3%
NIVEL 3 – DAÑOS SEVEROS	88	4%
EN EVALUACIÓN	248	10%
TOTAL	2.426	100%

AFECTACIÓN EN EDUCACIÓN SUPERIOR					
TIPO	PROVINCIA	NIVEL DE AFECTACIÓN			TOTAL
		ALTO	MEDIO	BAJO	
INSTITUTO TÉCNICO / TECNOLÓGICO	AZUAY	0	0	1	1
	ESMERALDAS	0	1	1	2
	GUAYAS	0	0	6	6
	MANABÍ	0	0	4	4
	SANTO DOMINGO DE LOS TSÁCHILAS	0	0	2	2
UNIVERSIDAD	BOLÍVAR	0	1	0	1
	ESMERALDAS	0	0	1	1
	GUAYAS	0	0	3	3
	LOS RÍOS	0	0	1	1
	MANABÍ	2	3	1	6
TOTAL		2	5	20	27

PATRIMONIO CULTURAL AFECTADO					
PROVINCIA	CATEGORIA	ALTO	MEDIO	BAJO	TOTAL
AZUAY	INMUEBLE	0	3	0	3
BOLÍVAR	INMUEBLE	1	4	0	5
CAÑAR	INMUEBLE	0	0	2	2
CHIMBORAZO	ARQUEOLÓGICO	0	1	0	1
	INMUEBLE	0	0	1	1
COTOPAXI	ARQUEOLÓGICO	0	1	0	1
	INMUEBLE	1	2	0	3



ESMERALDAS	ARCHIVOS	1	0	0	1
	BIBLIOTECA	0	0	1	1
	MUSEO	1	0	0	1
GUAYAS	ARCHIVOS	0	1	0	1
	INMUEBLE	1	8	13	22
	MUSEO	0	3	1	4
IMBABURA	ARCHIVOS	0	0	1	1
	INMUEBLE	0	1	0	1
	MUSEO	0	0	1	1
MANABÍ	ARCHIVOS	2	1	0	3
	ARQUEOLÓGICO	1	1	0	2
	BIBLIOTECA	3	0	0	3
	INMUEBLE	8	3	2	13
	MUSEO	2	1	0	3
PICHINCHA	ARCHIVOS	0	1	1	2
	BIBLIOTECA	0	0	1	1
	INMUEBLE	1	2	2	5
TOTAL		22	33	26	81

DEPORTE					
PROVINCIA	CATEGORÍA	NIVEL DE AFECTACION			TOTAL
		ALTO	MEDIO	BAJO	
ESMERALDAS	ESTADIO	0	1	0	1
MANABÍ	COLISEO	2	0	2	4
	ESTADIO	0	0	5	5
	COMPLEJO	2	1	8	11
SANTO DOMINGO DE LOS TSÁCHILAS	CIUDAD DEPORTIVA	0	1	0	1
TOTAL		4	3	15	22

AMBIENTE					
PROVINCIA	CATEGORIA	NIVEL DE AFECTACIÓN		TOTAL	
		ALTO	BAJO		
GUAYAS	ÁREA DE RECREACIÓN	0	1	2	
MANABÍ	PARQUE NACIONAL	0	1	1	
	REFUGIO DE VIDA SILVESTRE	1	0	1	
NAPO	RESERVA ECOLÓGICA	0	1	1	
PICHINCHA	REFUGIO DE VIDA SILVESTRE	0	1	1	
SANTA ELENA	ÁREA DE PRODUCCIÓN DE FAUNA	0	1	1	
TOTAL		1	5	6	

RESPUESTA

MINEDUC:

- Se declaró inicio de actividades escolares en régimen costa, el 2 de mayo de 2016, excepto la provincia de Manabí y Esmeraldas (Muisne).
- En la provincia de Manabí y Esmeraldas (Muisne), desde el 2 de mayo se realizarán actividades recreativas, "Juntos Nos Levantamos", las cuales se dividen en 3 etapas:
 - Etapa 1: Soporte emocional y actividades recreativas. (2 de mayo)
 - Etapa 2: Educación emocional. (De 2 a 4 semanas)
 - Etapa 3: Educación formal. (Inicia 4 de julio)
- Apertura del proceso de sectorización para docentes afectados (aportando al bienestar psicológico y social de los docentes que trabajan en zonas afectadas), el 22 de abril se iniciará el registro de solicitudes para el proceso y dos semanas después, se publicarán los resultados.



- Coordinación con el MIES, SGR Y GAD's Municipales, la apertura de Instituciones Educativas como albergues temporales.

MAE:

- Se dispone de 1.292 metros cúbicos de madera para utilizarse en construcción de infraestructura (albergues-refugios) y ataúdes.
- Se reapertura ingreso a áreas protegidas en la provincia de Guayas, El Oro y Santa Elena.
- Evaluación inicial de daños a las instituciones de educación superior y técnica.
- Suspensión de actividades académicas en 5 universidades, como medida de prevención y apoyo a la población afectada.
- Institutos Técnicos y Tecnológicos públicos, iniciarán actividades académicas el 23 de mayo, de acuerdo al cronograma establecido.
- Se conformó comisiones técnicas de trabajo entre Universidades y Escuelas Politécnicas, para trabajar en la provincias de Manabí y Esmeraldas, según los siguientes temas:
 - Salubridad e Higiene Pública
 - Análisis y Evaluación de Estructuras
 - Reconstrucción Urbana y Planificación Futura
 - Análisis de Riesgos Sísmicos
 - Alimentación y Nutrición

MESA 8: INFRAESTRUCTURA ESTRATÉGICA

ANÁLISIS

SECTOR ELECTRICIDAD

- El sistema eléctrico se ha restablecido en un **95%**.
- Se reforzaron los grupos de mantenimiento en Manta, Portoviejo, Bahía de Caráquez, Pedernales, Jama, Calceta y Tosagua, para fortalecer los trabajos de bajo voltaje y dar atención con el servicio domiciliario a usuarios que han decidido retornar a sus viviendas que no han sufrido mayor afectación.

PROVINCIA	CANTÓN	17-ABR	19-ABR	21-ABR	23-ABR	25-ABR	27-ABR	29-ABR
		PORCENTAJE DEL SISTEMA CON SERVICIO						
MANABÍ	PORTOVIEJO	35%	80%	92%	94%	95,0%	95,8%	96,2%
	24 DE MAYO	20%	80%	93%	95%	96%	97,0%	100,0%
	BOLIVAR (CALCETA)	15%	65%	88%	91%	93%	95,0%	98,5%
	CHONE	15%	65%	87%	90%	92%	93,5%	94,5%
	EL CARMEN	75%	100%	100%	100%	100%	100,0%	100,0%
	FLAVIO ALFARO			70%	85%	90%	92,3%	92,4%
	JAMA			10%	30%	41%	53,0%	55,0%
	JARAMIJÓ	15%	75%	90%	92%	94%	94,8%	99,0%
	JIPIJAPA	40%	90%	96%	98%	99,0%	99,0%	100,0%
	JUNÍN	25%	66%	89%	92%	94%	95,0%	98,5%
	MANTA	5%	71%	87%	90%	92,0%	93,0%	94,0%
	MONTECRISTI	5%	75%	99%	100%	100%	100,0%	100,0%
	OLMEDO	60%	90%	98%	99%	99%	100,0%	100,0%
	PAJAN	20%	95%	98%	98%	99,0%	99,5%	100,0%
	PEDERNALES			20%	38%	51%	61,0%	65,0%
PICHINCHA	35%	100%	100%	100%	100%	100,0%	100,0%	



PUERTO LÓPEZ	20%	100%	100%	100%	100%	100,0%	100,0%
ROCAFUERTE	20%	91%	97%	98%	99%	99,5%	99,7%
SAN VICENTE	10%	60%	87%	89%	92%	93,0%	94,5%
SANTA ANA	20%	93%	97%	99%	100%	100,0%	100,0%
SUCRE (BAHÍA)	10%	33%	70%	74%	76%	81,0%	93,0%
TOSAGUA	10%	66%	90%	93%	95%	96,0%	97,5%
AVANCE	38%	72%	84%	91%	93%	93,8%	95,0%

SECTOR HIDROCARBUROS

- En el sector hidrocarburífero, el despacho de combustibles: Gasolina, Diésel y Gas de Uso Doméstico (GLP) a nivel nacional está garantizado.

MANABÍ

DESPACHO DE COMBUSTIBLES LÍQUIDOS

- Abastecimiento normal y reserva suficiente de gasolina extra, súper, diésel Premium y diésel 2 para la provincia de Manabí, en los terminales Santo Domingo y Barbasquillo.
- En Manabí 92 de las 97 estaciones de servicio trabajan con normalidad.
- En Pedernales, de 3 estaciones, 2 están funcionando con normalidad y disponen de combustible suficiente de diésel y gasolina.
- En Manta, 10 de las 14 estaciones de servicio están operando con total normalidad.
- En Portoviejo, todas las 23 estaciones de servicio están operando.

GAS LICUADO DE PETRÓLEO (GLP)

- Otro vehículo con 190 cilindros se distribuirá tanto en la ruta a Pedernales (90) así como en esta ciudad (100).
- 406 cilindros adicionales para Jama, El Matal y vía Pedernales – Jama.
- La Distribución en cilindros es normal. Existe en reserva suficiente para envasado y distribución.
- 89 de los 97 depósitos de venta al público operan con normalidad; los ocho restantes no se encuentran operativos, de los cuales tres pertenecen a Pedernales, uno a Manta, tres a Portoviejo y uno a Sucre.
- ARCH reporta que no existe acaparamiento y especulación de producto.
- Las comercializadoras privadas: Duragas, Congas, ENI Ecuador, Esain, Gas Guayas y Ecogas distribuyen con normalidad.

ESMERALDAS

- El abastecimiento y distribución de todos los combustibles en Esmeraldas, se efectúa con normalidad.

EP PETROECUADOR, a través de su centro de distribución Gasito, del cantón Esmeraldas, vende con normalidad los cilindros domésticos e industriales en todas sus rutas.

- La Distribuidora Gasito distribuye con normalidad el cilindro de gas a USD 1,60 en depósito y USD 2 a domicilio.

REFINERÍAS

- La Refinería de Esmeraldas opera con normalidad con una capacidad de carga del 100%; la Refinería de la Libertad opera al 69% (por disposiciones internas de producción) y la de Sushufindi opera al 100%.

RED DE OLEODUCTOS, POLIDUCTOS, GASODUCTOS Y TERMINALES

- La red de oleoductos, poliductos y gasoductos están operando con normalidad y los terminales de almacenamiento y abastecimiento de combustibles y GLP de igual manera, garantizando el abastecimiento en todo el país.



SECTOR TELECOMUNICACIONES

MANABÍ 95%

- La operatividad del servicio móvil avanzado (voz, texto, datos) es de 95%. Los operadores están movilizando cuadrillas de **600 técnicos** y generadores a la zona de afectación a fin de reestablecer el servicio en su totalidad. Debido a que el servicio eléctrico se encuentra en proceso de normalización y las radio bases requieren de este suministro los porcentajes pueden variar.

PORCENTAJE DE SERVICIO DE TELEFONÍA MÓVIL POR CANTÓN:

- Junín, Paján, Pichincha, Tarqui, Manga del Cura, Puerto López, El Carmen, San Vicente, Jama, San Isidro, 24 de mayo, Jipijapa, Tosagua, Santa Ana, Flavio Alfaro, Montecristi, Olmedo 100%, Chone 98%, Sucre 93%, Pedernales 91%, Manta y Portoviejo 90%, Jaramijó 85%, Bolívar 83%, Rocafuerte 71%.

ESTACIONES DE TELEFONÍA MÓVIL CON SERVICIO EN MANABÍ 95%

Movistar: 97%, CNT: 99%, Claro: 94%

En las últimas 24 horas se incrementó el número de Radiobases operativas de las tres operadoras de 640 a 654, alcanzando un total de 95% de restitución del servicio.

- Los 3 operadores tienen SMS gratuitos. Movistar y CNT son ilimitados a nivel nacional. Claro son gratuitos hasta 1000 mensajes para las zonas afectadas.
- **CNT:**
 - CNT en el cantón Jama instaló estación móvil operativa con un rango estimado de cobertura de 3 a 5 km.
 - Se activó, a todos los usuarios de CNT móvil prepago, el servicio de WhatsApp, de forma gratuita en la zona de afectación.
 - Se procedió con la optimización del servicio pasa saldo, por el que los clientes pueden transferir minutos a sus seres queridos que se encuentran en las zonas de emergencia. Este servicio se activa enviando un SMS al 222 con el número del beneficiado y monto a transferir.
 - Se implementaron tres estaciones de internet WIFI gratuito, en la zona del Parque Central de Pedernales.
- **Movistar:**
 - Telefónica España habilitó a los usuarios de ese país un bono de 120 minutos gratuitos para llamadas a Ecuador.
 - Tiene 6 radiobases móviles en Manabí: 4 en Portoviejo y 2 en Manta.
 - Entregó 83 teléfonos satelitales
- **Claro:**
 - Instaló cuatro puntos de servicio emergente (PSE) en Manabí, uno en Manta ubicado en el Manta Shopping, y el otro en Portoviejo ubicado en el Paseo Shopping Portoviejo. Se brinda servicio de recarga de batería, voz, red vía satélite, cambio y recambio de Chip y suministro de agua.

RESPUESTA

SECTOR ELECTRICIDAD

Trabajan de todos los frentes, alrededor de 796 técnicos con equipo de apoyo, como 1 subestación móvil, 38 unidades de generación móvil, 168 camionetas, 74 carros, canasta y grúas, pertenecientes todos los estamentos del sector eléctrico, que realizan reparaciones mayores en todas las etapas funcionales del sistema.

SECTOR DE HIDROCARBUROS

Se ha dispuesto todas las acciones necesarias para garantizar el abastecimiento y provisión de combustible a todos los vehículos pertenecientes al Estado, Fuerzas Armadas, Policía Nacional, Secretaría de Gestión de Riesgos, Bomberos, Organismos de Socorro y/o Ayuda Humanitaria Internacional, vehículos del Sistema de Salud, Sistema Integrado de Seguridad ECU911; y, maquinaria y/o cualquier tipo de vehículos privados requeridos por los organismos mencionados, con el objeto de coordinar las acciones necesarias para mitigar los daños causados por los movimientos telúricos en las



provincias de Esmeraldas, Manabí, Santa Elena, Santo Domingo de los Tsáchilas, los Ríos y Guayas, que se encuentran en Estado de Excepción.

MESA 9: GESTIÓN DE DESECHOS

RESPUESTA

LISTADO DE ESCOMBRERAS EN LA PROVINCIA DE MANABÍ					
CANTÓN	UBICACIÓN	DISTANCIA DE LA POBLACIÓN	CAPACIDAD	ESTADO	VOLUMEN A DISPONERSE
Portoviejo	Vía a Portoviejo- Manta, sector La Solita	1,5 Kmn	150.000	OPERATIVA	450.000
	MTOP Picoaza	3,5 Km	150.000	COMPLEMENTARIA	
Manta	Vía a San Mateo	3 Km	150.000 m3 hasta 300.000m3	OPERATIVA	
Pedernales 184.000 (Miduvi)	Vía a Pedernales-Jama	5 Km	100.000 m3	OPERATIVA	
	Vía a La Concordia	Pendiente	80.000 m3	NO OPERATIVAS	
	Vía a Cojimíes	Pendiente	80.000 m3	NO OPERATIVAS	
Chone	en actual botadero			OPERATIVA	Se está disponiendo en terrenos valdíos de ciudadelas 30 de marzo, ciudadela esmeraldas, vía a la parroquia boyaca
Jama	Sector Río Antiguo Tamarindos		500000	OPERATIVA	
	rio antiguo Sector Filomena				
Rocafuerte	Y de Rocafuerte, sector Crucita.		80000	OPERATIVA	
Montecristi	Al costado del cementerio de Montecristi (terreno municipal)	1Km	700000	OPERATIVA	
San Vicente	Botadero Municipal			OPERATIVA	poco material generado y totalmente desalojado

MTT 9

DISTRIBUCIÓN DE TEXTO UNIFICADO DE LEGISLACIÓN DEL MEDIO AMBIENTE (TULAS)	
CANTONES	NÚMEROS TULAS ENTREGADAS
PEDERNALES	2 ALBERGUE EN EL COLEGIO TÉCNICO
	1 COE
	1 CUERPO DE INGENIEROS
	4 ALBERGUE VILLEGAS
	2 EN EL NUEVO TERMINAL
	2 COLEGIO 31 DE MARZO
	3 ALBERGUES DE LA CRUZ ROJA
TOTAL	15
CANOA	5 REFUGIO DE LAS INSTALACIONES DE GESTIÓN DE LA POLÍTICA
TOTAL	5
JAMA	1 JAMA CENTRAL
	3 MATAL
	2 CARPA PILSENER
	2 SAN JUAN
TOTAL	8

EDUCACIÓN AMBIENTAL

- Levantamiento de línea base, para establecer los grupos metas a los cuales se implementará el modelo de educación ambiental.
- Se mantuvo reunión interna de trabajo entre la Unidad de Educación Ambiental – MAE y mesa 9, definiendo hoja de ruta inicial.
- Paralelamente, los técnicos del MAE que se encuentran en territorio realizan capacitaciones en albergues, respecto a la gestión adecuada de los desechos.



MANEJO DE DESECHOS COMUNES

- MAE gestiona a través del CONGOPE el requerimiento de 8 vehículos recolectores solicitados por AME para los cantones: Sucre, Rocafuerte, Chone, Pedernales, Calceta, San Vicente y Muisne. Se realiza seguimiento del requerimiento y se tendrá una confirmación el 02 de mayo de 2016, debido a que la maquinaria se encuentra en campo y se requiere verificar su disponibilidad para el apoyo solicitado.
- La ruta de recolección para desechos comunes se definirá en territorio entre personal técnico de GAD Muisne y MAE, una vez que el vehículo recolector llegue a territorio, queda pendiente para el día 04 de mayo del 2016.
- Se realizó una inspección en conjunto con el MTOP y Policía Nacional en el Km3 de la vía Pedernales – Chamanga, se evidenció que a un costado de la vía se están depositando desechos comunes en un lugar no autorizado, por lo que se procedió a informar al Director de Gestión Ambiental del Municipio de Pedernales, Julio Arteaga, para que tome acciones al respecto. Queda pendiente la confirmación de la limpieza de la zona, por parte del Municipio de Muisne.
- De acuerdo al recorrido realizado en Muisne, se determinó la factibilidad de entregar una tula para PET en el Albergue Salima, el cual está conformado por 400 personas (107 familias), mientras que en el Albergue El Limón se realizó la entrega de una tula y un recipiente para desechos comunes.

DESECHOS SANITARIOS

- Durante la recolección de desechos sanitarios se realizó la socialización a los responsables de las unidades de atención médica sobre la importancia de la gestión adecuada de los desechos comunes y sanitarios.
- Verificación en campo establece que existe un aproximado de 50 % de capacidad disponible en la celda de disposición final de Jama.
- Con fecha 02 de mayo del 2016, se realiza la coordinación respectiva con cooperación internacional del MAE, con el fin de verificar la posibilidad de acceder a fondos internacionales para la dotación de vehículos para la recolección diferenciada y la apertura de celdas de disposición final de desechos sanitarios.

ESCOMBROS

- Con base a las escombreras que van siendo aprobadas, los GAD'S tendrán que actuar sobre éstas en lo relacionado al control de la recolección, transporte y disposición final. Esta acción deberá ser perfeccionada a medida que la situación se vaya normalizando.
- AME coordinará con los GAD'S para generar reportes con una frecuencia mínima de 2 veces por semana. Este reporte deberá contener :
 - o Volumen de escombros retirados (m3)
 - o Lugar o sitio de disposición
 - o Persona o entidad responsable de la escombrera
 - o Se solicitará ayuda a las FFAA.
- Según reporte verbal del técnico del MAE con fuente GAD municipal de Jama, se informó que la disponibilidad es de aproximadamente 50%. Se espera un reporte oficial.
- La gestión de transformadores en los sitios visitados (Chamanga, Pedernales, San Vicente, Bahía de Caráquez y Jama), se encuentra realizada por parte de CNEL. Se debe realizar una inspección referente a la gestión realizada por CNEL en Jama.
- 30 de abril del 2016: En coordinación con representantes del MTOP y Policía Nacional, se verificó que en el Km 2 de la vía Pedernales – Carmen, se ha establecido una escombrera no autorizada, para lo cual se ha solicitado a la Policía Nacional restringir el ingreso de personas y volquetes en el área. La remediación de dicha escombrera ilegal, se iniciará el día lunes 02 de mayo del 2016.
- El GADM Pedernales actualmente cuenta con dos escombreras autorizadas, las mismas que se encuentran en:
 - o Escombrera 1. Ubicado en el Km 1 de la vía Pedernales – Jama (capacidad ~100.000 m3).
 - o Escombrera 2. Ubicado en el Km 1 de la vía Pedernales – Cojimíes (capacidad ~80.000 m3).
- Almacenamiento temporal de chatarra en albergue 2 de Jama, deberá ser gestionado por el Municipio de Jama, se espera el reporte al final del día.



MESA 11: VOLUNTARIADOS - SNGP

ANÁLISIS

Objetivo: Articular los esfuerzos de las diversas expresiones de voluntariado a nivel nacional con la finalidad de procesar adecuadamente el apoyo civil en la gestión de desastres en el marco del estado de excepción.

A continuación se reporta la información de la Mesa Nacional de Voluntariado, de manera acumulativa entre el domingo 17 y el viernes 29 de abril de 2016.

OFERTA, DEMANDA, Y MOVILIZACIÓN DE VOLUNTARIADO					
Número de Voluntarios registrados		Número de requerimientos institucionales	Numero de voluntarios requeridos por instituciones a la Mesa	Número de voluntarios activados	
Mesa de voluntariado (SNGP)	36690	149	8314	Mesa de Voluntariado (SNGP)	6675
SENESCYT	13207			SENESCYT	1738
MSP	3823			Ministerio de Educación	917
ECU 911	341			MSP	1136
Ministerio de Trabajo	2624			Ministerio de Trabajo	880
				MIDUVI	440
TOTAL	56.685				

MTT 11, con corte del 01/05/2016 a las 12H00

INSTITUCIÓN	PUNTO DE ACCIÓN	ACTIVIDADES REALIZADAS	VOLUNTARIOS REQUERIDOS
CUT	QUITO	ESTIBADORES DE CARGAS	4
CONSEJO DE PARTICIPACIÓN CIUDADANA	JAMA / BAHÍA / CALCETA / CANOA / QUITO	ESTIBADORES DE CARGAS	55
ECU 911	QUITO	PARA CALL CENTER (DE 40 A 45 AÑOS PSICÓLOGOS, ADMINISTRADORES Y DISPONIBILIDAD TIEMPO COMPLETO)	30
FUERZAS ARMADAS	MANTA / PORTOVIEJO / QUITO / PIFO	CARGA Y DESCARGA DE DONACIONES Y ARMAR KITS	3.262
MIDUVI	MANTA / ESMERALDAS	ESPECIALISTAS DE DEMOLICIÓN Y MAQUINARIA	40
MIES	MANTA / PORTOVIEJO / PEDERNALES / ESMERALDAS / TABABELA / MACHACHI / TAMBILLO / QUITO / TABABELA	CARGA Y DESCARGA DE DONACIONES Y ARMAR KITS	3379
MINISTERIO COORDINADOR DE SEGURIDAD	MANTA / TABABELA	ESTIBADORES DE CARGAS	300
MINISTERIO DE EDUCACIÓN	MANTA / PORTOVIEJO / PEDERNALES / SAN VICENTE / CALCETA / JAMA / BAHÍA DE CARAQUEZ / ESMERALDAS / MUISNE / SAN LORENZO / GUAYAQUIL / SAN BORONDON / SANTA ELENA / BABAHOYO / SANTO DOMINGO / ELOY ALFARO / QUININDE / CHONE / PEDERNALES / CANOA / QUITO	ING. CIVILES, ARQUITECTOS, TÉCNICOS DE EVALUACIÓN, ING. ESTRUCTURALES, CARGA Y DESCARGA, ARMAR KITS	686
MINISTERIO DE TURISMO	MANTA / CANOA / PEDERNALES	ING. CIVILES ESTRUCTURALES	68
SNGP	QUITO	RECAUDACIÓN DE PROVISIONES, ARMAR KITS, CARGA Y DESCARGA.	450
COOPERACIÓN INTERNACIONAL	GUAYAQUIL	CARGA Y DESCARGA DE DONACIONES	40
TOTALES			8.314

MTT 11, con corte del 01/05/2016 a las 12H00