



Este Informe fue elaborado por el equipo Técnico Secretaría de Gestión de Riesgos (28/04/2016, 19h00).

I. INFORMACIÓN GENERAL

Los niveles de coordinación y respuesta del Sistema Nacional Descentralizado de Gestión de Riesgos, SNGR están operativos a través de las estructuras de los Comités de Operaciones de Emergencia (COE) Nacionales, Provinciales y Cantonales. Todos los COE se encuentran activos para movilización de recursos.

SGR se encuentra coordinando el funcionamiento de los COE's nacional, provincial y cantonales. La sistematizando la información a nivel nacional la realiza la Dirección de Monitoreo de la SGR. Se ha desplegado personal para levantar necesidades en la zona afectada y canalizar ayuda humanitaria de la mejor manera.

Mesa ACCESO AL AGUA: A medida que se ha venido restableciendo el servicio de energía eléctrica, también se han podido poner operativos los sistemas de agua potable de la Provincia de Manabí, se ha movilizado un contingente de tanqueros y plantas potabilizadoras para suplir la demanda.

Mesa SALUD E HIGIENE: Según el MSP se han presentado hasta el momento 30.073 atenciones en salud. Plan de intervención y control de enfermedades transmitidas por vectores en ejecución.

Mesa INFRAESTRUCTURA Y REHABILITACIÓN: Se han rehabilitado toda la red vial nacional afectada por el sismo. En los reportes anteriores las cifras de edificaciones dañadas fueron levantadas de las evaluaciones iniciales rápidas. Desde el día 22 de abril el MIDUVI en conjunto con la SGR, se inició el censo a detalle de daños en edificaciones. Vía Alóag - Santo Domingo afectada en el sector Alluriquín por causas ajenas al sismo.

Mesa ATENCIÓN INTEGRAL A LA POBLACIÓN: Según el Ministerio de Inclusión Económica y Social, al día 28 de abril, se encuentran activados 47 albergues y 61 refugios, con un total de 5.396 familias y 22.421 personas. Se ha identificado 1.036 personas con Discapacidad, de las cuales 287 están en albergues y 173 con familias acogientes.

Mesa SEGURIDAD INTEGRAL DE LA POBLACIÓN: Recursos desplegados de Fuerzas Armadas 14.144 efectivos, Policía Nacional 8.827 efectivos en la zona afectada.

Mesa PRODUCTIVIDAD Y MEDIOS DE VIDA: Se han realizado evaluaciones iniciales por todos los sectores y se están tomando medidas para restaurar los medios de vida.

Mesa INFRAESTRUCTURA ESTRATÉGICA: Del 17 al 27 de abril, el porcentaje de cobertura de electricidad en la provincia de Manabí se ha incrementado al 94%. En el sector hidrocarburífero, el despacho de combustibles: Gasolina, Diésel y Gas de Uso Doméstico (GLP) a nivel nacional está garantizado. La operatividad del servicio móvil avanzado (voz, texto, datos) es de 94%.

Mesa EDUCACIÓN, CULTURA, PATRIMONIO Y AMBIENTE: Se ha evaluado las afectaciones en instituciones educativas, universidades y bienes patrimoniales. Hasta la fecha se contabilizó un total de 560 escuelas afectadas.

Mesa MANEJO DE DESECHOS: Para la gestión de desechos sólidos, los GADs identificarán los sitios susceptibles de ser rellenos, para lo cual se utilizarán los escombros provenientes de las mamposterías.

Mesa VOLUNTARIADO: 53.858 voluntarios registrados de diferentes Instituciones, de los cuales se encuentran activos 11.463 total.



Fuente: (1) FISCALIA, (2) MTT5 DINASED (3) MTT2 (4) MTT4 CCFFAA (5) USAR SGR (6) MTT 7.* Se validará hasta 24/04/2016

*Personas Heridas y atendidas en las primeras 72 Horas

Mediante el Decreto Presidencial No. 1001 del 17 de abril del 2016 se Declara el estado de excepción en las provincias de Esmeraldas, Manabí, Santa Elena, Santo Domingo de los Tsáchilas, Los Ríos y Guayas, por los efectos adversos de este desastre.



Se han declarado 6 Provincias en Emergencia: Esmeraldas, Santo Domingo, Manabí, Guayas, Los Ríos y Santa Elena.

Se declaró Alerta Roja en las 6 Provincias en Emergencia: Esmeraldas, Santo Domingo, Manabí, Guayas, Los Ríos y Santa Elena.

Mediante el Decreto Presidencial No. 1002 del 18 de abril del 2016 se Declara la ampliación del Decreto Ejecutivo 1001, en el sentido de que la MOVILIZACIÓN es para todo el territorio nacional; y, además se dispone las requisiciones a las que haya lugar para solventar la emergencia producida.

II. AFECTACIÓN

AFECTACIONES HUMANAS

	Cantón	Personas Fallecidas	Personas desaparecidas
ESMERALDAS	Muisne		1
	Eloy Alfaro		
	Atacames		
	Esmeraldas		
	Río Verde		
	San Lorenzo		
	Subtotal		1
MANABI	Portoviejo	133	12
	Manta	208	7
	Pedernales	171	5
	San Vicente	39	1
	Chone	6	
	Bolívar	9	
	El Carmen	8	
	Jama	29	
	Sucre	29	
	Rocafuerte	6	
	Flavio Alfaro	6	
	Puerto López		1
	Jipijapa		
	Tosagua	1	
	Subtotal	645	26
SANTO DOMINGO	Santo Domingo	4	
	La Concordia	1	
	Subtotal	5	
GUAYAS	Guayaquil	3	
	Daule	2	
	Samborondón	2	
	Subtotal	7	
LOS RÍOS	Vinces		
	Babahoyo		1
	Urdaneta		2
	Subtotal	0	3
PICHINCHA	Quito	1	

	Rumiñahui		
	Subtotal	1	
CHIMBORAZO	Colta	1	
	Subtotal	1	
SANTA ELENA	Santa Elena		1
	Subtotal	0	1
NAPO	Tena		1
	Subtotal	0	1
EL ORO	Balsas		1
	Subtotal	0	1
	TOTAL	659	33

*Fuente DINASED, 28-04-2016 Corte 18:00

PERSONAS CON DISCAPACIDAD AFECTADAS

La Secretaría Técnica para la Gestión Inclusiva en Discapacidades informa:



MESA 1: ACCESO Y DISTRIBUCIÓN DE AGUA - SENAGUA

ANÁLISIS

- INFRAESTRUCTURA HIDRÁULICA MULTIPROPÓSITO

Algunas afectaciones menores, están siendo evaluadas para realizar una cuantificación de los daños. En un cálculo realizado de manera aproximada, se tiene un valor de USD \$1.7 millones como afectación. Las presas Poza Honda y La Esperanza, se operan de manera manual debido a la ausencia de energía eléctrica; esta situación, no implica problema alguno.

- SITUACIÓN DE LOS SISTEMAS DE AGUA POTABLE MUNICIPALES

ESMERALDAS

La Empresa de Agua Potable y Alcantarillado San Mateo (EAPA San Mateo), que opera en los cantones de Esmeraldas, Atacames y Río Verde informa que la operación se suspendió temporalmente por falta de energía eléctrica; sin embargo, se cuenta con tanqueros y colaboración con Petroecuador para el abastecimiento de agua potable.



En Muisne, esta Cartera de Estado realizó una evaluación del sistema de agua potable hace poco más de 1 mes por solicitud del Ministerio Coordinador de Seguridad y la Secretaría de la Política; en dicho informe, se determinó que el abastecimiento en cantidad y calidad de agua en la isla es muy precario debido al inadecuado sistema de pozos de agua para consumo y pozos sépticos. La solución integral, alcanza un valor superior a los USD\$14 millones, dentro de los cuales se destaca la rehabilitación integral del sistema de alcantarillado sanitario y pluvial, así como la provisión de agua desde una fuente segura en continente.

En la parroquia de Chamanga, se pudo constatar que el sistema de agua potable de la localidad dejó de funcionar hace aproximadamente 6 años debido a la falta de mantenimiento; posteriormente y hasta la presente fecha, el abastecimiento se lo realiza a través de tanqueros.

En Atacames se reporta un daño en una toma de agua en un hidrante que dificulta la entrega de agua segura.

MANABI

La provincia de Manabí ha sido la más afectada por el sismo, se ha realizado una evaluación provisional de daños a la infraestructura de agua potable (no alcantarillado) de los sistemas. Se conoce que se requieren aproximadamente USD\$49,2 millones para los sistemas existentes. Además, se han evaluado los nuevos proyectos que deberán construirse y que cuentan con la respectiva viabilidad técnica, otorgada antes del terremoto.

Operatividad de plantas de potabilización				
CANTONES	ESTADO	% OPERACIÓN		
		PLANTA POTABILIZACIÓN	CONDUCCIÓN PRINCIPAL	LINEAS DE DISTRIBUCION
CHONE	La planta potabilizadora se encuentra operando; sin embargo la línea de conducción está afectada por lo que el GADM de Chone realizó un bypass hacia las líneas de distribución. Se están realizando trabajos de reparación.	100%	0%	50%
MANTA	Las plantas potabilizadoras de El Ceibal y Colorado ya están operando en la misma situación que antes del sismo. Colorado opera a un 40% de su capacidad debido a la falta de caudal. Se solventaron los problemas eléctricos y roturas en las conducciones principales.	70%	100%	50%
MONTECRISTI			100%	50%
JARAMIJO			100%	70%
ROCAFUERTE			100%	75%
SUCRE (BAHIA DE CARÁQUEZ)	Sistema La Estancilla: se logró poner en funcionamiento la planta potabilizadora; sin embargo existen roturas en las líneas de conducción hasta Tosagua, Sucre, San Vicente, Calceta y Junín.	100%	0%	0%
SAN VICENTE			0%	0%
TOSAGUA			0%	0%
JUNIN			0%	0%
BOLIVAR (CALCETA)			0%	0%
PORTOVIEJO	El sistema 4 Esquinas está operando; aún se encuentra en fase de prueba los sistemas de distribución.	100%	100%	70%
PUERTO LOPEZ	Se realizó una inspección, donde se constató que el sistema no tiene daños por causa del sismo; sin embargo, funciona al 50% de su capacidad por problemas operativos desde hace algunas semanas	0%	50%	50%
JIPIJAPA	El sistema se encuentra operativo de forma parcial desde hace 6 meses, adicionalmente se presentaron fallas por temas eléctricos.	50%	50%	50%
PEDERNALES	El sistema de agua potable de Pedernales se encuentra funcionando la conducción, tratamiento (filtros caseta de cloración sin hipoclorito de calcio, no se está potabilizando el agua) y las redes de distribución tienen fugas y por las estructuras de las viviendas colapsadas se encuentre en un 30% funcionando.	30%	30%	30%
JAMA	Se abastece por un sistema de pozos, los mismos que no han podido ser habilitados en su totalidad, la conducción está completamente operativa; sin embargo por la destrucción de la ciudad no se bombeará las redes de distribución	40%	100%	40%
FLAVIO ALFARO	1.400 metros de tubería colapsada, la ciudad cuenta con 3 sistemas, de los cuales 1 se puede rehabilitar gracias al restablecimiento de la electricidad, las dos plantas restantes están inhabilitadas debido a daños estructurales en las líneas de conducción.	30%	30%	30%

MTT1, 26 de abril 2016 con corte a las 13h00



SITUACION DE LOS PRINCIPALES SISTEMAS DE AGUA POTABLE EN MANABI							
PLANTAS	Localización	Poblaciones Servidas	COMPONENTES DEL SISTEMA				
			CAPTACION	IMPULSION	PRODUCCION	CONDUCCION	COBERTURA
CEIBAL	Km. 18 Vía Portoviejo - Crucita	Manta (Manta)	100%	100%	100%	100%	75%
		Rocafuerte (Rocafuerte)	100%	100%	100%	100%	75%
		Jaramijó (Jaramijo)	100%	100%	100%	100%	70%
		San Clemente (Sucre)	100%	100%	100%	100%	50%
		San Jacinto (Sucre)	100%	100%	100%	100%	50%
		Crucita (Portoviejo)	100%	100%	100%	100%	50%
4 ESQUINAS	Portoviejo	Portoviejo (Portoviejo)	100%	100%	100%	100%	75%
ESTANCILLA	Vía Tosagua-Calceta	Calceta (Bolívar)	100%	100%	100%	0%	0%
		Tosagua (Tosagua)	100%	100%	100%	0%	0%
		Bahía (Sucre)	100%	100%	100%	100%	0%
		Junín (Junín)	100%	100%	100%	0%	0%
		San Vicente (San Vicente)	100%	100%	100%	0%	0%
GUARUMO	Honorato Vasquez (a 5 km. De Poza Honda)	Santa Ana (Santa Ana)	100%	100%	100%	100%	100%
		Noboa (24 de Mayo)	100%	100%	100%	100%	100%
SAN MANUEL	Vía 24 de Mayo-Jipijapa	Jipijapa (Jipijapa)	100%	100%	50%	50%	50%
AYAMPE	Ayampe	Ayampe	100%	100%	0%	50%	50%
		Puerto Lopez	100%	100%	0%	50%	50%
		Machalilla	100%	100%	0%	50%	50%
COLORADO	Vía Manta-Montecristi	Manta (Manta)	100%	100%	40%	40%	40%
		Montecristi (Montecristi)	100%	100%	40%	50%	50%
CHONE	Chone	Chone	100%	100%	100%	100%	50%

MTT1, 26 de abril 2016 con corte a las 13h00

RESPUESTA ESMERALDAS

La Secretaría del Agua, en un esfuerzo conjunto con la EAPA San Mateo y la EP Petroecuador, maneja un contingente de 10 tanqueros que abastecen de agua potable a toda la zona sur de Esmeraldas, abasteciendo desde la planta potabilizadora ubicada en la ciudad de Esmeraldas a través del cual se vienen entregando alrededor de 400.000 litros diarios a las zonas afectadas.

En Muisne, esta Cartera de Estado realizó una evaluación del sistema de agua potable hace poco más de 1 mes por solicitud del Ministerio Coordinador de Seguridad y la Secretaría de la Política; en dicho informe, se determinó que el abastecimiento en cantidad y calidad de agua en la isla es muy precario debido al inadecuado sistema de pozos de agua para consumo y pozos sépticos.

En el análisis de la rehabilitación del sistema de Muisne se ha definido una necesidad de presupuesto de **USD\$ 1,25 millones** para agua potable y **USD\$ 250 mil** para rehabilitar los sistemas de recolección y tratamiento de aguas residuales. Además, se han analizado algunos proyectos nuevos presentados para la zona de Muisne que requieren un presupuesto de aproximadamente **USD\$ 13 millones**.

El 23 de abril, se logró poner en operación una planta potabilizadora móvil (capacidad 0,5 l/s) en la localidad de Maldonado (punto intermedio entre Muisne y Chamanga). Esta planta servirá para atender a más de 2000 personas por día con una dotación aproximada de 20 litros por habitante por día.

En coordinación con el MAE, se está abasteciendo a los puntos prioritarios establecidos como albergues y centros de salud.

MANABÍ

Están operando 13 plantas de tratamiento de agua potable móviles, ubicadas en los sitios más críticos y que han permitido abastecer con líquido vital a la mayor parte de la población afectada; junto a este contingente, más de 90 tanqueros de municipios, empresas privadas, empresas públicas y personas particulares han apoyado en este despliegue.

De manera complementaria, 6 plantas nuevas están ya en territorio y están próximas a instalarse, en los siguientes días previa evaluación de requerimientos y disponibilidad de fuente cercana de agua cruda.

Se ha priorizado la entrega de agua por tanqueros en zonas rurales de Portoviejo, Manta, Junín, Rocafuerte, Pedernales, Calceta, San Vicente, Canoa, Bahía de Caraquez, Tosagua. Se atendieron 26 UPC y 19 albergues con la red pública y 2 UPC bajo pedido.



Hasta el día 27/04/16 están operando 20 plantas de tratamiento de agua potable móviles, ubicadas en los sitios más críticos y que han permitido abastecer con líquido vital a la mayor parte de la población afectada; junto a este contingente, más de 92 tanqueros de municipios, empresas privadas, empresas públicas y personas particulares han apoyado en este despliegue.

De manera complementaria, 1 planta se instalará en San Isidro y en los siguientes días entrará en funcionamiento, previa evaluación de requerimientos y disponibilidad de fuente cercana de agua cruda.

PLANTAS MÓVILES EN OPERACIÓN			
ORD.	ORIGEN	UBICACIÓN	CAPACIDAD [m3/h]
1	FFAA - CEE	PEDERNALES - RIO TACHINA	4
2	FFAA - CEE	PEDERNALES - RIO TACHINA	4
3	CIVIL – SR. GODOY	JAMA - RÍO SAN JOSÉ	7,2
4	FFAA - CEE	JAMA - RÍO SAN JOSÉ	4
5	FFAA - CEE	CANOA	4
6	FFAA - CEE	F. M MANABÍ - RÍO DE ORO	4
7	FFAA - CEE	F. M MANABÍ - RÍO DE ORO	4
8	DONACIÓN ARGENTINA	F. M MANABÍ - RÍO DE ORO	4
9	FFAA-CEE	CHONE	4
10	DONACIÓN CANADIENSE	F. M MANABÍ - RÍO DE ORO	2,4
11	DONACIÓN FRANCESA	CHARAPOTO	1
12	DONACIÓN FRANCESA	CALCETA	1
13	SENAGUA	MALDONADO - MUISNE	1,8

MTT1, 26 de abril 2016 con corte a las 13h00

MESA 2: PROMOCION DE LA SALUD, SANEAMIENTO E HIGIENE - MSP

ANÁLISIS

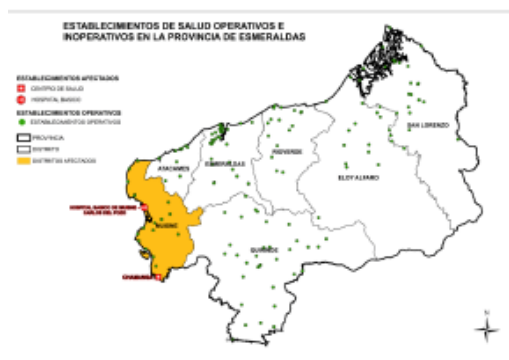
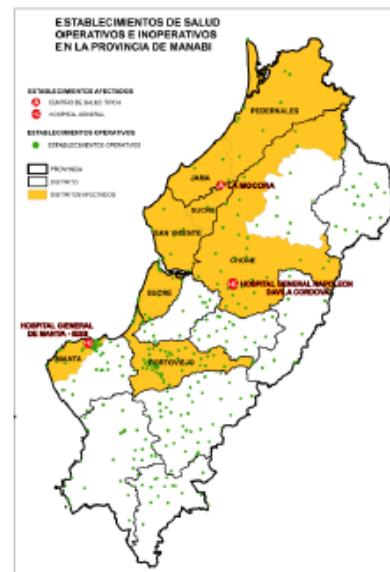
Consolidado de atención de salud

	ATENCIONES
MSP	23996
IESS	3389
ISSFA	2590
ISSPOL	98
TOTAL	30073

AFECTACIÓN A LA INFRAESTRUCTURA DE SALUD

ESTABLECIMIENTO AFECTADO	ESTADO
Centro de Salud La Mocora	INOPERATIVO
Hospital General de Chone - Napoleón Dávila Córdova	INOPERATIVO
Hospital General de Manta - IESS	INOPERATIVO

Fuente: Dirección Nacional de Infraestructura
Corte 21-04-216



ESTABLECIMIENTO AFECTADO	ESTADO
Centro de Salud Chamanga	INOPERATIVO
Hospital Básico Carlos del Pozo	INOPERATIVO

Fuente: Dirección Nacional de Infraestructura
Corte 21-04-216

EQUIPOS DESPLEGADOS A TERRITORIO

EQUIPOS DESPLEGADOS A TERRITORIO	N° EQUIPOS	N° PERSONAS	FECHA DE SALIDA	FECHA REGRESO	ACTIVIDADES
Dirección Nacional de Infraestructura	1	1	24/04/2016		Evaluar infraestructura y funcionalidad de los establecimientos de salud
Dirección Nacional de Vigilancia Epidemiológica	1	3	24/04/2016		Levantar información en campo de Fichas EPI 1, EPI 2, EDAN Solicitar información y participar del ECU Elaborar boletín epidemiológico
Dirección Nacional de Estrategias de Prevención y Control	1	1	26/04/2016	01/05/2016	Flujo de información para el control vectorial de unidades y albergues
Dirección Nacional de Salud y Ambiente	1	3	18/04/2016	22/04/2016	Cálculo estimado de generación de desechos por unidad (Pedernales - Jama)
	1	1	18/04/2016	20/04/2016	Toma de muestras de calidad de agua
	1	3	26/04/2016	30/04/2016	Gestión con MAE, GAD el servicio de recolección de desechos
Dirección Nacional de Gestión de Riesgos	5	7	17/04/2016		Levantamiento de EDAN Pedernales
			17/04/2016		Evaluar infraestructura sanitaria de unidades
OPS	1	8	24/04/2016	29/04/2016	Evaluación de infraestructura hospitalaria
			24/04/2016	29/04/2016	Evaluación de los sistemas de agua y saneamiento
			24/04/2016	29/04/2016	Gestión de información y movilización de recursos

REPORTE DE ENFERMEDADES TRANSMITIDAS POR VECTORES			
UNIDAD MEDICA	ENFERMEDAD	SEMANA	Nro. PACIENTES
HOSPITAL DE PORTOVIEJO	DENGUE	14	10
		15	5
		16	3
	INFLUENZA "H1N1"	9	1
		9	4
		10	4
		11	3
	IRAG	12	5
		13	3
		14	1
14		1	
HOSPITAL DE MANTA	IRAG	14	1
	DENGUE	15	1
TOTAL	41		



NECESIDADES INMEDIATAS

- Se gestionó con Elena Tamayo COE Portoviejo (fono 0939825605), la entrega de carpas y movilización para la brigada del Hospital San Francisco. a las 17h15 confirma la disponibilidad de carpas y movilización desde el aeropuerto de Manta hasta Pedernales a través de la compañía Esportan car, conductor Javier Pérez (fono. 0980666140). a las 18ho0 nos informa que se suspendió el vuelo y los médicos viajaran mañana. pendiente comunicar a la Sra. Elena Tamayo que llegaran el 28 de abril a las 7:45 para el tema de movilización a Pedernales.
- El hospital de Riobamba va a realizar una adquisición de insumos médicos el día viernes 28/04/2016 destinados al hospital de Chone para posterior distribución al Hospital del Día Jipijapa, pendiente monitorear este pedido.

RESPUESTA

Transporte sanitario		
Transporte sanitario	MSP (Manabí)	23
	MSP movilizadas (otras prov)	7
	IEES APH	15
	Otras	4
TOTAL		49

LISTADO DE AMBULANCIAS QUE ESTAN BRINDANDO SOPORTE EN ZONA DE IMPACTO						
ORIGEN	UNIDAD MEDICA	NOVEDADES	ACTIVIDAD	UBICACIÓN ACTUAL	PERSONA DE CONTACTO	TELÉFONO DE CONTACTO
Guayas	Ambulancia Milagro	Reporta daño en bandas de rodamiento, sirena y balizas	Atención Pre-hospitalaria y transporte secundario medicalizado	Manta	Santiago Goyes	992881465
Guayas	Ambulancia Teodoro Maldonado					
Baños de Agua Santa	Ambulancia Baños					
Riobamba	Ambulancia Riobamba			Portoviejo	Ciro Farfán	984748420
Guayaquil	Ambulancia Bucáy					
Guayaquil	Ambulancia Central Guayas					
Pichincha	Ambulancia Tabacundo					
Pichincha	Ambulancia La Ecuatoriana					



DESTINO	UNIDADES MÓVILES						TOTAL
	HOSPITA- LES MÓVI- LES	UMG	EMT nivel 1	UMQ	EMT nivel 2	VERIS	
Pedernales		5	5				
Portoviejo	1	2	2		1		
Chone	2				2		
Manta		1	1	2	3 CQ*		
Bahía	1				1		
Sto. Domingo				1	1 CQ		
Muisne		2	2				
Babahoyo		1	1				
Flavio Alfaro		1	1				
Palenque		1	1				
Montecristi		1	1				
Canoa		1	1			1 CMA*	
SUBTOTAL	4	15	15	3	8	1	46

Personal médico del MSP movilizado a terreno	
Integrante MTT2	Número de Personal Médico desplazado a Territorio
MSP	879
IESS	68
PP.NN	23
FF.AA	180
Total	1150

PERSONAL ASIGNADO PARA CONTROL DE ENFERMEDADES TRANSMITIDAS POR VECTORES PROVINCIA DE ESMERALDAS

LOCALIZACION DISTRITAL	DESCRIPCION DEL DISTRITO	CODIGO DISTRITO	VISITADOR - ABATIZADO R	FUMIGADOR		
			Visitadores	Vehículos para la fumigación	Choferes	Fumigadores
ESMERALDAS	ESMERALDAS	08D01	33	4	4	20
ELOY ALFARO	ELOY ALFARO	08D02	3	1	1	2
ATACAMES	ATACAMES	08D03	2	1	1	2
	MUISNE		1	0	0	1
QUININDE	QUININDE	08D04	2	0	0	1
SAN LORENZO	SAN LORENZO	08D05	10	1	1	5
RIO VERDE	RIO VERDE	08D06	4	0	0	2
TOTAL			55	7	7	33

PERSONAL ASIGNADO PARA CONTROL DE ENFERMEDADES TRANSMITIDAS POR VECTORES PROVINCIA DE MANABÍ

LOCALIZACION DISTRITAL	DESCRIPCION DEL DISTRITO	CODIGO DISTRITO	VISITADOR - ABATIZADOR	FUMIGADOR		
			Visitadores	Vehículos para la fumigación	Choferes	Fumigadores
PORTOVIEJO	PORTOVIEJO	13D01	28	1	1	10
MANTA-JARAMIJO- MONTECRISTI	MANTA	13D02	48			
	JARAMIJO		8	2	2	12
	MONTECRISTI		15			
JIPIJAPA	JIPIJAPA	13D03	5	1	1	5
	PUERTO LOPEZ		0			
SANTA ANA	SANTA ANA	13D04	4			2
	24 DE MAYO		2	1	1	2
	OLMEDO		2			2
EL CARMEN	EL CARMEN	13D05	8	1		2
BOLIVAR	BOLIVAR	13D06	6	1	1	2
	JUNIN		0			
CHONE	CHONE	13D07	6	1	1	1
	FLAVIO ALFARO		0	0	0	2
PICHINCHA	PICHINCHA	13D08	3	0	0	0
PAJAN	PAJAN	13D09	4	0	0	0
PEDERNALES	PEDERNALES	13D10	5	1	1	2
	JAMA		0			
SUCRE	SUCRE	13D11	7			
	SAN VICENTE		0	1	1	2
TOSAGUA	TOSAGUA	13D12	2	0	0	2
	ROCAFUERTE					
TOTAL			153	10	9	45



AYUDAS TÉCNICAS ENTREGADAS PARA PERSONAS CON DISCAPACIDAD MANABÍ	
AYUDA TÉCNICA	CANTIDAD
BASTON DE RASTREO	1
ANDADORES ADULTO SIN RUEDAS	20
BASTON DE 1 PUNTO	111
BASTON DE 4	102
BIDET METALICO	28
PAÑAL DE AUDLTO M	51
PAÑAL DE AUDLTO G	22
PAÑAL DE NIÑO	10
COJIN ANTIESCARAS	12
MULETAS AXILARES	24
MULETAS CANADIENSES	26
SILLAS DE RUEDAS 12"	16
SILLAS DE RUEDAS 14"	14
SILLA POSTURAL INFANTIL	6
TOTAL	443

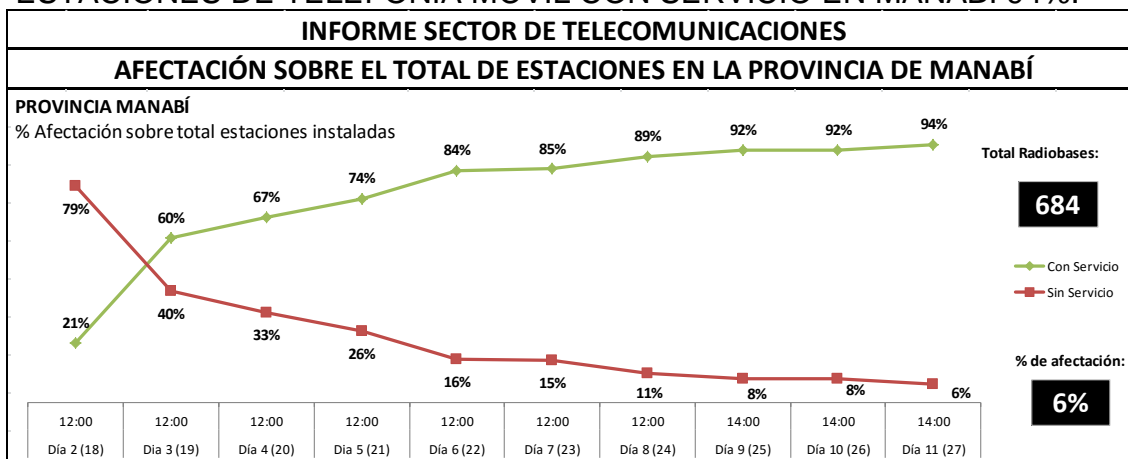
ATENCIONES PSICOLÓGICAS

ACTIVIDADES	CANTIDAD
Atenciones individuales realizadas por los profesionales de psicología	2500
Personas atendidas en modalidad grupal	540
Voluntarios de salud que se trasladan a las zonas afectadas sensibilizados e informados en primeros auxilios psicológicos y autocuidado	347
Unidades móviles de la defensoría del pueblo brindando atención en salud mental con profesionales y voluntarios.	2
Contención emocional y descarga al personal de salud que labora en el SIS-ECU 911, Hospital Verdí Cevallos Balda y Coordinación Zonal de salud 4 así como también a otros funcionarios públicos	

MESA 3: INFRAESTRUCTURA Y REHABILITACION - MTOP

ANÁLISIS

ESTACIONES DE TELEFONÍA MÓVIL CON SERVICIO EN MANABÍ 94%.





Movistar: 94%, CNT: 97%, Claro: 91%

Total de Radiobases de las operadoras: 684 de las cuales 626 están con servicio.

➤ Los 3 operadores tienen SMS gratuitos. Movistar y CNT son ilimitados a nivel nacional. Claro son gratuitos hasta 1000 mensajes para las zonas afectadas.

➤ **CNT:**

- CNT en el cantón Jama instaló estación móvil operativa con un rango estimado de cobertura de 3 a 5 km.
- Se trasladaron 40 puntos de servicio emergente - PSE de telefonía móvil, a las provincias de Manabí y Esmeraldas. 9 están operando y el resto serán instalados paulatinamente.
- Se pusieron en funcionamiento tres líneas, sin costo, y un generador eléctrico para uso comunitario, en el Sector de Pedernales (Eloy Alfaro y Pedernales, diagonal al Parque Central). Similares carpas serán instaladas en Manta, Portoviejo y próximamente en Jama.
- Se activó, a todos los usuarios de CNT móvil prepago, el servicio de WhatsApp, de forma gratuita.
- Se procedió con la optimización del servicio pasa saldo, por el que los clientes pueden transferir minutos a sus seres queridos que se encuentran en las zonas de emergencia. Este servicio se activa enviando un SMS al 222 con el número del beneficiado y monto a transferir.
- Se implementaron tres estaciones de internet WIFI gratuito, en la zona del Parque Central de Pedernales.
- Se entregaron chips gratuitos prepago en Jama, con acceso a Facebook, WhatsApp y SMS libres.

➤ **Movistar:**

- Telefónica España habilitó a los usuarios de ese país un bono de 120 minutos gratuitos para llamadas a Ecuador.
- **Movistar** pone a disposición de la población un servicio gratuito de comunicación de **telefonía satelital** denominado puntos de servicio emergente (PSE). 27 están operando en Manabí: Manta, Calceta, Portoviejo, Pedernales, Junín, Bahía, San Vicente, Chone, Sucre y Montecristi; y en Esmeraldas: Esmeraldas, Muisne, Chamanga, Atacames, Súa y San Lorenzo, priorizando en centros de salud y albergues.
- **Los (PSE) prestan servicios como:** prestan servicios como: recarga de terminales, 6 teléfonos con llamadas gratuitas, adicional un teléfono satelital de manera gratuita.
- **Se reparó cortes de fibra en varios tramos:** Babahoyo-Milagro, Manta-Jipijapa y Pedernales. Falta un tramo Portoviejo-Pichincha.
- **Ha instalado 2 radiobases móviles:** 1 en Portoviejo, (operativa), y otra en Pedernales (en proceso de instalación).
- **Entregó 83 teléfonos satelitales**
- Además, llegó un contingente de 6 bomberos especializados en desastres.

➤ **Claro:**

- Instaló **cuatro puntos de servicio emergente (PSE) en Manabí**, uno en Manta ubicado en el Manta Shopping, y el otro en



Portoviejo ubicado en el Paseo Shopping Portoviejo. Se brinda servicio de recarga de batería, voz, red vía satélite, cambio y recambio de Chip y suministro de agua.

AFECTACIONES TRANSPORTE

Se han habilitado todos los accesos a las zonas de afectación, con maquinaria propia del MTOP y maquinaria de empresas contratistas, empresas y personas voluntarias. Esta información está en constante actualización de acuerdo a las afectaciones que se producen en la RVE. Mediante la Policía Nacional se coordina el apoyo para control de tráfico en puntos críticos de la Red Vial Estatal (Vías habilitadas un solo carril).

INFORMES DE VÍAS INHABILITADAS - MTOP	
PROVINCIAS	TRAMO
BOLÍVAR	CHILLANES - BUCAY
CHIMBORAZO	HUIGRA - PIEDRERO
PICHINCHA	ALÓAG - SANTO DOMINGO
AZUAY	VÍA CUENCA- MOLLEURO - EL EMPALME
LOJA	VÍA LOJA - CUENCA0

Afectación de Aeropuertos y Puertos

INFRAESTRUCTURA	PROVINCIA	AEROPUERTO/PUERTO	ESTADO
PUERTOS	MANABÍ	Autoridad Portuaria de Manta	Operativo con limitaciones

EVALUACIONES DE PUENTES			
EVALUACIONES	TOTAL	EVALUADOS A 24.04.2016	PORCENTAJE
PUENTES EN MANABI	125	38	30
PUENTES EN GUAYAS	126	10	8

- Diagnóstico general: Las áreas más afectas, identificadas por los geólogos son: San Vicente Briceño Pedernales, San Vicente San Isidro, San Isidro Chone.
- Recomendaciones generales: En zonas de relleno se han presentado los mayores daños, para lo cual será requerido estabilizar esos taludes con el fin de prevenir mayores afectaciones a la RVE.
- Se recomienda también comenzar por estabilizar taludes mayores a 30 metros en macizos rocosos bien fracturados



RESUMEN MAQUINARIA Y EQUIPOS OPERATIVO Y LABORANDO EN LOS DIFERENTES CENTROS DE INTERVENCIÓN EN LA PROVINCIA DE MANABÍ

PROVINCIA	CANTÓN	NÚMERO	MAQUINARIA	Propietario		ACTIVIDAD	
				MTOP	Particular		
Manabí	BAHIA	1	EXCAVADORA		CATERPILAR	LIMPIEZA DE DERRUMBES	
		1	EXCAVADORA		DITECA	LIMPIEZA DE DERRUMBES	
		4	VOLQUETA		COOP VOLQUETAS PENINSULA DE SANTA ELENA	DESALOJO DE DERRUMBES	
		2	VOLQUETA		FOPECA	DESALOJO DE DERRUMBES	
	CALCETA	1	CARGADORA	MTOP MANABI			LIMPIEZA Y DESALOJO DE DERRUMBES
		2	CAMA BAJA		ODORISIO		TRASLADO DE EQUIPO Y MAQUINARIA PESADA
		4	VOLQUETA		ODORISIO		DESALOJO DE DERRUMBES
		1	CARGADORA		FOPECA		LIMPIEZA Y DESALOJO DE DERRUMBES
		1	EXCAVADORA		FOPECA		LIMPIEZA DE DERRUMBES
		1	TANQUERO		VERDU		TRANSPORTE DE AGUA Y CONTROL DE POLVO
		2	VOLQUETA		FOPECA		DESALOJO DE DERRUMBES
		1	TANQUERO		FOPECA		TRANSPORTE DE AGUA Y CONTROL DE POLVO
		2	EXCAVADORA		ODORISIO		LIMPIEZA DE DERRUMBES
		1	EXCAVADORA		ING JOSE PALACIOS		LIMPIEZA DE DERRUMBES
	CANOA	1	MINI CARGADORA	MTOP LOJA			LIMPIEZA DE DERRUMBES
		2	VOLQUETA	MTOP LOJA			DESALOJO DE DERRUMBES
		1	CARGADORA	MTOP GUAYAS			LIMPIEZA Y DESALOJO DE DERRUMBES
		1	VOLQUETA	MTOP GUAYAS			DESALOJO DE DERRUMBES
		1	CAMA BAJA	MTOP CAÑAR			TRASLADO DE EQUIPO Y MAQUINARIA PESADA
		5	VOLQUETA		EQUITESA		DESALOJO DE DERRUMBES
		1	MOTONIVELADORA		EQUITESA		LIMPIEZA Y DESALOJO DE DERRUMBES
		1	CARGADORA		EQUITESA		LIMPIEZA Y DESALOJO DE DERRUMBES
		1	TRACTOR		EQUITESA		LIMPIEZA
		2	EXCAVADORA		EQUITESA		LIMPIEZA DE DERRUMBES
	JAMA	2	CAMA BAJA		EQUITESA		TRASLADO DE EQUIPO Y MAQUINARIA PESADA
		1	TANQUERO		EQUITRANSA		TRANSPORTE DE AGUA Y CONTROL DE POLVO
		1	EXCAVADORA		CHINA CWE ECUADOR		LIMPIEZA DE DERRUMBES
		1	CARGADORA		CHINA CWE ECUADOR		LIMPIEZA Y DESALOJO DE DERRUMBES
		1	GRUA		CHINA CWE ECUADOR		CUBRIENDO EMERGENCIAS
		1	AMBULANCIA		CHINA CWE ECUADOR		CUBRIENDO EMERGENCIAS
		1	TANQUERO DE COMBUSTIBLE		CHINA CWE ECUADOR		TRANSPORTE DE COMBUSTIBLE PARA EQUIPO Y MAQUINARIA PESADA
		1	CAMION TALLER		CHINA CWE ECUADOR		ASISTENCIA TÉCNICA MECÁNICA
	MANTA	3	CAMA BAJA		CHINA CWE ECUADOR		TRASLADO DE EQUIPO Y MAQUINARIA PESADA
		1	TORRE DE ILUMINACION		CHINA CWE ECUADOR		ILUMINACIÓN PARA TRABAJOS NOCTURNOS
		4	TORRE DE ILUMINACION		EQUITRANSA		ILUMINACIÓN PARA TRABAJOS NOCTURNOS
		2	TORRE DE ILUMINACION		EQUITESA		ILUMINACIÓN PARA TRABAJOS NOCTURNOS
		6	VOLQUETA		VERDU		DESALOJO DE DERRUMBES
		2	EXCAVADORA		VERDU		LIMPIEZA DE DERRUMBES
		1	CARGADORA		VERDU		LIMPIEZA Y DESALOJO DE DERRUMBES
		2	CAMA BAJA		VERDU		TRASLADO DE EQUIPO Y MAQUINARIA PESADA
		1	CAMA BAJA		ENAMI		TRASLADO DE EQUIPO Y MAQUINARIA PESADA
		1	EXCAVADORA		ENAMI		LIMPIEZA DE DERRUMBES
	PEDERNALES	2	CARGADORA		EQUITRANSA		LIMPIEZA Y DESALOJO DE DERRUMBES
		1	CAMA BAJA		EQUITRANSA		TRASLADO DE EQUIPO Y MAQUINARIA PESADA
		1	CARGADORA	MTOP MANABI			LIMPIEZA Y DESALOJO DE DERRUMBES
		1	EXCAVADORA	MTOP MANABI			LIMPIEZA DE DERRUMBES
		1	CAMA BAJA	MTOP AZUAY			TRASLADO DE EQUIPO Y MAQUINARIA PESADA
6		VOLQUETA	MTOP MANABI			DESALOJO DE DERRUMBES	
2		TANQUERO	MTOP MANABI			TRANSPORTE DE AGUA Y CONTROL DE POLVO	
1		TANQUERO	MTOP BOLIVAR			TRANSPORTE DE AGUA Y CONTROL DE POLVO	
1		TANQUERO	MTOP EL ORO			TRANSPORTE DE AGUA Y CONTROL DE POLVO	
1		TANQUERO	MTOP TUNGURAHUA			TRANSPORTE DE AGUA Y CONTROL DE POLVO	
1		CAMA BAJA	MTOP MANABI			TRASLADO DE EQUIPO Y MAQUINARIA PESADA	
2		VOLQUETA	MTOP SANTA ELENA			DESALOJO DE DERRUMBES	
2		TORRE DE ILUMINACION		MEGA REND		ILUMINACIÓN PARA TRABAJOS NOCTURNOS	



RESUMEN DE EVALUACIÓN VISUAL PRELIMINAR DE EDIFICIOS SOLICITADOS POR LAS ENTIDADES				
Provincia	Ciudad	Nombre del Inmueble	Ubicación	Conclusion luego de la inspección visual
Manabi	Manta	Autoridad Portuaria de Manta	Av. 4 de noviembre	Edificio Operativo
Manabi	Manta	Banco Central Museo	Av. 4 de noviembre	Edificio Operativo
Manabi	Manta	SRI - Manta	Av. Flavio Reyes y Av. 22	Edificio Operativo
Manabi	Manta	Escuela de Marina de Pesca	Vía a Barbasquillo	Edificio Operativo
Manabi	Manta	Dirección Regional de los Espacios Acuáticos de Manabí	Av. 4 de noviembre	Edificio No Operativo, realizar análisis estructural.
Manabi	Portoviejo	CNT - Portoviejo	10 de Agosto y Francisco Pacheco	Edificio colapsado en un 40%.

RESPUESTA

POLICÍA NACIONAL coordinó con los Jefes provinciales de Tránsito para la designación del servicio policial para control del tránsito en las vías que conducen a las zonas afectadas priorizando vehículos de asistencia o que transportan material de ayuda a la vez que se realiza un monitoreo del estado de las vías.

MIDUVI con el fin de atender la demanda de soluciones temporales para las familias afectadas por el sismo del 16 de abril, se está desarrollando la normativa para la entrega de bonos de emergencia para alquiler.

Al momento se está evaluando el número de familias afectadas en las distintas zonas, con el fin de obtener una base a intervenir.

Se sigue alimentando la base de datos con la información sobre estimación de afectaciones en la zona de Muisne, para iniciar con el análisis y generación de propuestas.

De acuerdo al MIDUVI y su evaluación geológica de Manabí se han identificado como áreas más afectadas: San Vicente Briceño Pedernales, San Vicente San Isidro, San Isidro Chone y se han realizado las siguientes recomendaciones generales: En zonas de relleno se han presentado los mayores daños, para lo cual será requerido estabilizar esos taludes con el fin de prevenir mayores afectaciones a la RVE. Se recomienda también comenzar por estabilizar taludes mayores a 30 metros en macizos rocosos bien fracturados

MESA 4: ATENCIÓN INTEGRAL - MIES

ANÁLISIS

Población registrada en albergues y refugios

Provincia	REFUGIOS Y ALBERGUES		# Personas	# Familias
ESMERALDAS	45		10197	2497
MANABI	16		11746	2774
SANTO DOMINGO			194	51
SANTA ELENA			30	7
LOS RÍOS			232	63
IMBABURA			7	2
PICHINCHA			6	1
BOLIVAR			9	1
Total general	61		22421	5396

*La población se encuentra en una constante dinámica de movilización, los datos se encuentran en depuración.



Con el fin de poder responder a la demanda, se ha acoplado 8 refugios que pasaron a grado de albergue:

Área nuevo Terminal Terrestre, Sector Villegas (canchas vía El Carmen), Planada o estadio de Canoa, UNASUM, Ex Aeropuerto de Portoviejo, Escuela 3 de Noviembre, Parque Sucre, Jama Central

De acuerdo a la información proporcionada por las FFAA y el MIES se muestra el detalle de Kits entregados con corte 27 de abril.

Kits entregados por FFAA			
Fecha	Kits entregados	Familias atendidas	Personas atendidas
21-abr	19687	19687	78748
22-abr	37594	37594	150376
23-abr	20155	20155	80620
24-abr	10020	10020	40080
25-abr	25197	25197	100788
26-abr	12708	12708	50832
27-abr	22738	22738	
TOTAL	148099	148099	501444

Kits entregados por MIES	
PROVINCIA/ CENTRO POBLADO	KITS
MANABÍ (Sin Manta)	50.820
MANTA	45.300
ESMERALDAS	2.374
TOTAL	98.494

TOTAL KITS ENTREGADOS DESDE EL 17 ABRIL AL 27 ABRIL	246.593
--	----------------

MTT4 MIES, CCFFAA, 28 Abril 2016

RESPUESTA

- **SENAGUA:** Se ha realizado las respectivas coordinaciones con el personal para que llegue agua segura tanto a los albergues como a los refugios.
- **MSP:** Nos informa que en cada refugio cuenta con dos equipos de Atención Integral de Salud EAIS
- **REGISTRO CIVIL:** Se encuentra realizando las actas de defunciones y posteriormente se realizarán brigadas para la obtención de cédulas de ciudadanía.
- **MTT8:** Petro Ecuador dispone de 2000 colchones para donar a albergues en la ciudad de Esmeraldas. Se coordinó transporte y envío.
- **MTT5:** Se trabajó en el protocolo para personas sin acompañamiento de algún familiar
- **SETEDIS:** Se encuentra en el COE Provincial y Nacional realizando seguimiento de personas con discapacidad. Se ha socializado mediante redes sociales, TV, radio etc. la estrategia comunicacional para dar a conocer las medidas de protección para personas con discapacidad en caso de sismos
- **MTT4, UNIVERSIDADES:** En coordinación con las Universidades Central y católica se movilizaron 15 psicólogos para que realicen intervención psicológica. Equipos de atención psicosocial realizan una evaluación psicológica en el territorio de Bahía Pedernales.



- **MTT4: CUERPO DE INGENIEROS:** Presentación de propuesta de campamentos permanentes con OIM.
- **PMA:** Propuesta de metodología para estimación de entrega de kits o tickets con Corporación la Favorita.
- **FUERZAS ARMADAS:** Coordinación de vuelos para funcionarios de instituciones de la MTT4.
- **Ministerio Coordinador de Seguridad:** Reunión con el propósito de coordinar acciones interinstitucionales que permitan contrastar información y contar con una base de datos georreferenciada, sobre las personas damnificadas que se encuentran ubicadas en los albergues.
- **Ministerio Coordinador de Seguridad:** Participación en la reunión convocada por el Ministerio Coordinador de Seguridad, con el propósito de definir acuerdos interinstitucionales para atender el compromiso presidencial: "Programación de albergues, presupuesto y soluciones definitivas".
- **COOPERACIÓN INTERNACIONAL:** Se estableció el grupo humanitario País donde se instauraron varias ONG OSG para poner a disponibilidad los insumos en cuatro ejes prioritarios: ALBERGUES, ALIMENTACIÓN, AGUA Y SANEAMIENTO Y PROTECCIÓN ESPECIAL. Se recibió 5000 kits de alimentos de PMA. Se recibió 70 carpas de ACNUR.

MESA 5: SEGURIDAD INTEGRAL DE LA POBLACION - MICS

ANÁLISIS

PERSONA MOVILIZADO - MICS			
Provincia Destino	Cantón Destino	Institución	Cantidad
ESMERALDAS	ESMERALDAS	FF.AA.	421
MANABÍ	MANABÍ		7919
GUAYAS	GUAYAS		1602
SANTA ELENA	SANTA ELENEA		7
SANTO DOMINGO	SANTO DOMINGO		9
	LOS RÍOS		7
OTRAS JURISDICCIONES	OTRAS JURISDICCIONES		4179
Subtotal			14144
Manabí	Portoviejo*	MJDHC	22
Esmeraldas	Esmeraldas*		10
Santo Domingo de los Tsáchilas	Santo Domingo*		4
Guayas	Guayaquil		4
Los Ríos	Quevedo		3
	Babahoyo		3
Imbabura	Ibarra		3
Carchi	Tulcán		1
Bolívar	Guaranda		2
Manabí	Bolívar - Calceta		20*
Subtotal			52
MANABI	BAHÍA	PPNN	139
	CALCETA		135
	CANOA		125
	JAMA		90
	MANTA		571
	PEDERNALES		1679
	PORTOVIEJO		1125
	CHONE		116
ROCAFUERTE	50		



ESMERALDAS	ESMERALDAS		659
LOS RIOS	QUEVEDO		227
Subtotal			4916
Fuerza Propia			3911
Total			8827
MANABI	PORTOVIEJO	ECU	92
ESMERALDAS	ESMERALDAS	ECU	75
MACHALA	MACHALA	ECU	85
GUAYAS	SAMBORONDON	ECU	106
PICHINCHA	QUITO	ECU	187
Subtotal			545
MANABI, ESMERALDAS	Fiscales	FGE	34
	Secretarios	FGE	11
	Médicos Legales y disectores	FGE	13
	Biólogos forenses	FGE	4
Subtotal			62
TOTAL			23630

VEHÍCULOS MOVILIZADOS – MICS

INSTITUCION	NÚMERO DE VEHÍCULO
FF.AA.	944
PPNN	2420
MJDHC	21
ERPO DE BOMBEROS	25
ANT	1759
FGE	3
ECU (EQUIPOS DE COMUNICACIÓN)	30 HANDI

RESPUESTA

INSTITUCION	ACCIONES
MINISTERIO DEL INTERIOR	Se continua con el Plan de vacunación garantiza el buen estado de salud de los servidores policiales.
	Resguardo policial en zonas afectadas es permanente para garantizar seguridad de comerciantes y ciudadanía.
	En coordinación con PN se siguen abriendo negocios en Pedernales
	En coordinación con PN y FFAA se continua entregando donaciones en Pedernales
	Se dispone reforzar los patrullajes en Pedernales
	La P.N recaptura tres internos de cárcel ,el rodeo fueron recapturados en Manabí
	Representantes de NNUU afirman que se está preparando asistencia para Ecuador de USD72 millones
	Gobernación de Santo Domingo de los Tsáchilas informa que personas damnificadas del fueron llevadas al albergue d la casa d Retiros Juan XXIII y al ex Recinto Ferial
	Autoridades locales acompañan a delegación internacional y embajadores en recorrido por Pedernales
Puesto de Mando Integral opera en Centro Gerontológico de Pedernales	
F.G.E.	La Fiscalía General del Estado realiza la coordinación y dirección de actividades de investigación y técnico jurídicas para la identificación de víctimas mortales, en apoyo con el Sistema Integrado de Investigación, capacidad de reacción ante cualquier delito.
	Se ha movilizado a 46 fiscales, 25 secretarios y 17 médico legistas
	Se reactivó la atención a la ciudadanía en todos los casos de delitos flagrantes. De allí que para la recepción de las denuncias y su judicialización, la Fiscalía General del Estado y las demás instituciones de ese sector habilitaron varios puntos de atención urgente en las ciudades afectadas por el terremoto del pasado 16 de abril.
	Se activó un sistema de reporte de personas desaparecidas, que se puede reportar de tres formas: mediante correo electrónico ingresando al vínculo habilitado en la página web institucional www.fiscalia.gob.ec ; y una tercera opción son las cuentas de Fiscalía en redes social.
Fuerzas Armadas	Realizan actividades de búsqueda y rescate en la zona del desastre.
	Administración y seguridad de los centros de acopio de donaciones
	Transporte terrestre, aéreo y fluvial de ayudas. Distribución de ayudas y kits alimenticios en las poblaciones afectadas.
	Patrullajes de seguridad en las poblaciones afectadas.
	Remoción de escombros en todas las poblaciones afectadas.
	Participación en las diferentes mesas técnicas de trabajo tanto en el Comité de Operaciones de Emergencia Nacional, provinciales y cantonales.



	Preparación de kits de víveres para la población afectada.
	Seguridad en los sectores estratégicos del Estado.
MJDHC	PPL entregados voluntariamente y recapturados 70
	Levantamiento de información de familias que requieren albergue
	Levantamiento de información de bienes para demolición
	Elaboración de normativa integral para el albergue
Agencia Nacional de Tránsito	878 vehículos con traslado de víveres, ropa, medicina, combustible y otros
	527 vehículos con traslado de personal de cruz roja, policía, ejercito, bomberos, voluntarios
	208 vehículos con galones de agua

MESA 6: PRODUCTIVIDAD Y MEDIOS DE VIDA - MCPEC

ANÁLISIS

Afectación Infraestructura Productiva					
PROVINCIA	CANTON	Sector	TIPO DE INFRAESTRUCTURA	DAÑO	
				Parcial	Total
MANABI	PORTOVIEJO	AGRÍCOLA	COLAPSO DE SILO DE LA UNA EN PORTOVIEJO		1
	PEDERNALES	PESCA	PAREDES CUARTEADAS EN LAS OFICINAS DEL VAP	1	
	PEDERNALES	PESCA	INSPECTORIA DE PESCA DE PEDERNALES DESTRUÍDA		1
	PEDERNALES	ACUICOLA	PÉRDIDA DE CUARTO FRIO DE EMPACADORA - MUROS ROTOS EN CAMARONERAS EN PEDERNALES	1	
		MERCADOS MINORISTAS	11 MERCADOS MINORISTAS CON DAÑO ESTRUCTURALES	11	
	BOLIVAR - CALCETA	AGRÍCOLA	CENTRO DE ACOPIO DE CACAO	1	
	CHONE	AGRÍCOLA	CENTRO DE ACOPIO	1	
	ROCAFUERTE	AGRÍCOLA	CENTRO DE ACOPIO DE MAÍZ	2	
	PAJAN	AGRÍCOLA	CENTRO DE ACOPIO DE MAÍZ	1	
	SANTA ANA	AGRÍCOLA	CENTRO DE ACOPIO	1	
GUAYAS	SANTA LUCIA	AGRÍCOLA	UNA BODEGA DE ARROZ - COLAPSÓ UNA PARED PILADORA DE LA UNOSCAL EN SANTA LUCÍA PAREDES CUARTEADAS	1	

FUENTE: INFORME MESA TÉCNICA 6: PRODUCTIVIDAD Y MEDIOS DE VIDA, 28.04.2016, 11h30

Afectación Sectorial					
Provincia	CANTÓN	Sector	Afectación (cultivos, especie)	Área de influencia	Área con afectación
MANABI	BOLIVAR	ACUICOLA	CAMARON		11,00
	COJIMIES		CAMARON		172,00
	PEDERNALES		CAMARON		5677,00
	SANTA ROSA		CAMARON		19,80
	SUCRE		CAMARON		1171,00
ESMERALDAS	ATACAMES		CAMARON		226,00
	MUISNE		CAMARON		5265,00
	ELOY ALFARO		CAMARON		40,00
	ESMERALDAS		CAMARON		73,00
TOTAL AFECTACIÓN NACIONAL					12654,80



Provincia	CANTÓN	Sector	Afectación (cultivos, especie)	Área de influencia (TON)	Área con afectación
MANABI, ESMERALDAS		AGRÍCOLA	MAÍZ	250.000	
MANABI, ESMERALDAS			CACAO	27.000	
MANABI, ESMERALDAS			ARROZ	22.000	
MANABI, ESMERALDAS			CAFÉ	2.300	
MANABI, ESMERALDAS			PLATANO	60.000	
TOTAL AFECTACIÓN NACIONAL				361.300	

Provincia	CANTÓN	Sector	Afectación (cultivos, especie)	Área de influencia (#)	Área con afectación
MANABI		AVÍCOLA	AVÍCOLAS	94	31
		PORCÍCOLAS	PORCÍCOLAS	161	39

FUENTE: INFORME MESA TÉCNICA 6: PRODUCTIVIDAD Y MEDIOS DE VIDA, 28.04.2016, 11h30

Afectaciones MIPRO						
Afectación Industrial						
Provincia	CANTÓN	Total % Afectación por tipo de Industria	CLASIFICACIÓN POR TIPO DE INDUSTRIA		TOTAL EMPRESAS AFECTADAS	
			INDUSTRIA Y ARTESANIA	COMERCIO	EMPRESAS SRI	COMERCIO SRI
MANABI	PORTOVIEJO	57%	5%	90%	92	2598,3
	CHONE	32%	2%	50%	9	374
	MANTA	51%	5%	80%	107	2690,4
	MONTECRISTI	23%	10%	40%	56	168,4
	JAMA	57%	NA	100%	-	47
	FLAVIO ALFARO	28%	NA	50%	-	44,5
	SUCRE	36%	2%	50%	3	182
	PEDERNALES	80%	NA	100%	-	417
ESMERALDAS	ESMERALDAS	3%	NA	5%	-	107
	MUISNE	44%	NA	50%	-	56
LOS RIOS	VINCES	8%	NA	10%	-	35,5
					267	6.720

FUENTE: INFORME MESA TÉCNICA 6: PRODUCTIVIDAD Y MEDIOS DE VIDA, 28.04.2016, 11h30



Afectaciones MDT							
Afectaciones de Servicios - Afectación en Atención a Ciudadano y en Infraestructura Servicio Público							
Infraestructura del Servicio Público	Provincia	Funcionamiento y Atención Servicio Público			Razones No Funcionamiento	Servidores Públicos Afectados	Servicios Afectados
		Habilitado	Inhabilitado	Parcialmente Habilitado			
92 oficinas afectadas en zona de emergencia	Zona de Emergencia Nacional	29%	47%	24%	a) Afectación evidente en infraestructura b) No se registra presencia de personal	1.252	a) Contacto y atención al ciudadano b) Asesoría en minería c) Asesoría a GAD d) Asesoría comercio exterior e) Servicios administración portuaria f) Servicios operativos de almacenamiento o g) Servicios operativos de tránsito aéreo
	Manabí	4%	65%	31%		885	
	Esmeraldas	30%	30%	40%		79	
	Guayas	40%	20%	40%		259	
	Santa Elena	100%	0	0		15	
	Los Ríos	100%	0	0		1	
	Santo Domingo de los Tsáchilas	80%	20%	0		13	

FUENTE: INFORME MESA TÉCNICA 6: PRODUCTIVIDAD Y MEDIOS DE VIDA, 28.04.2016, 11h30

Afectaciones Exportaciones (MCE)								
Provincia	Potencial Afectación		Monto de Posible Afectación Exportaciones	Afectación real por sector y provincia				
	Principales Sectores Exportadores Afectados			Provincia	Sector	No. De Empresas	Funcionamiento	
	SI	NO						
MANABI	40 %	Conservas de atún	USD 4 millones diarios	MANABI	Cacao y Elaborados	2	1	1
	20 %	Camarón		ESMERALDAS	Cacao y Elaborados	1		1
	11 %	Café		MANABI	Alimentos Procesados	2		2
	10 %	Palma		MANABI	Café y elaborados	2	2	
	13 %	Pescado y atún		GUAYAS	Café y elaborados	1	1	
ESMERALDAS	34 %	Conservas	USD 100 mil diarios	MANABI	Pesca	6		6
	30 %	Camarón		TOTAL		14	4	10
	15 %	Palma						
	5%	Cacao						

FUENTE: INFORME MESA TÉCNICA 6: PRODUCTIVIDAD Y MEDIOS DE VIDA, 28.04.2016, 11h30

Afectaciones MTOP			
Red Vial Estatal			
Provincia	Vía	Estado	Descripción
Pichincha	Aloag - Santo Domingo	inhabilitada	
Bolívar	Chillanes Bucay	inhabilitada	
Puerto y Aeropuertos			
Provincia	Puerto	Estado	Descripción
Manabí	Autoridad Portuaria de Manta	Operativo Parcialmente	
Puerto y Aeropuertos			
Provincia	Puerto	Estado	Descripción
Esmeraldas	Aeropuerto Coronel Carlos Concha Torres	Pista Operativa	Daños infraestructura
Sto. Domingo	Aeropuerto Santo Domingo	Estado Operativo	Sin Electricidad
Manabí	Aeropuerto General Eloy Alfaro	Pista Operativa	Colapso de la torre de control y terminal de pasajeros
Sta. Elena	Aeropuerto General Ulpiano Paéz	Operativo	Falla sistema de luces necesarios en la noche
Manabí	Aeropuerto Los Perales San Vicente Bahía	Operativo	Tiene fisura en la cabecera sur



Transporte Terrestre

Manabí

El presidente de la Unión de Cooperativas de Manabí se comprometió a establecer contacto con las distintas cooperativas de las provincias en caso de que se llegara a necesitar, no sin antes manifestar que la dirección provincial de tránsito siempre contó con el transporte de servicio comercial mixto.

Están Activas CTM, Reales Tamarindos, Reina del Camino. En el transporte comercial están trabajando los taxis comerciales

FUENTE: INFORME MESA TÉCNICA 6: PRODUCTIVIDAD Y MEDIOS DE VIDA, 28.04.2016, 11h30

RESPUESTA

2. ACCIONES DE RESPUESTA

MDT	Recopilar información de personas que hayan perdido sus empleos como consecuencia del sismo, en sector privado. En el sector público, debemos registrar servicios públicos suspendidos a partir de la catástrofe, y consecuentemente registro de funcionarios públicos que en este momento no están prestando servicios en entidades públicas.															
	Recuperación Inmediata: 1. Evaluando la disponibilidad de modalidad contractual temporal para poder implementar programas de recuperación como son: Programas de remoción de escombros y reconstrucción de infraestructura comunitaria. 2. Coordinar articulación de la modalidad contractual temporal con afiliación IESS.															
MAGAP	MAGAP a nivel nacional cuenta con 176 vehículos, 12 ambulancias, 500 técnicos, y 2 unidades móviles															
	MANABI	<table border="1"> <thead> <tr> <th>ACCIONES</th> <th>OBSERVACIÓN</th> </tr> </thead> <tbody> <tr> <td>CONTROL DE MERCADOS MINORISTAS</td> <td>Cerrado en Pedernales, Bolívar y Jama</td> </tr> <tr> <td>CONTROL DE MERCADOS MAYORISTAS</td> <td>Control en los mercados mayorista en Quito, Guayaquil, Portoviejo, Santo Domingo. Control de abastecimiento a los mercados de Manabí desde Mayorista de Ambato. Observación no se evidencia compradores de Pedernales y Canoa.</td> </tr> <tr> <td>VERIFICACIÓN DE NUEVOS LUGARES PARA EL COMERCIO</td> <td>Competencia del Municipio. No se registran avances.</td> </tr> <tr> <td>MONITOREO A LOS SISTEMAS DE RIEGO</td> <td>Carrizal Chone y San Ramon en Charapotó en evaluación</td> </tr> <tr> <td>AFECCIÓN AVÍCOLAS</td> <td>Dotación de alimentos</td> </tr> <tr> <td>AFECCIÓN CAMARONERAS</td> <td>En proceso de evaluación</td> </tr> </tbody> </table>	ACCIONES	OBSERVACIÓN	CONTROL DE MERCADOS MINORISTAS	Cerrado en Pedernales, Bolívar y Jama	CONTROL DE MERCADOS MAYORISTAS	Control en los mercados mayorista en Quito, Guayaquil, Portoviejo, Santo Domingo. Control de abastecimiento a los mercados de Manabí desde Mayorista de Ambato. Observación no se evidencia compradores de Pedernales y Canoa.	VERIFICACIÓN DE NUEVOS LUGARES PARA EL COMERCIO	Competencia del Municipio. No se registran avances.	MONITOREO A LOS SISTEMAS DE RIEGO	Carrizal Chone y San Ramon en Charapotó en evaluación	AFECCIÓN AVÍCOLAS	Dotación de alimentos	AFECCIÓN CAMARONERAS	En proceso de evaluación
		ACCIONES	OBSERVACIÓN													
		CONTROL DE MERCADOS MINORISTAS	Cerrado en Pedernales, Bolívar y Jama													
		CONTROL DE MERCADOS MAYORISTAS	Control en los mercados mayorista en Quito, Guayaquil, Portoviejo, Santo Domingo. Control de abastecimiento a los mercados de Manabí desde Mayorista de Ambato. Observación no se evidencia compradores de Pedernales y Canoa.													
		VERIFICACIÓN DE NUEVOS LUGARES PARA EL COMERCIO	Competencia del Municipio. No se registran avances.													
		MONITOREO A LOS SISTEMAS DE RIEGO	Carrizal Chone y San Ramon en Charapotó en evaluación													
AFECCIÓN AVÍCOLAS		Dotación de alimentos														
AFECCIÓN CAMARONERAS	En proceso de evaluación															
MINTUR	MINTUR cuenta con 23 técnicos desplazados															
MANABI	Con fecha 26 de abril de 2016 se desplegó a Manabí 23 técnicos para evaluación de todas las actividades turísticas afectadas. 04 de Mayo se tendrá resultados de esta evaluación.															
MTOPE	MANABI	<table border="1"> <thead> <tr> <th>ACCIONES</th> <th>AVANCE</th> </tr> </thead> <tbody> <tr> <td>Vías: 1141 km se encuentran en Manabí, de manera general toda la red se ha visto afectada, entre los tramos y sub tramos que la comprenden, misma que fue habilitada en 24 horas</td> <td>1141 km se encuentran en Manabí, de manera general toda la red se ha visto afectada, entre los tramos y sub tramos que la comprenden, misma que fue habilitada en 24 horas</td> </tr> <tr> <td>Maquinaria: Se han registrado 225 máquinas, está laborando en la Red Vial Estatal, habilitando la red y la conectividad en toda la provincia.</td> <td>Maquinaria: Se han registrado 225 máquinas, está laborando en la Red Vial Estatal, habilitando la red y la conectividad en toda la provincia.</td> </tr> </tbody> </table>	ACCIONES	AVANCE	Vías: 1141 km se encuentran en Manabí, de manera general toda la red se ha visto afectada, entre los tramos y sub tramos que la comprenden, misma que fue habilitada en 24 horas	1141 km se encuentran en Manabí, de manera general toda la red se ha visto afectada, entre los tramos y sub tramos que la comprenden, misma que fue habilitada en 24 horas	Maquinaria: Se han registrado 225 máquinas, está laborando en la Red Vial Estatal, habilitando la red y la conectividad en toda la provincia.	Maquinaria: Se han registrado 225 máquinas, está laborando en la Red Vial Estatal, habilitando la red y la conectividad en toda la provincia.								
		ACCIONES	AVANCE													
Vías: 1141 km se encuentran en Manabí, de manera general toda la red se ha visto afectada, entre los tramos y sub tramos que la comprenden, misma que fue habilitada en 24 horas	1141 km se encuentran en Manabí, de manera general toda la red se ha visto afectada, entre los tramos y sub tramos que la comprenden, misma que fue habilitada en 24 horas															
Maquinaria: Se han registrado 225 máquinas, está laborando en la Red Vial Estatal, habilitando la red y la conectividad en toda la provincia.	Maquinaria: Se han registrado 225 máquinas, está laborando en la Red Vial Estatal, habilitando la red y la conectividad en toda la provincia.															
MIPRO	MANABI	<table border="1"> <thead> <tr> <th>ACTIVIDAD GENERADA</th> <th>AVANCE</th> </tr> </thead> <tbody> <tr> <td>Algunas solicitudes del sector empresarial (Abril): - Exoneración de anticipo del Impuesto a la Renta que se paga en julio y septiembre. - Exoneración al impuesto a tierras rurales. - Exoneración a la contribución a la super de compañías. - Quitar impuesto salida de divisas al pago de seguro al exterior.</td> <td></td> </tr> </tbody> </table>	ACTIVIDAD GENERADA	AVANCE	Algunas solicitudes del sector empresarial (Abril): - Exoneración de anticipo del Impuesto a la Renta que se paga en julio y septiembre. - Exoneración al impuesto a tierras rurales. - Exoneración a la contribución a la super de compañías. - Quitar impuesto salida de divisas al pago de seguro al exterior.											
ACTIVIDAD GENERADA	AVANCE															
Algunas solicitudes del sector empresarial (Abril): - Exoneración de anticipo del Impuesto a la Renta que se paga en julio y septiembre. - Exoneración al impuesto a tierras rurales. - Exoneración a la contribución a la super de compañías. - Quitar impuesto salida de divisas al pago de seguro al exterior.																



		- Sugieren que se premira a las empresas dar directamente un % del valor del iess directo a los trabajadores para que accedan a crédito. Fuente: Concepción Ocampo, CZ4.	
MCE	MCE ha realizado acercamientos con algunas asociaciones y gremios para establecer una afectación real del aparato productivo de la costa. (Exportaciones). Apoyo en la movilización de contenedores para continuar con la exportación programada. Caso Real: Empacadora DUFFER - Bahía		
MCPEC	<ol style="list-style-type: none"> 1. Se está preparando un plan de crédito, condonación intereses y deudas. 2. Fondos de reactivación e incentivos para re dinamizar economía en lugares afectados. 3. Coordinación de donaciones con el Sector Privado: 6 millones con corte al 18.04.2016 		
MEER	MANABI-CNLEC	ACTIVIDAD GENERADA	AVANCE
		RESTABLECIMIENTO DEL SERVICIO	Jama: 52% Pedernales 60% Sucre 79%
MH	MANABI-ARCH	ACTIVIDAD GENERADA	AVANCE
		AGENCIAS DE DISTRIBUCIÓN	Todas los cantones de la provincia cuentan con centros de distribución.
INSTITUCIONES FINANCIERAS (BNF, CFN, PRIVADAS)	MANABI	ACTIVIDAD GENERADA	AVANCE
		ACTIVACIÓN DE LAS AGENCIAS DEL BNF	En funcionamiento 5 de 13 montecristi, paján el carmén, jipijapa y rocafuerte, en horario de 09h00 a 13h00
		ACTIVACIÓN DE AGENCIAS PUBLICAS Y PRIVADAS	No se cuenta con cajeros automáticos en Rocafuerte y Paján
			FUENTE: INFORME MESA TÉCNICA 6: PRODUCTIVIDAD Y MEDIOS DE VIDA, 28.04.2016, 11h30

MESA 7: EDUCACION, CULTURA, PATRIMONIO Y AMBIENTE - MINEDUC

ANÁLISIS

Afectación en las provincias de Manabí y Esmeraldas (Muisne)		
NIVEL DE AFECTACIÓN	IE	% ESTUDIANTES
Nivel 0 – Sin afectación	1618	67%
Nivel 1 – Daños leves	394	16%
Nivel 2 – Daños Medios	78	3%
Nivel 3 – Daños severos	88	4%
En evaluación	248	10%
TOTAL	2.426	100%

Afectación en Educación Superior					
TIPO	PROVINCIA	NIVEL DE AFECTACIÓN			Total
		Alto	Medio	Bajo	
Instituto técnico / tecnológico	Azuay	0	0	1	1
	Esmeraldas	0	1	1	2
	Guayas	0	0	6	6
	Manabí	0	0	4	4
	Santo Domingo De Los Tsáchilas	0	0	2	2
Universidad	Bolívar	0	1	0	1
	Esmeraldas	0	0	1	1
	Guayas	0	0	3	3
	Los Ríos	0	0	1	1
	Manabí	2	3	1	6
TOTAL		2	5	20	27

PATRIMONIO CULTURAL AFECTADO



PROVINCIA	CATEGORIA	Alto	Medio	Bajo	TOTAL
Azuay	Inmueble	0	3	0	3
Bolívar	Inmueble	1	4	0	5
Cañar	Inmueble	0	0	2	2
Chimborazo	Arqueológico	0	1	0	1
	Inmueble	0	0	1	1
Cotopaxi	Arqueológico	0	1	0	1
	Inmueble	1	2	0	3
Esmeraldas	Archivos	1	0	0	1
	Biblioteca	0	0	1	1
	Museo	1	0	0	1
Guayas	Archivos	0	1	0	1
	Inmueble	1	8	13	22
	Museo	0	3	1	4
Imbabura	Archivos	0	0	1	1
	Inmueble	0	1	0	1
	Museo	0	0	1	1
Manabí	Archivos	2	1	0	3
	Arqueológico	1	1	0	2
	Biblioteca	3	0	0	3
	Inmueble	8	3	2	13
	Museo	2	1	0	3
Pichincha	Archivos	0	1	1	2
	Biblioteca	0	0	1	1
	Inmueble	1	2	2	5
TOTAL		22	33	26	81

DEPORTE					
PROVINCIA	CATEGORÍA	NIVEL DE AFECTACIÓN			TOTAL
		Alto	Medio	Bajo	
Esmeraldas	Estadio	0	1	0	1
Manabí	Coliseo	2	0	2	4
	Estadio		0	5	5
	Complejo	2	1	8	11
Santo Domingo de los Tsáchilas	Ciudad Deportiva	0	1	0	1
TOTAL		4	3	15	22

AMBIENTE				
PROVINCIA	CATEGORIA	NIVEL DE AFECTACIÓN		TOTAL
		Alto	Bajo	
Guayas	Área de Recreación	0	1	2
Manabí	Parque Nacional	0	1	1
	Refugio de Vida Silvestre	1	0	1
Napo	Reserva Ecológica	0	1	1
Pichincha	Refugio de Vida Silvestre	0	1	1
Santa Elena	Área de Producción de Fauna	0	1	1
TOTAL		1	5	6



RESPUESTA

MINEDUC:

- Ministro declaró inicio de actividades escolares en régimen costa, el 2 de mayo de 2016, excepto la provincia de Manabí y Esmeraldas (Muisne).
- En la provincia de Manabí y Esmeraldas (Muisne), desde el 2 de mayo se realizarán actividades recreativas, “Juntos Nos Levantamos”, las cuales se dividen en 3 etapas:
 - Etapa 1: Soporte emocional y actividades recreativas. (2 de mayo)
 - Etapa 2: Educación emocional. (de 2 a 4 semanas)
 - Etapa 3: Educación formal. (inicia 4 de julio)
- Apertura del proceso de sectorización para docentes afectados (aportando al bienestar psicológico y social de los docentes que trabajan en zonas afectadas), el 22 de abril se iniciará el registro de solicitudes para el proceso y dos semanas después, se publicarán los resultados.
- Coordinación con el MIES, SGR Y GAD's Municipales, la apertura de Instituciones Educativas como albergues temporales.

MAE:

- Se dispone de 1.292 metros cúbicos de madera para utilizarse en construcción de infraestructura (albergues-refugios) y ataúdes.
- Se reapertura ingreso a áreas protegidas en la provincia de Guayas, El Oro y Santa Elena.
- Se coordina con Policía Nacional, el resguardo de los albergues de Chamanga del cantón de Muisne, debido al asalto suscitado en horas de la madrugada del 27 de abril de 2016, y hace 3 días en Muisne.
- Evaluación inicial de daños a las instituciones de educación superior y técnica.
- Suspensión de actividades académicas en 5 universidades, como medida de prevención y apoyo a la población afectada.
- Institutos Técnicos y Tecnológicos públicos, iniciarán actividades académicas el 23 de mayo, de acuerdo al cronograma establecido.
- Se conformó comisiones técnicas de trabajo entre Universidades y Escuelas Politécnicas, para trabajar en la provincias de Manabí y Esmeraldas, según los siguientes temas:
 - Salubridad e Higiene Pública
 - Análisis y Evaluación de Estructuras
 - Reconstrucción Urbana y Planificación Futura
 - Análisis de Riesgos Sísmicos
 - Alimentación y Nutrición

MESA 8: INFRAESTRUCTURA ESTRATÉGICA

ANÁLISIS

SECTOR ELÉCTRICO

- Trabajan de todos los frentes, alrededor de 796 técnicos con equipo de apoyo, como: camionetas, canasta, grúas, pertenecientes todos los estamentos del sector eléctrico, que realizan reparaciones mayores en todas las etapas funcionales del sistema.
- **Sistema de Transmisión [230/138 kV]:** Se encuentra operando normalmente al 100% desde el 18 de abril de 2016.
- **Sistema de Subtransmisión [69 kV]:** Se encuentra operando normalmente al 100% desde el 26 de abril de 2016.
- **Sistema de Distribución [MT/BT/AP]:** El sistema de distribución de electricidad [SDE] está repuesto en 93,8%. Las zonas urbanas se encuentran reestablecidas en



mayor parte a excepción de las zonas cero. Se continúan los trabajos de mantenimiento en redes de medio, bajo voltaje y alumbrado público en zonas rurales.

- **Zonas 0:** Existen zonas de desastre acordonadas por personal policial y militar, para evitar riesgos mayores en pérdidas humanas por los trabajos de demolición y remoción de escombros. En los sitios que han sido factibles se ha dotado parcialmente de servicio de alumbrado público.
- Con la energización de la Línea San Vicente – Jama - Pedernales, las poblaciones de **San Vicente, Jama, Pedernales y Canoa** se encuentran servidas desde el Sistema Nacional Interconectado, por ende el 100% de la Subtransmisión a 69 kV se halla operativo. Se toma carga desde las S/E Pedernales y S/E Jama, no siendo necesario operar en isla eléctrica con generación puntual.

PROVINCIA	CANTON	22-abr	23-abr	24-abr	25-abr	26-abr	27-abr
		Porcentaje del Sistema con servicio					
MANABÍ	PORTOVIEJO	93%	94%	94,5%	95,0%	95,5%	95,8%
	24 DE MAYO	94%	95%	96%	96%	96,5%	97,0%
	BOLIVAR (CALCET.	90%	91%	92%	93%	94,0%	95,0%
	CHONE	88%	90%	91%	92%	93,0%	93,5%
	EL CARMEN	100%	100%	100%	100%	100,0%	100,0%
	FLAVIO ALFARO	80%	85%	87%	90%	92,0%	92,3%
	JAMA	20%	30%	40%	41%	50,0%	53,0%
	JARAMIJÓ	91%	92%	93%	94%	94,5%	94,8%
	JIPIJAPA	97%	98%	98,5%	99,0%	99,0%	99,0%
	JUNÍN	91%	92%	93%	94%	94,5%	95,0%
	MANTA	89%	90%	91,5%	92,0%	92,5%	93,0%
	MONTECRISTI	99%	100%	100%	100%	100,0%	100,0%
	OLMEDO	98%	99%	99%	99%	100,0%	100,0%
	PAJAN	98%	98%	98,5%	99,0%	99,5%	99,5%
	PEDERNALES	35%	38%	50%	51%	60,0%	61,0%
	PICHINCHA	100%	100%	100%	100%	100,0%	100,0%
	PUERTO LÓPEZ	100%	100%	100%	100%	100,0%	100,0%
	ROCAFUERTE	98%	98%	99%	99%	99,5%	99,5%
	SAN VICENTE	88%	89%	91%	92%	92,5%	93,0%
	SANTA ANA	98%	99%	99%	100%	100,0%	100,0%
SUCRE (BAHÍA)	73%	74%	75%	76%	79,0%	81,0%	
TOSAGUA	92%	93%	94%	95%	95,5%	96,0%	
PROMEDIO		90%	91%	92%	93%	93,5%	93,8%

SECTOR TELECOMUNICACIONES

PORCENTAJE DE SERVICIO DE TELEFONÍA MÓVIL POR CANTÓN:

- Junín, Paján, Pichincha, Tarqui, Manga del Cura, Puerto López, Tosagua, El Carmen, San Vicente, Jama, San Isidro, 24 de mayo, Jipijapa, Tosagua, Santa Ana, Flavio Alfaro 100%, Montecristi 97%, Manta 90%, Portoviejo 90%, Jaramijó 85%, Pedernales 91%, Rocafuerte 71%, Sucre 93%, , Bolívar 83%. Chone 98%. El sector de telecomunicación tiene una cobertura de 94% en la provincia de Manabí.

SECTOR HIDROCARBUROS

DESPACHO DE COMBUSTIBLES LÍQUIDOS

- En el sector hidrocarburífero, el despacho de combustibles: Gasolina, Diésel y Gas de Uso Doméstico (GLP) a nivel nacional está garantizado.
- En Manabí 92 de las 97 estaciones de servicio trabajan con normalidad.
- En Pedernales, de 3 estaciones, 2 están funcionando con normalidad y disponen de combustible suficiente de diésel y gasolina.



- En Manta de 14 estaciones de servicio, 10 están operando con total normalidad, El Palmar; Ruta del Sol; Petrolíder; Aeropuerto; Ciudad Rodrigo; AMCO; Malecón; Spondylus; Aeropuerto de Primax y Ludazamcor.
- Petroecuador ha mantenido reuniones de coordinación con la ARCH. con el fin de garantizar el abastecimiento de combustible en las zonas de desastre.

GAS LICUADO DE PETRÓLEO (GLP)

- El 27 de abril de 2016, se despachó un vehículo desde Santo Domingo, uno a Montecristi, (204 cilindros), otro en la ruta El Carmen Pedernales (190 cilindros), el tercero exclusivo para Pedernales (170 cilindros) y el cuarto para Cojimíes (200 cilindros), a la ciudad de Manta 378 cilindros, 107 cilindros para San Jacinto y 504 cilindros hacia Bahía de Caráquez y San Vicente, donados por la Fundación FUEL RELIEF FUND.
- En Pedernales se está realizando la venta directa de GLP, rotando por los UPC y luego instalándose en el Estadio Municipal. Todos los días se abastece a Pedernales alrededor de 190 cilindros de GLP.
- 89 de los 97 depósitos de venta al público operan con normalidad; los ocho restantes no se encuentran operativos, de los cuales tres pertenecen a Pedernales, uno a Manta, tres a Portoviejo y uno a Sucre.

RESPUESTA

- En la periferia de la zona cero de Portoviejo, se emprendieron acciones para restablecer el sistema de alumbrado público.
- Instalación de 16 luminarias en el centro de acopio general de Portoviejo, ubicado en la brigada Manabí.
- En la periferia de la zona cero de Manta se emprendieron acciones para restablecer el servicio.
- Se reforzaron los grupos de mantenimiento en Manta, Portoviejo, Bahía de Caráquez, Pedernales, Jama, Calceta y Tosagua, para reforzar los trabajos de bajo voltaje y dar atención con el servicio domiciliario a usuarios que han decidido retornar a sus viviendas que no han sufrido mayor afectación
- ARCH informa que a partir del 21 de abril se realizan operativos de venta de directa de gas licuado de petróleo en varias zonas de la provincia. Se garantiza el normal abastecimiento.
- A partir del 24 de abril, se está comercializando la venta directa de cilindros de GLP en los sectores: El Matal, Jama y localidades aledañas.
- Las comercializadoras privadas: **Duragas, Congas, ENI Ecuador, Esain, Gas Guayas y Ecogas** distribuye con normalidad.
- Se creó el: PROTOCOLO PARA DESPACHO DE COMBUSTIBLES RESCATISTAS:
Sector de Hidrocarburos ha dispuesto todas las acciones necesarias para garantizar el abastecimiento y provisión de combustible a todos los vehículos pertenecientes al Estado, Fuerzas Armadas, Policía Nacional, Secretaria de Gestión de Riesgos, Bomberos, Organismos de Socorro y/o Ayuda Humanitaria Internacional, vehículos del Sistema de Salud, Sistema Integrado de Seguridad ECU911; y, maquinaria y/o cualquier tipo de vehículos privados requeridos por los organismos mencionados, con el objeto de coordinar las acciones necesarias para mitigar los daños causados por los movimientos telúricos en las provincias de Esmeraldas, Manabí Santa Elena, Santo Domingo de los Tsáchilas, los Ríos y Guayas, que se encuentran en Estado de Excepción.



MESA 9: GESTIÓN DE DESECHOS

RESPUESTA

LISTADO DE ESCOMBRERAS EN LA PROVINCIA DE MANABÍ					
CANTÓN	UBICACIÓN	DISTANCIA DE LA POBLACIÓN	CAPACIDAD	ESTADO	VOLUMEN A DISPONERSE
Portoviejo	Vía a Portoviejo- Manta, sector La Solita	1,5 Km	150.000	OPERATIVA	450.000
	MTOP Picoaza	3,5 Km	150.000	COMPLEMENTARIA	
Manta	Vía a San Mateo	3 Km	150.000 m3 hasta 300.000m3	OPERATIVA	
Pedernales 184.000 (Miduvi)	Vía a Pedernales-Jama	5 Km	100.000 m3	OPERATIVA	
	Vía a La Concordia	Pendiente	80.000 m3	NO OPERATIVAS	
	Vía a Cojimíes	Pendiente	80.000 m3	NO OPERATIVAS	
Chone	en actual botadero			OPERATIVA	Se está disponiendo en terrenos valdíos de ciudadelas 30 de marzo, ciudadelas esmeraldas, vía a la parroquia boyaca
Jama	Sector Río Antigo Tamarindos		500000	OPERATIVA	
	rio antiguo Sector Filomena				
Rocafuerte	Y de Rocafuerte, sector Crucita.		80000	OPERATIVA	
Montecristi	Al costado del cementerio de Montecristi (terreno municipal)	1Km	700000	OPERATIVA	
San Vicente	Botadero Municipal			OPERATIVA	poco material generado y totalmente desalojado

DISTRIBUCIÓN DE TEXTO UNIFICADO DE LEGISLACIÓN DEL MEDIO AMBIENTE (TULAS)	
CANTONES	NÚMEROS TULAS ENTREGADAS
PEDERNALES	2 ALBERGUE EN EL COLEGIO TÉCNICO
	1 COE
	1 CUERPO DE INGENIEROS
	4 ALBERGUE VILLEGAS
	2 EN EL NUEVO TERMINAL
	2 COLEGIO 31 DE MARZO
	3 ALBERGUES DE LA CRUZ ROJA
	TOTAL
CANOA	5 REFUGIO DE LAS INSTALACIONES DE GESTIÓN DE LA POLÍTICA
TOTAL	5
JAMA	1 JAMA CENTRAL
	3 MATAL
	2 CARPA PILSENER
	2 SAN JUAN
TOTAL	8

MANEJO DE DESECHOS COMUNES

- Entrega de 3 contenedores de 3,9m3 para la recolección de botellas PET en Muisne, Pedernales y el último sitio por definir. Colocación de contenedores en lugares de mayor afluencia como estaciones de servicio, y capacitación respecto a campaña de recolección de botellas plásticas.

DESECHOS SANITARIOS

- Se elaboró un cronograma indicando las fechas de operación de cada empresa gestora o mancomunidad, el apoyo brindado será hasta el 31 de mayo, conforme se menciona en el documento adjunto (ver ANEXO 3). MSP entrega a MAE y AME, matriz con todas las unidades de salud (msp, solca, ffaa, policía nacional y otras) que se encuentran funcionando en la zona para la elaboración del mapa de recolección de desechos infecciosos, (Anexo 1).
- Se realizó la recolección de los desechos sanitarios desde Pedernales hasta San Vicente, recolectándose un total de 8kg, debido a que se reporta que se encuentran entregando los desechos sanitarios a los GAD's municipales. Los desechos sanitarios recolectados se



almacenaron en el vehículo con refrigeración proporcionado por el gestor. Centros de Salud atendidos: Cojimíes 1, Pedernales 8, Jama 1.

- Se continúa recolectando los desechos sanitarios desde Bahía de Caráquez hasta llegar a Tosagua.
- Se propone coordinar con AME, MSP y MAE, para establecer sitios de almacenamiento temporal por cantón, para recolección de desechos infecciosos por parte del gestor.
- Se plantea apertura de celdas diferenciadas para la disposición final de desechos sanitarios, en lugares que cuenten con viabilidad técnica aprobada.
- Desarrollo de aplicativo para celulares Smartphone, con el fin de recolectar información sobre gestión de desechos sanitarios.

DESECHOS PELIGROSOS

- Se encuentra en coordinación con CNEL Santo Domingo, para el retiro de transformadores de Jama hacia Santo Domingo. De igual manera, CNEL Manabí se encuentra transportando los transformadores a la bodega certificada.
- Se realiza la ubicación y verificación de 4 sitios adicionales para la conformación de escombreras con los escombros producto del desastre natural para todas las poblaciones afectadas.

ESCOMBROS

- Se espera resultados de la reunión que se mantiene entre Autoridades de MTOP y MAE, para definición de escombreras definitivas.

ATMÓSFERA EXPLOSIVA

- Con PETROECUADOR EP se gestionó el envío oportuno de 2 explosímetros para realizar la medición de atmósferas inflamables en una vivienda desplomada que funcionaba como centro de acopio de cilindros de GLP en Pedernales, a la vez se realizó el desalojo adecuado de estos cilindros a una zona segura.

MESA 11: VOLUNTARIADOS - SNGP

ANÁLISIS

Objetivo: Articular los esfuerzos de las diversas expresiones de voluntariado a nivel nacional con la finalidad de procesar adecuadamente el apoyo civil en la gestión de desastres en el marco del estado de excepción.

A continuación se reporta la información de la Mesa Nacional de Voluntariado, de manera acumulativa entre el domingo 17 y el miércoles 27 de abril de 2016, y actualizada a las 13H00.

OFERTA, DEMANDA, Y MOVILIZACIÓN DE VOLUNTARIADO				
N° de voluntarios registrados	N° de requerimientos institucionales	N° voluntarios requeridos por instituciones a la SNGP	N° de voluntarios activados por otras instituciones	N° Total de voluntarios activados
36.573 (SNAP)	139	7.884	1.136 (MSP)	6.412 (SNGP)
13.157 (SENECYT)			917 (MEDUCACIÓN)	5.051 (Otras Inst.)
3.823 (MSP)			1.678 (SENECYT)	11.463 Total
305 (ECU911)			440 (MIDUVI)	
53.858 Total			880 (MDT)	
			5.051 Total	



VOLUNTARIOS REQUERIDOS POR INSTITUCIÓN

INSTITUCIÓN	PUNTO DE ACCIÓN	ACTIVIDADES REALIZADAS	VOLUNTARIOS REQUERIDOS
CUT	Quito	Estibadores de cargas	4
Consejo de Participación Ciudadana	Jama / Bahía / Calceta / Canoa / Quito	Estibadores de cargas	55
ECU 911	Quito	Para Call Center (de 40 a 45 años psicólogos, administradores y disponibilidad tiempo completo)	30
Fuerzas Armadas	Manta / Portoviejo / Quito / Pífo	Carga y descarga de donaciones y armar kits	2872
MIDUVI	Manta / Esmeraldas	Especialistas de demolición y maquinaria	40
MIES	Manta / Portoviejo / Pedernales / Esmeraldas / Tababela / Machachi / Tambillo / Quito / Tababela	Carga y descarga de donaciones y armar kits	3379
Ministerio Coordinador de Seguridad	Manta / Tababela	Estibadores de cargas	300
Ministerio de Educación	Manta / Portoviejo / Pedernales / San Vicente / Calceta / Jama / Bahía de Caraquez / Esmeraldas / Muisne / San Lorenzo / Guayaquil / San Borondon/ Santa Elena / Babahoyo / Santo Domingo / Eloy Alfaro / Quininde / Chone / Pedernales / Canoa / Quito	Ing. Civiles, arquitectos, técnicos de Evaluación, ing. Estructurales, carga y descarga, armar kits	686
Ministerio de Turismo	Manta / Canoa / Pedernales	Ing. Civiles estructurales	68
SNGP	Quito	Recaudación de provisiones, armar kits, carga	450
TOTALES			7.884

La demanda de personas voluntarias de las fuerzas armadas en los cantones de Manta, Portoviejo, Quito, Pífo ha aumentado de 500 personas para la carga y descarga de Carga y descarga de donaciones y armar kits. Esta tendencia muestra la necesidad de reforzar el apoyo en estas localidades.