

SitRep No. 21 – Lluviosa

INFORME DE SITUACIÓN PROVINCIAL – BOLÍVAR

Este Informe cubre el período de 01.01.2023 al 21.07.2023

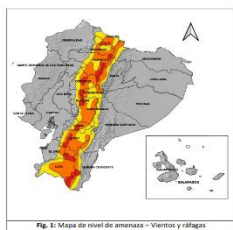
El próximo SITREP será emitido en caso de generarse nueva actividad relevante

1. Puntos importantes.



- Desde el 1 de enero de 2023 hasta la fecha, en los 7 cantones de la provincia de Bolívar, se han registrado 152 eventos peligrosos por lluvias.
- Los cantones con mayor afectación son: Caluma, Las Naves, Chillanes, Guaranda y Echeandia.
- Por las lluvias del 24 y 25 de mayo se desbordaron los ríos Caluma, Escaleras, Naranja Pata, Choripungo, Esteros del Pescado y S/N en el cantón Caluma; ríos Soloma, Piedras y Camarón en el cantón Echeandia y el río Suquibi afectando a los cantones Las Naves y Guaranda, en tal razón se activó el COE Provincial y los COEs Cantonales en Caluma, Echeandia, Las Naves y Guaranda para la coordinación de acciones de respuesta.
- El Gobierno Autónomo Descentralizado Provincial de Bolívar, El Gobierno Autónomo Descentralizado Cantonal de Caluma y Echeandia están declarados en Situación de Emergencia Institucional.

2. Situación Hidrometeorológica actual.



En referencia al Boletín Meteorológico Nro. 35 de ADVERTENCIA emitido el lunes 17 de julio de 2023, **Vigente desde 06H00 del 17 hasta las 20H00 del 22 de julio de 2023**, se tiene:

- **Región Interandina:** Los eventos más intensos se presentarán entre las mañanas y tardes con mayor intensidad en las zonas de media y alta montaña.

ESTADO DE LOS CUERPOS DE AGUA

En el seguimiento realizado por la Unidad de Monitoreo de la SGR Bolívar, al momento no se presentan ríos desbordados ni con tendencia a subir de nivel.

3. Eventos Peligrosos y Afectaciones - Resumen.

Desde el 01 de enero del 2023 a la fecha, por la época lluviosa se han registrado los siguientes eventos:

Cantón	Aluvión	Colapso Estructural	Deslizamiento	Hundimiento	Inundación	Socavamiento	Tormenta Eléctrica	Total general
San Miguel	3	1	27	4	4	1	1	41
Guaranda	3	3	26	2	4	0	1	39
Chillanes	2	0	26	1	3	0	1	33
Chimbo	2	1	7	0	3	1	0	14
Caluma	0	0	4	0	6	3	0	13
Echeandia	0	0	4	0	3	1	0	8
Las Naves	0	0	1	0	2	1	0	4
Total general	10	5	95	7	25	7	3	152

Secretaría de Gestión de Riesgos

Dirección: CIS ECU 9-1-1, Av. Samborondón, Km 0,5
















Código postal: 092302 / Samborondón-Ecuador

Teléfono: +593-4-259 3500

www.gestionderiesgos.gob.ec

4. Eventos Peligrosos y Afectaciones - Resumen.

Por eventos detallados en la tabla anterior, se han registrado las siguientes afectaciones:

Afectación a Personas:					
	Fallecidos:	1		Heridos:	-
	Personas afectadas:	4.384		Personas damnificadas:	76
Afectación a Viviendas:					
	Viviendas afectadas:	254		Viviendas destruidas:	20
Afectación a servicios básicos esenciales e infraestructura:					
Vías afectadas (kilómetros)		Superficie agrícola impactada (hectáreas)			
	Primer Orden:	4,34	Afectación parcial:	608,75	
	Segundo Orden:	5,16	Afectación total o pérdida:	770,70	
	Tercer Orden:	15,33	Total de superficie agrícola impactada:	1.379,45	
	Total Vías afectadas (metros lineales):	24,83			
Infraestructura educativa		Infraestructura de salud			
	Unidades Educativas con daño funcional:	14		Centros de Salud afectados:	1
	Unidades Educativas con daño estructural:	1		Centros de Salud destruidos:	0
	Total de unidades impactadas:	15	Total de centros de salud impactados:	1	
Bienes Públicos					
	Bienes públicos afectados:	68		Puentes afectados:	32
	Bienes públicos destruidos:	8		Puentes destruidos:	11

Fuente: Unidades de Monitoreo - SNDGR. 21/07/2023 10:00

Secretaría de Gestión de Riesgos

Dirección: CIS ECU 9-1-1, Av. Samborondón, Km 0,5
 Código postal: 092302 / Samborondón-Ecuador
 Teléfono: +593-4-259 3500
www.gestionderiesgos.gob.ec

5. Detalle de afectaciones por cantones (desde el 1 de enero del año 2023 a la fecha).

Cantón	Nro. de Evento	Personas fallecidas	Personas Afectadas Directamente	Familias Afectadas	Personas Damnificadas	Familias Damnificadas	Personas Impactadas	Viviendas Afectadas	Viviendas Destruídas	Centros De Salud Afectados	Puentes Afectados	Puentes Destruídos	Bienes Públicos Afectados	Bienes Públicos Destruídos	Bienes Privados Afectados	Bienes Privados Destruídos	Km De Vías Afectadas	Ha Cultivo Afectados	Ha Cultivo Perdidos	Animales Afectados	Animales Muertos
CALUMA	13	0	3093	794	17	4	3110	137	5	1	12	5	43	5	87	5	16,66	83	54	113	132
LAS NAVES	4	1	465	130	18	5	483	65	5	0	2	0	3	2	1	0	0,30	169	18	0	0
CHILLANES	33	0	389	107	0	0	389	5	0	0	0	0	1	0	1	0	2,185	0,25	2	0	0
GUARANDA	39	0	254	64	14	4	268	18	4	0	4	1	5	0	2	2	1,519	350	687	223	709
ECHEANDIA	8	0	71	21	18	4	89	15	3	0	12	3	4	0	3	1	0,64	0	0	0	0
SAN MIGUEL	41	0	60	14	9	3	69	10	3	0	0	0	11	0	4	3	2,67	0	0	4	22
CHIMBO	14	0	52	14	0	0	52	4	0	0	2	2	1	1	0	0	0,86	6,5	9,7	9	11
Total general	152	1	4384	1144	76	20	4460	254	20	1	32	11	68	8	98	11	24,83	608,75	770,7	349	874

*Personas impactadas incluye personas afectadas y damnificadas

A continuación, se presenta el detalle de personas fallecidas a causa de eventos relacionados con la época lluviosa desde enero 2023.

Cantón	Parroquia	Sector	Evento	Fecha del evento	No. fallecidos	Descripción
Las Naves	Las Naves	La Playita y El Paraíso vía a Buenos Aires	Inundación	25/05/2023	1	A causa de las lluvias registradas en el sector, se produjo el desbordamiento del río Suquibi, donde resultó viviendas destruidas, afectadas por el ingreso de agua y lodo y dejó una persona fallecida en el sector La Playita debido al arrastre de la corriente.

6. Detalle de estado de vías

Vías de primer orden **Parcialmente habilitadas (02)**

No.	Cantón	Parroquia	Sector/Vía	Vías Alternas
1	San Miguel	Cabecera Cantonal	El Calzado, vía San Miguel-Balzapamba [E 491]	-
2	Chillanes	Chillanes	Varios sectores: a la altura de la hacienda de San Juan de Azapi, San Francisco de Azapi, Vista Alegre, vía Chillanes-Bucay [E495]	-

Vías de tercer orden **Cerradas (03)**

No.	Cantón	Parroquia	Sector/Vía	Vías Alternas
1	Chillanes	Chillanes	A lo largo de la vía a Undushi	Paso peatonal
2	Guaranda	Guanujo	varios sectores, Poza Dormida y Naranja Loma, vía Guachana - Caluma	No hay vía alterna
3	Caluma	Caluma	vía Cumbillí Chico (Y) - Cumbillí Grande	Paso peatonal

7. Asistencia humanitaria.

En cuanto a asistencia humanitaria entregada por parte de la Secretaría de Gestión de Riesgos se registra:

Cantón	Kit Alimentos (15 días - 4 personas)	KPRH para 3 días	Kit de Aseo Personal	Colchones	Kit de Dormir	Kit de Vajilla	Reges de Cama	Otros
Caluma	3	152	3	5	9	5	5	5
Chillanes	104	2	4	0	16	3	5	0

Secretaría de Gestión de Riesgos

Dirección: CIS ECU 9-1-1, Av. Samborondón, Km 0,5
 Código postal: 092302 / Samborondón-Ecuador
 Teléfono: +593-4-259 3500
 www.gestionderiesgos.gob.ec

Cantón	Kit Alimentos (15 días - 4 personas)	KPRH para 3 días	Kit de Aseo Personal	Colchones	Kit de Dormir	Kit de Vajilla	Redes de Cama	Otros
Chimbo	0	1	1	0	3	1	0	0
Echeandia	0	22	0	0	0	0	0	0
Guaranda	0	17	0	0	0	0	0	0
Las Naves	0	41	0	0	0	0	0	0
San Miguel	5	4	8	0	27	8	0	0
Total general	112	239	16	5	55	17	10	5

En cumplimiento al Decreto Ejecutivo N° 316 de fecha 6 de enero de 2022, donde se crea el “Bono de contingencia para personas afectadas por eventos de origen natural o antrópico”, La Secretaría de Gestión de Riesgos Bolívar ha solicitado al MIES se active el Bono de contingencia para personas damnificadas por la época lluviosa conforme al levantamiento EVIN, hasta la presente fecha se ha solicitado dos bonos de contingencia por deslizamiento en el cantón San Miguel parroquia Bilován y por Inundación en el cantón Caluma respectivamente.

A continuación, se reporta asistencia humanitaria entregada por el SNDGR:

Cantón	KPRH para 3 días	Kit de Aseo Personal	Kit de Vestir	Colchones	Kit de Vajilla	Cocinetas	Kit de cocina	Agua en Recipiente no Retornable	Botas de caucho (par)	Otros
Caluma	80	40	203	0	2	4	9	33	0	85
Chillanes	0	0	100	0	0	0	0	0	0	100
Chimbo	0	0	19	1	0	0	0	0	0	23
Guaranda	26	15	97	0	0	4	4	11	0	108
Las Naves	27	22	104	0	0	4	3	19	30	107
San Miguel	0	2	19	1	2	2	0	520	0	6
Total general	133	79	542	2	4	14	16	583	30	429

8. Declaratorias de emergencias vigentes:

Hasta la presente fecha se han declarado en emergencia las siguientes instituciones:

Fecha de declaratoria	Cantón	Institución	Fecha de cierre	Observación
26/05/2023	Guaranda	Gobierno Autónomo Descentralizado Provincial de Bolívar	26/07/2023	Declarar la emergencia institucional en el Gobierno Autónomo Descentralizado de la provincia de Bolívar, para atender principalmente a los sectores que aparecen en los informes remitidos por las Direcciones de Vialidad y de Gestión Ambiental y Riesgos, y los que posteriormente se ocasionen.
26/05/2023	Caluma	Gobierno Autónomo Descentralizado Cantonal de Caluma	26/07/2023	Declarar la situación de EMERGENCIA AL GOBIERNO AUTÓNOMO DESCENTRALIZADO MUNICIPAL DEL CANTÓN CALUMA, debido a las fuertes precipitaciones acontecidas en el territorio de la jurisdicción cantonal la noche del día miércoles 24 de mayo y madrugada del día jueves 25 de mayo de 2023, a fin de intervenir y controlar de forma inmediata la situación producida por el desbordamiento del río Caluma.
08/06/2023	Echeandia	Gobierno Autónomo Descentralizado Cantonal de Echeandia	08/08/2023	Declarar al Gobierno Autónomo Descentralizado Municipal del cantón Echeandia, provincia de Bolívar, en Emergencia Institucional.

9. COE activados, casos representativos y acciones de respuesta

Por lluvias desde el 01/01/2023 hasta la presente fecha se han activado los siguientes COE:

COE Provincial (1)

Provincia	Fecha
Bolívar	26/05/2023

COE Cantonales (6)

Cantón	Fecha
Caluma	25/05/2023
Echeandia	25/05/2023
Las Naves	25/05/2023
Guaranda	25/05/2023
Chillanes	08/03/2023
San Miguel	13/03/2023

Secretaría de Gestión de Riesgos

Dirección: CIS ECU 9-1-1, Av. Samborondón, Km 0,5
 Código postal: 092302 / Samborondón-Ecuador
 Teléfono: +593-4-259 3500
 www.gestionderiesgos.gob.ec

Entre los casos más relevantes ocurridos por lluvias podemos mencionar los siguientes:

- **Caluma/ Caluma/varios sectores: Santa Teresita, Caluma Viejo, Pita, Charquiyacu, Unión de Pacana, Hoyo Bravo, Agua Santa, Pasagua, Cumbillí Chico – Naranjapata, Cumbillí Chico (Y), Cumbillí Grande, Guayabal y Guamasungo**, a causa de las lluvias registradas en el sector la noche del 24 y madrugada del 25/05/2023, se produjo varios deslizamientos de tierra y colapso de plataforma de las vías de segundo, tercer orden e inundaciones originándose el desbordamiento de los ríos Naranja Pata, Tablas, Escaleras, Tres Pailas, Caluma y estero Sin Nombre, del cual destruyó y afectó a viviendas, vías, puentes, bienes públicos, privados, servicios básicos y cultivos agrícolas en varios sectores del cantón Caluma. Se encuentra restablecido el fluido eléctrico y el líquido vital en el sector de Pasagua. La vía de segundo orden desde Charquiyacu a Pasagua y la vía de tercer orden que va desde Pasagua a Cumbillí Chico, Naranjapata se encuentran **habilitadas**; y la vía a Cumbillí Chico (Y)-Cumbillí Grande continúa **cerrada** al tránsito vehicular y existen 49 familias aisladas debido al cierre de las vías. En los sectores de Cumbillí Chico (Y) y Cumbillí Grande existen 10 viviendas en peligro. El COE Cantonal se activó el 25/05/2023 para coordinar acciones.

Afectaciones:

- 9.260 metros lineales de vía.
- 2 viviendas destruidas
- 2 familias, 24 personas damnificadas (mismas que se encuentran en hogar acogiente).
- 68 viviendas afectadas por el ingreso de agua y lodo
- 74 familias, 218 personas afectadas (mismas que se encuentran en las mismas viviendas)
- 31 bienes públicos afectados (alcantarillas, postes, canchas, cementerio, iglesia, muros de contención; mercado, malecón)
- 3 bienes públicos destruidos (muros de contención, muro de gaviones).
- 79 bienes privados afectados (tuberías del agua, encerramiento, iglesia, locales comerciales, centros turísticos)
- 5 puentes afectados (vehiculares y peatonales).
- 4 puentes destruidos (puentes peatonales).
- 5 bienes privados destruidos (mercadería, vehículo).
- 59 Ha de cultivos afectados (cacao y naranja)
- 40 Ha de cultivos perdidos (cacao y naranja)
- 43 animales afectados (porcinos y bovinos)
- 12 animales muertos (porcinos y bovinos)
- 8 productores afectados

SGR realizó la entrega de asistencia humanitaria a las familias damnificadas del sector de Pasagua y Plomovado. MIES indica que se van a activar 23 Bonos de Contingencia bajo la tipología de Calamidades provocadas por Desastres Naturales. Cuerpo de Bomberos de Caluma, Guaranda, Chimbo, San Miguel, Chillanes, maquinaria del GAD Cantonal, GAD Provincial, GAD Parroquial de Santa Fe y Empresa Privada con apoyo de los moradores y propietarios realizaron trabajos de limpieza de las viviendas, locales comerciales, avenidas y calles en los sectores afectados. Maquinaria del GAD Provincial en conjunto con la de Empresa Privada contratada por el GAD Caluma realizaron labores de limpieza en la vía de segundo orden desde Charquiyacu – Pasagua. Maquinaria del GAD Caluma y la del GAD Provincial realizan muro de piedra escollera a la orilla del río Caluma en el Barrio Central - San Vicente (Caluma Viejo) y aguas arriba, además realiza limpieza, recuperación de la vía y encauzamiento del río Caluma en la vía Guamapungo-Hemisferio. UGR con apoyo del MIES, Cuerpo de Bomberos, GAD Caluma, MAG Bolívar realizaron el levantamiento de información en todos los sectores que fueron afectados. Cuerpo de Bomberos de Caluma y Empresa Privada distribuyeron agua en el sector de Pasagua. CNEL Bolívar realizó trabajos de restablecimiento del fluido eléctrico en los sectores. Representantes de la Junta de Agua de

Secretaría de Gestión de Riesgos

Dirección: CIS ECU 9-1-1, Av. Samborondón, Km 0,5

Código postal: 092302 / Samborondón-Ecuador

Teléfono: +593-4-259 3500

www.gestionderiesgos.gob.ec

Pasagua realizó trabajos de reparación de las tuberías restableciendo el líquido vital. Personal de la SGR en conjunto con UGR del GAD Caluma, Prefecto de Bolívar y varias instituciones realizaron recorrido por los sectores evaluando las afectaciones. Policía Nacional y CTE dirigieron el tránsito vehicular en el sector.

- **Echeandia/Echeandia/varios sectores: Camarón y la Zamba**, a causa de las lluvias registradas en el sector la noche del 24 y madrugada del 25/05/2023, se produjo el desbordamiento del río Camarón, afectando a varios sectores. En el sector la Zamba socavó los cimientos de una vivienda dejando inhabitable a la misma, la familia permanecerá en hogar acogiente; en el sector de Camarón resultó viviendas afectadas por el ingreso de agua, lodo, arena y material pétreo, un bien privado destruido, un puente afectado. La vía de segundo orden se encuentra **habilitada**.

Afectaciones:

- 5 viviendas afectadas
- 5 familias, 24 personas afectadas (de las cuales 4 familias, 20 personas se encuentran en sus mismas viviendas y 1 familia 4 personas se encuentran en hogar acogiente por el mismo sector)
- 1 puente vehicular afectado
- 50 metros lineales
- 1 bien privado destruido (chanchera)

Personal de la SGR realizó un recorrido por la zona afectada. UGR del GAD Echeandia y MIES realizaron el levantamiento de información. Moradores del sector realizaron la limpieza de las viviendas. MIES indica que se van a activar 2 Bonos de Contingencia bajo la tipología de Calamidades provocadas por Desastres Naturales. Maquinaria del GAD Provincial en convenio con el GAD Cantonal (dotación de combustible) concluyó los trabajos de protección a las riberas del río Camarón con muro de escolleras, reforzamiento de las bases del puente y encauzamiento del río.

- **Echeandia/Echeandia/El Malecón Alto, El Congreso, San Carlos, Santa Lucía, San Gerardo, La Esperanza Baja, Galápagos, Estero de Damas, Las Malvinas, Puruhuay, San Antonio, La Florida, Plaza Roja**, a causa de las lluvias registradas en el sector la noche del 24 y madrugada del 25/05/2023, UGR mediante informe EVIN señala que debido al aumento del caudal del río Soloma y río Piedras se produjo un socavamiento a las riberas de los ríos ocasionando la afectación total y parcial de viviendas (mencionar que en algunas casas habitaban 2 familias), puentes, vías, bienes públicos y privados, la captación de agua del cantón Echeandía sufrió afectación a la fecha se encuentra funcionando normalmente, existen deslizamientos de tierra en los sectores de Plaza Roja, Galápagos, vía que conduce a Estero de Damas y a la Pradera a 5km de Camarón, que obstaculiza un carril de las vías de tercer orden. El 25/05/2023 se activó el COE Cantonal Echeandia para coordinar acciones. El 31/05/2023, volvió a sesionar el COE Cantonal y el 08/06/2023 se declaró en Situación de Emergencia

Institucional al Municipio del Cantón Echeandia debido a las fuertes precipitaciones presentado en el cantón Echeandia.

Afectaciones:

- 3 viviendas destruidas
- 4 familias 18 personas damnificadas (se encuentran en hogares acogientes)
- 10 viviendas afectadas
- 16 familias 47 personas afectadas (de las cuales 2 familias 7 personas se encuentran arrendando pagado por la Empresa Privada Hnos. Viscarra y Acción Social Larry Viscarra; 3 familias 4 personas se encuentran en sus mismos predios y las 11 familias, 36 personas restantes se encuentran en hogares acogientes)
- 3 puentes destruidos (1 vehicular en La Esperanza Baja que conecta con el Cantón Las Naves, 2 puentes colgantes sector Galápagos y Santa Lucía, tienen vías alternas)
- 11 puentes afectados (de los cuales 10 vehiculares, bases del estribo del margen derecho sector el Malecón; socavación en cimentación de los puentes, sectores: El Congreso Alto, El

Secretaría de Gestión de Riesgos

Dirección: CIS ECU 9-1-1, Av. Samborondón, Km 0,5

Código postal: 092302 / Samborondón-Ecuador

Teléfono: +593-4-259 3500

www.gestionderiesgos.gob.ec



Congreso La Y, El Congreso vía al Guabito, Unión del Congreso, San Eduardo, Estero de Damas, San Gerardo, Las Malvinas, Puruhuyay; 1 puente colgante San Antonio, todos se encuentran transitables)

- 3 bienes privados afectados (Local comercial, La Asociación de artistas y el Centro de Artesanos 26 de Julio)

- 4 bienes públicos afectados (un muro de contención de escollera 100 metros sector Malecón, captación de agua taponada, 2 alcantarillas de armico taponadas en los sectores cruce a la Libertad y el Congreso; y La Florida)

- 150 metros lineales

Maquinaria de la Empresa Privada contratada por el GAD Echeandia finalizó los trabajos de protección de las riberas del río Soloma con 125 horas de trabajo a la altura del Malecón Alto. MIES indica que se van a activar 6 Bonos de Contingencia bajo la tipología de Calamidades provocadas por Desastres Naturales. Maquinaria del GAD Provincial finalizó los trabajos de encauzamiento del río y protección de los muros en los sectores de Galápagos y Santa Lucía. Moradores y maquinaria del GAD Cantonal finalizaron los trabajos la limpieza de la vía y cunetas en el sector la Pradera a 5 km de Camarón quedando habilitada y continua con los trabajos de encauzamiento y dragado del río Sabanetillas y la protección de las aletas de los puentes en los sectores del Congreso La Y y el Congreso vía al Guabito. MIDUVI Bolívar realizó la visita técnica en los terrenos, donde se prevé construir las viviendas para las familias damnificadas y afectadas. En la zona de las viviendas junto al Malecón se colocó vallas de seguridad para evitar que ingresen a la zona afectada, sin embargo, por el comercio del sector y las actividades propias del cantón, las mismas fueron retiradas. La SGR participó de la reunión del COE Cantonal, realizaron recorrido por el sector afectado y entregaron la Asistencia Humanitaria a las familias. La UGR realizó el levantamiento de información.

- **Guaranda/San Luis de Pambil/La Playita, La Delicia, El Faraón, Moraspungo, Barrio Los Negritos, Bosque de Oro, San Luis de Las Mercedes, Suquibi Viejo, Pisis, Las Minas**, a causa de las lluvias registradas en el sector la noche del 24 y madrugada del 25/05/2023, se produjo el desbordamiento del río Suquibi, ocasionando el colapso total y parcial de los puentes vehiculares en los sectores de La Delicia, El Faraón, Moraspungo y del Ingreso a la parroquia, varias viviendas colapsadas totalmente y otras afectadas por el ingreso de agua y lodo, bienes públicos y privados afectados, afectaciones agrícolas y pecuaria, tanque de la captación del agua afectado y colapso de la tubería. El servicio de agua potable y el fluido eléctrico fue restablecido en todos los sectores. La vía de ingreso a la parroquia se encuentra **habilitada** debido a la construcción del puente bayle. El COE Cantonal de Guaranda se reunió el 26/05/2023 en la parroquia de San Luis de Pambil para analizar las afectaciones y coordinar acciones. El 30/05/2023, se reunió MTT-3 para coordinar acciones.

Afectaciones:

- 3 vivienda destruidas

- 3 familias, 13 personas damnificadas (pertenecen al sector La Playita, las cuáles se encuentran en hogar acogiente por el mismo sector)

- 11 viviendas afectadas (1 vivienda colapsada parcialmente en el Malecón, las demás por ingreso de agua y lodo en La Playita y Pisis).

- 11 familias, 47 personas afectadas (de las cuales 9 familias 38 personas La Playita; 1 familia 6 personas Malecón; 1 familia 3 personas Pisis, todas se encuentran en sus mismas viviendas)

- 1 puente destruido vehicular (colapso total del puente el Faraón)

- 3 puentes afectados vehicular (colapso parcial del puente de hormigón armado en el sector La Playita; puentes afectados en una aleta en el sector La Delicia y Moraspungo).

- 1 bien privado destruido (vehículo, sector La Playita)

- 3 bienes públicos afectados (Postes, sector La Playita)

- 1 bien privado afectado (la captación y tuberías)

- 330 Ha de cultivos afectados (cacao, naranja, pasto y café)

- 680 Ha de cultivos perdidos (cacao, naranja, pasto y café)

- 100 animales afectados (cuyes y gallinas)

Secretaría de Gestión de Riesgos

Dirección: CIS ECU 9-1-1, Av. Samborondón, Km 0,5

Código postal: 092302 / Samborondón-Ecuador

Teléfono: +593-4-259 3500

www.gestionderiesgos.gob.ec



- 600 animales muertos (cuyes y gallinas)
- 30 productores, 120 personas afectados

La SGR realizó la entrega de asistencia humanitaria a las familias damnificadas y afectadas. Maquinaria del MTOP Bolívar, Guayas en conjunto con el GAD Provincial de Bolívar, GAD Cantonal de Guaranda, GAD Parroquial de San Luis, Empresa Privada contratada por el GAD Parroquial de San Luis de Pambil y Comunidad finalizaron los trabajos de instalación del puente Bailey dejando habilitado al tránsito. MIES indica que se van a activar 5 Bonos de Contingencia bajo la tipología de Calamidades provocadas por Desastres Naturales. Personal del MSP realizó la atención médica y psicológica a varias personas en los sectores afectados. MIDUVI Bolívar realizaron un recorrido para constatar la magnitud de la emergencia. Maquinaria del GAD Cantonal Guaranda realizó limpieza y encauzamiento del río Suquibí aguas arriba. La Junta Administradora de Agua Potable Regional Las Mercedes en conjunto con la EMAPA-Guaranda restablecieron el servicio de agua potable en todos los sectores de la parroquia. C.B. de San Luis de Pambil y de Quinsaloma realizaron la distribución de agua en los sectores afectados. MAATE realizó la inspección en la captación de agua y la infraestructura. Cuerpo de Bomberos de San Luis apoyaron a la evacuación de dos familias a hogar acogiente. GAD Parroquial, GAD Guaranda, MAG Bolívar realizaron el levantamiento de información de las familias afectadas y damnificadas. CNEL Bolívar realizó trabajos de restablecimiento del fluido eléctrico. Alcalde del GAD Guaranda en conjunto con Prefecto de Bolívar y MIES realizaron recorrido por los sectores afectados.

- **Las Naves/Las Naves/varios sectores: La Playita, el Paraíso, Buenos Aires, La 40; Suquibí Viejo, El Mirador Bajo, ciudadela Elisita vía a Las Mercedes, Suquibí Nuevo, San Pedro y La Isla**, a causa de las precipitaciones registradas en la noche del 24 y la madrugada del 25/05/2023, se produjo el desbordamiento de los ríos Naves Medio y Suquibí, ocasionando en los sectores inundaciones, socavamiento, deslizamiento del talud natural, dejando como resultado una persona fallecida que fue arrasada por la corriente; viviendas colapsadas totalmente y parcialmente, afectadas por el ingreso de agua, arena, lodo; cultivos agrícolas perdidos y afectados, unidades educativas afectadas en lo funcional, bienes públicos y puentes afectados, la vía de segundo orden que conduce de Buenos Aires – Bellavista fue obstaculizada totalmente, al momento se encuentra habilitada al tránsito. Señala también que existen 3 viviendas en riesgo debido que se encuentran asentadas en las riberas del río en el barrio Paraíso

El 25/05/2023 se activó el COE Cantonal de Las Naves para la evaluación de las afectaciones y coordinar acciones para atender el evento.

Afectaciones:

- 1 persona fallecida (Adulto Mayor)
- 5 viviendas destruidas
- 5 familias, 18 personas damnificadas (de las cuales 4 familias 15 personas La Playita, 1 familia 3 personas del Paraíso, todos se encuentran en hogares acogientes por el mismo sector)
- 62 viviendas afectadas (por ingreso de agua, lodo y colapso parcial)
- 62 familias, 193 personas afectadas (de las cuales 1 familia 1 persona en el Paraíso, 5 familias 9 personas Buenos Aires, 17 familias 61 personas La 40, 3 familias 10 personas Suquibí Viejo, 1 familia 1 persona El Mirador Bajo, 27 familias 83 personas La Playita, 2 familias 8 personas ciudadela Elisita vía a Las Mercedes, 2 familias 7 personas Suquibí Nuevo, 3 familias 8 personas San Pedro y 1 familia 5 personas La Isla, todos se encuentran en las mismas viviendas)
- 2 puentes vehiculares afectados (1 metálico vía Las Naves-San Luis de Pambil y 1 hormigón armado vía a Selva Alegre)
- 3 bienes públicos afectados (alcantarillas por taponamiento sector de Buenos Aires)
- 2 bienes públicos destruido (1 alcantarilla vía a Selva Alegre, 1 muro de gaviones 300m en Buenos Aires)
- 200 metros lineales de vía.

Secretaría de Gestión de Riesgos

Dirección: CIS ECU 9-1-1, Av. Samborondón, Km 0,5

Código postal: 092302 / Samborondón-Ecuador

Teléfono: +593-4-259 3500

www.gestionderiesgos.gob.ec



- 169 ha de cultivos afectados (cacao, naranja, plátano)
- 18 ha de cultivos perdidos (cacao, naranja, plátano, mencionar que algunas plantas son de vivero)
- 65 productores, 260 personas afectadas
- 2 Establecimientos Educativos afectados (en lo funcional)

La SGR y MIES realizaron la entrega de asistencia humanitaria a las familias damnificadas y afectadas, además indica que varias familias aplican al Bono de Contingencia bajo la tipología de Calamidades provocadas por Desastres Naturales. Maquinaria del GAD Cantonal, del GAD Provincial, Empresa Privada contratada por el GAD Cantonal, Personal de Cuerpo de Bomberos y propietarios realizaron trabajos de limpieza de los escombros de los bienes inmuebles, avenidas y entradas secundarias en los sectores afectados, además continúan realizando la limpieza, encauzamiento y protección del río Suquibí en algunos lugares. Alcaldesa de Las Naves en conjunto con Prefecto de Bolívar, MIES, C.B, CTE realizaron recorrido por los sectores afectados.

SitRep generado por la Unidad de Monitoreo de Eventos Adversos de la Secretaría de Gestión de Riesgos.

SitRep elaborado por:

Nombre: Carmen Santana Gaibor – Analista Provincial de Bolívar
Correo electrónico: carmen.santana@gestionderiesgos.gob.ec
Teléfono: 0994819857

SitRep aprobado por:

Nombre: José Sarango Guayllas
Correo electrónico: jose.sarango@gestionderiesgos.gob.ec
Teléfono: 0991779141

Secretaría de Gestión de Riesgos

Dirección: CIS ECU 9-1-1, Av. Samborondón, Km 0,5
Código postal: 092302 / Samborondón-Ecuador
Teléfono: +593-4-259 3500
www.gestionderiesgos.gob.ec