

SitRep No. 06 – Época Lluviosa

INFORME DE SITUACIÓN PROVINCIAL PICHINCHA

Este Informe cubre el período de 01.01.2023 al 14.07.2023

El próximo SITREP será emitido en caso de generarse nueva actividad relevante

1. Puntos importantes



- Desde el 1 de enero de 2023 hasta la fecha, se han presentado fuertes precipitaciones y desbordamientos de ríos que causaron: inundaciones, deslizamientos, colapsos estructurales, entre otros; registrando 281 eventos peligrosos en 8 cantones y 74 parroquias de la Provincia de Pichincha
- Los cantones con mayor afectación a la población son: Cayambe, Quito, Rumiñahui y Puerto Quito.
- Las lluvias han causado daños a vías de primer, segundo y tercer orden, además de afectaciones en las estructuras de viviendas y puentes.

2. Situación Hidrometeorológica actual.

De acuerdo al pronóstico emitido por el INMAHI, para la provincia de Pichincha, estas son las condiciones meteorológicas para el viernes 14 de julio y madrugada del 15 de julio de 2023



ESTADO DE CUERPOS DE AGUA.

En el seguimiento realizado por la Unidad de Monitoreo de Pichincha, al momento los ríos y quebradas se encuentran en sus niveles normales.

3. Eventos Peligrosos y Afectaciones - Resumen.

Desde el 01 de enero del 2023 a la fecha, por la época lluviosa se han registrado los siguientes eventos:

No.	Cantón	Nro. De Eventos	Deslizamiento	Inundación	Colapso Estructural	Tormenta Eléctrica	Socavamiento	Granizada	Aluvión	Hundimiento	Vendaval
1	Quito	173	110	29	22	1	3	5	2	1	
2	Mejía	41	31	6			2		2		
3	Cayambe	21	9	7	1	3	1				
4	San Miguel de Los Bancos	14	7	3		3					1

Secretaría de Gestión de Riesgos














Dirección: CIS ECU 9-1-1, Av. Samborondón, Km 0,5
 Código postal: 092302 / Samborondón-Ecuador
 Teléfono: +593-4-259 3500
 www.gestionderiesgos.gob.ec

No.	Cantón	Nro. De Eventos	Deslizamiento	Inundación	Colapso Estructural	Tormenta Eléctrica	Socavamiento	Granizada	Aluvión	Hundimiento	Vendaval
5	Rumiñahui	13	3	9	1						
6	Puerto Quito	9	4	4	1						
7	Pedro Moncayo	7	3	3	1						
8	Pedro Vicente Maldonado	3	2		1						
Total		281	169	61	27	7	6	5	4	1	1

Fuente: Unidad de Monitoreo Pichincha- SNDGR. 14/07/2023 11:00

Por eventos detallados en la tabla anterior, se han registrado las siguientes afectaciones:

4. Eventos Peligrosos y Afectaciones - Resumen.

Afectación a Personas:					
	Fallecidos:	10		Heridos:	30
	Personas afectadas:	811		Personas damnificadas:	21
Afectación a Viviendas:					
	Viviendas afectadas:	279		Viviendas destruidas:	2
Afectación a servicios básicos esenciales e infraestructura:					
Vías afectadas (metros lineales)		Infraestructura educativa			
	Primer Orden:	3.774		Unidades Educativas afectados:	11
	Segundo Orden:	1.758		Unidades Educativas destruidas:	0
	Tercer Orden:	596		Total de unidades impactadas:	11
	Total Vías afectadas (metros lineales):	6.128			
Bienes Públicos					
	Bienes públicos afectados:	37		Puentes afectados:	4
	Bienes públicos destruidos:	3		Puentes destruidos:	5

Fuente: Unidad de Monitoreo Pichincha- SNDGR. 14/07/2023 11:00

5. Detalle de afectaciones por provincias (de 1 de enero del año 2023 a la fecha).

No.	Cantón	Nro. De Eventos	Personas Heridas	Personas Fallecidas	Personas Impactadas	Familias Afectadas	Personas Afectadas	Familias Damnificadas	Personas Damnificadas	Viviendas Afectadas	Viviendas Destruídas	Establecimientos Educativos Afectados	Puentes Afectados	Puentes Destruídos	Bienes Públicos Afectados	Bienes Públicos Destruídos	Bienes Privados Afectados	Metros Lineales De Vías Afectadas	Ha. Cultivo Perdidos	Animales Afectados	Animales Muertos
1	Cayambe	21	7	5	241	60	241	0	0	64	0	2	1	1	5	0	0	238	0	0	0
2	Quito	173	10	1	204	87	183	7	21	116	1	5	1	1	30	2	62	4486	0	0	0
3	Rumiñahui	13	5	0	140	31	140	0	0	32	1	2	0	1	0	0	14	31	0	0	0
4	Puerto Quito	9	5	0	134	47	134	0	0	50	0	0	0	1	0	0	6	151	6	130	130
5	Mejía	41	2	1	81	20	81	0	0	11	0	1	1	0	0	1	4	822	0	0	30
6	San Miguel de Los Bancos	14	1	3	23	6	23	0	0	5	0	0	1	0	1	0	2	308	0	0	0
7	Pedro Moncayo	7	0	0	9	3	9	0	0	1	0	1	0	0	1	0	0	42	0	0	0
8	Pedro Vicente Maldonado	3	0	0	0	0	0	0	0	0	0	0	0	1	0	0	0	50	0	0	0
Total		281	30	10	832	254	811	7	21	279	2	11	4	5	37	3	88	6128	6	130	160

Fuente: Unidad de Monitoreo Pichincha - SNDGR. 14/07/2023 11:00

**Personas impactadas incluye personas afectadas y damnificadas.

Secretaría de Gestión de Riesgos

Dirección: CIS ECU 9-1-1, Av. Samborondón, Km 0,5
 Código postal: 092302 / Samborondón-Ecuador
 Teléfono: +593-4-259 3500
 www.gestionderiesgos.gob.ec

A continuación, se presenta el detalle de personas fallecidas a causa de eventos relacionado con la época lluviosa desde enero 2023:

Provincia	Cantón	Parroquia	Sector	Evento	Fecha del Evento	No. de fallecidos	Descripción
Pichincha	Cayambe	Olmedo	Comunidad de Yanahurco	Tormenta Eléctrica	24/04/2023	3	Por la Tormenta Eléctrica se generó relámpagos (rayos), lo cual ocasiono el fallecimiento de tres personas
	San Miguel de los Bancos	San Miguel de Los Bancos	Recinto San Pedro	Tormenta Eléctrica	11/04/2023	2	Por la Tormenta Eléctrica se generó relámpagos (rayos), lo cual ocasiono el fallecimiento de dos personas
	Cayambe	Cangahua	San José de Gualimburo	Tormenta Eléctrica	08/04/2023	2	La caída de rayo afectó a 5 personas las dos personas fallecieron y tres personas resultaron heridas.
	San Miguel de Los Bancos	Mindo	Recinto El Cinto	Deslizamiento	16/3/2023	1	Por un deslizamiento una persona de sexo masculino falleció al ser arrastrado por el talud.
	Mejía	Manuel Comejo Astorga	km 57, vía – Alóag [E20]	Deslizamiento	13/3/2023	1	Deslizamiento de tierra y escombros que arrastró el vehículo y atrapó al conductor.
	Quito	Quitumbe	Antonio José de Sucre y Córdor	Colapso Estructural	18/1/2023	1	El colapso de una pared que se encontraba en construcción causó 3 personas heridas y 1 fallecida.
Total						10	

6. Alojamiento temporales activos.

Para la atención a las personas afectadas/ damnificadas por los eventos peligrosos, hasta el momento no se activado ningún alojamiento temporal.

7. Asistencia humanitaria.

En cuanto a asistencia humanitaria entregada por parte de la Secretaría de Gestión de Riesgos se registra:

CANTÓN	KIT DE PRIMERA RESPUESTA (KPRH) PARA 3 DÍAS	KIT DE DORMIR	KIT DE LIMPIEZA (ALBERGUE)
CAYAMBE	14	40	31
Total	14	40	31

Fuente: Unidades de Monitoreo - SNDGR. 14/07/2023 11:00

A continuación, se reporta asistencia humanitaria entregada por el SNDGR:

No.	CANTON	INSTITUCION DONANTE	Kit Complementario de Alimentos (15 días - 4 personas)	Kit de Primera Respuesta (KPRH) para 3 días	Raciones Alimenticias 24 horas	Kit de Aseo Personal	Kit de Vestir	Toallas de Baño	Cobijas / Frazadas	Colchones	Kit de Dormir	Kit de Cocina	Kit de Limpieza (albergue)	Kit Menaje de Cocina Comunitario para Albergues Temporales	Agua Distribuida en Tanqueros (gal) Potable	Kit Escolar	Otros/Detailar en Observaciones
1	Quito	Gad-c	38	6	89	45	30	45	64	2	0	0	0	0	133.483	0	12
2	Cayambe	Gad-c	14	0	0	0	14	0	28	0	0	0	0	0	0	0	0
3		Comunidad	38	0	0	0	304	0	0	0	0	76	0	0	0	4	0
4	Mejía	Gad-c	1	0	0	0	0	0	0	0	0	0	0	0	0	0	0
5	San Miguel de Los Bancos	Gad-c	1	0	0	1	0	0	0	0	1	1	0	0	0	0	0
6	Puerto Quito	Gad-c	59	0	0	89	0	0	0	0	32	0	24	2	0	0	0
7		Cruz Roja	5	0	0	0	0	0	0	0	0	0	0	0	0	0	0
Total			156	6	89	135	348	45	92	2	33	77	24	2	133.483	4	12

Fuente: Unidades de Monitoreo - SNDGR. 14/07/2023 11:00

Secretaría de Gestión de Riesgos

Dirección: CIS ECU 9-1-1, Av. Samborondón, Km 0,5
 Código postal: 092302 / Samborondón-Ecuador
 Teléfono: +593-4-259 3500
 www.gestionderiesgos.gob.ec

8. Declaratorias de emergencia vigentes:

Hasta el momento no se registra ninguna declaratoria de emergencia

9. COE activados, casos representativos y acciones de respuesta

Provincia	Cantón	Fecha de activación
Pichincha	Mejía	23/04/2023
	Puerto Quito	16/04/2023
	Pedro Moncayo	08/04/2023

Entre los casos más relevantes ocurridos durante los últimos 15 días podemos mencionar los siguientes:

- **Pichincha / Quito/ Pifo/ Km 21 al 23 vía Papallacta – Baeza [E-20].** El 09/07/2023, debido a las condiciones meteorológicas en el sector se produjo la caída de Granizada que afecta a la vía de primer orden. Por seguridad se realizó el cierre de la misma hasta realizar los trabajos de limpieza. Culminados los trabajos de limpieza de la vía se procede a habilitarla en su totalidad.
 - La afectación fue la siguiente: 3000 metros linealesMTOP CZ9, realizaron las tareas de limpieza en los diferentes tramos afectados por el evento con apoyo del Cuerpo de Bomberos de Quito y Policía Nacional brindó seguridad a la circulación vehicular hasta culminar los trabajos.

SitRep generado por la Dirección de Monitoreo de Eventos Adversos de la Secretaría de Gestión de Riesgos.

SitRep elaborado por:

Nombre: Cristian Mazorra O. - Analista de Monitoreo
Correo electrónico: Cristian.mazorra@gestionderiesgos.gob.ec
Teléfono: 042593500 ext. 1630

SitRep aprobado por:

Nombre: Stalin Jiménez – Analista de Monitoreo de Eventos Adversos
Correo electrónico: stalin.jimenez@gestionderiesgos.gob.ec
Teléfono: 042593500 ext. 1630

Para ser agregado o removido de esta lista de SitRep, por favor envíe un correo electrónico a sala.nacional@gestionderiesgos.gob.ec
Para más información, visite nuestro sitio Web: <https://www.gestionderiesgos.gob.ec/informes-de-situacion-actual-por-eventos-adversos-ecuador/>

Secretaría de Gestión de Riesgos

Dirección: CIS ECU 9-1-1, Av. Samborondón, Km 0,5
Código postal: 092302 / Samborondón-Ecuador
Teléfono: +593-4-259 3500
www.gestionderiesgos.gob.ec