

SitRep No. 1 – Época Lluviosa – Zamora Chinchipe

INFORME DE SITUACIÓN PROVINCIAL

Este Informe cubre el período de 01.01.2023 al 12.06.2023

El próximo SITREP será emitido en caso de generarse afectaciones adicionales.

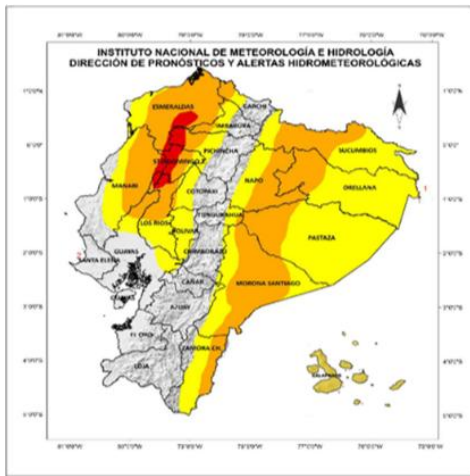
1. Puntos importantes/prioridades de la emergencia.



- Desde el 1 de enero de 2023 hasta la fecha, por las fuertes precipitaciones en la provincia de Zamora, se han generado 19 eventos peligrosos en 7 cantones.
- En el cantón Nangaritza se ha generado mayores afectaciones a la población.

2. Situación Hidrometeorológica actual

Mediante Boletín Meteorológico Nro. 029, emitido por el INMAHI el 11 de junio de 2023 a las 18:00 horas, con vigencia desde las 21h00 del 11 de junio hasta las 07h00 del 16 de junio de 2023, emite un nivel de amenaza MEDIO y ALTO para el fenómeno LLUVIAS y TORMENTAS.



DESCRIPCIÓN

- Región Litoral: Lluvias fuertes con tormentas eléctricas y ráfagas de viento en la zona interior y norte de la región. Los eventos más intensos podrían ocurrir en noches y madrugadas.

REGIÓN	Lluvia Máxima Acumulada en 24 horas		
	Nivel medio	Nivel alto	Nivel muy alto
Litoral/Insular	10 – 18	20 – 41	42 – 100
Interandina	8 – 11	12 – 27	28 – 40
Amazonía	22 – 35	36 – 50	51 – 60

3. Afectaciones

Desde el 01 de enero a la fecha, por la época lluviosa, se han producido los siguientes eventos:

Cantón	Nro. Eventos	Aluvión	Colapso Estructural	Deslizamiento	Inundación	Vendaval
Zamora	5	1	1	2	1	
Yantzaza	4			2	1	1
Centinela del Cóndor	4			2	2	
Palanda	2			2		
Yacuambi	2			1		1
Nangaritza	1				1	
El Pangui	1				1	
Total	19	1	1	9	6	2

Fuente: Unidades de Monitoreo - SNDGR.12/06/2023 17:00

Al momento se ha reportado las siguientes afectaciones:

Afectación a Personas:



Personas afectadas:

78



Personas damnificadas:

0

Afectación a Viviendas:



Viviendas afectadas:

28



Viviendas destruidas:

0

Secretaría de Gestión de Riesgos

Dirección: CIS ECU 9-1-1, Av. Samborondón, Km 0,5

Código postal: 092302 / Samborondón-Ecuador



Teléfono: +593-4-259 3500

www.gestionderiesgos.gob.ec



República del Ecuador

Afectación a servicios básicos esenciales e infraestructura:

Vías afectadas (metros lineales)		Superficie agrícola impactada (hectáreas)	
	Primer Orden: 207		Afectación parcial: 0
	Segundo Orden: 60		Afectación total o pérdida: 0
	Tercer Orden: 40		Total de superficie agrícola impactada: 0
	Total Vías afectadas (metros lineales): 307		
	KM lineales afectados: 0,307		

Bienes Públicos

	Bienes públicos afectados: 2		Puentes afectados: 0
	Bienes públicos destruidos: 0		Puentes destruidos: 2

Fuente: Unidades de Monitoreo - SNDGR.12/06/2023 17:00

En la siguiente tabla se detalla las afectaciones por cantones:

CANTON	Personas Afectadas	Viviendas Afectadas	Bien Público Afectado	Puentes Destruídos	Metros Lineales de vías afectadas
Yacuambi	30	3	1	0	10
Yantzaza	2	1	0	0	40
Nangaritza	0	10	0	2	30
Palanda	0	0	0	0	40
Zamora	37	8	1	0	157
El Pangui	0	0	0	0	0
Centinela Del Cóndor	9	6	0	0	30
TOTAL	78	28	2	2	307

Fuente: Unidades de Monitoreo - SNDGR.12/06/2023 17:00

4. Coordinación, casos representativos y acciones de respuesta

COES Y DECLARATORIAS:

Por lluvias desde el 01/01/2023 hasta la presente fecha se han activado los siguientes COE

Tipo de COE	Provincia	Cantón	Fecha de activación
Cantonal	Zamora Chinchipe	Nangaritza	16/01/2023

A continuación, se detallan los casos más relevantes ocurridos:

- Zamora Chinchipe/Yantzaza/Los Encuentros/Muchime, vía Yantzaza - Los Encuentros [E45], el 23/05/2023 Por lluvias suscitadas se produjo un deslizamiento de tierra que obstaculiza totalmente la vía de primer orden. MTOP Zamora Chinchipe movilizó personal y maquinaria y realizó labores de limpieza y habilitación de la vía.

Afectaciones:

 - 20 metros de longitud de vía afectada (**habilitada** en su totalidad al tránsito vehicular).
- Zamora Chinchipe/Centinela del Cóndor/Panguintza/ Panguintza, vía Zamora - Centinela del Cóndor [E45], el 23/05/2023 Por lluvias suscitadas se produjo un deslizamiento de tierra que obstaculiza totalmente la vía de primer orden. MTOP Zamora Chinchipe movilizó personal y maquinaria y realizó labores de limpieza y habilitación de la vía.

Afectaciones:

 - 20 metros de longitud de vía afectada (**habilitada** en su totalidad al tránsito vehicular).

Secretaría de Gestión de Riesgos

Dirección: CIS ECU 9-1-1, Av. Samborondón, Km 0,5
 Código postal: 092302 / Samborondón-Ecuador
 Teléfono: +593-4-259 3500
 www.gestionderiesgos.gob.ec

5. Alojamientos Temporales y Entrega de Asistencia Humanitaria

Al momento en no existen alojamientos temporales activos en la Provincia de Zamora Chinchipe

Entrega de Asistencia Humanitaria

En cuanto a asistencia humanitaria tampoco se registra entregas por parte de la Secretaría de Gestión de Riesgos.

SitRep generado por la Unidad de Monitoreo de Eventos Adversos de Santo Domingo de la Secretaría de Gestión de Riesgos.

SitRep elaborado por:

Nombre: Jimmy Jumbo - Operador Provincial
Correo electrónico: jimmy.jumbo@gestionderiesgos.gob.ec
Teléfono: 07298-3893

SitRep aprobado por:

Nombre: Váctor Sánchez - Analista de Monitoreo de Eventos Adversos
Correo electrónico: victor.sanchez@gestionderiesgos.gob.ec
Teléfono: 042593500 ext. 1960

Para ser agregado o removido de esta lista de SitRep, por favor envíe un correo electrónico a

sala.nacional@gestionderiesgos.gob.ec

Para más información, visite nuestro sitio Web: <https://www.gestionderiesgos.gob.ec/informes-de-situacion-actual-por-eventos-adversos-ecuador/>