

## SitRep No. 18 – Época Lluviosa

INFORME DE SITUACIÓN PROVINCIAL - BOLIVAR

Este Informe cubre el período de 01.01.2023 al 05.06.2023

El próximo SITREP será emitido en caso de generarse nueva actividad relevante

### 1. Puntos importantes.



- Desde el 1 de enero de 2023 hasta la fecha, en los 7 cantones de la provincia de Bolívar, se han registrado 150 eventos peligrosos por lluvias.
- Los cantones con mayor afectación son: Caluma, Chillanes, Guaranda y Echeandía.
- Por las lluvias del 24 y 25 de mayo se desbordaron los ríos Caluma, Escaleras, Naranja Pata, Choripungo, Esteros del Pescado y S/N en el cantón Caluma; ríos Soloma y Camarón en el cantón Echeandía y el río Suquibi afectando a los cantones Las Naves y Guaranda, en tal razón se activó el COE Provincial y los COEs Cantonales en Caluma, Echeandía, Las Naves y Guaranda para la coordinación de acciones de respuesta.
- El Gobierno Autónomo Descentralizado Provincial de Bolívar, El Gobierno Autónomo Descentralizado Cantonal de Caluma están declarados en Situación de Emergencia Institucional.

### 2. Situación Hidrometeorológica actual.



En referencia al Boletín Meteorológico Nro. 27 de ADVERTENCIA emitido el miércoles 31 de mayo de 2023, **vigente desde 21H00 del 31 de mayo hasta las 10H00 del 06 de junio de 2023**, se tiene:

- Región Interandina:** Se esperan lluvias relevantes durante horas de la tarde y parte de la noche en localidades de estribaciones de la cordillera occidental en Carchi, Imbabura, Pichincha, Cotopaxi, Bolívar y Chimborazo.

#### ESTADO DE LOS CUERPOS DE AGUA

En el seguimiento realizado por la Unidad de Monitoreo de la SGR Bolívar, al momento no se presentan ríos desbordados ni con tendencia a subir de nivel.

### 3. Eventos Peligrosos y Afectaciones - Resumen.

Desde el 01 de enero del 2023 a la fecha, por la época lluviosa se han registrado los siguientes eventos:

| Cantón               | Aluvión   | Colapso Estructural | Deslizamiento | Hundimiento | Inundación | Socavamiento | Tormenta Eléctrica | Total general |
|----------------------|-----------|---------------------|---------------|-------------|------------|--------------|--------------------|---------------|
| San Miguel           | 3         | 1                   | 27            | 4           | 4          | 1            | 1                  | 41            |
| Guaranda             | 3         | 3                   | 25            | 2           | 4          | 0            | 1                  | 38            |
| Chillanes            | 2         | 0                   | 26            | 1           | 3          | 0            | 1                  | 33            |
| Chimbo               | 2         | 1                   | 7             | 0           | 3          | 1            | 0                  | 14            |
| Caluma               | 0         | 0                   | 4             | 0           | 6          | 3            | 0                  | 13            |
| Echeandía            | 0         | 0                   | 3             | 0           | 3          | 1            | 0                  | 7             |
| Las Naves            | 0         | 0                   | 1             | 0           | 2          | 1            | 0                  | 4             |
| <b>Total general</b> | <b>10</b> | <b>5</b>            | <b>93</b>     | <b>7</b>    | <b>25</b>  | <b>7</b>     | <b>3</b>           | <b>150</b>    |

















#### Secretaría de Gestión de Riesgos

Dirección: CIS ECU 9-1-1, Av. Samborondón, Km 0,5  
 Código postal: 092302 / Samborondón-Ecuador  
 Teléfono: +593-4-259 3500  
 www.gestionderiesgos.gob.ec



#### 4. Eventos Peligrosos y Afectaciones - Resumen.

Por eventos detallados en la tabla anterior, se han registrado las siguientes afectaciones:

| Afectación a Personas:  |  |   |   |  |          |
|---|--|---|---|--|----------|
|    | Fallecidos:                                    | 1   |    | Heridos:                                       | -        |
|    | Personas afectadas:                            | 3.785                                     |    | Personas damnificadas:                         | 66       |
| Afectación a Viviendas:   |  |   |   |  |          |
|    | Viviendas afectadas:                           | 225                                       |    | Viviendas destruidas:                          | 19       |
| Afectación a servicios básicos esenciales e infraestructura:                        |  |   |   |  |          |
| Vías afectadas (kilómetros)   |  | Superficie agrícola impactada (hectáreas) |   |  |          |
|   | Primer Orden:                                  | 4,31                                      | Afectación parcial:   | 439,80   |          |
|   | Segundo Orden:                                 | 4,96                                      | Afectación total o pérdida:   | 752,70   |          |
|   | Tercer Orden:                                  | 15,18                                     |   | <b>Total de superficie agrícola impactada:</b> | 1.192,50 |
|   | <b>Total Vías afectadas (metros lineales):</b> | 24,45                                     |   |  |          |
| Infraestructura educativa   |  | Infraestructura de salud                  |   |  |          |
|  | Unidades Educativas con daño funcional:        | 5   |  | Centros de Salud afectados:                    | 1        |
|  | Unidades Educativas con daño estructural:      | 1   |  | Centros de Salud destruidos:                   | 0        |
|   | <b>Total de unidades impactadas:</b>           | 6   | <b>Total de centros de salud impactados:</b>  | 1  |          |
| Bienes Públicos   |  |   |   |  |          |
|  | Bienes públicos afectados:                     | 61  |  | Puentes afectados:                             | 20       |
|  | Bienes públicos destruidos:                    | 6   |  | Puentes destruidos:                            | 8        |

Fuente: Unidades de Monitoreo - SNDGR. 05/06/2023 11:00

#### Secretaría de Gestión de Riesgos

Dirección: CIS ECU 9-1-1, Av. Samborondón, Km 0,5  
 Código postal: 092302 / Samborondón-Ecuador  
 Teléfono: +593-4-259 3500  
[www.gestionderiesgos.gob.ec](http://www.gestionderiesgos.gob.ec)

5. Detalle de afectaciones por cantones (desde el 1 de enero del año 2023 a la fecha).

| Cantón               | Nro. de Evento | Personas fallecidas | Personas Afectadas Directamente | Familias Afectadas | Personas Damnificadas | Familias Damnificadas | Personas Impactadas | Viviendas Afectadas | Viviendas Destruídas | Centros De Salud Afectados | Puentes Afectados | Puentes Destruídos | Bienes Públicos Afectados | Bienes Públicos Destruídos | Bienes Privados Afectados | Bienes Privados Destruídos | Km De Vías Afectadas | Ha Cultivo Afectados | Ha Cultivo Perdidos | Animales Afectados | Animales Muertos |
|----------------------|----------------|---------------------|---------------------------------|--------------------|-----------------------|-----------------------|---------------------|---------------------|----------------------|----------------------------|-------------------|--------------------|---------------------------|----------------------------|---------------------------|----------------------------|----------------------|----------------------|---------------------|--------------------|------------------|
| Caluma               | 13             | 0                   | 3061                            | 786                | 17                    | 4                     | 3078                | 137                 | 5                    | 1                          | 12                | 5                  | 43                        | 5                          | 87                        | 5                          | 16,66                | 83                   | 54                  | 113                | 132              |
| Chillanes            | 33             | 0                   | 389                             | 107                | 0                     | 0                     | 389                 | 5                   | 0                    | 0                          | 0                 | 0                  | 1                         | 0                          | 1                         | 0                          | 2,19                 | 0,25                 | 2                   | 0                  | 0                |
| Guaranda             | 38             | 0                   | 142                             | 36                 | 22                    | 5                     | 164                 | 20                  | 5                    | 0                          | 4                 | 1                  | 5                         | 0                          | 2                         | 2                          | 1,52                 | 350                  | 687                 | 223                | 709              |
| Echeandía            | 7              | 0                   | 71                              | 21                 | 18                    | 4                     | 89                  | 15                  | 3                    | 0                          | 2                 | 0                  | 1                         | 0                          | 3                         | 1                          | 0,46                 | 0                    | 0                   | 0                  | 0                |
| San Miguel           | 41             | 0                   | 58                              | 15                 | 9                     | 3                     | 67                  | 11                  | 3                    | 0                          | 0                 | 0                  | 10                        | 0                          | 4                         | 3                          | 2,67                 | 0                    | 0                   | 4                  | 22               |
| Chimbo               | 14             | 0                   | 52                              | 14                 | 0                     | 0                     | 52                  | 4                   | 0                    | 0                          | 2                 | 2                  | 1                         | 1                          | 0                         | 0                          | 0,86                 | 6,5                  | 9,7                 | 9                  | 11               |
| Las Naves            | 4              | 1                   | 12                              | 33                 | 0                     | 3                     | 12                  | 33                  | 3                    | 0                          | 0                 | 0                  | 0                         | 0                          | 1                         | 0                          | 0,10                 | 0                    | 0                   | 0                  | 0                |
| <b>Total general</b> | <b>150</b>     | <b>1</b>            | <b>3785</b>                     | <b>1012</b>        | <b>66</b>             | <b>19</b>             | <b>3851</b>         | <b>225</b>          | <b>19</b>            | <b>1</b>                   | <b>20</b>         | <b>8</b>           | <b>61</b>                 | <b>6</b>                   | <b>98</b>                 | <b>11</b>                  | <b>24,45</b>         | <b>439,8</b>         | <b>752,7</b>        | <b>349</b>         | <b>874</b>       |

\*Personas Impactadas incluye personas afectadas y damnificadas

A continuación, se presenta el detalle de personas fallecidas a causa de eventos relacionados con la época lluviosa desde enero 2023.

| Cantón    | Parroquia | Sector                                     | Evento     | Fecha del evento | No. fallecidos | Descripción   |
|-----------|-----------|--|------------|------------------|----------------|---|
| Las Naves | Las Naves | La Playita y El Paraíso vía a Buenos Aires | Inundación | 25/05/2023       | 1              | A causa de las lluvias registradas en el sector, se produjo el desbordamiento del río Suquibi, donde resultó viviendas destruidas, afectadas por el ingreso de agua y lodo y dejó una persona fallecida en el sector La Playita debido al arrastre de la corriente. |

6. Detalle de estado de vías

Vías de primer orden **Parcialmente habilitadas (03)**

| No. | Cantón     | Parroquia         | Sector/Vía   | Vías Alternas |
|-----|------------|-------------------|--|---------------|
| 1   | San Miguel | Cabecera Cantonal | El Calzado, vía San Miguel-Balzapamba [E 491]  | -             |
| 2   | Echeandía  | Cabecera Cantonal | La Dolorosa, vía Guanujo-Echeandía [E494]  | -             |
| 3   | Chillanes  | Chillanes         | Varios sectores: a la altura de la hacienda de San Juan de Azapi, San Francisco de Azapi, Vista Alegre, vía Chillanes-Bucay [E495] | -             |

Vías de segundo orden **Cerradas (01)**

| No. | Cantón   | Parroquia          | Sector/Vía                                | Vías Alternas   |
|-----|----------|--------------------|---|---|
| 1   | Guaranda | San Luis de Pambil | Ingreso a la parroquia (puente colapsado) | Las Naves-Puente Caído, La Esperanza, Suquibi Nuevo-San Luis (vehículos livianos), Las Naves-Buenos Aires, La Libertad-San Luis (vehículos pesados) |

Vías de segundo orden **Parcialmente habilitadas (02)**

| No. | Cantón     | Parroquia | Sector/Vía   | Vías Alternas |
|-----|------------|-----------|--|---------------|
| 1   | San Miguel | Bilován   | vía urbana a Camino Real   | -             |
| 2   | Caluma     | Caluma    | vía desde Charquiyacu, Unión de Pacana, Hoyo Bravo, Agua Santa a Pasagua | -             |

Vías de tercer orden **Cerradas (03)**

| No. | Cantón    | Parroquia | Sector/Vía   | Vías Alternas      |
|-----|-----------|-----------|--|--------------------|
| 1   | Chillanes | Chillanes | A lo largo de la vía a Undushi   | No hay vía alterna |
| 2   | Guaranda  | Guanujo   | varios sectores, Poza Dormida y Naranja Loma, vía Guachana - Caluma                  | No hay vía alterna |
| 3   | Caluma    | Caluma    | vía desde Pasagua a Cumbilli Chico, Naranjapata, Cumbilli Chico (Y), Cumbilli Grande | No hay vía alterna |

## 7. Asistencia humanitaria.

En cuanto a asistencia humanitaria entregada por parte de la Secretaría de Gestión de Riesgos se registra:

| Cantón               | Kit Alimentos (15 días - 4 personas) | KPRH para 3 días | Kit de Aseo Personal | Colchones | Kit de Dormir | Kit de Vajilla | Redes de Cama | Otros    |
|----------------------|--------------------------------------|------------------|----------------------|-----------|---------------|----------------|---------------|----------|
| Caluma               | 3                                    | 42               | 3                    | 5         | 9             | 5              | 5             | 5        |
| Chillanes            | 104                                  | 2                | 4                    | 0         | 16            | 3              | 5             | 0        |
| Chimbo               | 0                                    | 1                | 1                    | 0         | 3             | 1              | 0             | 0        |
| Echeandia            | 0                                    | 22               | 0                    | 0         | 0             | 0              | 0             | 0        |
| Guaranda             | 0                                    | 17               | 0                    | 0         | 0             | 0              | 0             | 0        |
| Las Naves            | 0                                    | 7                | 0                    | 0         | 0             | 0              | 0             | 0        |
| San Miguel           | 5                                    | 4                | 8                    | 0         | 27            | 8              | 0             | 0        |
| <b>Total general</b> | <b>112</b>                           | <b>95</b>        | <b>16</b>            | <b>5</b>  | <b>55</b>     | <b>17</b>      | <b>10</b>     | <b>5</b> |

En cumplimiento al Decreto Ejecutivo N° 316 de fecha 6 de enero de 2022, donde se crea el “Bono de contingencia para personas afectadas por eventos de origen natural o antrópico”, La Secretaría de Gestión de Riesgos Bolívar ha solicitado al MIES se active el Bono de contingencia para personas damnificadas por la época lluviosa conforme al levantamiento EVIN, hasta la presente fecha se ha solicitado dos bonos de contingencia por deslizamiento en el cantón San Miguel parroquia Bilován y por Inundación en el cantón Caluma respectivamente.

A continuación, se reporta asistencia humanitaria entregada por el SNDGR:

| Cantón               | Kit de Aseo Personal | Kit de Vestir | Colchones | Kit de Vajilla | Cochetas | Agua en Recipiente no Retornable (gal) | Botas de caucho (par) | Otros      |
|----------------------|----------------------|---------------|-----------|----------------|----------|--|-----------------------|------------|
| Caluma               | 40                   | 10            | 0         | 2              | 2        | 0                                      | 0                     | 53         |
| Chillanes            | 0                    | 100           | 0         | 0              | 0        | 0                                      | 0                     | 100        |
| Chimbo               | 0                    | 19            | 1         | 0              | 0        | 0                                      | 0                     | 23         |
| Guaranda             | 0                    | 0             | 0         | 0              | 0        | 0                                      | 0                     | 104        |
| Las Naves            | 0                    | 0             | 0         | 0              | 0        | 0                                      | 30                    | 104        |
| San Miguel           | 2                    | 19            | 1         | 2              | 2        | 520                                    | 0                     | 6          |
| <b>Total general</b> | <b>42</b>            | <b>148</b>    | <b>2</b>  | <b>4</b>       | <b>4</b> | <b>520</b>                             | <b>30</b>             | <b>390</b> |

## 8. Declaratorias de emergencias vigentes:

Hasta la presente fecha se han declarado en emergencia las siguientes instituciones:

| Fecha de declaratoria | Cantón   | Institución   | Fecha de cierre | Observación  |
|-----------------------|----------|---|-----------------|--|
| 26/05/2023            | Guaranda | Gobierno Autónomo Descentralizado Provincial de Bolívar | 26/07/2023      | Declarar la emergencia institucional en el Gobierno Autónomo Descentralizado de la provincia de Bolívar, para atender principalmente a los sectores que aparecen en los informes remitidos por las Direcciones de Vialidad y de Gestión Ambiental y Riesgos, y los que posteriormente se ocasionen.  |
| 26/05/2023            | Caluma   | Gobierno Autónomo Descentralizado Cantonal de Caluma    | 26/07/2023      | Declarar la situación de EMERGENCIA AL GOBIERNO AUTÓNOMO DESCENTRALIZADO MUNICIPAL DEL CANTÓN CALUMA, debido a las fuertes precipitaciones acontecidas en el territorio de la jurisdicción cantonal la noche del día miércoles 24 de mayo y madrugada del día jueves 25 de mayo de 2023, a fin de intervenir y controlar de forma inmediata la situación producida por el desbordamiento del río Caluma. |

## 9. COE activados, casos representativos y acciones de respuesta

Por lluvias desde el 01/01/2023 hasta la presente fecha se han activado los siguientes COE:

### COE Provincial (1)

| Provincia | Fecha de activación |
|-----------|---------------------|
| Bolívar   | 26/05/2023          |

### COE Cantonales (6)

| Cantón     | Fecha de activación |
|------------|---------------------|
| Caluma     | 25/05/2023          |
| Echeandía  | 25/05/2023          |
| Las Naves  | 25/05/2023          |
| Guaranda   | 25/05/2023          |
| Chillanes  | 08/03/2023          |
| San Miguel | 13/03/2023          |

Entre los casos más relevantes ocurridos en los últimos 15 días podemos mencionar los siguientes:

- Caluma/ Caluma/varios sectores: Santa Teresita, Caluma Viejo, Pita, Charquiyacu, Unión de Pacana, Hoyo Bravo, Agua Santa, Pasagua, Cumbillí Chico – Naranjapata, Cumbillí Chico (Y), Cumbillí Grande, Guayabal y Guampungo**, a causa de las lluvias registradas en el sector la noche del 24 y madrugada del 25/05/2023, se produjo varios deslizamientos de tierra y colapso de plataforma de las vías de segundo, tercer orden e inundaciones originándose el desbordamiento de los ríos Naranja Pata, Tablas, Escaleras, Tres Pailas, Caluma y estero Sin Nombre, del cual destruyó y afectó a viviendas, vías, puentes, bienes públicos, privados, servicios básicos y cultivos agrícolas en varios sectores del cantón Caluma. Se encuentra restablecido el fluido eléctrico y el líquido vital en el sector de Pasagua. La vía de segundo orden desde Charquiyacu a Pasagua se encuentra **parcialmente habilitada** y la vía de tercer orden que va desde Pasagua a Cumbillí Chico, Naranjapata, Cumbillí Chico (Y), Cumbillí Grande se encuentra **cerrada** al tránsito vehicular y existen 49 familias aisladas debido al cierre de las vías. En los sectores de Cumbillí Chico (Y) y Cumbillí Grande existen 10 viviendas en peligro. El COE Cantonal se activó el 25/05/2023 para coordinar acciones.
 

Afectaciones:

  - 9.260 metros lineales de vía.
  - 2 viviendas destruidas
  - 2 familias, 24 personas damnificadas (mismas que se encuentran en hogar acogiente).
  - 68 viviendas afectadas por el ingreso de agua y lodo
  - 74 familias, 218 personas afectadas (mismas que se encuentran en las mismas viviendas)

### Secretaría de Gestión de Riesgos

Dirección: CIS ECU 9-1-1, Av. Samborondón, Km 0,5  
 Código postal: 092302 / Samborondón-Ecuador  
 Teléfono: +593-4-259 3500  
 www.gestionderiesgos.gob.ec



- 31 bienes públicos afectados (alcantarillas, postes, canchas, cementerio, iglesia, muros de contención; mercado, malecón)
- 3 bienes públicos destruidos (muros de contención, muro de gaviones).
- 79 bienes privados afectados (tuberías del agua, encerramiento, iglesia, locales comerciales, centros turísticos)
- 5 puentes afectados (vehiculares y peatonales).
- 4 puentes destruidos (puentes peatonales).
- 5 bienes privados destruidos (mercadería, vehículo).
- 59 Ha de cultivos afectados (cacao y naranja)
- 40 Ha de cultivos perdidos (cacao y naranja)
- 43 animales afectados (porcinos y bovinos)
- 12 animales muertos (porcinos y bovinos)
- 8 productores afectados

**SGR** realizó la entrega de asistencia humanitaria a las familias damnificadas del sector de Pasagua y Plomovado. Cuerpo de Bomberos de Caluma, moradores y propietarios realizan trabajos de limpieza de los escombros de las casas en el sector de Pasagua. Maquinaria del GAD Parroquial de Santa Fe apoya a la limpieza en las calles y en las viviendas en el sector de Pasagua. Maquinaria del GAD Provincial en conjunto con la de Empresa Privada contratada por el GAD Caluma realizan labores de limpieza en la vía de segundo orden desde Charquiyacu - Pasagua. Maquinaria del GAD Caluma y la del GAD Provincial realizan muro de piedra escollera a la orilla del río Caluma en el Barrio Central - San Vicente (Caluma Viejo). Maquinaria de Empresa Privada contratada por el GAD Caluma realiza el encauzamiento del río Caluma en la vía Guamapungo-Hemisferio. UGR con apoyo del MIES, Cuerpo de Bomberos y GAD Caluma realizaron el levantamiento de información en todos los sectores que fueron afectados. Cuerpo de Bomberos de Caluma y Empresa Privada distribuyeron agua en el sector de Pasagua. Cuerpo de Bomberos de Caluma, Guaranda, Chimbo, San Miguel y Chillanes con apoyo de los propietarios realizaron trabajos de limpieza de las viviendas y locales comerciales en el centro de Caluma Viejo. CNEL Bolívar realizó trabajos de restablecimiento del fluido eléctrico en los sectores. Representantes de la Junta de Agua de Pasagua realizó trabajos de reparación de las tuberías restableciendo el líquido vital. MAG Bolívar realizó levantamiento de las afectaciones mediante MAPPEA. Personal de la SGR en conjunto con UGR del GAD Caluma, Prefecto de Bolívar y varias instituciones realizaron recorrido por los sectores evaluando las afectaciones. Maquinaria del GAD Cantonal, Provincial y Empresa Privada realizaron trabajos de limpieza de las calles y avenidas en el centro de Caluma Viejo. Policía Nacional y CTE dirigieron el tránsito vehicular en el sector.

- **Echeandia/Echeandia/varios sectores: Camarón y la Zamba**, a causa de las lluvias registradas en el sector la noche del 24 y madrugada del 25/05/2023, se produjo el desbordamiento del río Camarón, afectando a varios sectores. En el sector la Zamba socavó los cimientos de una vivienda dejando inhabitable a la misma, la familia al momento se encuentra en hogar acogiente; en el sector de Camarón resultó 4 viviendas afectadas por el ingreso de agua, lodo, arena y material pétreo, un bien privado destruido, un puente afectado. La vía de segundo orden al momento se encuentra habilitada.

Afectaciones:

- 5 viviendas afectadas
- 5 familias, 24 personas afectadas (de las cuales 4 familias, 20 personas se encuentran en sus mismas viviendas y 1 familia 4 personas se encuentran en hogar acogiente por el mismo sector)
- 1 puente vehicular afectado
- 50 metros lineales
- 1 bien privado destruido (chanchera)

## Secretaría de Gestión de Riesgos

Dirección: CIS ECU 9-1-1, Av. Samborondón, Km 0,5

Código postal: 092302 / Samborondón-Ecuador

Teléfono: +593-4-259 3500

www.gestionderiesgos.gob.ec

Personal de la SGR realizó un recorrido por la zona afectada. UGR del GAD Echeandia y MIES realizaron el levantamiento de información. Moradores del sector realizaron la limpieza de las viviendas.

- **Echeandia/Echeandia/El Malecón Alto**, a causa de las lluvias registradas en el sector la noche del 24 y madrugada del 25/05/2023, se produjo el aumento del caudal del río Soloma y originó el socavamiento de las bases de varias viviendas que se encuentran ubicadas a la ribera del río, ocasionando colapso total y parcial de las casas, bienes privados y un puente afectado, cabe mencionar que en algunas viviendas habitaban 2 familias. El 25/05/2023, se reunió el COE Cantonal Echeandia para coordinar acciones. El 31/05/2023, volvió a sesionar el COE Cantonal donde recomienda Declarar en situación de Emergencia Institucional al Municipio del Cantón Echeandia debido a las fuertes precipitaciones presentado en el cantón Echeandia.

Afectaciones:

- 3 viviendas destruidas
- 4 familias 18 personas damnificadas (se encuentran en hogares acogientes)
- 10 viviendas afectadas
- 16 familias 47 personas afectadas (de las cuales 2 familias 7 personas se encuentran arrendando por un mes pagado por la Empresa Privada Hnos. Viscarra y Acción Social Larry Viscarra; 3 familias 4 personas se encuentran en sus mismos predios y las 11 familias, 36 personas restantes se encuentran en hogares acogientes)
- 1 bien público afectado (puente carrozable)
- 3 bienes privados afectados (Local comercial, La Asociación de artistas y el Centro de Artesanos 26 de Julio)

Maquinaria de la Empresa Privada contratada por el GAD Echeandia realiza trabajos de encauzamiento y reforzamiento de los muros de contención en el río Soloma. En la zona de las viviendas junto al Malecón se colocó vallas de seguridad para evitar que ingresen a la zona afectada, sin embargo, por el comercio del sector y las actividades propias del cantón, las mismas fueron retiradas. La SGR participó de la reunión del COE Cantonal, realizaron recorrido por el sector afectado y entregaron la Asistencia Humanitaria a las familias. La UGR realizó el levantamiento de información.

- **Guaranda/San Luis de Pambil/La Playita, La Delicia, El Faraón, Moraspungo, Barrio Los Negritos, Bosque de Oro, San Luis de Las Mercedes, Suquibi Viejo, Pisis, Las Minas**, a causa de las lluvias registradas en el sector la noche del 24 y madrugada del 25/05/2023, se produjo el desbordamiento del río Suquibi, ocasionando el colapso total y parcial de los puentes vehiculares en los sectores de La Delicia, El Faraón, Moraspungo y del Ingreso a la parroquia, varias viviendas colapsadas totalmente y otras afectadas por el ingreso de agua y lodo, bienes públicos y privados afectados, afectaciones agrícolas y pecuaria, tanque de la captación del agua afectado y colapso de la tubería. El servicio de agua potable y el fluido eléctrico fue restablecido en todos los sectores. La vía de ingreso a la parroquia se encuentra **cerrada** debido al colapso del puente. El COE Cantonal de Guaranda se reunió el 26/05/2023 en la parroquia de San Luis de Pambil para analizar las afectaciones y coordinar acciones.

Afectaciones:

- 4 vivienda destruidas
- 4 familias, 21 personas damnificadas
- 13 viviendas afectadas
- 13 familias, 55 personas afectadas
- 1 puente destruido vehicular
- 3 puentes afectados vehicular (colapso parcial)
- 1 bien privado destruido (vehículo)
- 3 bienes públicos afectados (Postes)
- 1 bien privado afectado (la captación y tuberías)

## Secretaría de Gestión de Riesgos

Dirección: CIS ECU 9-1-1, Av. Samborondón, Km 0,5  
Código postal: 092302 / Samborondón-Ecuador  
Teléfono: +593-4-259 3500  
www.gestionderiesgos.gob.ec

- 330 Ha de cultivos afectados (cacao, naranja, pasto y café)
- 680 Ha de cultivos perdidos (cacao, naranja, pasto y café)
- 100 animales afectados (cuyes y gallinas)
- 600 animales muertos (cuyes y gallinas)
- 30 productores afectados

Maquinaria del MTOP Bolívar, Guayas en conjunto con el GAD Provincial de Bolívar y GAD Cantonal de Guaranda realizan trabajos de conformación de las bases y muros de gaviones para el soporte del puente Bailey en el sector la Playita que será instalado en los próximos días con el fin de rehabilitar el paso vehicular. Personal del MSP realizó la atención médica y psicológica a varias personas en los sectores afectados. MIDUVI Bolívar señala que realizaron un recorrido para constatar la magnitud de la emergencia. La SGR realizó la entrega de asistencia humanitaria a las familias damnificadas y afectadas. Maquinaria del GAD Cantonal Guaranda realizó limpieza y encauzamiento del río Suquibi aguas arriba. La Junta Administradora de Agua Potable Regional Las Mercedes en conjunto con la EMAPA-Guaranda restablecieron el servicio de agua potable en todos los sectores de la parroquia. C.B. de San Luis de Pambil y de Quinsaloma realizaron la distribución de agua en los sectores afectados. MAATE realizó la inspección en la captación de agua y la infraestructura. MAG Bolívar realizó el levantamiento de información mediante MAPPEA. Cuerpo de Bomberos de San Luis apoyaron a la evacuación de dos familias a hogar acogiente. GAD Parroquial realizó el levantamiento de información de las familias afectadas y damnificadas. CNEL Bolívar realizó trabajos de restablecimiento del fluido eléctrico. Alcalde del GAD Guaranda en conjunto con Prefecto de Bolívar y MIES realizaron recorrido por los sectores afectados. UGR del GAD Guaranda realizó levantamiento de información EVIN.

- **Las Naves/Las Naves/varios sectores: La Playita y El Paraíso vía a Buenos Aires**, a causa de las lluvias registradas en el sector la noche del 24 y madrugada del 25/05/2023, se produjo el desbordamiento del río Suquibi, de la cual resultó viviendas destruidas, afectadas por el ingreso de agua y lodo y dejó una persona fallecida en el sector La Playita debido al arrastre de la corriente. El COE Cantonal se activó el 25/05/2023 para coordinar acciones.

Afectaciones:

- 1 persona fallecida (adulto mayor, sexo masculino)
- 3 viviendas destruidas
- 3 familias damnificadas (se encuentran en hogar acogiente por el mismo sector)
- 30 viviendas afectadas (por ingreso de agua y lodo)
- 30 familias afectadas (se encuentran en las mismas viviendas)

La SGR en conjunto con MIES Bolívar y alcaldesa de Las Naves realizaron la entrega de asistencia humanitaria a las familias damnificadas y afectadas. Propietarios de las viviendas afectadas realizaron trabajos de limpieza de los inmuebles. Alcaldesa de Las Naves en conjunto con Prefecto de Bolívar, MIES, C.B, CTE realizaron recorrido por los sectores afectados. Personal de Cuerpo de Bomberos apoyó a la limpieza de las viviendas afectadas.

SitRep generado por la Unidad de Monitoreo de Eventos Adversos de la Secretaría de Gestión de Riesgos.

**SitRep elaborado por:**

Nombre: Carmen Santana Gaibor - Analista Provincial de Bolívar  
Correo electrónico: [carmen.santana@gestionderiesgos.gob.ec](mailto:carmen.santana@gestionderiesgos.gob.ec)  
Teléfono: 0994819857

**SitRep aprobado por:**

Nombre: José Sarango Guayllas  
Correo electrónico: [jose.sarango@gestionderiesgos.gob.ec](mailto:jose.sarango@gestionderiesgos.gob.ec)  
Teléfono: 0991779141

**Secretaría de Gestión de Riesgos**

Dirección: CIS ECU 9-1-1, Av. Samborondón, Km 0,5  
Código postal: 092302 / Samborondón-Ecuador  
Teléfono: +593-4-259 3500  
[www.gestionderiesgos.gob.ec](http://www.gestionderiesgos.gob.ec)

