

**SitRep No. 35 – Época Lluviosa**

INFORME DE SITUACIÓN PROVINCIAL – LOS RÍOS

Este Informe cubre el período de 01.01.2023 al 14.06.2023

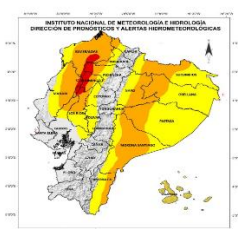
El próximo SITREP será emitido en caso de generarse nueva actividad relevante

**1. Puntos importantes.**



- Desde el 1 de enero de 2023 hasta la fecha, en 13 cantones en la provincia de Los Ríos, se han registrado 177 eventos peligrosos por lluvias.
- Los cantones con mayor afectación son: Vinces, Montalvo, Baba, Babahoyo, Ventanas, Valencia y Urdaneta.
- Las entidades de coordinación han activado el COE Provincial y COE Cantonal en Babahoyo, Montalvo, Quinsaloma y Vinces en donde las instituciones de respuesta realizan entrega de Asistencia Humanitaria en los sectores afectados.
- Se mantiene activo un alojamiento temporal en el cantón Montalvo.

**2. Situación Hidrometeorológica actual.**



En referencia al **Boletín Meteorológico Nro. 29 de estado de advertencia** emitido el domingo, 11 de junio, **vigente desde las 21H00 hasta las 07H00 del 16 de junio** de 2023 se tiene:

**Región Litoral:** Lluvias fuertes con tormentas eléctricas y ráfagas de viento en la zona interior y norte de la región. Los eventos más intensos podrían ocurrir en noches y madrugadas.

**ESTADO DE LOS CUERPOS DE AGUA**

En el seguimiento realizado por la Unidades de Monitoreo de la SGR Los Ríos, al momento no se cuenta con ríos desbordados y no se reporta ríos con tendencia a subir de nivel.

**3. Eventos Peligrosos y Afectaciones - Resumen.**

Desde el 01 de enero del 2023 a la fecha, por la época lluviosa se han registrado los siguientes eventos:

Cantón	Deslizamiento	Inundación	Socavamiento	Vendaval	Colapso Estructural	Suma Total
Babahoyo		27	6	15	8	56
Quevedo	2	14		4	1	21
Baba		9	1	7		17
Montalvo	1	9	4	1		15
Ventanas		8	4	2		14
Vinces		10		2	1	13
Urdaneta		9	1	1		11
Valencia	1	4	3	1		9
Buena Fe		4		1		5

**Secretaría de Gestión de Riesgos**












Dirección: CIS ECU 9-1-1, Av. Samborondón, Km 0,5  
 Código postal: 092302 / Samborondón-Ecuador  
 Teléfono: +593-4-259 3500  
 www.gestionderiesgos.gob.ec



Cantón	Deslizamiento	Inundación	Socavamiento	Vendaval	Colapso Estructural	Suma Total
Palenque		5				5
Quinsaloma	2	3				5
Mocache		3				3
Puebloviejo		2		1		3
<b>Suma total</b>	<b>6</b>	<b>107</b>	<b>19</b>	<b>35</b>	<b>10</b>	<b>177</b>

#### 4. Eventos Peligrosos y Afectaciones - Resumen.

Por eventos detallados en la tabla anterior, se han registrado las siguientes afectaciones:

Afectación a Personas:					
	Fallecidos:	2		Heridos:	-
	Personas afectadas:	31.884		Personas damnificadas:	95
Afectación a Viviendas:					
	Viviendas afectadas:	7.785		Viviendas destruidas:	25
Afectación a servicios básicos esenciales e infraestructura:					
Vías afectadas (km lineales)		Superficie agrícola impactada (hectáreas)			
	Primer Orden:	6,45	Afectación parcial:	2.761	
	Segundo Orden:	2,03	Afectación total o pérdida:	875	
	Tercer Orden:	7,04		<b>Total de superficie agrícola impactada:</b>	<b>3.636</b>
	<b>Total Vías afectadas (metros lineales):</b>	<b>15,52</b>			
Infraestructura educativa		Infraestructura de salud			
	Unidades Educativas con daño funcional:	135		Centros de Salud afectados:	4
	Unidades Educativas con daño estructural:	11		Centros de Salud destruidos:	0
	<b>Total de unidades impactadas:</b>	<b>146</b>		<b>Total de centros de salud impactados:</b>	<b>4</b>

#### Secretaría de Gestión de Riesgos

Dirección: CIS ECU 9-1-1, Av. Samborondón, Km 0,5  
 Código postal: 092302 / Samborondón-Ecuador  
 Teléfono: +593-4-259 3500  
 www.gestionderiesgos.gob.ec

**Bienes Públicos**

	<b>Bienes públicos afectados:</b>	<b>5</b>		<b>Puentes afectados:</b>	<b>10</b>
	<b>Bienes públicos destruidos:</b>	<b>1</b>		<b>Puentes destruidos:</b>	<b>2</b>

Fuente: Unidades de Monitoreo - SNDGR. 14/06/2023 11:30

**5. Detalle de afectaciones por cantones (desde el 1 de enero del año 2023 a la fecha).**

Etiquetas de fila	No. de Evento	Personas Fallecidas	Personas Impactadas	Familias Afectadas	Personas Damnificadas	Familias Damnificadas	Viviendas Afectadas	Viviendas Destruídas	Centros De Salud Afectados	Puentes Afectados	Puentes Destruídos	Bienes Públicos Afectados	Bienes Públicos Destruídos	Bienes Privados Destruídos	Km De Vías Afectadas	Ha. Cultivo Afectados	Ha. Cultivo Perdidos
Vinces	13	0	9632	2472	0	0	2339	0	0	1	0	0	0	0	0,05	0	0
Montalvo	15	0	6446	1749	12	3	1420	3	0	1	0	2	0	2	8,05	853	0
Baba	17	0	5314	1521	14	4	1521	4	0	0	0	1	0	0	0,00	0	0
Babahoyo	56	1	3968	1176	41	9	981	10	0	2	1	1	0	0	6,10	1267	830
Ventanas	14	0	1351	385	9	2	376	2	0	0	0	0	0	0	0,00	85	5
Urdaneta	11	0	1288	322	2	1	212	1	0	0	0	0	0	0	0,00	0	0
Valencia	9	0	939	516	0	0	304	0	0	0	0	0	0	1	0,02	0	0
Quevedo	5	1	934	234	10	2	234	2	0	1	0	0	1	0	0,34	0	0
Palenque	21	0	908	230	7	3	230	3	0	0	1	0	0	1	0,40	324	0
Quinsaloma	5	0	648	162	0	0	52	0	0	3	0	1	0	0	0,26	0	0
Mocache	3	0	380	92	0	0	89	0	0	2	0	0	0	0	0,10	10	40
Puebloviejo	3	0	137	34	0	0	21	0	4	0	0	0	0	0	0,11	222	0
Buena Fe	5	0	34	7	0	0	6	0	0	0	0	0	0	0	0,10	0	0
<b>Total general</b>	<b>177</b>	<b>2</b>	<b>31979</b>	<b>8900</b>	<b>95</b>	<b>24</b>	<b>7785</b>	<b>25</b>	<b>4</b>	<b>10</b>	<b>2</b>	<b>5</b>	<b>1</b>	<b>4</b>	<b>15,52</b>	<b>2761</b>	<b>875</b>

\*Personas impactadas incluye personas afectadas y damnificadas

A continuación, se presenta el detalle de personas fallecidas a causa de eventos relacionados con la época lluviosa desde enero 2023:

Cantón	Parroquia	Sector	Evento	Fecha del evento	No. de fallecidos	Descripción
Babahoyo	Febres Cordero	rcto. San José del Edén	Vendaval	28/2/2023	1	Fuertes vientos provocaron la destrucción de la vivienda, misma que fue encontrada sin vida.
Quinsaloma	Quinsaloma	varios sectores	Inundación	25/5/2023	1	El desbordamiento de los ríos Umbe con el río Calabí que afectaron a varias viviendas y la fuerza de la corriente provocó la muerte de la persona.

**Secretaría de Gestión de Riesgos**

Dirección: CIS ECU 9-1-1, Av. Samborondón, Km 0,5  
 Código postal: 092302 / Samborondón-Ecuador  
 Teléfono: +593-4-259 3500  
 www.gestionderiesgos.gob.ec



## 6. Alojamientos temporales activos.

La Provincia de Los Ríos se activó un alojamiento temporal en el Cantón Montalvo en **la Escuela Seis de Octubre al momento se encuentran alojadas 9 familias y 19 personas. Asistencia humanitaria.**

En cuanto a asistencia humanitaria entregada por parte de la Secretaría de Gestión de Riesgos se registra:

Cantón	Kit Complementario De Alimentos (15 días -4 personas)	Kit De Primera Respuesta (Kprh) para 3 días	Kit De Aseo Personal	Kit De Dormir	Kit De Vajilla	Mosquiteras, Redes de Cama	Kit de Limpieza (Albergue)	Saquillos control de inundaciones
Baba	178	4	4	6	4	2	0	0
Babahoyo	233	119	72	20	14	0	0	0
Montalvo	25	150	26	20	13	0	1	0
Palenque	0	0	1	2	1	0	0	0
Puebloviejo	0	35	2	3	2	0	2	0
Quinsaloma	0	85	40	82	0	0	0	0
Urdaneta	91	0	0	0	0	0	0	0
Valencia	20	1	1	0	1	0	0	0
Ventanas	1	149	3	33	3	0	0	0
Vinces	100	0	0	0	0	0	0	1000
<b>Suma Total</b>	<b>648</b>	<b>543</b>	<b>149</b>	<b>166</b>	<b>38</b>	<b>2</b>	<b>3</b>	<b>1000</b>

En cumplimiento al Decreto Ejecutivo N° 316 de fecha 6 de enero de 2022, donde se crea el “Bono de contingencia para personas afectadas por eventos de origen natural o antrópico”, La Secretaria de Gestión de Riesgos a solicitado al MIES se active el Bono de contingencia para personas damnificadas por la época lluviosa conforme al levantamiento EVIN, como se detalla a continuación:

Cantón	Inundación	No. De Bonos Solicitados
Baba	1046	1046
Babahoyo	558	558
Montalvo	363	363
Quevedo	176	176
Quinsaloma	92	92
Valencia	300	300
Vinces	366	366

## Secretaría de Gestión de Riesgos

Dirección: CIS ECU 9-1-1, Av. Samborondón, Km 0,5  
 Código postal: 092302 / Samborondón-Ecuador  
 Teléfono: +593-4-259 3500  
 www.gestionderiesgos.gob.ec

Cantón	Inundación	No. De Bonos Solicitados
Total	2901	2901

A continuación, se reporta asistencia humanitaria entregada por el SNDGR:

Cantón	Kit Complementario De Alimentos (1.5 días -4 personas)	Kit De Primera Respuesta (Kprh) para 3 días	Raciones Alimenticias 24 horas	Kit de aseo personal	Kit de vestir	Kit De Dormir	Kit De Vajilla	Agua en recipientes no retornable (gal)	Saquillos control de inundaciones	Láminas de Zinc	Otros
Baba	97	0	0	1	0	2	1	0	0	0	0
Babahoyo	141	162	0	5	115	9	23	23	0	36	213
Mocache	0	100	0	0	0	0	0	0	0	0	0
Montalvo	0	35	94	0	0	0	0	808	0	0	1
Puebloviejo	0	0	2	0	3	0	0	0	0	0	0
Quevedo	0	46	0	0	0	0	0	0	0	0	0
Quinsaloma	0	0	0	0	0	0	0	60	0	0	0
Urdaneta	0	0	0	0	0	0	0	50	200	0	0
Ventanas	0	319	0	0	0	0	0	0	0	0	0
Vinces	117	1868	0	0	0	0	0	0	10200	0	0
Suma Total	355	2530	96	6	118	11	24	941	10400	36	214

## 7. COE activados, casos representativos y acciones de respuesta

Por lluvias desde el 01/01/2023 hasta la presente fecha se han activado los siguientes COE:

### COE Provincial (1)

Provincia	Fecha de activación
Los Ríos	11/03/2023

### COE Cantonales (4)

Cantón	Fecha de activación
Babahoyo	24/02/2023
Montalvo	16/02/2023
Vinces	18/04/2023
Quinsaloma	25/05/2023

Entre los casos más relevantes ocurridos durante la época de lluvias podemos mencionar los siguientes:

- Los Ríos/Quinsaloma/Quinsaloma/rcto. San Vicente - rcto. San Gabriel - río Calope, por lluvias de la madrugada del 09/06/2023, se reportó **desbordamiento del río Calope**, afectando a varias viviendas del lugar con la vía de primer orden que conecta a Quinsaloma hacia rcto. Pambilar de Minoape. Las familias afectadas se mantienen en sus viviendas, los caudales se encuentran en su nivel normal, la vía se encuentra **habilitada** sin presencia de agua y se reporta las siguientes afectaciones:
  - 89 viviendas afectadas
  - 378 familias afectadas
  - 3790 personas afectadas
  - 460 metros lineales afectados
  - 1 bien público afectado (alcantarillado)
  - 70 metros lineales afectados

## Secretaría de Gestión de Riesgos

Dirección: CIS ECU 9-1-1, Av. Samborondón, Km 0,5  
 Código postal: 092302 / Samborondón-Ecuador  
 Teléfono: +593-4-259 3500  
 www.gestionderiesgos.gob.ec

UGR Quinsaloma realizó inspección técnica en la zona afectada con la facilitación del documento EVIN y se gestionó la ayuda humanitaria con SGR.

- **Los Ríos/Montalvo/La Esmeralda/La Nena Grande, río Telimbela**, por lluvias en la madrugada del 25/05/2023, se reportó el **desbordamiento del río Telimbela**, afectando a varias **viviendas** del lugar y provocando un socavamiento al costado de una vía de tercer orden en varios tramos, "Rcto. La Isla del Tesoro - rcto. El Mirador", GAD cantonal colocó cintas en la vía afectada, la vía se mantiene **parcialmente habilitada**, las familias afectadas se mantienen en sus viviendas, el caudal se encuentra en su nivel normal y se reporta las siguientes afectaciones:
  - 25 viviendas afectadas
  - 25 familias afectadas
  - 75 personas afectadas
  - 3800 metros lineales afectados.

SGR realizó recorrido en la zona afectada con personal especializado en compañía de UGR Montalvo.

- **Los Ríos/Montalvo/Montalvo/ cruce de La Esmeralda hacia la Maravilla, rcto. La Maravilla, rcto. Lola Grande, rcto. Lola Chica, sector. Ciudad Perdida, río Santa Rosa, río Cristal**, por lluvias de la madrugada del 25/05/2023, se reportó **desbordamiento del río Santa Rosa con el río Cristal**, provocando afectaciones en viviendas y en la vía de tercer orden que va La Esmeralda - la Maravilla. Las familias afectadas se mantienen en sus viviendas, los caudales se encuentran en su nivel normal, la vía continúa **cerrada** se reporta las siguientes afectaciones:
  - 959 viviendas afectadas
  - 959 familias afectadas
  - 3790 personas afectadas
  - 460 metros lineales afectados

Coordinador Zonal de SGR en compañía de personal técnico y GAD Montalvo realizaron inspección técnica en la zona afectada.

SitRep generado por la Dirección de Monitoreo de Eventos Adversos de la Secretaría de Gestión de Riesgos.

**SitRep elaborado por:**

Nombre: David Santacruz Castro. – Operador Provincial de Los Ríos  
Correo electrónico: [david.santacruz@gestionderiesgos.gob.ec](mailto:david.santacruz@gestionderiesgos.gob.ec)  
Teléfono: 0982424283

**SitRep aprobado por:**

Nombre: Jose Sarango Guayllas  
Correo electrónico: [jose.sarango@gestionderiesgos.gob.ec](mailto:jose.sarango@gestionderiesgos.gob.ec)  
Teléfono: 0991779141

**Secretaría de Gestión de Riesgos**

Dirección: CIS ECU 9-1-1, Av. Samborondón, Km 0,5  
Código postal: 092302 / Samborondón-Ecuador  
Teléfono: +593-4-259 3500  
[www.gestionderiesgos.gob.ec](http://www.gestionderiesgos.gob.ec)