

SitRep No. 13 Esmeraldas – Época Lluviosa

INFORME DE SITUACIÓN PROVINCIAL – ESMERALDAS

Este Informe cubre el período de 03.06.2023 al 11.06.2023, corte 16:00

El próximo SITREP será emitido el 12/06/2023 a las 16:00

1. Puntos importantes.



- Los 11 ríos de la provincia se mantienen con tendencia a disminuir de nivel en los cantones Muisne, Eloy Alfaro, Rioverde y Esmeraldas.
- Los cantones afectados son Atacames (4 parroquias), Esmeraldas (6 parroquias), Muisne (2 parroquias), Quinindé (3 parroquias), Rioverde (3 parroquias), Eloy Alfaro (1 parroquia) y San Lorenzo (1 parroquia).
- En total se han registrado 21 eventos peligrosos que corresponde a: 17 inundaciones, 1 deslizamiento, 1 socavamiento, 1 vendaval y 1 colapso estructural.
- El COE Provincial se encuentra activado y los COEs cantonales de Esmeraldas, Atacames, Quinindé y Muisne.

NIVEL DE AFECTACIÓN

4

Calificación realizada con base al Manual del COE 2017

2. Situación hidrometeorológica actual.

El Instituto Nacional de Meteorología e Hidrología (INAMHI), emitió el hoy 11 de junio el **Pronóstico del Tiempo en varias localidades**, enfocado en la predicción de condiciones meteorológicas para la provincia de Esmeraldas.



Es importante destacar que estas precipitaciones no están relacionadas con el Fenómeno del Niño, ya que el fenómeno El Niño Oscilación del Sur (ENSO), todavía se encuentra en estado de desarrollo y en vigilancia continua.

ESTADO DE LOS CUERPOS DE AGUA

En el seguimiento realizado por la Unidades de Monitoreo de la Secretaría de Gestión de Riesgos (SGR) - Esmeraldas, se disponen de 11 cuerpos de agua con tendencia a disminuir de nivel.

11 Cuerpos de Agua Con tendencia a disminuir de nivel				
Provincia	Cantón	Parroquia	Sector	Nombre del río
Esmeraldas	Muisne	Salima	Barrio Bajo	Salima
		San Gregorio	Boca del Sucio, Puerto Nuevo	Sucio
		San Gregorio	Palma Real	Repartidero
		San Gregorio	Bilsa	Bilsa
		San Francisco	Matambal	Matambal
		San Gregorio	Cabecera Parroquial San Gregorio	Muisne
		San Francisco	San Francisco	San Francisco
	Eloy Alfaro	Borbón	Recinto Patere	Cayapas
		Anchayacu	Recintos: Limoncito, Las Cruces, Valle de Patere, Guapilar y San Agustín.	Onzole
	Rioverde	Rioverde	Chumunde, sector cementerio	Rioverde
	Esmeraldas	Esmeraldas	Isla Roberto Luis Cervantes	Esmeraldas

Secretaría de Gestión de Riesgos

Dirección: CIS ECU 9-1-1, Av. Samborondón, Km 0,5
 Código postal: 092302 / Samborondón-Ecuador
 Teléfono: +593-4-259 3500
 www.gestionderiesgos.gob.ec



3. Eventos Peligrosos y Afectaciones - Resumen.

Del 03 al 11 de junio de 2023, se han registrado los siguientes eventos:

Cantón	Parroquia	Deslizamiento	Inundación	Socavamiento	Vendaval	Colapso Estructural	Suma Total
Atacames	La Unión	0	1	0	0	0	1
	Súa	0	1	0	0	0	1
	Tonchigüe	0	1	1	0	0	2
	Atacames	0	1	0	0	0	1
Esmeraldas	5 de Agosto	0	1	0	0	0	1
	Esmeraldas	0	1	0	0	0	1
	Simón Plata Torres	0	1	0	0	1	2
	Tabiazo	0	1	0	0	0	1
	Vuelta Larga	0	1	0	0	0	1
	Carlos Concha	0	1	0	0	0	1
	Cabo San Francisco	1	1	0	0	0	2
Muisne	San Gregorio	0	1	0	0	0	1
	Cube	0	1	0	0	0	1
Quinindé	La Unión	0	0	0	1	0	1
	Viche	0	1	0	0	0	1
	Chumundé	0	1	0	0	0	1
Rioverde	Rioverde	0	1	0	0	0	1
	Lagarto	0	1	0	0	0	1
	Santa Lucía de las Peñas	0	1	0	0	0	1
Eloy Alfaro	San Lorenzo	0	1	0	0	0	1
Total		1	19	1	1	1	23

Por eventos detallados en la tabla anterior, con base a la estimación en las zonas afectadas y al levantamiento EVIN que se encuentra en proceso, se han registrado las siguientes afectaciones:

Afectación a Personas:



	Personas afectadas:	20.532*		Familias afectadas:	5.149*
	Personas damnificadas:	1.494**		Familias damnificadas:	425**
	Atenciones en salud	3.035***			

*Personas y familias - Estimación de personas afectadas en zona de impacto sujetas a verificación a través de Evaluación Inicial de Daños y Necesidades

**Información en proceso de levantamiento mediante la Evaluación Inicial de Daños y Necesidades

***Atenciones en salud corresponden a: Atenciones Médicas, Salud Mental y Apoyo Psicosocial reportadas por el Ministerio de Salud Pública (MSP) y la Cruz Roja Ecuatoriana (CRE).

Afectación a Viviendas:

	Viviendas en zonas de inundación:	5.336*		Viviendas destruidas:	143**
---	-----------------------------------	--------	---	-----------------------	-------

*Estimación de viviendas afectadas en zona de impacto

**Información en proceso de levantamiento mediante la Evaluación Inicial de Daños y Necesidades

Secretaría de Gestión de Riesgos

Dirección: CIS ECU 9-1-1, Av. Samborondón, Km 0,5
 Código postal: 092302 / Samborondón-Ecuador
 Teléfono: +593-4-259 3500
 www.gestionderiesgos.gob.ec

Afectación a servicios básicos esenciales e infraestructura:

Vías afectadas (km lineales)

Superficie agrícola impactada (hectáreas)



Vías impactadas (km) 2.92*

*Corresponde a los 2900 metros lineales de vía afectada en la red vial de Esmeraldas (varios sectores), mientras que 20 metros en el sector de El Aguacate (Muisne)

Afectación a medios de vida:

Superficie agrícola impactada (hectáreas)



Animales perdidos: 11.744*



Afectación parcial: 532

Afectación total o pérdida: 467

Total de superficie agrícola impactada: 999

* Corresponde a animales perdidos (tilapias, chames, bovinos, caballos, cerdos, gallinas)

Infraestructura educativa



Unidades Educativas afectadas: 38



Infraestructura de salud

Establecimientos de Salud con afectación funcional: 4



Establecimientos de Salud con afectación estructural: 4

Total de centros de salud impactados: 8

Bienes afectados



Bienes públicos afectados: 5*



Bienes privados destruidos: 28**



Bienes públicos destruidos: 1***

* Corresponde al Centro de Privación de Libertad Nro. 2 Esmeraldas (cantón Esmeraldas); cancha de futbol y coliseo (cantón Rioverde), subestación eléctrica (cantón Atacames, bomba de agua (cantón Esmeraldas).

** Corresponde a la destrucción de piscinas camaroneras. ***Corresponde a la destrucción de una alcantarilla por el SOC.

Fuente: Unidades de Monitoreo - SNDGR. 11/06/2023 16:00

Nota aclaratoria: Toda la información de cifras mostradas en el presente Informe, está sujeta a variación en virtud del levantamiento continuo de información

4. Detalle de afectaciones

Al corte del presente informe de manera preliminar las UGR cantonales reportan las siguientes afectaciones:

No.	Cantones	Personas Afectadas	Familias Afectadas	Personas Damnificada	Familias Damnificada	Viviendas en zonas de inundación	Viviendas destruidas	Establecimientos Educativos Impactados	Establecimientos de	Bien Público Afectado	Bien Público Destruido	Bien Privado Afectado
1	Esmeraldas:	15011	3703	1245	364	3985	82	9	0	2	0	0
2	Atacames	3416	852	0	0	852	0	5	0	1	1	0
3	Rioverde	1125	281	0	0	281	0	5	1	2	0	0
4	Muisne	615	159	249	61	159	61	10	7	0	0	28
5	Quinindé	350	150	0	0	150	0	7	0	0	0	0
6	Eloy Alfaro	15	4	0	0	4	0	1	0	0	0	0
7	San Lorenzo	0	0	0	0	0	0	1	0	0	0	0
	Total	20532	5149	1494	425	5431	143	38	8	5	1	28

Fuente: Unidades de Monitoreo - SNDGR. 11/06/2023 16:00

Al momento se continúa levantado las afectaciones en territorio.

Secretaría de Gestión de Riesgos

Dirección: CIS ECU 9-1-1, Av. Samborondón, Km 0,5
Código postal: 092302 / Samborondón-Ecuador
Teléfono: +593-4-259 3500
www.gestionderiesgos.gob.ec



5. Alojamientos temporales activados

Hasta el momento se han activado 8 alojamientos temporales y 1 refugio en el sector Tierra Prometida como se detallan a continuación:

Cantón	Parroquia	Tipo	Nro.	Nombre del Alojamiento Temporal	Personas Alojadas	Familias Alojadas
Esmeraldas	Simón Plata Torres	Albergue Temporal	1	Unidad Educativa Alfonso Quiñonez George	324	90
			2	Unidad Educativa Camilo Borja	321	97
	3		Unidad Educativa Vicente Cueva	424	105	
	4		Unidad Educativa León Febres Cordero	199	53	
	5		Unidad Educativa Edilfo Benett	127	59	
	6		Unidad Educativa Fausto Molina	190	54	
	7		Unidad Educativa 10 Septiembre	181	50	
	8		Unidad Educativa Tabiazo	88	33	
	Tabiazo	Refugio	1	Sector Tierra Prometida	92	35
Total					1946	576

Fuente: UGR, 11/06/2023, corte 16:00

6. Asistencia humanitaria entregada

Para la atención de las familias afectadas, la Secretaría de Gestión de Riesgos (SGR), registran la siguiente asistencia entregada en coordinación con otras instituciones:

Fecha de entrega	Cantón	Parroquia	Kit de primera respuesta (kprn)	Kit complementario de alimentos	Camas	Cobijas / frazadas	Colchones	Kit de dormir	Juegos de sábanas	Almohadas	Kit menaje de cocina comunitario para AT	Kit de Limpieza	*Otros
04/06/2023	Atacames	Sua	0	6	0	0	0	0	0	0	0	0	0
	Esmeraldas	Simón Plata Torres	10	0	0	0	0	0	0	0	0	0	0
		Esmeraldas	10	0	0	0	0	0	0	0	0	0	0
05/06/2023	Esmeraldas	Simón Plata Torres	55	0	48	50	48	0	90	170	1	0	139
		Vuelta Larga	13	0	0	0	0	0	0	0	0	0	0
06/06/2023	Esmeraldas	5 de Agosto	79	0	80	80	80	80	80	160	0	0	80
		Simón Plata Torres	170	0	0	0	0	0	0	0	0	0	0
07/06/2023	Esmeraldas	Simón Plata Torres	801	0	75	75	75	0	75	150	0	0	75
		5 de Agosto	0	0	0	0	0	0	0	0	2	0	8
		Vuelta Larga	0	5	20	20	20	0	20	40	0	0	20
08/06/2023	Atacames	Sua	200	0	50	50	50	0	50	75	0	0	50
	Esmeraldas	Carlos Concha Torres	90	0	0	0	0	0	0	0	0	0	0
		Simón Plata Torres	0	4	100	100	100	0	100	200	0	0	100
09/06/2023	Esmeraldas	Simón Plata Torres	177	0	0	0	0	0	0	0	0	0	0
		Tabiazo	156	0	13	13	13	0	13	26	0	0	13
		5 de Agosto	0	5	0	0	0	0	0	0	0	0	0
	Muisne	San Gregorio	0	5	60	60	60	0	60	120	0	0	60
10/06/2023	Esmeraldas	Carlos Concha	200	0	50	50	50	50	0	100	0	0	0
		Tabiazo	0	0	27	27	27	0	27	54	2	0	27
		Simón Plata Torres	0	0	15	0	15	0	15	30	1	0	15
		05 de Agosto	0	0	0	0	0	0	0	0	0	4	5
Total			2261	25	538	525	538	130	530	1125	6	4	592

Fuente: SNDGR, 11/06/2023, corte 16:00

*La categoría "Otros" corresponde a Cilindro de gas, ollas de cocina, rallador, hacha, exprimidor de limón, manguera, catres, toldos

Adicional las instituciones del Sistema Nacional Descentralizado de Gestión de Riesgos (SNDGR), han entregado la siguiente asistencia humanitaria:

Secretaría de Gestión de Riesgos

Dirección: CIS ECU 9-1-1, Av. Samborondón, Km 0,5
 Código postal: 092302 / Samborondón-Ecuador
 Teléfono: +593-4-259 3500
 www.gestionderiesgos.gob.ec

Fecha de entrega	Cantón	Parroquia	Instituciones	Kit Complementario de alimentos (15 días)	Kit de primera respuesta (kprh)	Kit de herramientas	Kit de vestir	Frazadas	Lonas	Alimentos preparados	Agua en recipientes No Retornable (Gal)	Otros*
04/06/2023	Esmeraldas	Varios sectores	CRE	0	0	0	0	0	0	250	0	0
05/06/2023	Esmeraldas	Tabiazo	CRE	17	0	1	0	0	0	0	0	0
		Vuelta Larga	Secretaría de Gestión y Desarrollo de Pueblos y Nacionalidades(SGDPN)	0	13	0	0	0	0	500	0	0
06/06/2023	Esmeraldas	5 de Agosto	Agencia Adventista de Desarrollo y Recursos Asistenciales(ADRA) / Ministerio de Inclusión Económica y Social (MIES)	0	0	0	300	0	0	0	100	0
		Tabiazo	MIES	0	0	0	90	0	0	0	0	0
		Simón Plata Torres	SGDPN / ADRA	5	0	0	0	0	0	0	80	0
		Carlos Concha Torres	MIES	0	0	0	100	0	0	0	0	0
		Vuelta Larga	ADRA	0	0	0	0	0	0	0	50	0
07/06/2023	Esmeraldas	Varios sectores	CRE	0	0	0	0	42	5	0	0	86
		5 de Agosto	ADRA	0	0	0	60	0	0	0	280	0
		Simón Plata Torres	MIES	0	0	0	100	0	0	0	0	0
08/06/2023	Esmeraldas	Simón Plata Torres	MSP	0	0	0	300	0	0	0	0	232
		Carlos Concha Torres	MIES	0	0	0	300	0	0	0	62	240
09/06/2023	Esmeraldas	Atacames	Sua	0	0	0	388	0	0	0	0	0
		Camarones	MIES	0	0	0	32	0	0	0	0	0
09/06/2023	Esmeraldas	Tabiazo	MIES	0	0	0	32	0	0	0	0	0
		Vuelta Larga	MIES	0	0	0	51	0	0	0	0	0
		Simón Plata Torres	ADRA	0	0	0	0	0	0	0	300	0
09/06/2023	Esmeraldas	Vuelta Larga	ADRA	0	0	0	0	0	0	0	150	0
		05 de Agosto	ADRA	0	0	0	0	0	0	0	161	0
		Simón Plata Torres	MSP	0	0	0	0	0	0	0	0	121
		05 de Agosto	ADRA	0	0	0	0	0	0	0	0	160
10/06/2023	Esmeraldas	Carlos Concha	ADRA	0	0	0	0	0	0	0	0	160
		Tabiazo	MIES	0	0	0	230	0	0	0	0	0
		Vuelta Larga	MIES	0	0	0	150	0	0	0	0	0
		Vicente Cueva	MIES	0	0	0	150	0	0	0	0	0
		Muisne	San Gregorio	MIES	0	0	0	300	0	0	0	0
Total				22	13	1	2583	42	5	750	1183	999

Fuente: SGR, 11/06/2023, corte 16:00

*La categoría Otros corresponde a jabones, papel higiénico, repelentes, toldos, juguetes didácticos, fundas de leche

7. Declaratorias vigentes

Al momento en la provincia de Esmeraldas se declaró las siguientes emergencias:

Fecha de declaratoria	Provincias	Cantón	Fecha de Cierre	Observación
01/06/2023	Esmeraldas	Esmeraldas	01/08/2023	Declarar en emergencia al Gobierno Autónomo Descentralizado Municipal del cantón Esmeraldas, por un término de 60 (sesenta) días, con el propósito de contratar los bienes, servicios y obras necesarias derivadas para superar el "Fuerte Estación Invernal" por los efectos de las lluvias por el fenómeno del niño, con la finalidad de desarrollar las acciones preventivas, protectoras y reductoras del riesgo que precautelen la vida de las personas, protejan los recursos, infraestructuras, bienes, servicios y otros que corresponden a nuestras competencias, así como las acciones preparatorias para fortalecer la capacidad de respuesta ante los impactos provocados, en amparo a lo establecido la Resolución N° SGR-156-2023 del 15 de

Secretaría de Gestión de Riesgos

Dirección: CIS ECU 9-1-1, Av. Samborondón, Km 0,5
 Código postal: 092302 / Samborondón-Ecuador
 Teléfono: +593-4-259 3500
 www.gestionderiesgos.gob.ec

Fecha de declaratoria	Provincias	Cantón	Fecha de Cierre	Observación
				mayo de 2023 emitida por la Secretaría Nacional de Gestión de Riesgos y el informe de las dirección de Gestión de Riesgos del GADMCE.
04/06/2023	Esmeraldas	Muisne	-	Declarar en situación de emergencia al cantón Muisne; con la finalidad de prevenir, mitigar y resolver los eventos naturales que ponen en inminente peligro a la población y a la obra pública, conforme a los informes emitidos por los entes técnicos del Municipio de Muisne, en coordinación con la Secretaría Nacional de Gestión de Riesgos. De persistir la emergencia, la presente resolución se ampliará hasta la solución definitiva.
08/06/2023	Esmeraldas	TODOS	-	El Ministerio de Transporte y Obras Públicas (MTO), mediante resolución Nro. MTO-MTO-2023-0014-R, resolvió declarar en emergencia vial a la provincia de Esmeraldas, toda vez que existen las justificaciones técnicas y jurídicas expuestas en el informe remitido por la Dirección de Transporte y Obras Públicas Distrital de Esmeraldas, en virtud del daño causado a la red vial estatal en dicha provincia, como resultado de la catástrofe natural calificada como circunstancia de fuerza mayor, conforme lo determinado en el numeral 31 del artículo 6 y artículo 57 de la Ley Orgánica del Sistema Nacional de Contratación Pública y el artículo 236 de su Reglamento General; por lo que, se determina la imposibilidad de efectuar los procedimientos de contratación comunes para superar esta situación de emergencia.

8. Recursos Movilizados

Para el día de hoy, se han movilizado los siguientes recursos institucionales:

Fecha de Movilización	Nro.	Institución	Personal	Unidades de Emergencia	Vehículos	Vehículos Pesados	Maquinarias y Equipos	Unidades Aéreas	Unidades Acuáticas
11/6/2023	1	Secretaría de Gestión de Riesgos (SGR)	40	0	14	2	0	0	0
	2	Secretaría Técnica Ecuador Crece Sin Desnutrición Infantil	20	0	0	0	0	0	0
	3	La Agencia Adventista de Desarrollo y Recursos Asistenciales	33	0	1	1	0	0	0
	4	Gobernación Esmeraldas	76	0	16	4	0	0	0
	5	Gobierno Autónomo Descentralizado Provincial de Esmeraldas	30	0	3	11	0	0	0
	6	Gobierno Autónomo Descentralizado Esmeraldas	14	0	2	5	0	0	0
	7	Gobierno Autónomo Descentralizado Atacames	25	0	2	7	0	0	0
	8	Gobierno Autónomo Descentralizado Quinindé	15	0	3	0	0	0	0
	9	Gobierno Autónomo Descentralizado Muisne	8	0	0	3	0	0	0
	10	Gobierno Autónomo Descentralizado Eloy Alfaro	4	0	2	0	0	0	1
	11	Comando Conjunto de las Fuerzas Armadas (CCFFAA)	573	0	19	0	25	3	5
	12	Ministerio de Transporte y Obras Públicas (MTO)	120	0	3	12	0	0	0
	13	Ministerio de Salud Pública (MSP)	56	0	5	0	5	0	0
	14	Ministerio de Educación (MINEDUC)	37	0	5	0	0	0	0
	15	Ministerio de Desarrollo Urbano y Vivienda (MIDUVI)	17	0	4	0	0	0	0
	16	Corporación Nacional de Electricidad (CNEL)	60	0	3	7	0	0	0
	17	Ministerio de Agricultura y Ganadería (MAG)	18	0	3	0	0	0	0
	18	Ministerio de Inclusión Económica y Social (MIES)	181	0	3	0	0	0	0
	19	Cruz Roja Ecuatoriana (CRE)	43	1	4	0	0	0	0
	20	Ministerio de Producción, Comercio Exterior, Inversiones y Pesca (MPCEIP)	5	0	1	0	0	0	0
	21	Policía Nacional del Ecuador (PN)	122	0	23	1	0	0	0
	22	Ministerio de Turismo (MINTUR)	1	0	1	0	1	0	0
	23	Instituto Nacional de Economía Popular y Solidaria (IEPS)	1	0	1	0	1	0	0
	24	Ministerio de Agricultura y Ganadería (MAG)	18	0	2	0	2	0	0
	25	Agencia de Regulación y Control Fito y Zoonosanitario (Agrocalidad)	9	0	1	0	1	0	0

Secretaría de Gestión de Riesgos

Dirección: CIS ECU 9-1-1, Av. Samborondón, Km 0,5
 Código postal: 092302 / Samborondón-Ecuador
 Teléfono: +593-4-259 3500
 www.gestionderiesgos.gob.ec

	26	CARITAS Ecuador	3	0	1	0	0	0	0
	27	Presidencia de la República	15	0	3	0	0	1	0
	28	Cuerpo de Bomberos Esmeraldas	17	1	2	0	0	0	1
Total			1561	2	122	53	35	4	7

Fuente: UMEVA SGR - MMT y GT provincial, 11/06/2023, corte 16:00

9. Acciones de respuesta

El COE provincial se encuentra activo y se mantienen activados los COEs cantonales de Esmeraldas, Atacames, Quinindé y Muisne.

Resoluciones del COE provincial del 08/06/2023:

- Exhortar a los líderes de mesas y Grupos de trabajo mantener reuniones diarias en la sala situacional instalada en el ECU911, a fin de continuar articulando acciones de respuesta con las instituciones que conforman sus mesas; informes donde reportarán las acciones ejecutadas y planificadas de conformidad a las matrices remitidas hasta las 11h00.
- GT1 Logística, solicita que los requerimientos que se generen para el empleo de personal y medios de la Fuerzas Armadas sean coordinados a través del COE PROVINCIAL de manera oportuna.
- Cruz Roja Esmeraldas, se compromete a gestionar 8 quintales de sal en grano para la elaboración de cloro y envases para su distribución. (Actividad recurrente)
- MTT1-Gestionará sal, envases para cloro, tachos de basura, tachos para desecho sólidos para los alojamientos temporales con instituciones públicas y ONGs.
- Gobernación y CNEL articulará con las Universidades técnicas e Institutos tecnológicos, con la finalidad de brindar apoyo con estudiantes a través de convenio de vinculación, El para reforzar la tarea de reconexión de energía en diferentes zonas afectadas.
- Insistir al SNAI la reparación URGENTE del muro perimetral posterior del Centro de Privación de Libertad No2; de 90 metros de largo con 7.5 m de alto, (hormigón y bloque) que se desplomó por la emergencia en la provincia de Esmeraldas.
- BANECUADOR, se encargará de socializar con los GAD Cantonales, sobre la activación de los créditos S.O.S para su correcta ejecución, seguimiento que realizará la MTT6 Productividad y Medios de Vida.
- Policía Nacional y Fuerzas Armadas, brindará resguardo policial, para la instalación del puente bailey en la zona de El Aguate en Muisne, desde el 09 de junio de 2023.
- Solicitar a Prefectura de Esmeraldas, la colaboración con material pétreo para el ingreso de la cárcel de varones y lograr realizar el mantenimiento de las cámaras de vigilancia de este centro por parte del ECU911.

Al momento las instituciones articuladas ejecutan las siguientes acciones:

MTT-1: Agua Segura, Saneamiento y Gestión de Residuos

- El Ministerio de Ambiente, Agua y Transición Ecológica (MAATE), realizó la donación de 23.4 m³ madera al alcalde de GAD Atacames para que se use según sea necesario, además, adquirieron la bomba de agua para la Junta de Agua Potable de la parroquia Carlos Concha Torres con la finalidad de reactivar la captación, tratamiento y distribución de agua potable en los sectores que esta abastece.
- MAATE continúa conjuntamente con los directivos de la Junta Administradora de Agua Potable de la Parroquia Carlos Concha, la limpieza de la captación de agua y cuarto donde se ubican los tableros electrónicos y clorificador, además con maquinaria del Consejo Provincial se realizó la limpieza y desalojo de material arrastrado por el desbordamiento del río Teaone en algunos de los sectores afectados.
- MAATE gestionó un Hidrocleaner, el mismo que fue enviado desde la ciudad de Quito y con el que realizan trabajos de limpieza en el sector Nueva Concordia y otros sectores afectados con el apoyo de un tanquero gestionado con PETRO-ECUADOR y GADPE.
- La Empresa Pública Municipal de Agua Potable de Esmeraldas (EPMAPSE), distribuye agua mediante tanqueros en los alojamientos temporales y en sectores de la zona sur de Esmeraldas.

Secretaría de Gestión de Riesgos

Dirección: CIS ECU 9-1-1, Av. Samborondón, Km 0,5
 Código postal: 092302 / Samborondón-Ecuador
 Teléfono: +593-4-259 3500
 www.gestionderiesgos.gob.ec

- La EPMAPSE gestiona la adquisición de mangueras de succión de mayor capacidad para los hidrocleaner.
- La EPMAPSE realizó la limpieza de alcantarillas en los sectores 50 Casas y La Nueva Concordia.
- La Junta de Agua Potable de Carlos Concha Torres sufrió fuertes daños en la captación, la caceta fue destruida y la bomba se quemó para lo cual el presidente del GAD solicitó ayuda para obtener una bomba caso contrario no van a poder distribuir del servicio de agua en la comunidad.
- La Cruz Roja Ecuatoriana (CRE) mantiene la limpieza de las clorinadoras para continuar con la elaboración de hipoclorito de sodio al 1% en las 5 máquinas clorinadoras a disposición.
- La Prefectura Esmeraldas, distribuye agua mediante tanqueros en varios sectores de la zona sur del cantón Esmeraldas.
- La Agencia Nacional de Regulación, Control y Vigilancia Sanitaria realiza el monitoreo de parámetros físico químico para verificar la calidad de agua y cloración de las cisternas de los 8 albergues instalados por la afectación de inundaciones en la Provincia de Esmeraldas.

MTT-2: Salud y Atención Prehospitalaria

- Se activó la Mesa Técnica 2 Provincial para articular acciones con demás Instituciones (Cruz Roja, IESS, Cuerpo de Bomberos, Direcciones Distritales, APH Provincial y Coordinación Zonal).
- El Ministerio de Salud Pública (MSP), indicó que en la provincia de Esmeraldas se mantienen operativos 6 hospitales básicos, 1 hospital general y 101 centros de salud, los cuales continúan brindando atención a la población.
- En los primeros días de la emergencia el MSP reportó 8 establecimientos de salud afectados (7 en Muisne y 1 en Rioverde); a la fecha indicó que, 6 establecimientos de salud en Muisne continúan afectados (por filtraciones de agua en determinadas áreas y daños a equipos sanitarios), se mantienen las labores de limpieza.
- Los establecimientos de salud afectados son: Hospital Carlos del Pozo Melgar, Puesto de Salud Boca de Canuto, Puesto de Salud de Bilsa, los Centros de Salud Galera, Estero de Plátano y Muisne, de los cuales 2 se encuentran operativos.
- El MSP han realizado 2864 atenciones en salud, distribuidas en los cantones: Quinindé (30), Esmeraldas (1861), Atacames (805), y Muisne (168).
- La UGR-MSP mantiene la Unidad Móvil para brindar atención pre hospitalaria en el sector 50 Casas, así también, continúan movilizandovarios equipos de pronta respuesta distribuidos en varios sectores de Esmeraldas, brindando atención a las familias afectadas en lugares seguros y albergues activados.
- Despliegue de 9 EAIS (Equipos de atención Integral de salud) en diferentes albergues y sectores afectados por Inundación distribuidos: Unidad Educativa Alfonso Quiñones (2 EAIS: 2 médicos, 2 enfermeras, 1 odontólogo, y 1 psicólogo); Camilo Borja (2 EAIS: 1 MGI, 1 medico, 2 enfermeras, 1 psicólogo, 1 obstetra); Fausto Molina (1 EAIS: 1 medico, 1 MGI, 1 enfermera, 1 psicólogo); León Febres Cordero (1 EAIS: 1 MGI, 1 enfermera, 1 Psicólogo); EDilfo Bennett (1 EAIS: 1 MGI, 1 enfermera, 1 psicólogo) ; Vicente Cuevas (2 EAIS: 1 medico, 1 MGI, 2 enfermeras, 1 psicólogo); Fausto Molina (1 EAIS: 1MGI, 1 medico, 1 enfermera, 1 psicólogo).
- Para las actividades de Control Vectorial se han desplegado: 5 personas para para destrucción de vector AEDES, 7 personas para destrucción criaderos de Fase adulta, 5 vehículos tipo camioneta, 1 director distrital de salud 08D01, 3 personal Técnico de Pronta Respuesta, 1 entomólogo, 1 supervisor de brigada, 1 Técnico de Gestión de Riesgos del Distrito de Salud 08D03.
- El MSP en coordinación con CRE se conformaron brigadas sanitarias de fumigación y control de vectores en varios sectores (Tabiázo, Carlos Concha, 50 Casas y Vuelta Larga) del cantón Esmeraldas de los alojamientos temporales activados.
- El MSP en coordinación con MINEDUC y MIES desarrollaron actividades recreativas y juegos lúdicos para las personas en alojamientos temporales.
- El MSP, en coordinación con MIES, MINEDUC y CRE, se continúa brindando apoyo psicológico en los albergues activados, población de las zonas afectadas y en alojamientos temporales.

Secretaría de Gestión de Riesgos

Dirección: CIS ECU 9-1-1, Av. Samborondón, Km 0,5
Código postal: 092302 / Samborondón-Ecuador
Teléfono: +593-4-259 3500
www.gestionderiesgos.gob.ec

- El MSP desplegó brigadas de promoción de la salud, quienes difunden a la población de las zonas afectadas y en alojamientos temporales activados temas de seguridad alimentaria, además, realizan la verificación en el manejo de los desechos.
- El MSP realizó toma de muestras de COVID y malaria (20) en los alojamientos temporales y la dotación de vitamina A en todos los alojamientos temporales.
- El MSP realizó el control de vectores (fumigación) en zonas afectadas por la inundación.
- El MSP realizó campañas de vacunación (36 personas) en los alojamientos temporales.
- La CRE indicó que, han realizado 38 atenciones en APH y 133 en SMAPS a personal voluntario de dicha institución además de la población que fueron afectados por el evento, cabe mencionar que apoyaron con la evacuación de 7 personas de las zonas afectadas.
- CRUZ ROJA se encuentra en territorio en coordinación con SGR entregando ayudas humanitarias en diferentes sectores del Cantón Esmeraldas: Barrios de Los Mangos y Codesa con el despliegue de 20 jóvenes voluntario y 23 técnicos voluntarios de Cruz Roja. La CRE, mediante la coordinación interinstitucional se han levantado 1297 fichas EVIN en distintos sectores y 390 fichas EVIN en los alojamientos temporales, las cuales están siendo procesadas y digitalizadas en la plataforma EVIN de la SGR.
- La Fundación de Desarrollo Social Afroecuatoriana, está alojando a las personas que fueron afectadas por la inundación en el sector de Tabule, para el efecto, se colocaron toldos, en conjunto con el MSP a través de sus brigadas de control vectorial.
- Agencia de Regulación, Control y Vigilancia Sanitaria se encuentra en territorio realizando las verificaciones sanitarias y control en los diferentes albergues y alojamientos temporales pertenecientes al Cantón Esmeraldas.

MTT-3. Servicios Básicos esenciales

- El MTOP ha identificado 60 puntos críticos con un aproximado de 2900 m de red vial estatal que han sido afectados, los tramos comprenden entre las vías: E15 Esmeraldas – Muisne, E381 “Y” del Salto - Muisne, E20 Esmeraldas – Quinindé y E10 Lita – San Lorenzo, los cuales están atendiendo conforme a las condiciones particulares de cada uno. Los tramos de vía que fueron atendidos y se encuentran parcialmente habilitados, además, ejecutan labores de construcción de alcantarillas para la reconfiguración de la vía, así como los trabajos para la instalación de un puente Bailey, en el sector de “El Aguacate”, donde se presentaron varios deslizamientos con flujo de lodo que anegaron la vía, dicho sector ha sido habilitado al tránsito vehicular.
- El MTOP coordina con los GADs cantonales los trabajos de limpieza con maquinaria, vehículos pesados, operadores viales y especialistas de conservación vial.
- MTOP realizó los trabajos de limpieza y remoción de material a causa de las lluvias, de acuerdo a:
Red Vial Estatal E15 (Esmeraldas – Muisne | 12 puntos críticos): Desde el km 215 hasta el km 222, sector “El Aguacate” se presentaron varios deslizamientos con flujo de lodo que anegaron la vía, actualmente se trabaja en coordinación con el GAD de Atacames y las Asociaciones de Conservación Vial en la ejecución de trabajos de limpieza, la vía se encuentra parcialmente habilitada en estos tramos; en el km 223, sector “El Aguacate” se suscitó el colapso de la alcantarilla en la vía, inhabilitando totalmente el paso. Se están realizando gestiones para el traslado de un puente Bailey desde la dirección distrital de Chimborazo del MTOP; en los km 230, 236 y 253 existen flujos de lodo. La vía se encuentra inhabilitada, no puede ser atendida debido a que no se puede acceder a los sitios por las inundaciones del sector.
Red Vial Estatal E381 (Y del Salto – Muisne | 5 puntos críticos): En los km 2 y 4, sector El Salto, existen flujos de lodo. La vía se encuentra inhabilitada, no puede ser atendida debido a que no se puede acceder a los sitios por las inundaciones del sector; en el km 10 existe un asentamiento de la estructura de la vía, ésta se encuentra parcialmente habilitada para circulación.
Red Vial Estatal E20 (Esmeraldas – Quinindé | 31 puntos críticos): Desde el km 54 hasta el km 67, se presentaron varios deslizamientos con flujo de lodo que anegaron la vía, actualmente se trabaja con las

Secretaría de Gestión de Riesgos

Dirección: CIS ECU 9-1-1, Av. Samborondón, Km 0,5
Código postal: 092302 / Samborondón-Ecuador
Teléfono: +593-4-259 3500
www.gestionderiesgos.gob.ec

Asociaciones de Conservación Vial en la ejecución de trabajos de limpieza, la vía se encuentra habilitada un carril en estos tramos

Red Vial Estatal E10 (Lita – San Lorenzo | 12 puntos críticos): En el km 21 se presenta un deslizamiento de flujo de lodo, actualmente se trabaja en coordinación con el GAD de San Lorenzo y las Asociaciones de Conservación Vial en la ejecución de trabajos de limpieza. La vía se encuentra habilitada un carril en este tramo.

- Prefectura dotó material pétreo (piedra bala) al MTOP para la rehabilitación de las vías afectadas.
- Petroecuador informó que, la infraestructura de las estaciones de bombeo de Quinindé, Esmeraldas, el poliducto Esmeraldas-Santo Domingo, además de la refinería de Esmeraldas se encuentran operando con normalidad y ante los acontecimientos suscitados por las lluvias, no se evidenciaron daños en su infraestructura.
- Petroecuador indicó que, puede abastecer con la dotación de agua NO potable en tanqueros, para la limpieza de vías u otras necesidades de las instituciones públicas, además, verificará la disponibilidad de maquinaria en apoyo a las actividades de limpieza de vías.
- La Agencia de Regulación y Control de Energía y Recursos Naturales No Renovables (ARCERNNR), inspecciona y realiza los controles de comercialización de combustibles a las diferentes distribuidoras en la provincia.
- La Corporación Nacional de Electricidad (CNEL), efectúa trabajos emergentes en la subestación Atacames con el fin de remediar afectaciones ocasionadas por el evento en todas las parroquias del cantón Atacames. Además, indicó que coordina con la oficina central para que los grupos de operación y mantenimientos de las unidades aledañas brinden el apoyo con personal técnico, materiales y equipos.
- CNEL amplió los equipos de trabajo, las 24 horas para la atención de requerimientos de ciudadanos, albergues o instituciones públicas que requieran el reabastecimiento del servicio de energía eléctrica.
- La Corporación Nacional de Telecomunicaciones (CNT), cuenta con 103 sitios entre nodos, centrales y repetidoras desplegadas en toda la provincia de Esmeraldas y un total de 208 sumando los servicios de internet Satelital. Disponen de sistemas de respaldo de energía, pero no de alta duración por lo que se requiere el suministro eléctrico por parte de CNEL a quienes se les reportan las incidencias de manera inmediata para el soporte.
- La Jefatura Técnica de CNT EP Esmeraldas es responsable de la planificación, operación y mantenimiento de los sistemas de transmisión, asegurando así la entrega confiable y eficiente de los servicios de telefónica fija y móvil, internet fijo y móvil, CDMA 450 y TV satelital a nuestros clientes masivos y corporativos.
- CNT tiene identificados los siguientes sectores afectados (50 Casas, Codesa-Los Mangos, La Concordia, La Propicia 1, La Propicia 2, La Propicia 4, La Tolita 1, La Victoria, Muisne, Súa y Tabiazo).
- La Prefectura está realizando inspecciones técnicas de evaluación del estado de las vías de su competencia en coordinación con la SGR la cual apoya con el reporte de afectaciones viales.
- La prefectura coordinará con el MTOP la atención inmediata de los sectores de Galeras y San Francisco (Muisne), donde las vías no están habilitadas por el colapso del puente (parroquia San Francisco) y el ducto cajón (parroquia Galeras).
- Los GADs cantonales Esmeraldas, Atacames, Muisne movilizan maquinaria para intervenir en los sectores afectados, los trabajos de limpieza y remoción de material (lodo), se están ejecutando.

MTT4. Atención a la Población

- El Consejo Nacional para la Igualdad de Discapacidades (CONADIS), gestionó con la “Fundación todo en la vida de Zaruma apoyado por los mineros”, la entrega 13 sillas de ruedas, 10 bastones, 10 andadoras a las personas con discapacidad que perdieron sus ayudas técnicas, asistencia que ya fueron realizadas.
- La Secretaría de Gestión de Riesgos en conjunto con las instituciones de la Mesa Técnica 4 dan seguimiento de los centros de acopio activados.

Secretaría de Gestión de Riesgos

Dirección: CIS ECU 9-1-1, Av. Samborondón, Km 0,5
Código postal: 092302 / Samborondón-Ecuador
Teléfono: +593-4-259 3500
www.gestionderiesgos.gob.ec



- La SGR en conjunto con los GADs parroquiales que, coordinan las entregas de asistencia humanitaria a las familias afectadas y damnificadas.
- Se encuentran activos 3 centros de acopio, los cuales se distribuyen, 1 del GAD Esmeraldas en el sector Tierra Negra, 1 del GAD Muisne en el sector cabecera parroquial y 1 del GAD de Atacames en el sector Vista al Mar.
- Se encuentran activos 9 alojamientos temporales (8 albergues y 1 refugio), como se detalla en el punto 5 del presente informe.
- La SGR solicita al MIES se realice un comunicado a la población indicando el procedimiento para acceder al bono de contingencia.
- La SGR capacitó en el manejo de la herramienta digital EVIN a personal de los GADs y CRE, de igual manera los GADs.
- La SGR solicita al MIES que se active el bono de contingencia para personas damnificadas por las inundaciones conforme al levantamiento EVIN, se envió 226 bonos para revisión al MIES, adicional indica que deben enviar las fichas bonos por separado de alojamientos y de familias que se encuentran en sus viviendas con la finalidad de priorizar a las familias que se encuentran en los alojamientos.
- SGR continúa con la entrega de asistencia humanitaria e implementación y adecuación de los alojamientos temporales.
- El Ministerio de Inclusión Económica y Social se encuentra revisando los bonos enviados por la SGR para asignación a las familias damnificadas, elaborará boletín para socializar quienes recibirán el bono.
- El MIES indicó 8 puntos de donación habilitados a nivel nacional, con el fin de receptor alimentos no perecibles, agua, colchones, cobijas, botas de caucho y vituallas, los puntos de acopio están ubicados 2 en Esmeraldas, 1 en Quito (Pichincha), 1 en Guayaquil (Guayas), 1 en Cuenca (Azú), 1 en Manta (Manabí), 1 en Santo Domingo (Santo Domingo de los Tsáchilas), y 1 en Ibarra (Imbabura).
- El MIES con la intervención de 90 funcionario/as, de los programas del MIES (Adultos mayores, Protección Especial, Personas con Discapacidad, Desarrollo Infantil). En los Alojamientos temporales de Unidades Educativa Fausto Molina, Alfonso Quiñonez, Camilo Borja, Vicente Cueva, y León Febres Cordero (15 funcionarios por alojamiento).
- El MIES contención Emocional a personas afectadas por la emergencia que se encuentran en los Alojamientos temporales establecidos a cargo de 7 Psicólogos Clínicos.
- Del MIES, 80 técnicos realizan la ejecución de actividades de identificación de familias afectadas y damnificadas, llenado de Fichas de Evin, elaboración de Kit para entrega en sectores afectados.
- MIES en los cantones de Esmeraldas, Atacames y Muisne , se realizan Intervenciones con la activación de los servicios institucionales en las diferentes modalidades que desarrolla el MIES, en la atención a todo el ciclo de vida (niños, niñas, adultos mayores, personas con discapacidad, mujeres embarazadas y Jóvenes) en los diferente sectores de la población afectada en las inundaciones de domingo 4 de Junio 2023, es necesario indicar que la Dirección Distrital del MIES el día de hoy 11 de Junio del 2023 con el objetivo de reorganizar y desarrollar actividades estrategias que nos permitan mejorar nuestras actividades dentro de los alojamientos temporales y reactivar nuestros servicios a la población atendida en los territorios donde intervenimos, solo se realizará reconocimiento de los alojamientos temporales establecidos de funcionarios de apoyo.
- NIRSA donó 10 cajas de atún y 417 bultos de arroz que fue direccionado al centro de acopio y recibido en el Centro de Acopio Tierra Negra.
- La CRE coordina en conjunto con el MSP la atención en apoyo psicológico a familias afectadas.
- La CRE está coordinando con MSP, MAATE la producción de cloro para tratar el agua dentro de alojamientos.
- La CRE continua la digitalización de las fichas de evaluación inicial de necesidades levantadas desde el centro implementado en la Cruz Roja, apoyó con 60 Voluntarios para la entrega de asistencia humanitaria y se mantiene realizando el levantamiento de información en territorio.

Secretaría de Gestión de Riesgos

Dirección: CIS ECU 9-1-1, Av. Samborondón, Km 0,5
Código postal: 092302 / Samborondón-Ecuador
Teléfono: +593-4-259 3500
www.gestionderiesgos.gob.ec

- El Ministerio de la Mujer realiza sensibilización en temas de protección, asistencia psicosocial, atención a la violencia, ruta de la violencia en emergencia y contención en crisis; en varios sectores y alojamientos temporales.
- La Secretaría Técnica Ecuador Crece sin Desnutrición Infantil articuló con 20 voluntarios del Instituto Tecnológico "Luis Tello" y acompañó en la entrega de Kits en varios sectores; identificaron 3 mujeres gestantes y 15 niños en el albergue Alfonso Quiñonez George. Indican que 25 niños serán favorecidos con el bono infancia con futuro en la parroquia La unión de Atacames que fueron enviados a la coordinación zona del MIES para revisión.
- La Agencia Adventista de Desarrollo y Recursos Asistenciales entregaron galones de agua en 2 alojamientos temporales: U. E 10 de Septiembre (160), U. E Fausto Molina (160), informa que dispone de 440 kits de higiene para entregar.

MTT-5 Educación y situación de emergencia

- El Ministerio de Educación informó que, luego de la evaluación sobre el estado de la infraestructura educativa y una vez realizada la limpieza de los terrenos que fueron afectados, resolvieron reiniciar progresivamente las actividades presenciales a partir del 06/06/2023, a excepción de los establecimientos del cantón Esmeraldas que están designados como alojamientos temporales oficiales y en establecimientos que registren daños estructurales.
- El MINEDUC informa que a la fecha se han realizado evaluaciones de infraestructuras a 38 unidades educativas que resultaron impactadas, de la evaluación realizada en la infraestructura de las unidades educativas 34 resultaron impactadas, de los cuales 4 presentan daños totales.
- Personal del Ministerio de Educación, continúa desplegado en territorio en coordinación y atención del evento, se desplegaron 3 equipos de evaluación de afectaciones y análisis de necesidades conformado para el levantamiento de información en las instituciones afectadas.
- Se encuentra activado el componente de recurso logísticos del MINEDUC, a la fecha, se han armado 267 kits de emergencia escolares, destinados a los estudiantes con mayor afectación.
- se atendió, la solicitud del GAD ESMERALDAS, la misma que menciona "se entreguen en calidad de alojamientos temporales las siguientes instituciones" La Secretaría de Educación Superior, Ciencia, Tecnología e Innovación (SENESCYT), indicó que, la vía de acceso y zona de influencia del Instituto Superior Tecnológico Luis Tello fue afectada, el 06/06/2023, para lo cual realizaron una minga de limpieza con los estudiantes para acondicionar el área.
- El MIES informó que, el Centro de Desarrollo Infantil "Felicidad Infantil", fue afectado por la inundación, el personal de la coordinación zonal 1 fue desplegado para evaluación y colocar a buen recaudo los enseres.

MTT-6: Medios de Vida y Productividad

- Los Ministerios de Turismo (MINTUR) y Producción, Comercio Exterior, Inversiones y Pesca (MPCEIP), reportaron que, luego de la evaluación en la infraestructura turística no se registraron daños considerables.
- El Ministerio de Agricultura y Ganadería (MAG), Instituto Nacional de Economía Popular y Solidaria (IEPS), Agencia de Regulación y Control Fito y Zoosanitario (Agrocalidad) y del MPCEIP se encuentra desplazados en distintos sectores del cantón Esmeraldas realizando el levantamiento de información sobre las afectaciones y pérdidas de cultivos y animales, indicando que, hasta el momento se evidencia afectaciones a cultivos de plátano, maíz duro, pasto, cacao así como también a piscinas camaroneras catalogadas con pérdida total.
- El BanEcuador socializó al MAG la actualización del formulario para el reclamo de los seguros para actividades agrícolas y ganaderas, de igual manera se trabaja en la normativa de los créditos SOS para definir los procedimientos de su aplicación con base a la declaratoria de emergencia del cantón Esmeraldas.

Secretaría de Gestión de Riesgos

Dirección: CIS ECU 9-1-1, Av. Samborondón, Km 0,5
Código postal: 092302 / Samborondón-Ecuador
Teléfono: +593-4-259 3500
www.gestionderiesgos.gob.ec

- El BanEcuador se encuentra en el proceso de la ejecución de los créditos SOS para que el valor estipulado de 20000 dólares pueda cambiarse a 75000 dólares con 3 años de gracia.

MTT-7: Infraestructura Esenciales y Vivienda

- El MIDUVI coordina el apoyo técnico para el levantamiento de información y entrega de bono de arrendamiento, de las viviendas afectadas en los cantones Atacames, Muisne, Esmeraldas y Quinindé.
- realizó el levantamiento de información de 45 familias que se encuentran en el Alojamiento U.E 10 de septiembre; la información de las familias debe ser verificada con el Gad Municipal de Esmeraldas con relación a la tenencia de la propiedad para poder acceder al bono arrendamiento de emergencia.
- El MIDUVI continúa realizando el levantamiento de información técnica de las viviendas afectadas, evaluando a 95 viviendas en la parroquia 05 de Agosto, distribuidas en 36 viviendas con afectación leve, 30 con afectación parcial y 29 catalogadas como inseguras, por lo cual se requiere verificar la tenencia de la propiedad con el Gad Municipal de Esmeraldas para poder acceder al bono arrendamiento de emergencia.

GT-1: Logística

- La Autoridad Marítima tiene asignado unidades guardacostas para el traslado de personal y material por vía marítima a los sectores que el COE provincial, lo requiera.
- FF.AA. continúa brindando seguridad con personal en los traslados de ayuda humanitaria a los diferentes sectores, así como también, en los centros de acopio y alojamientos temporales.
- A través de la Fuerza de Tarea Conjunta "Esmeraldas" se realizó el traslado de ayuda humanitaria en Muisne y Puerto Nuevo.
- A través de la Fuerza de Tarea Conjunta "Esmeraldas" se realizó el traslado de colchones y camas a los alojamientos temporales de Simón Plata Torres, 5 de gosto, Tabiazo y Carlos Concha, por requerimiento de la SGRE.
- FF.AA. ha brindado seguridad en los traslados de ayuda humanitaria a los diferentes sectores, así como también, en los centros de acopio y alojamientos temporales.
- La Autoridad Marítima tiene asignado unidades guardacostas para el traslado de personal y material por vía marítima a los sectores que el COE PROVINCIAL, lo requiera.

GT-2: Seguridad y Control

- La PPNN, se encuentra reforzando con capital humano y medios de movilización institucionales provenientes de otras zonas y subzonas, a los distritos afectados que requieren un aporte de recursos para las actividades de seguridad ciudadana y orden público, además, ejecuta acciones de seguridad para evitar el ingreso a los recintos educativos que no estén considerados como albergues y evitar saqueos de los centros de acopio autorizados por el COE.
- La PPNN en acciones articuladas con la dirección jurídica de la Fiscalía General del Estado (FGE), y el Sistema de Justicia atenderán las disposiciones judiciales que se le ordenen en el marco de la normativa penal, adicional atenderán el proceso de las infracciones flagrantes que ocurran en los diferentes lugares de intervención, con especial interés en la protección de los derechos de los grupos de riesgo y vulnerables.
- La PPNN está realizando el levantamiento y tratamiento de información ante posibles intentos de evasión del Centro de Privación de Libertad en la ciudad de Esmeraldas, mantendrá reuniones con el Director del Servicio Nacional de Atención Integral a Personas Adultas Privadas de la Libertad y a Adolescentes Infractores (SNAI), para el intercambio de información y socializar acciones conjuntas para la seguridad exterior del CPL y orden al interior de este centro.
- La PPNN intercambiará información referente a la situación de la población, infraestructura, servicios y otros datos relevantes para la toma de decisiones, en coordinación con el Centro de Inteligencia

Secretaría de Gestión de Riesgos

Dirección: CIS ECU 9-1-1, Av. Samborondón, Km 0,5
Código postal: 092302 / Samborondón-Ecuador
Teléfono: +593-4-259 3500
www.gestionderiesgos.gob.ec

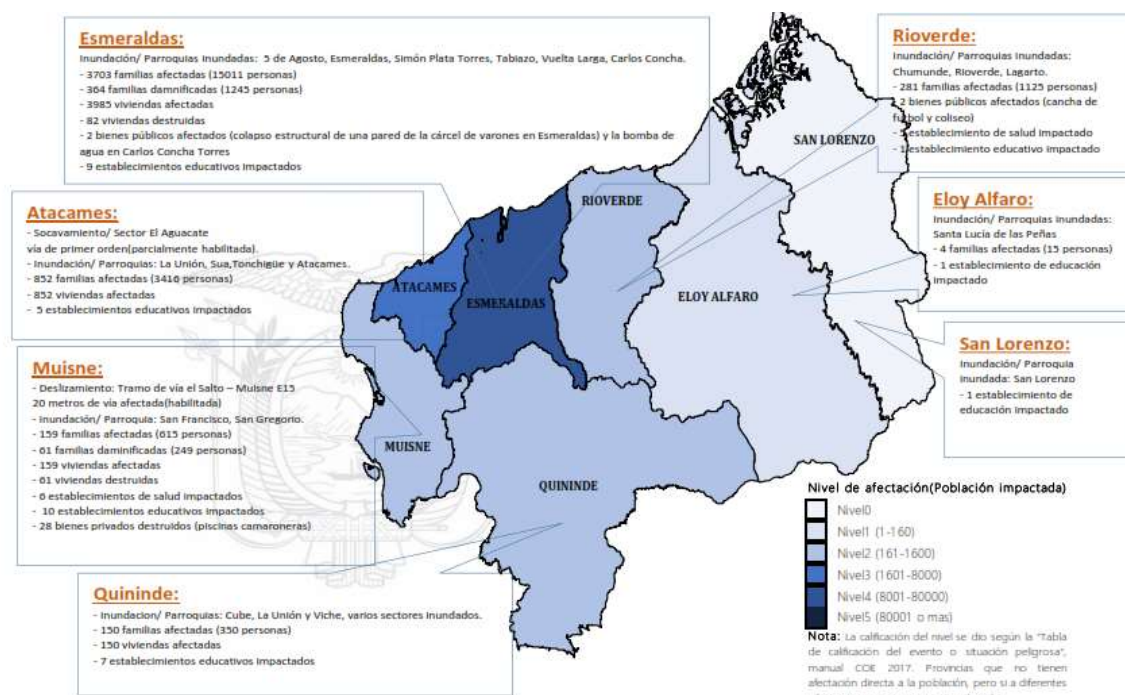
Estratégica, además de información para reducir o contener el cometimiento de delitos o alteraciones del orden público en las áreas de influencia.

- La PPNN en coordinación con FFAA, brindan seguridad y resguardo de las instalaciones estratégicas del Estado, sumado a esto se han designado servidores policiales en los centros de acopio de ayuda humanitaria que se encuentran autorizados por el COE - Provincial en: MIES, Tierra Negra (plaza cívica), Gobernación y la bodega de la Secretaría de Gestión de Riesgo, así como también en distintos sectores de la población mediante operativos preventivos.
- La PPNN brindó seguridad a las autoridades, Gobernador, ministro de Agricultura, ministro del Mies, etc.
- La PPNN realizó un despliegue operativo especializado para atender casos de violencia intrafamiliar y protección de menores en situaciones de riesgo dentro de los alojamientos temporales.

GT-3: Búsqueda, salvamento y rescate

- El Cuerpo de Bomberos Esmeraldas (CBE), solicitó a los organismos pertinentes se continúe con las labores de trabajo con maquinaria pesada.
- El CBE realizó la evacuación de agua que se encuentra dentro de las casas en las parroquias Esmeraldas, 05 de Agosto y Simón Plata Torres.
- El CBE realizó inspecciones y limpieza en zonas afectadas.

Mapa referencial de afectaciones



SitRep generado por la Dirección de Monitoreo de Eventos Adversos de la Secretaría de Gestión de Riesgos.

SitRep elaborado por:

Nombre: Kimberly Rodríguez. - Operador Provincial en Sala de Situación
 Correo electrónico: kimberly.rodriguez@gestionderiesgos.gob.ec

SitRep aprobado por:

Nombre: Mariana Quispillo
 Directora de Monitoreo de Eventos Adversos
 Correo electrónico: director.monitoreo@gestionderiesgos.gob.ec

Secretaría de Gestión de Riesgos

Dirección: CIS ECU 9-1-1, Av. Samborondón, Km 0,5
 Código postal: 092302 / Samborondón-Ecuador
 Teléfono: +593-4-259 3500
www.gestionderiesgos.gob.ec

