

## SitRep No. 10 Esmeraldas – Época Lluviosa

INFORME DE SITUACIÓN PROVINCIAL – ESMERALDAS

Este Informe cubre el período de 03.06.2023 al 09.06.2023, corte 16:00

El próximo SITREP será emitido el 10/06/2023 a las 16:00

### 1. Puntos importantes.



- A partir de la noche del sábado 3 hasta la mañana del domingo 4 de junio se registraron intensas lluvias que generaron el desbordamiento de 7 ríos: Súa y Tonchigüe (cantón Atacames); Teaone (cantón Esmeraldas); Cube, Viche y Blanco (cantón Quinindé), Matambal (cantón Muisne), lo que produjeron afectaciones en 6 cantones y 17 parroquias registradas hasta el momento. Adicional el 06/06/2023 se desbordo el río Rioverde en el cantón Rioverde en la parroquia Lagarto
- Los cantones afectados son Atacames (3 parroquias), Esmeraldas (5 parroquias), Muisne (2 parroquias), Quinindé (3 parroquias), Rioverde (3 parroquias) y Eloy Alfaro (1 parroquia).
- En total se han registrado 20 eventos peligrosos que corresponde a: 16 inundaciones, 1 deslizamiento, 1 socavamiento, 1 vendaval y 1 colapso estructural.
- El COE Provincial se encuentra activado y los COEs cantonales de Esmeraldas, Atacames, Quinindé y Muisne.

NIVEL DE AFECTACIÓN

4

Calificación realizada con base al Manual del COE 2017

### 2. Situación hidrometeorológica actual.

Ante la continuidad de las lluvias intensas al norte e interior de la región Litoral, el Instituto Nacional de Meteorología e Hidrología (INAMHI), emitió el miércoles 07 de junio el **Boletín Meteorológico Especial Esmeraldas Nro 01**, enfocado en la predicción de condiciones meteorológicas para la provincia de Esmeraldas.

Día	Condiciones meteorológicas	Fenómeno Atmosférico
<b>Viernes, 9 de junio</b>	Cielo nublado variando a parcial nublado, lluvias dispersas y tormentas ocasionales al norte e interior de la provincia.	Lluvias y Tormentas ocasionales

A partir del viernes, 9 de junio las lluvias intensas se enfocarán al interior de la provincia de Esmeraldas de manera esporádica

Es importante destacar que estas precipitaciones no están relacionadas con el Fenómeno del Niño, ya que el fenómeno El Niño Oscilación del Sur (ENSO), todavía se encuentra en estado de desarrollo y en vigilancia continua.

### Secretaría de Gestión de Riesgos

Dirección: CIS ECU 9-1-1, Av. Samborondón, Km 0,5

Código postal: 092302 / Samborondón-Ecuador

Teléfono: +593-4-259 3500

www.gestionderiesgos.gob.ec



República del Ecuador

**ESTADO DE LOS CUERPOS DE AGUA**

En el seguimiento realizado por la Unidades de Monitoreo de la Secretaría de Gestión de Riesgos (SGR) - Esmeraldas, se disponen de 17 cuerpos de agua con tendencia a disminuir de nivel.

17 Cuerpos de Agua Con tendencia a disminuir de nivel					
Provincia	Cantón	Parroquia	Sector	Nombre del río	
Esmeraldas	Muisne	Salima	Barrio Bajo	Salima	
		San Gregorio	Boca del Sucio, Puerto Nuevo	Sucio	
		San Gregorio	Palma Real	Repartidero	
		San Gregorio	Boca de Canuto	Canuto	
		San Francisco	Matambal	Matambal	
		San Gregorio	Cabecera Parroquial San Gregorio	Muisne	
		San Francisco	San Francisco	San Francisco	
	Eloy Alfaro	Borbón	Recinto Patere		Cayapas
		Anchayacu	Recintos: Limoncito, Las Cruces, Valle de Patere, Guapilar y San Agustín.		Onzole
	Atacames	Súa (Cab. En La Bocana)	Súa		Súa
		Tonchigüe	Tonchigüe		Tonchigüe
	Quinindé	Cube	El Roto		Cube
		Viche	Viche		Viche
		Rosa Zárate (Quinindé)	Marujita		Blanco
	Rioverde	Rioverde	Chumunde, sector cementerio		Rioverde
	Esmeraldas	Esmeraldas	Isla Roberto Luis Cervantes		Esmeraldas
	Atacames	Atacames	Atacames		Atacames

**3. Eventos Peligrosos y Afectaciones - Resumen.**

Del 03 al 09 de junio de 2023, se han registrado los siguientes eventos:

Cantón	Parroquia	Deslizamiento	Inundación	Socavamiento	Vendaval	Colapso Estructural	Suma Total
Atacames	La Unión	0	1	0	0	0	1
	Sua	0	1	0	0	0	1
	Tonchigüe	0	1	1	0	0	2
Esmeraldas	5 de Agosto	0	1	0	0	0	1
	Esmeraldas	0	1	0	0	0	1
	Simón Plata Torres	0	1	0	0	1	2
	Tabiazo	0	1	0	0	0	1
	Vuelta Larga	0	1	0	0	0	1
Muisne	Cabo San Francisco	1	1	0	0	0	2
	San Gregorio	0	1	0	0	0	1
Quinindé	Cube	0	1	0	0	0	1
	La Unión	0	0	0	1	0	1
	Viche	0	1	0	0	0	1
Rioverde	Chumunde	0	1	0	0	0	1
	Rioverde	0	1	0	0	0	1
	Lagarto	0	1	0	0	0	1
Eloy Alfaro	Santa Lucía de las Peñas	0	1	0	0	0	1
<b>Total</b>		<b>1</b>	<b>16</b>	<b>1</b>	<b>1</b>	<b>1</b>	<b>20</b>





**Secretaría de Gestión de Riesgos**

Dirección: CIS ECU 9-1-1, Av. Samborondón, Km 0,5  
 Código postal: 092302 / Samborondón-Ecuador  
 Teléfono: +593-4-259 3500  
 www.gestionderiesgos.gob.ec



Por eventos detallados en la tabla anterior, de manera preliminar se han registrado las siguientes afectaciones:

**Afectación a Personas:**

	Personas afectadas:	21.353		Familias afectadas:	5.418
	Personas damnificadas:	249		Familias damnificadas:	61
	Atenciones en salud	2.625*			

\*Atenciones en salud corresponden a: Atenciones Médicas, Salud Mental y Apoyo Psicosocial reportadas por el MSP y CRE.


**Afectación a Viviendas:**

	Viviendas en zonas de inundación:	5.418		Viviendas destruidas:	61
---	-----------------------------------	-------	---	-----------------------	----

**Afectación a servicios básicos esenciales e infraestructura:**

**Vías afectadas (km lineales)**

**Superficie agrícola impactada (hectáreas)**

	Vías impactadas (km)	2.92*
---	----------------------	-------

\*Corresponde a los 2900 metros lineales de vía afectada en la red vial de Esmeraldas (varios sectores), mientras que 20 metros en el sector de El Aguacate (Muisne)

**Afectación a medios de vida:**



**Superficie agrícola impactada (hectáreas)**

	Animales perdidos:	11.000**		Afectación parcial:	532
				Afectación total o pérdida:	467
				<b>Total de superficie agrícola impactada:</b>	<b>999</b>


**Infraestructura educativa**

	Unidades Educativas afectadas:	32
---	--------------------------------	----

**Infraestructura de salud**

	Establecimientos de Salud con afectación funcional:	4
	Establecimientos de Salud con afectación estructural:	4
	<b>Total de centros de salud impactados:</b>	<b>8</b>

**Bienes Públicos**

	Bienes públicos afectados:	5***		Bienes privados destruidos:	28****
---	----------------------------	------	---	-----------------------------	--------

\*\* Corresponde a animales perdidos (tilapias, chames)

\*\*\* Corresponde al Centro de Privación de Libertad Nro. 2 Esmeraldas (cantón Esmeraldas); cancha de fútbol y coliseo (cantón Rioverde), subestación eléctrica (cantón Atacames, bomba de agua (cantón Esmeraldas).

\*\*\*\* Corresponde a la destrucción de piscinas camaroneras

Fuente: Unidades de Monitoreo - SNDGR. 09/06/2023 16:00

**Nota aclaratoria:** Toda la información de cifras mostradas en el presente Informe, está sujeta a variación en virtud del levantamiento continuo de información

**Secretaría de Gestión de Riesgos**

Dirección: CIS ECU 9-1-1, Av. Samborondón, Km 0,5  
 Código postal: 092302 / Samborondón-Ecuador  
 Teléfono: +593-4-259 3500  
 www.gestionderiesgos.gob.ec

#### 4. Detalle de afectaciones

Al corte del presente informe de manera preliminar las UGR cantonales reportan las siguientes afectaciones:

No.	Cantones	Personas Afectadas	Familias Afectadas	Personas Damnificadas	Familias Damnificadas	Viviendas en zonas de inundación	Viviendas destruidas	Establecimientos Educativos Impactados	Establecimientos de salud	Bien Público Afectado	Bien Privado Afectado
1	Esmeraldas:	16256	4067	0	0	4067	0	8	0	2	0
2	Atacames	2992	757	0	0	757	0	5	0	1	0
3	Rioverde	1125	281	0	0	281	0	1	1	2	0
4	Muisne	615	159	249	61	159	61	10	7	0	28*
5	Quinindé	350	150	0	0	150	0	7	0	0	0
6	Eloy Alfaro	15	4	0	0	4	0	1	0	0	0
	<b>Total</b>	<b>21353</b>	<b>5418</b>	<b>249</b>	<b>61</b>	<b>5418</b>	<b>61</b>	<b>32</b>	<b>8</b>	<b>5</b>	<b>28</b>

Fuente: Unidades de Monitoreo - SNDGR, 09/06/2023 16:00

\*Corresponde a la destrucción de piscinas camaroneras (cantón Muisne)

Al momento se continúa levantado las afectaciones en territorio.

#### 5. Alojamiento temporales activados

Hasta el momento se han activado 6 alojamientos temporales como se detallan a continuación:

Cantón	Parroquia	Tipo	Nro.	Nombre del Alojamiento Temporal	Personas Alojadas	Familias Alojadas	
Esmeraldas	Simón Plata Torres	Albergue Temporal	1	Unidad Educativa Alfonso Quiñonez George	327	76	
			2	Unidad Educativa Camilo Borja	382	101	
			3	Unidad Educativa Vicente Cueva	424	105	
	Vuelta Larga		4	Unidad Educativa León Febres Cordero	186	33	
			5 de Agosto	5	Unidad Educativa Edilfo Benett	128	56
				6	Unidad Educativa Fausto Molina	96	25
<b>Total</b>					<b>1543</b>	<b>366</b>	

Fuente: UGR, 09/06/2023, corte 16:00

#### 6. Asistencia humanitaria entregada

Para la atención de las familias afectadas, la Secretaría de Gestión de Riesgos (SGR), registran la siguiente asistencia entregada en coordinación con otras instituciones:

Fecha de entrega	Cantón	Parroquia	Kit de primera respuesta (kprh)	Raciones alimenticias	Camas	Cobijas/ frazadas	Colchones	Kit de dormir	Juegos de sábanas	Almohadas	Kit menaje de cocina comunitario para AT	*Otros
04/06/2023	Atacames	Sua (cab. en la Bocana)	0	6	0	0	0	0	0	0	0	50
	Esmeraldas	Simón Plata Torres	10	0	0	0	0	0	0	0	0	0
		Esmeraldas	10	0	0	0	0	0	0	0	0	0
05/06/2023	Esmeraldas	Simón Plata Torres	55	0	48	50	48	0	90	170	15	90
06/06/2023	Esmeraldas	5 de Agosto	79	0	80	0	80	80	80	160	0	80
		Simón Plata Torres	133	0	0	0	0	0	0	0	0	0
		Vuelta Larga	0	0	0	0	0	0	0	0	0	0
07/06/2023	Esmeraldas	Simón Plata Torres	770	0	0	0	0	0	0	0	0	
08/06/2023	Atacames	Sua	200	0	50	50	50	0	50	75	0	50
	Esmeraldas	Carlos Concha Torres	90	0	0	0	0	0	0	0	0	0
09/06/2023	Esmeraldas	Simón Plata Torres	177	0	0	0	0	0	0	0	0	0
<b>Total</b>			<b>1524</b>	<b>6</b>	<b>178</b>	<b>100</b>	<b>178</b>	<b>80</b>	<b>220</b>	<b>405</b>	<b>15</b>	<b>270</b>

Fuente: SNDGR, 09/06/2023, corte 16:00

\*La categoría "Otros" corresponde a Cilindro de gas y manguera, catres, toldos

### Secretaría de Gestión de Riesgos

Dirección: CIS ECU 9-1-1, Av. Samborondón, Km 0,5  
 Código postal: 092302 / Samborondón-Ecuador  
 Teléfono: +593-4-259 3500  
 www.gestionderiesgos.gob.ec

Adicional las instituciones del Sistema Nacional Descentralizado de Gestión de Riesgos (SNDGR), han entregado la siguiente asistencia humanitaria:

Fecha de entrega	Cantón	Parroquia	Instituciones	Kit Complementario de alimentos (15 días)	Kit de primera respuesta (kprh)	Kit de herramientas	Kit de vestir	Frazadas	Lonas	Alimentos preparados	Agua en recipientes No Retornable (Gal)	Otros*
04/06/2023	Esmeraldas	Varios sectores	CRE	0	0	0	0	0	0	250	0	0
05/06/2023	Esmeraldas	Tabiazo	CRE	17	0	1	0	0	0	0	0	0
		Vuelta Larga	Secretaría de Gestión y Desarrollo de Pueblos y Nacionalidades(SGDPN)	0	13	0	0	0	0	500	0	0
06/06/2023	Esmeraldas	5 de Agosto	Agencia Adventista de Desarrollo y Recursos Asistenciales(ADRA) / Ministerio de Inclusión Económica y Social (MIES)	0	0	0	300	0	0	0	100	0
		Tabiazo	MIES	0	0	0	90	0	0	0	0	0
		Simón Plata Torres	SGDPN / ADRA	5	0	0	0	0	0	0	80	0
		Carlos Concha Torres	MIES	0	0	0	100	0	0	0	0	0
		Vuelta Larga	ADRA	0	0	0	0	0	0	0	50	0
07/06/2023	Esmeraldas	Varios sectores	CRE	0	0	0	0	42	5	0	0	86
		5 de Agosto	ADRA	0	0	0	60	0	0	0	280	0
		Simón Plata Torres	MIES	0	0	0	100	0	0	0	0	0
08/06/2023	Esmeraldas	Simón Plata Torres	MSP	0	0	0	300	0	0	0	0	232
		Carlos Concha Torres	MIES	0	0	0	300	0	0	0	62	240
09/06/2023	Esmeraldas	Atacames	Sua	0	0	0	388	0	0	0	0	0
		Camarones	MIES	0	0	0	32	0	0	0	0	0
		Tabiazo	MIES	0	0	0	32	0	0	0	0	0
		Vuelta Larga	MIES	0	0	0	51	0	0	0	0	0
<b>Total</b>				<b>22</b>	<b>13</b>	<b>1</b>	<b>1753</b>	<b>42</b>	<b>5</b>	<b>750</b>	<b>572</b>	<b>558</b>

Fuente: SGR, 09/06/2023, corte 16:00

\*La categoría Otros corresponde a jabones, papel higiénico, repelentes, toldos, juguetes didácticos, fundas de leche

## 7. Declaratorias vigentes

Al momento en la provincia de Esmeraldas se declaró las siguientes emergencias:

Fecha de declaratoria	Provincias	Cantón	Fecha de Cierre	Observación
01/06/2023	Esmeraldas	Esmeraldas	01/08/2023	Declarar en emergencia al Gobierno Autónomo Descentralizado Municipal del cantón Esmeraldas, por un término de 60 (sesenta) días, con el propósito de contratar los bienes, servicios y obras necesarias derivadas para superar el "Fuerte Estación Invernal" por los efectos de las lluvias por el fenómeno del niño, con la finalidad de desarrollar las acciones preventivas, protectoras y reductoras del riesgo que precautelen la vida de las personas, protejan los recursos, infraestructuras, bienes, servicios y otros que corresponden a nuestras competencias, así como las acciones preparatorias para fortalecer la capacidad de respuesta ante los impactos provocados, en amparo a lo establecido la Resolución N° SGR-156-2023 del 15 de mayo de 2023 emitida por la Secretaria Nacional de Gestión de Riesgos y el informe de las dirección de Gestión de Riesgos del GADMCE.

## Secretaría de Gestión de Riesgos

Dirección: CIS ECU 9-1-1, Av. Samborondón, Km 0,5  
 Código postal: 092302 / Samborondón-Ecuador  
 Teléfono: +593-4-259 3500  
 www.gestionderiesgos.gob.ec

Fecha de declaratoria	Provincias	Cantón	Fecha de Cierre	Observación
08/06/2023	Esmeraldas	TODOS	-	El Ministerio de Transporte y Obras Públicas (MTO), mediante resolución Nro. MTO-2023-0014-R, resolvió declarar en emergencia vial a la provincia de Esmeraldas, toda vez que existen las justificaciones técnicas y jurídicas expuestas en el informe remitido por la Dirección de Transporte y Obras Públicas Distrital de Esmeraldas, en virtud del daño causado a la red vial estatal en dicha provincia, como resultado de la catástrofe natural calificada como circunstancia de fuerza mayor, conforme lo determinado en el numeral 31 del artículo 6 y artículo 57 de la Ley Orgánica del Sistema Nacional de Contratación Pública y el artículo 236 de su Reglamento General; por lo que, se determina la imposibilidad de efectuar los procedimientos de contratación comunes para superar esta situación de emergencia.

## 8. Recursos Movilizados

Para el día de hoy, se han movilizado los siguientes recursos institucionales:

Fecha de Movilización	Nro.	Institución	Personal	Unidades de Emergencia	Vehículos	Vehículos Pesados	Maquinarias y Equipos	Unidades Aéreas	Unidades Acuáticas
9/6/2023	1	Secretaría de Gestión de Riesgos (SGR)	30	0	10	0	0	0	0
	2	Gobernación Esmeraldas	76	0	16	4	0	0	0
	3	Gobierno Autónomo Descentralizado Provincial de Esmeraldas	30	0	0	11	0	0	0
	4	Gobierno Autónomo Descentralizado Esmeraldas	14	0	0	5	0	0	0
	5	Gobierno Autónomo Descentralizado Atacames	25	0	2	7	0	0	0
	6	Gobierno Autónomo Descentralizado Quinindé	15	0	3	0	0	0	0
	7	Gobierno Autónomo Descentralizado Muisne	8	0	0	3	0	0	0
	8	Gobierno Autónomo Descentralizado Eloy Alfaro	4	0	2	0	0	0	1
	9	Comando Conjunto de las Fuerzas Armadas (CCFAA)	573	0	19	0	25	3	5
	10	Ministerio de Transporte y Obras Públicas (MTO)	120	0	3	12	0	0	0
	11	Ministerio de Salud Pública (MSP)	111	5	8	0	4	0	0
	12	Ministerio de Educación (MINEDUC)	46	0	5	0	0	0	0
	13	Ministerio de Desarrollo Urbano y Vivienda (MIDUVI)	17	0	4	0	0	0	0
	14	Corporación Nacional de Electricidad (CNEL)	60	0	3	7	0	0	0
	15	Ministerio de Agricultura y Ganadería (MAG)	18	0	3	0	0	0	0
	16	Ministerio de Inclusión Económica y Social (MIES)	192	0	4	0	0	0	0
	17	Cruz Roja Ecuatoriana (CRE)	55	1	4	0	0	0	0
	18	Ministerio de Producción, Comercio Exterior, Inversiones y Pesca (MPCEIP)	6	0	1	0	0	0	0
	19	Policía Nacional del Ecuador (PN)	119	0	5	2	0	0	0
	20	Ministerio de Turismo (MINTUR)	1	0	1	0	1	0	0
	21	Ministerio de Producción, Comercio Exterior, Inversiones y Pesca (MPCEIP)	6	0	1	0	1	0	0
	22	Instituto Nacional de Economía Popular y Solidaria (IEPS)	1	0	1	0	1	0	0
	23	Ministerio de Agricultura y Ganadería (MAG)	18	0	2	0	2	0	0
	24	Agencia de Regulación y Control Fito y Zoonosanitario (Agrocalidad)	9	0	1	0	1	0	0
<b>Total</b>			<b>1554</b>	<b>6</b>	<b>98</b>	<b>51</b>	<b>35</b>	<b>3</b>	<b>6</b>

Fuente: UMEVA SGR - MMT y GT provincial, 09/06/2023, corte 16:00

## Secretaría de Gestión de Riesgos

Dirección: CIS ECU 9-1-1, Av. Samborondón, Km 0,5  
 Código postal: 092302 / Samborondón-Ecuador  
 Teléfono: +593-4-259 3500  
 www.gestionderiesgos.gob.ec

## 9. Acciones de respuesta

---

El COE provincial se encuentra activo y se mantienen activados los COEs cantonales de Esmeraldas, Atacames, Quinindé y Muisne.

### Resoluciones del COE provincial del 06/06/2023:

1. Exhortar a los GAD's de cada cantón que ha sufrido afectaciones se declaren en emergencia institucional para la activación del crédito SOS para agricultores y emprendedores por parte de BANECUADOR en base a sus competencias.
2. MTT-1: Agua Segura, Saneamiento y Gestión de Residuos, reforzará el trabajo con hidrocleaner para la limpieza de las alcantarillas en Carlos Concha, Tabiazo y Vuelta Larga.
3. Petroecuador a través de Gobernación de Esmeraldas, brindará el apoyo con el combustible para las camionetas que se movilizarán a realizar las brigadas de salud, acciones de control vectorial, a equipos de fumigación, equipo caminero, así como a entrega de asistencia humanitaria, recorrido a las unidades educativas por parte del Ministerio de Educación.
4. Se gestione bomba de motomochila y maquina ULV para la MTT2 SALUD a través de los GAD parroquiales o instituciones públicas, con la finalidad de cubrir con las acciones de control vectorial diurna y nocturna en toda la provincia de Esmeraldas.
5. La Prefectura facilitará camionetas para el MSP, a fin de cubrir acciones nocturnas de control vectorial a partir de las 17h00.
6. Exhortar a los líderes de mesas y Grupos de trabajo mantener reuniones diarias en la sala situacional instalada en el ECU911, a fin de continuar articulando acciones de respuesta, informes que deberán de remitir hasta las 17h00.
7. Insistir a los GAD's Municipales, remitan la solicitud para la utilización de las unidades educativas, para alojamientos temporales por la emergencia en la provincia.
8. La MTT 5 de Educación, ha retornado parcialmente el inicio de clases en los cantones de Atacames y Esmeraldas.
9. MTOP formalizará el pedido a Petroecuador para gestionar la entrega de 15 tubos de acero de 36 pulgadas, para utilizar en las alcantarillas de las afectaciones suscitadas a lo largo de la Red Vial de Esmeraldas.
10. MTOP continuará con los trabajos de instalación del puente Bailey en el sector el Aguacate, trabajos que iniciarán entre jueves 8 y viernes 9 de junio de 2023, dependiendo de las condiciones climáticas. Se estima que esté instalado hasta el sábado 10 de junio.
11. PREFECTURA está coordinando con MTOP la entrega de piedra bola para la conformación de la cimentación del puente Bailey en el sector el Aguacate.
12. El Cuerpo de Bomberos brindará apoyo al Ministerio de Educación, con hidrocleaner a fin de evacuar el lodo que existe en las unidades educativas en especial en las parroquias Carlos Concha y Tabiazo.
13. Los grupos de trabajos 1 y 2: Fuerzas Armadas y Policía Nacional reforzarán la seguridad en las unidades educativas, a fin de controlar que no se habiliten alojamientos irregulares, sin conocimiento del Ministerio de Educación y salvaguardar los bienes educativos.
14. MTT-7: Infraestructura Esenciales y Vivienda, continúa con el apoyo técnico para el levantamiento de información y entrega de bono de arrendamiento de las familias con las viviendas afectadas en los cantones Atacames, Muisne, Esmeraldas y Quinindé.
15. Secretaría de Gestión de Riesgos, asesorará a los GADs en la implementación de alojamientos temporales, así como la aplicación de los protocolos de norma y convivencia dentro de los mismos.
16. Exhortar al SNAI la reparación URGENTE del muro perimetral posterior del Centro de Privación de Libertad No2; de 90 metros de largo con 7.5 m de alto, (hormigón y bloque) que se desplomó por la emergencia en la provincia de Esmeraldas.
17. Se establece 4 sitios como centro de acopio: MIES, Tierra Negra (plaza cívica), Gobernación y la bodega de la Secretaría de Gestión de Riesgo, a los cuales se brindará refuerzo policial y militar.
18. El ECU911, realizará el estudio de factibilidad para la implementación de cámaras móviles en los centros de acopio y alojamientos temporales.

## Secretaría de Gestión de Riesgos

Dirección: CIS ECU 9-1-1, Av. Samborondón, Km 0,5

Código postal: 092302 / Samborondón-Ecuador

Teléfono: +593-4-259 3500

[www.gestionderiesgos.gob.ec](http://www.gestionderiesgos.gob.ec)





19. Se solicitará a las demás instituciones del ejecutivo desconcentrado se brinde el apoyo de camionetas para movilización de asistencias humanitaria, las cuales serán coordinadas a través de la Gobernación.

20. Se establecen los siguientes alojamientos temporales:

**ESMERALDAS**

- 1-UE Alfonso Quiñones George
- 2 UE Camilo Borja
- 3 UE León Febres Cordero
- 4 UE Fausto Molina
- 5 UE Vicente Cueva Andrade
- 6 UE Edilfo Bennett
- 7 UE Educativa Tabiázo
- 8 UE 10 de Septiembre (Carlos Concha)

**MUISNE- San Francisco del Cabo**

- 9 UE Dalia Perdomo Franco
- 10 UE Gleper Reyna Varon

Al momento las instituciones articuladas ejecutan las siguientes acciones:

**MTT-1: Agua Segura, Saneamiento y Gestión de Residuos**

- El Ministerio de Ambiente, Agua y Transición Ecológica (MAATE), gestiona la donación de madera al alcalde de GAD Atacames para que se use según sea necesario, además, gestiona la adquisición en la compra de la bomba de agua para la Junta de Agua Potable de la parroquia Carlos Concha Torres con la finalidad de reactivar la captación, tratamiento y distribución de agua potable en los sectores que esta abastece.
- El MAATE gestionaron los tanqueros para la distribución de agua en sectores afectados y en los alojamientos temporales, además de realizar la inspección en la planta de tratamiento verificando el funcionamiento.
- La Empresa Pública Municipal de Agua Potable de Esmeraldas (EPMAPSE), distribuyen agua mediante tanqueros en los alojamientos temporales y en sectores de la zona sur de Esmeraldas, al momento, el servicio y distribución de agua potable se desarrolla con normalidad.
- La EPMAPSE realizó los trabajos de captación y tratamiento de agua con bombas operativas, además revisa la tubería que distribuye el agua potable en el cantón Atacames, finalmente gestiona la adquisición de mangueras de succión de mayor capacidad para los hidrocleaner.
- La Junta de Agua Potable de Carlos Concha Torres sufrió fuertes daños en la captación, la caceta fue destruida y la bomba se quemó para lo cual el presidente del GAD solicita ayuda para obtener una bomba caso contrario no van a poder distribuir del servicio de agua en la comunidad.
- La Cruz Roja Ecuatoriana (CRE) realizó la distribución de hipoclorito de sodio en los barrios de la Tolita 1 y Tabiázo para el tratamiento de agua, además, está gestionando la adquisición de sal para la producción de cloro, lo cual va a ser distribuido en conjunto con el Ministerio de Salud Pública (MSP).

**MTT-2: Salud y Atención Prehospitalaria**

- El Ministerio de Salud Pública (MSP), indicó que en la provincia de Esmeraldas se mantienen operativos 6 hospitales básicos, 1 hospital general y 101 centros de salud, los cuales continúan brindando atención a la población.
- El MSP reportó 1 fallecido a causa del dengue; además realizó la vacunación dirigida a niños en los alojamientos temporales de León Febres Cordero, Alfonso Quiñonez, Camilo Borja, Vicente Cueva y Edilfo Bennett.

**Secretaría de Gestión de Riesgos**

Dirección: CIS ECU 9-1-1, Av. Samborondón, Km 0,5  
Código postal: 092302 / Samborondón-Ecuador  
Teléfono: +593-4-259 3500  
www.gestionderiesgos.gob.ec



- En los primeros días de la emergencia el MSP reportó 8 establecimientos de salud afectados (7 en Muisne y 1 en Rioverde); a la fecha indicó que, 6 establecimientos de salud en Muisne continúan afectados (por filtraciones de agua en determinadas áreas y daños a equipos sanitarios), se mantienen las labores de limpieza, mientras que, el centro de salud en Rioverde se realizaron los trabajos de limpieza y remoción de lodo del área del parqueadero, accesos y exteriores con maquinaria y personal del GAD parroquial.
- Los establecimientos de salud afectados son: Hospital Carlos del Pozo Melgar, Puesto de Salud Boca de Canuto, Puesto de Salud de Bilsa, los Centros de Salud Galera, Estero de Plátano y Muisne.
- El MSP han realizado 2454 atenciones en salud, distribuidas en los cantones: Quinindé (30), Esmeraldas (1607), Atacames (696), y Muisne (121).
- La UGR-MSP mantiene la Unidad Móvil para brindar atención pre hospitalaria en el sector 50 Casas, así también, continúan movilizando varios equipos de pronta respuesta distribuidos en varios sectores de Esmeraldas, Atacames y Muisne, brindando atención a las familias afectadas en lugares seguros y albergues activados.
- El MSP en coordinación con CRE se conformaron brigadas sanitarias de fumigación y control de vectores en varios sectores de los cantones Esmeraldas, Atacames y Muisne, además de los alojamientos temporales activados.
- El MSP realizó la colocación de 232 toldos en los alojamientos temporales Camilo Borja y Vicente Cueva, así también, se realizaron actividades de control y medición de PH del agua en los alojamientos temporales activados en conjunto con la Agencia Nacional de Regulación, Control y Vigilancia Sanitaria (ARCSA).
- El MSP en coordinación con MINEDUC y MIES desarrollan actividades recreativas y juegos lúdicos para las personas en alojamientos temporales.
- El MSP inspeccionó los establecimientos de salud: Bilsa, Boca de Canuto y San Gregorio en el cantón Muisne, determinando que, la unidad de Boca de Canuto se traslade a Balzalito y brinde atención normal a la comunidad, mientras que, para la unidad de Bilsa se está realizando un estudio preliminar para ubicarla en una zona segura.
- El MSP, en coordinación con MIES, MINEDUC y CRE, se continúa brindando apoyo psicológico en los albergues activados, población de las zonas afectadas y en alojamientos temporales.
- El MSP desplegó brigadas de promoción de la salud, quienes difunden a la población de las zonas afectadas y en alojamientos temporales activados temas de seguridad alimentaria, además, realizan la verificación en el manejo de los desechos.
- Mediante coordinación en el COE Provincial con los Grupos de Trabajo 1 - CCFFAA (Fuerzas del Comando Conjunto de Fuerzas Armadas) y Ministerio del Interior (MI) - Jefe Político de la Parroquia San Gregorio), se provisionó de 8 cajas de medicamentos, 2 canecas de gasolina y 4 litros de aceite, al Puesto de Salud San Salvador- Zona Chachi.
- La CRE indicó que, han realizado 38 atenciones en APH y 133 en SMAPS a personal voluntario de dicha institución además de la población que fueron afectados por el evento, cabe mencionar que apoyaron con la evacuación de 7 personas de las zonas afectadas.
- La CRE continúan con el levantamiento de información de las necesidades en distintos barrios de Esmeraldas y Atacames, además, en coordinación con la SGR apoyan en la distribución de asistencia humanitaria y apoyo psicosocial.
- La CRE entregó asistencia humanitaria a través de los administradores de los alojamientos temporales de Unidad Educativa Vicente Cueva, Alfonso Quiñonez George y Tabiazo.
- La CRE mediante el uso del dron realizó el levantamiento fotogramétrico en el sector de Vuelta Larga.
- Mediante la coordinación interinstitucional se han levantado 1297 fichas EVIN en distintos sectores y 390 fichas EVIN en los alojamientos temporales, las cuales están siendo procesadas y digitalizadas en la plataforma EVIN de la SGR.

## Secretaría de Gestión de Riesgos

Dirección: CIS ECU 9-1-1, Av. Samborondón, Km 0,5  
Código postal: 092302 / Samborondón-Ecuador  
Teléfono: +593-4-259 3500  
www.gestionderiesgos.gob.ec

- La Fundación de Desarrollo Social Afroecuatoriana, está alojando a las personas que fueron afectadas por la inundación en el sector de Tabule, para el efecto, se colocaron toldos, en conjunto con el MSP a través de sus brigadas de control vectorial.

### MTT-3. Servicios Básicos esenciales

- El MTOP ha identificado 63 puntos críticos con un aproximado de 2900 m de red vial estatal que han sido afectados, los tramos comprenden entre las vías: E15 Esmeraldas – Muisne, E381 “Y” del Salto - Muisne, E20 Esmeraldas – Quinindé y E10 Lita – San Lorenzo, los cuales están atendiendo conforme a las condiciones particulares de cada uno. Los tramos de vía que fueron atendidos y se encuentran parcialmente habilitados, además, ejecutan labores de construcción de alcantarillas para la reconfiguración de la vía, así como los trabajos para la instalación de un puente Bailey, en el sector de “El Aguacate”, donde se presentaron varios deslizamientos con flujo de lodo que anegaron la vía, dicho sector ha sido habilitado al tránsito vehicular.
- El MTOP coordina con los GADs cantonales los trabajos de limpieza con maquinaria, vehículos pesados, operadores viales y especialistas de conservación vial.
- MTOP realizó los trabajos de limpieza y remoción de material a causa de las lluvias, de acuerdo a:
  - Red Vial Estatal E15 (Esmeraldas – Muisne | 12 puntos críticos):** Desde el km 215 hasta el km 222, sector “El Aguacate” se presentaron varios deslizamientos con flujo de lodo que anegaron la vía, actualmente se trabaja en coordinación con el GAD de Atacames y las Asociaciones de Conservación Vial en la ejecución de trabajos de limpieza, la vía se encuentra parcialmente habilitada en estos tramos; en el km 223, sector “El Aguacate” se suscitó el colapso de la alcantarilla en la vía, inhabilitando totalmente el paso. Se están realizando gestiones para el traslado de un puente Bailey desde la dirección distrital de Chimborazo del MTOP; en los km 230, 236 y 253 existen flujos de lodo. La vía se encuentra inhabilitada, no puede ser atendida debido a que no se puede acceder a los sitios por las inundaciones del sector.
  - Red Vial Estatal E381 (Y del Salto – Muisne | 5 puntos críticos):** En los km 2 y 4, sector El Salto, existen flujos de lodo. La vía se encuentra inhabilitada, no puede ser atendida debido a que no se puede acceder a los sitios por las inundaciones del sector; en el km 10 existe un asentamiento de la estructura de la vía, ésta se encuentra parcialmente habilitada para circulación.
  - Red Vial Estatal E20 (Esmeraldas – Quinindé | 27 puntos críticos):** Desde el km 54 hasta el km 67, se presentaron varios deslizamientos con flujo de lodo que anegaron la vía, actualmente se trabaja con las Asociaciones de Conservación Vial en la ejecución de trabajos de limpieza, la vía se encuentra habilitada un carril en estos tramos
  - Red Vial Estatal E10 (Lita – San Lorenzo | 19 puntos críticos):** En el km 21 se presenta un deslizamiento de flujo de lodo, actualmente se trabaja en coordinación con el GAD de San Lorenzo y las Asociaciones de Conservación Vial en la ejecución de trabajos de limpieza. La vía se encuentra habilitada un carril en este tramo.
- MTOP solicita apoyo a la prefectura con la dotación de material pétreo para la rehabilitación de las vías afectadas.
- Petroecuador informó que, la infraestructura de las estaciones de bombeo de Quinindé, Esmeraldas, el poliducto Esmeraldas-Santo Domingo, además de la refinería de Esmeraldas se encuentran operando con normalidad y ante los acontecimientos suscitados por las lluvias, no se evidenciaron daños en su infraestructura.
- Petroecuador indicó que, puede abastecer con la dotación de agua NO potable en tanqueros, para la limpieza de vías u otras necesidades de las instituciones públicas, además, verificará la disponibilidad de maquinaria en apoyo a las actividades de limpieza de vías.
- La Agencia de Regulación y Control de Energía y Recursos Naturales No Renovables (ARCERNR), inspecciona y realiza los controles de comercialización de combustibles a las diferentes distribuidoras en la provincia.

## Secretaría de Gestión de Riesgos

Dirección: CIS ECU 9-1-1, Av. Samborondón, Km 0,5  
Código postal: 092302 / Samborondón-Ecuador  
Teléfono: +593-4-259 3500  
www.gestionderiesgos.gob.ec

- Se realizan trabajos de limpieza de las vías estatales, así como la atención en la parroquia del Cabo de San Francisco y Galera del cantón Muisne con apoyo de Prefectura de Esmeraldas.
- La Corporación Nacional de Electricidad (CNEL), efectúa trabajos emergentes en la subestación Atacames con el fin de remediar afectaciones ocasionadas por el evento en todas las parroquias del cantón Atacames. Además, indicó que coordina con la oficina central para que los grupos de operación y mantenimientos de las unidades aledañas brinden el apoyo con personal técnico, materiales y equipos.
- CNEL amplió los equipos de trabajo, las 24 horas para la atención de requerimientos de ciudadanos, albergues o instituciones públicas que requieran el reabastecimiento del servicio de energía eléctrica.
- La Corporación Nacional de Telecomunicaciones (CNT), cuenta con todos sus nodos y repetidoras operativas y además con personal desplegado en toda la provincia para la atención de emergencias, a excepción de sitios de difícil acceso y otros inaccesibles. Disponen de sistemas de respaldo de energía, pero no de alta duración por lo que se requiere el suministro eléctrico por parte de CNEL a quienes se les reportan las incidencias de manera inmediata para el soporte.
- La prefectura está realizando inspecciones técnicas de evaluación del estado de las vías de su competencia en coordinación con la SGR la cual apoya con el reporte de afectaciones viales. La prefectura coordinará con el MTOP la atención inmediata de los sectores de Galeras y San Francisco (Muisne), donde las vías no están habilitadas por el colapso del puente (parroquia San Francisco) y el ducto cajón (parroquia Galeras).
- Los GADs cantonales Esmeraldas, Atacames, Muisne movilizan maquinaria para intervenir en los sectores afectados, los trabajos de limpieza y remoción de material (lodo), se están ejecutando.

#### MTT4. Atención a la Población

- El Consejo Nacional para la Igualdad de Discapacidades (CONADIS), realizó la identificación de 120 personas entre damnificadas y afectadas con discapacidad que han sido impactadas por el evento.
- La SGR en conjunto con las instituciones de la Mesa Técnica 4 dan seguimiento de los centros de acopio activados.
- La SGR para la atención a las personas afectadas, adicional a la asistencia humanitaria que disponía en Esmeraldas, trasladó desde otras zonas lo siguiente: 2745 Kits de primera respuesta humanitaria, 3000 toldos, 150 Kits complementarios de alimentos, 210 Kits complementarios de higiene personal, 260 Kits complementarios de limpieza familiar, 400 camas, 2400 colchones y 400 kits de dormir, en total se han movilizado 36.64 toneladas en asistencia humanitaria para atender a la emergencia en Esmeraldas.
- La SGR en conjunto con los GADs parroquiales que, coordinan las entregas de asistencia humanitaria a las familias afectadas y damnificadas, además solicita se informe a los gestores la disposición de no recibir comida preparada, así como también generar las campañas de comunicación en referencia a como realizar las donaciones.
- Se han habilitado 3 centros de acopio, los cuales se distribuyen, 1 del GAD Esmeraldas en el sector Tierra Negra, 1 del GAD Muisne en el sector cabecera parroquial y 1 del GAD de Atacames en el sector Vista al Mar.
- Se encuentran activos 6 alojamientos temporales, como se detalla en el punto 5 del presente informe.
- La SGR solicita al MIES se realice un comunicado a la población indicando el procedimiento para acceder al bono de contingencia.
- El MIES gestiona la entrega del bono de contingencia a familias damnificadas una vez realizado el levantamiento de información, además realiza trabajos de mantenimiento y limpieza en Centros de Desarrollo Infantil.
- El MIES indicó 8 puntos de donación habilitados a nivel nacional, con el fin de receptor alimentos no perecibles, agua, colchones, cobijas, botas de caucho y vituallas, los puntos de acopio están ubicados 2 en Esmeraldas, 1 en Quito (Pichincha), 1 en Guayaquil (Guayas), 1 en Cuenca (Azuay), 1 en Manta (Manabí), 1 en Santo Domingo (Santo Domingo de los Tsáchilas), y 1 en Ibarra (Imbabura).

## Secretaría de Gestión de Riesgos

Dirección: CIS ECU 9-1-1, Av. Samborondón, Km 0,5

Código postal: 092302 / Samborondón-Ecuador

Teléfono: +593-4-259 3500

www.gestionderiesgos.gob.ec

- La SGR capacitó en el manejo de la herramienta digital EVIN a personal de los GADs y CRE, de igual manera los GADs y CRE se encuentran levantando información en territorio.
- La CRE realizó la entrega de asistencia humanitaria en el comedor comunitario de la parroquia de Tabiazo (cantón Esmeraldas) y coordina en conjunto con el MSP la atención en apoyo psicológico a familias afectadas.

#### MTT-5 Educación y situación de emergencia

- El Ministerio de Educación informó que, luego de la evaluación sobre el estado de la infraestructura educativa y una vez realizada la limpieza de los terrenos que fueron afectados, resolvieron reiniciar progresivamente las actividades presenciales a partir del 06/06/2023, a excepción de los establecimientos del cantón Esmeraldas que están designados como alojamientos temporales oficiales y en establecimientos que registren daños estructurales.
- El MINEDUC informó que, de la evaluación realizada en la infraestructura de las unidades educativas 33 resultaron impactadas, de los cuales 4 presentan daños totales.
- Personal del Ministerio de Educación se encuentran desplegados en territorio en coordinación y atención del evento, se desplegaron 3 equipos de evaluación de afectaciones y análisis de necesidades conformado para el levantamiento de información en las instituciones afectadas.
- Se encuentra activado el componte de recurso logísticos del MINEDUC, a la fecha, se han armado 267 kits de emergencia escolares, destinados a los estudiantes con mayor afectación.
- Se desplegó a 10 profesionales de la educación hacia los alojamientos temporales, realizando actividades lúdicas, pedagógicas y de apoyo psicosocial.
- La Secretaría de Educación Superior, Ciencia, Tecnología e Innovación (SENESCYT), indicó que, la vía de acceso y zona de influencia del Instituto Superior Tecnológico Luis Tello fue afectada, el 06/06/2023, para lo cual realizaron una minga de limpieza con los estudiantes para acondicionar el área.
- El MIES informó que, el Centro de Desarrollo Infantil "Felicidad Infantil", fue afectado por la inundación, el personal de la coordinación zonal 1 fue desplegado para evaluación y colocar a buen recaudo los enseres.

#### MTT-6: Medios de Vida y Productividad

- Los Ministerios de Turismo (MINTUR) y Producción, Comercio Exterior, Inversiones y Pesca (MPCEIP), reportaron que, luego de la evaluación en la infraestructura turística no se registraron daños considerables.
- Funcionarios del Ministerio de Agricultura y Ganadería (MAG), Instituto Nacional de Economía Popular y Solidaria (IEPS), Agencia de Regulación y Control Fito y Zoosanitario (Agrocalidad) y del MPCEIP se encuentra desplazados en distintos sectores del cantón Esmeraldas realizando el levantamiento de información sobre las afectaciones y pérdidas de cultivos y animales, indicando que, hasta el momento se evidencia afectaciones a cultivos de plátano, maíz duro, pasto, cacao así como también a piscinas camaroneras catalogadas con pérdida total.
- El BanEcuador socializó al MAG la actualización del formulario para el reclamo de los seguros para actividades agrícolas y ganaderas, de igual manera se trabaja en la normativa de los créditos SOS para definir los procedimientos de su aplicación con base a la declaratoria de emergencia del cantón Esmeraldas

#### MTT-7: Infraestructura Esenciales y Vivienda

- Se coordina el apoyo técnico para el levantamiento de información y entrega de bono de arrendamiento, de las viviendas afectadas en los cantones Atacames, Muisne, Esmeraldas y Quinindé.
- El MIDUVI visitó los alojamientos temporales de Alfonso Quiñonez, Camilo Borja, León Febres Cordero y Vicente Cueva para el levantamiento de información.

### Secretaría de Gestión de Riesgos

Dirección: CIS ECU 9-1-1, Av. Samborondón, Km 0,5  
Código postal: 092302 / Samborondón-Ecuador  
Teléfono: +593-4-259 3500  
www.gestionderiesgos.gob.ec

- El MIDUVI realiza la evaluación de estimación de daños de las viviendas afectadas, evaluando a 354 viviendas en el sector de "50 Casas", distribuidas en 200 viviendas con afectación leve, 81 con afectación parcial y 73 catalogadas como inseguras, por lo cual se requiere verificar la tenencia de la propiedad con el Gad Municipal de Esmeraldas para poder acceder al bono arrendamiento de emergencia.

#### GT-1: Logística

- A través de la Autoridad Marítima se realizó el traslado por vía marítima a Muisne de insumos médicos, gasolina, aceite y diesel, con el empleo de 10 personas de la Armada en 01 lancha guardacostas de la Capitanía de Puerto de Esmeraldas y 01 lancha guardacostas del Subcomando de Guardacostas Norte hacia el sector de Muisne, solicitado por el MSP.
- A través de la Fuerza de Tarea Conjunta "Esmeraldas" se realizó el traslado de ayuda humanitaria al sector de las 50 casas, la Josefina, además del sector de Sua y Atacames por requerimiento del señor Gobernador de la Provincia.
- Se ha brindado seguridad con personal de FF.AA. en los traslados de ayuda humanitaria a los diferentes sectores, así como también, en los centros de acopio y alojamientos temporales.
- La Armada del Ecuador en coordinación con Charity Anyware Foundation está realizando la entrega de ayuda humanitaria en el sector de Muisne.
- La Autoridad Marítima tiene asignado unidades guardacostas para el traslado de personal y material por vía marítima a los sectores que el COE provincial, lo requiera.
- Mediante efectivos de la Brigada de Fuerzas Armadas Nro. 9 Patria (Latacunga-Cotopaxi), colabora en el traslado de asistencia humanitaria desde la bodega de la SGR en Riobamba hasta Esmeraldas.
- Fuerzas Armadas se encuentra con vehículos pesados y personal militar apoyando en la entrega de asistencia humanitaria en varios sectores en Esmeraldas.
- Fuerzas Armadas realizó sobrevuelo por las zonas afectadas con 1 helicóptero de reconocimiento y 2 de rescate. Además, desplegó 5 botes de goma para apoyar con la evacuación de personas afectadas.

#### GT-2: Seguridad y Control

- La PPNN, se encuentra reforzando con capital humano y medios de movilización institucionales provenientes de otras zonas y subzonas, a los distritos afectados que requieren un aporte de recursos para las actividades de seguridad ciudadana y orden público, además, ejecuta acciones de seguridad para evitar el ingreso a los recintos educativos que no estén considerados como albergues y evitar saqueos de los centros de acopio autorizados por el COE.
- La PPNN en acciones articuladas con la dirección jurídica de la Fiscalía General del Estado (FGE), y el Sistema de Justicia atenderán las disposiciones judiciales que se le ordenen en el marco de la normativa penal, adicional atenderán el proceso de las infracciones flagrantes que ocurran en los diferentes lugares de intervención, con especial interés en la protección de los derechos de los grupos de riesgo y vulnerables.
- La PPNN está realizando el levantamiento y tratamiento de información ante posibles intentos de evasión del Centro de Privación de Libertad en la ciudad de Esmeraldas, mantendrá reuniones con el Director del Servicio Nacional de Atención Integral a Personas Adultas Privadas de la Libertad y a Adolescentes Infractores (SNAI), para el intercambio de información y socializar acciones conjuntas para la seguridad exterior del CPL y orden al interior de este centro.
- La PPNN intercambiará información referente a la situación de la población, infraestructura, servicios y otros datos relevantes para la toma de decisiones, en coordinación con el Centro de Inteligencia Estratégica, además de información para reducir o contener el cometimiento de delitos o alteraciones del orden público en las áreas de influencia.
- La PPNN en coordinación con FF.AA, brindan seguridad y resguardo de las instalaciones estratégicas del Estado, sumado a esto se han designado servidores policiales en los centros de acopio de ayuda humanitaria que se encuentran autorizados por el COE - Provincial en: MIES, Tierra Negra (plaza cívica),

### Secretaría de Gestión de Riesgos

Dirección: CIS ECU 9-1-1, Av. Samborondón, Km 0,5

Código postal: 092302 / Samborondón-Ecuador

Teléfono: +593-4-259 3500

www.gestionderiesgos.gob.ec



República  
del Ecuador

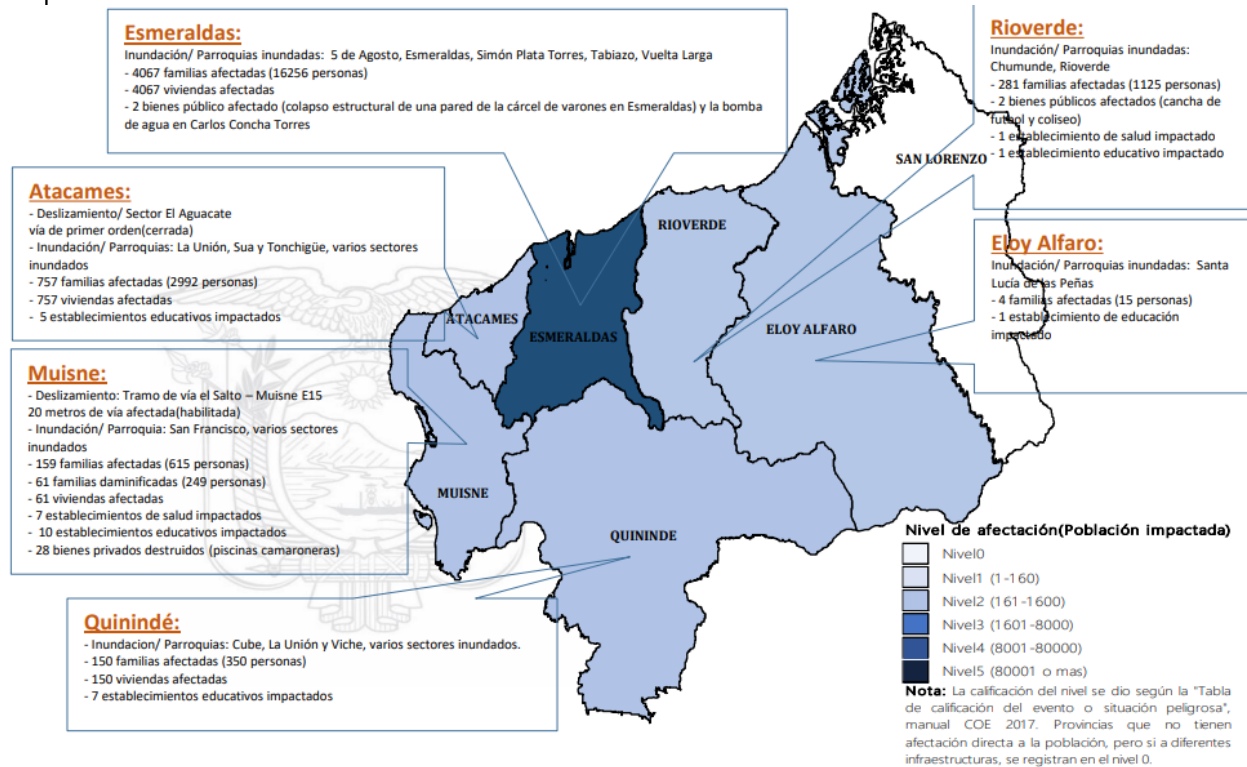


Gobernación y la bodega de la Secretaría de Gestión de Riesgo, así como también en distintos sectores de la población mediante operativos preventivos.

**GT-3: Búsqueda, salvamento y rescate**

- Cuerpos de Bomberos, PPNN y FFAA evacuaron a personas afectadas a zonas seguras.
- El Cuerpo de Bomberos Esmeraldas (CBE), solicita a los organismos pertinentes se continúe con las labores de trabajo con maquinaria pesada.
- El CBE continúan apoyando en las actividades de limpieza de las unidades educativas afectadas, sin embargo, para el efecto solicitan el apoyo con personal, equipos y vehículos.

**Mapa referencial de afectaciones**



SitRep generado por la Dirección de Monitoreo de Eventos Adversos de la Secretaría de Gestión de Riesgos.

**SitRep elaborado por:**

Nombre: Javier Revelo. – Analista en Sala de Situación  
 Correo electrónico: [segundo.revelo@gestionderiesgos.gob.ec](mailto:segundo.revelo@gestionderiesgos.gob.ec)

**SitRep aprobado por:**

Nombre: Mariana Quispillo  
 Directora de Monitoreo de Eventos Adversos  
 Correo electrónico: [director.monitoreo@gestionderiesgos.gob.ec](mailto:director.monitoreo@gestionderiesgos.gob.ec)

**Secretaría de Gestión de Riesgos**

Dirección: CIS ECU 9-1-1, Av. Samborondón, Km 0,5  
 Código postal: 092302 / Samborondón-Ecuador  
 Teléfono: +593-4-259 3500  
[www.gestionderiesgos.gob.ec](http://www.gestionderiesgos.gob.ec)

