

SitRep No. 9 Esmeraldas – Época Lluviosa

INFORME DE SITUACIÓN PROVINCIAL – ESMERALDAS

Este Informe cubre el período de 03.06.2023 al 08.06.2023, corte 16:00

El próximo SITREP será emitido el 09/06/2023 a las 16:00

1. Puntos importantes.



- A partir de la noche del sábado 3 hasta la mañana del domingo 4 de junio se registraron intensas lluvias que generaron el desbordamiento de 7 ríos: Súa y Tonchigüe (cantón Atacames); Teaone (cantón Esmeraldas); Cube, Viche y Blanco (cantón Quinindé), Matambal (cantón Muisne), lo que produjeron afectaciones en 6 cantones y 17 parroquias registradas hasta el momento. Adicional el 06/06/2023 se desbordo el río Rioverde en el cantón Rioverde en la parroquia Lagarto
- Los cantones afectados son Atacames (3 parroquias), Esmeraldas (5 parroquias), Muisne (2 parroquias), Quinindé (3 parroquias), Rioverde (3 parroquias) y Eloy Alfaro (1 parroquia).
- En total se han registrado 20 eventos peligrosos que corresponde a: 16 inundaciones, 1 deslizamiento, 1 socavamiento, 1 vendaval y 1 colapso estructural.
- El COE Provincial se encuentra activado y los COEs cantonales de Esmeraldas, Atacames, Quinindé y Muisne.



NIVEL DE AFECTACIÓN

4

Calificación realizada con base al Manual del COE 2017

2. Situación hidrometeorológica actual.

Ante la continuidad de las lluvias intensas al norte e interior de la región Litoral, el INAMHI emitió el miércoles 07 de junio el **Boletín Meteorológico Especial Esmeraldas Nro 01**, enfocado en la predicción de condiciones meteorológicas para la provincia de Esmeraldas.

Día	Condiciones meteorológicas	Fenómeno Atmosférico
Jueves, 8 de junio	Cielo nublado variando a parcial nublado, lluvias y tormentas en horas de la tarde y noche.	Lluvias y Tormentas 
Viernes, 9 de junio	Cielo nublado variando a parcial nublado, lluvias dispersas y tormentas ocasionales al norte e interior de la provincia.	Lluvias y Tormentas ocasionales 

De acuerdo al análisis realizado para los próximos días, es probable que las lluvias de mayor intensidad y distribución se presenten en la noche del 8 de junio de 2023. A partir del viernes, 9 de junio las lluvias intensas se enfocarán al interior de la provincia de Esmeraldas de manera esporádica

Es importante destacar que estas precipitaciones no están relacionadas con el Fenómeno del Niño, ya que el ENSO (El Niño Oscilación del Sur) todavía se encuentra en estado de desarrollo y en vigilancia continua.

Secretaría de Gestión de Riesgos

Dirección: CIS ECU 9-1-1, Av. Samborondón, Km 0,5
 Código postal: 092302 / Samborondón-Ecuador
 Teléfono: +593-4-259 3500
www.gestionderiesgos.gob.ec



ESTADO DE LOS CUERPOS DE AGUA

En el seguimiento realizado por la Unidades de Monitoreo de la SGR Esmeraldas se disponen de 17 cuerpos de agua con tendencia a disminuir de nivel.

17 Cuerpos de Agua Con tendencia a disminuir de nivel				
Provincia	Cantón	Parroquia	Sector	Nombre del río
Esmeraldas	Muisne	Salima	Barrio Bajo	Salima
		San Gregorio	Boca del Sucio, Puerto Nuevo	Sucio
		San Gregorio	Palma Real	Repartidero
		San Gregorio	Boca de Canuto	Canuto
		San Francisco	Matambal	Matambal
		San Gregorio	Cabecera Parroquial San Gregorio	Muisne
		San Francisco	San Francisco	San Francisco
	Eloy Alfaro	Borbón	Recinto Patere	Cayapas
		Anchayacu	Recintos: Limoncito, Las Cruces, Valle de Patere, Guapilar y San Agustín.	Onzole
	Atacames	Súa (Cab. En La Bocana)	Súa	Súa
		Tonchigüe	Tonchigüe	Tonchigüe
	Quinindé	Cube	El Roto	Cube
		Viche	Viche	Viche
		Rosa Zárate (Quinindé)	Marujita	Blanco
	Rioverde	Rioverde	Chumunde, sector cementerio	Rioverde
	Esmeraldas	Esmeraldas	Isla Roberto Luis Cervantes	Esmeraldas
	Atacames	Atacames	Atacames	Atacames

3. Eventos Peligrosos y Afectaciones - Resumen.

Del 03 al 08 de junio de 2023, se han registrado los siguientes eventos:

Cantón	Parroquia	Deslizamiento	Inundación	Socavamiento	Vendaval	Colapso Estructural	Suma Total
Atacames	La Unión	0	1	0	0	0	1
	Sua	0	1	0	0	0	1
	Tonchigüe	0	1	1	0	0	2
Esmeraldas	5 de Agosto	0	1	0	0	0	1
	Esmeraldas	0	1	0	0	0	1
	Simón Plata Torres	0	1	0	0	1	2
	Tabiazo	0	1	0	0	0	1
	Vuelta Larga	0	1	0	0	0	1
Muisne	Cabo San Francisco	1	1	0	0	0	2
	San Gregorio	0	1	0	0	0	1
Quinindé	Cube	0	1	0	0	0	1
	La Unión	0	0	0	1	0	1
	Viche	0	1	0	0	0	1
Rioverde	Chumunde	0	1	0	0	0	1
	Rioverde	0	1	0	0	0	1
	Lagarto	0	1	0	0	0	1
Eloy Alfaro	Santa Lucía de las Peñas	0	1	0	0	0	1
Total		1	16	1	1	1	20

Secretaría de Gestión de Riesgos

Dirección: CIS ECU 9-1-1, Av. Samborondón, Km 0,5
 Código postal: 092302 / Samborondón-Ecuador
 Teléfono: +593-4-259 3500
 www.gestionderiesgos.gob.ec

Por eventos detallados en la tabla anterior, de manera preliminar se han registrado las siguientes afectaciones:

Afectación a Personas:			
	Personas afectadas:	15.097	
	Familias afectadas:	3.746	
			Atenciones en salud: 1.978*
			Personas damnificadas: 249
*Atenciones en salud corresponden a: Atenciones Médicas, Salud Mental y Apoyo Psicosocial reportadas por el MSP y CRE.			
Afectación a Viviendas:			
	Viviendas en zonas de inundación:	3.746	
			Viviendas destruidas: 61
Afectación a servicios básicos esenciales e infraestructura:			
Vías afectadas (km lineales)			
	Vías impactadas (km)	0.020	
			Superficie agrícola impactada (ha): 1095
Infraestructura educativa		Infraestructura de salud	
	Unidades Educativas afectadas:	31	
			Establecimientos de Salud con afectación funcional: 4
			Establecimientos de Salud con afectación estructural: 4
			Total de centros de salud impactados: 8
Bienes Públicos			
	Bienes públicos afectados:	5*	

* Corresponde al Centro de Privación de Libertad Nro. 2 Esmeraldas (cantón Esmeraldas); cancha de futbol y coliseo (cantón Rioverde), subestación eléctrica (cantón Atacames), bomba de agua (cantón Esmeraldas).

Fuente: Unidades de Monitoreo - SNDGR. 08/06/2023 16:00

Nota aclaratoria: Toda la información de cifras mostradas en el presente Informe, está sujeta a variación en virtud del levantamiento continuo de información

4. Detalle de afectaciones

Al corte del presente informe de manera preliminar las UGR cantonales reportan las siguientes afectaciones:

No.	Cantones	Personas Afectadas	Familias Afectadas	Personas Damnificadas	Familias Damnificadas	Viviendas en zonas de inundación	Viviendas destruidas	Establecimientos Educativos Impactados	Establecimientos de salud	Bien Público Afectado	Km de vías afectadas
1	Esmeraldas:	10000	2395	0	0	2395	0	7	0	2	0
2	Atacames	2992	757	0	0	757	0	5	0	1	0
3	Rioverde	1125	281	0	0	281	0	1	1	2	0
4	Muisne	615	159	249	61	159	61	10	7	0	0.020
5	Quinindé	350	150	0	0	150	0	7	0	0	0
6	Eloy Alfaro	15	4			4		1			
	Total	15097	3746	249	61	3746	61	31	8	5	0.020

Fuente: Unidades de Monitoreo - SNDGR. 08/06/2023 16:00

Al momento se continúa levantando las afectaciones en territorio.

Secretaría de Gestión de Riesgos

Dirección: CIS ECU 9-1-1, Av. Samborondón, Km 0,5
 Código postal: 092302 / Samborondón-Ecuador
 Teléfono: +593-4-259 3500
 www.gestionderiesgos.gob.ec

5. Alojamientos temporales activados

Hasta el momento se han activado 6 alojamientos temporales como se detallan a continuación:

Cantón	Parroquia	Tipo	Nro.	Nombre del Alojamiento Temporal	Personas Alojadas	Familias Alojadas
Esmeraldas	Simón Plata Torres	Albergue Temporal	1	Unidad Educativa Alfonso Quiñonez George	327	76
			2	Unidad Educativa Camilo Borja	382	101
			3	Unidad Educativa Vicente Cueva	424	105
	Vuelta Larga		4	Unidad Educativa León Febres Cordero	186	33
	5 de Agosto		5	Unidad Educativa Edilfo Benett	168	42
	6		Unidad Educativa Fausto Molina	72	19	
Total					1559	376

Fuente: UGR, 08/06/2023, corte 16:00

6. Asistencia humanitaria entregada

Para la atención de las familias afectadas, la SGR registran la siguiente asistencia entregada en coordinación con otras instituciones:

Fecha de entrega	Cantón	Parroquia	Kit de primera respuesta (kprh)	Raciones alimenticias	Camas	Cobijas/ frazadas	Colchones	Kit de dormir	Juegos de sábanas	Almohadas	Kit menaje de cocina comunitario para AT	*Otros
04/06/2023	Atacames	Sua (cab. en la Bocana)	0	6	0	0	0	0	0	0	0	50
	Esmeraldas	Simón Plata Torres	10	0	0	0	0	0	0	0	0	0
		Esmeraldas		10	0	0	0	0	0	0	0	0
05/06/2023	Esmeraldas	Simón Plata Torres	55	0	48	50	48	0	90	170	15	90
06/06/2023	Esmeraldas	5 de Agosto	0	0	80	0	0	80	0	160	0	80
		Simón Plata Torres	10	0	0	0	0	0	0	0	0	0
		Vuelta Larga	0	0	0	0	0	0	0	0	0	0
07/06/2023	Esmeraldas	Simón Plata Torres	750	0	0	0	0	0	0	0	0	
08/06/2023	Atacames	Sua	200	0	0	0	0	0	0	0	0	
Total			1035	6	128	50	48	80	90	330	15	220

Fuente: SNDGR, 08/06/2023, corte 16:00

*La categoría "Otros" corresponde a Cilindro de gas y manguera, catres, toldos

Adicional las instituciones del SNDGR han entregado la siguiente asistencia humanitaria:

Fecha de entrega	Cantón	Parroquia	Instituciones	Kit Complementario de alimentos (15 días)	Kit de primera respuesta (kprh)	Kit de herramientas	Kit de vestir	Frazadas	Lonas	Alimentos preparados	Agua en recipientes No Retornable (Gal)	Otros*
04/06/2023	Esmeraldas	Varios sectores	CRE	0	0	0	0	0	0	250	0	0
05/06/2023	Esmeraldas	Tabiazo	CRE	17	0	1	0	0	0	0	0	0
		Vuelta Larga	Secretaría de Gestión y Desarrollo de Pueblos y Nacionalidades(SGDPN)	0	13	0	0	0	0	500	0	0
06/06/2023	Esmeraldas	5 de Agosto	Agencia Adventista de Desarrollo y Recursos Asistenciales(ADRA)	0	0	0	0	0	0	0	100	0
		Simón Plata Torres	SGDPN / ADRA	5	0	0	0	0	0	0	80	0
		Vuelta Larga	ADRA	0	0	0	0	0	0	0	50	0
07/06/2023	Esmeraldas	Varios sectores	CRE	0	0	0	0	42	5	0	0	86
		5 de Agosto	ADRA	0	0	0	60	0	0	0	280	0

Secretaría de Gestión de Riesgos

Dirección: CIS ECU 9-1-1, Av. Samborondón, Km 0,5
 Código postal: 092302 / Samborondón-Ecuador
 Teléfono: +593-4-259 3500
 www.gestionderiesgos.gob.ec

Total	22	13	1	60	42	5	750	510	86
-------	----	----	---	----	----	---	-----	-----	----

Fuente: SGR, 08/06/2023, corte 16:00

*La categoría Otros corresponde a jabones, papel higiénico

7. Declaratorias vigentes

Al momento en la provincia de Esmeraldas se declaró en emergencia el Gobierno Autónomo Descentralizado de Esmeraldas, como se detalla a continuación:

Fecha de declaratoria	Cantón	Fecha de Cierre	Observación
01/06/2023	Esmeraldas	01/08/2023	Declarar en emergencia al Gobierno Autónomo Descentralizado Municipal del cantón Esmeraldas, por un término de 60 (sesenta) días, con el propósito de contratar los bienes, servicios y obras necesarias derivadas para superar el "Fuerte Estación Invernal" por los efectos de las lluvias por el fenómeno del niño, con la finalidad de desarrollar las acciones preventivas, protectoras y reductoras del riesgo que precautelen la vida de las personas, protejan los recursos, infraestructuras, bienes, servicios y otros que corresponden a nuestras competencias, así como las acciones preparatorias para fortalecer la capacidad de respuesta ante los impactos provocados, en amparo a lo establecido la Resolución N° SGR-156-2023 del 15 de mayo de 2023 emitida por la Secretaría Nacional de Gestión de Riesgos y el informe de la dirección de Gestión de Riesgos del GADMCE.

8. Recursos Movilizados

Para el día de hoy, se han movilizado los siguientes recursos institucionales:

Fecha de Movilización	Institución	Personal	Unidades de Emergencia	Vehículos	Vehículos Pesados	Maquinarias y Equipos	Unidades Aéreas	Unidades Acuáticas
8/6/2023	Secretaría de Gestión de Riesgos (SGR)	30	0	10	0	0	0	0
	Gobernación Esmeraldas	50	0	11	4	0	0	0
	Gobierno Autónomo Descentralizado Provincial de Esmeraldas	30	0	0	11	0	0	0
	Gobierno Autónomo Descentralizado Esmeraldas	14	0	0	5	0	0	0
	Gobierno Autónomo Descentralizado Atacames	25	0	2	7	0	0	0
	Gobierno Autónomo Descentralizado Muisne	8	0	0	3	0	0	0
	Gobierno Autónomo Descentralizado Eloy Alfaro	4	0	2	0	0	0	1
	Comando Conjunto de las Fuerzas Armadas(CCFEAA)	613	0	19	0	25	3	5
	Ministerio de Transporte y Obras Públicas(MTOP)	120	0	3	12	0	0	0
	Ministerio de Salud Pública(MSP)	53	3	3	0	3	0	0
	Corporación Nacional de Electricidad(CNEL)	60	0	3	7	0	0	0
	Ministerio de Agricultura y Ganadería(MAG)	16	0	3	0	0	0	0
	Cruz Roja Ecuatoriana(CRE)	55	1	4	0	0	0	0
	Ministerio de Producción, Comercio Exterior, Inversiones y Pesca(MPCEIP)	5	0	1	0	0	0	0
Policía Nacional del Ecuador(PN)	220	0	10	2	0	0	0	
Total		1303	4	71	51	28	3	6

Fuente: UMEVA SGR - MMT y GT provincial, 08/06/2023, corte 16:00

9. Acciones de respuesta

El COE provincial se encuentra activo y se mantienen activados los COEs cantonales de Esmeraldas, Atacames, Quinindé y Muisne.

Resoluciones del COE provincial del 06/06/2023:

- Exhortar a los GAD's de cada cantón que ha sufrido afectaciones se declaren en emergencia institucional para la activación del crédito SOS para agricultores y emprendedores por parte de BANECUADOR en base a sus competencias.

Secretaría de Gestión de Riesgos

Dirección: CIS ECU 9-1-1, Av. Samborondón, Km 0,5

Código postal: 092302 / Samborondón-Ecuador

Teléfono: +593-4-259 3500

www.gestionderiesgos.gob.ec



2. MTT-1: Agua Segura, Saneamiento y Gestión de Residuos, reforzará el trabajo con hidrocleaner para la limpieza de las alcantarillas en Carlos Concha, Tabiazo y Vuelta Larga.
3. Petroecuador a través de Gobernación de Esmeraldas, brindará el apoyo con el combustible para las camionetas que se movilizarán a realizar las brigadas de salud, acciones de control vectorial, a equipos de fumigación, equipo caminero, así como a entrega de asistencia humanitaria, recorrido a las unidades educativas por parte del Ministerio de Educación.
4. Se gestione bomba de motomochila y maquina ULV para la MTT2 SALUD a través de los GAD parroquiales o instituciones públicas, con la finalidad de cubrir con las acciones de control vectorial diurna y nocturna en toda la provincia de Esmeraldas.
5. La Prefectura facilitará camionetas para el MSP, a fin de cubrir acciones nocturnas de control vectorial a partir de las 17h00.
6. Exhortar a los líderes de mesas y Grupos de trabajo mantener reuniones diarias en la sala situacional instalada en el ECU911, a fin de continuar articulando acciones de respuesta, informes que deberán de remitir hasta las 17h00.
7. Insistir a los GAD's Municipales, remitan la solicitud para la utilización de las unidades educativas, para alojamientos temporales por la emergencia en la provincia.
8. La MTT 5 de Educación, ha retornado parcialmente el inicio de clases en los cantones de Atacames y Esmeraldas.
9. MTOP formalizará el pedido a Petroecuador para gestionar la entrega de 15 tubos de acero de 36 pulgadas, para utilizar en las alcantarillas de las afectaciones suscitadas a lo largo de la Red Vial de Esmeraldas.
10. MTOP continuará con los trabajos de instalación del puente Bailey en el sector el Aguacate, trabajos que iniciarán entre jueves 8 y viernes 9 de junio de 2023, dependiendo de las condiciones climáticas. Se estima que esté instalado hasta el sábado 10 de junio.
11. PREFECTURA está coordinando con MTOP la entrega de piedra bola para la conformación de la cimentación del puente Bailey en el sector el Aguacate.
12. El Cuerpo de Bomberos brindará apoyo al Ministerio de Educación, con hidrocleaner a fin de evacuar el lodo que existe en las unidades educativas en especial en las parroquias Carlos Concha y Tabiazo.
13. Los grupos de trabajos 1 y 2: Fuerzas Armadas y Policía Nacional reforzarán la seguridad en las unidades educativas, a fin de controlar que no se habiliten alojamientos irregulares, sin conocimiento del Ministerio de Educación y salvaguardar los bienes educativos.
14. MTT-7: Infraestructura Esenciales y Vivienda, continúa con el apoyo técnico para el levantamiento de información y entrega de bono de arrendamiento de las familias con las viviendas afectadas en los cantones Atacames, Muisne, Esmeraldas y Quinindé.
15. Secretaría de Gestión de Riesgos, asesorará a los GADs en la implementación de alojamientos temporales, así como la aplicación de los protocolos de norma y convivencia dentro de los mismos.
16. Exhortar al SNAI la reparación URGENTE del muro perimetral posterior del Centro de Privación de Libertad No2; de 90 metros de largo con 7.5 m de alto, (hormigón y bloque) que se desplomó por la emergencia en la provincia de Esmeraldas.
17. Se establece 4 sitios como centro de acopio: MIES, Tierra Negra (plaza cívica), Gobernación y la bodega de la Secretaría de Gestión de Riesgos, a los cuales se brindará refuerzo policial y militar.
18. El ECU911, realizará el estudio de factibilidad para la implementación de cámaras móviles en los centros de acopio y alojamientos temporales.
19. Se solicitará a las demás instituciones del ejecutivo desconcentrado se brinde el apoyo de camionetas para movilización de asistencias humanitaria, las cuales serán coordinadas a través de la Gobernación.
20. Se establecen los siguientes alojamientos temporales:

ESMERALDAS

- 1-UE Alfonso Quiñones George
- 2 UE Camilo Borja
- 3 UE León Febres Cordero

Secretaría de Gestión de Riesgos

Dirección: CIS ECU 9-1-1, Av. Samborondón, Km 0,5
Código postal: 092302 / Samborondón-Ecuador
Teléfono: +593-4-259 3500
www.gestionderiesgos.gob.ec

- 4 UE Fausto Molina
- 5 UE Vicente cueva Andrade
- 6 UE Edilfo Bennett
- 7 UE Educativa Tabiazo
- 8 UE 10 de Septiembre (Carlos Concha)
- MUISNE- San Francisco del Cabo**
- 9 UE Dalia Perdomo Franco
- 10 UE Gleper Reyna Varon

Al momento las instituciones articuladas ejecutan las siguientes acciones:

MTT-1: Agua Segura, Saneamiento y Gestión de Residuos

- El Ministerio de Ambiente, Agua y Transición Ecológica gestiona la donación de madera al alcalde de GAD Atacames para que se use según sea necesario, además, gestiona la adquisición en la compra de la bomba de agua para la Junta de Agua Potable de la parroquia Carlos Concha Torres con la finalidad de reactivar la captación, tratamiento y distribución de agua potable en los sectores que esta abastece.
- El Ministerio de Ambiente, Agua y Transición Ecológica gestionaron los tanqueros para la distribución de agua en sectores afectados y en los alojamientos temporales, además de realizar la inspección en la planta de tratamiento verificando el funcionamiento.
- La Empresa Pública Municipal de Agua Potable de Esmeraldas distribuyen agua mediante tanqueros en los alojamientos temporales y en sectores de la zona sur de Esmeraldas, al momento, el servicio y distribución de agua potable se desarrolla con normalidad.
- La EPMAPSE realizó los trabajos de captación y tratamiento de agua con bombas operativas, además revisa la tubería que distribuye el agua potable en el cantón Atacames, finalmente gestiona la adquisición de mangueras de succión de mayor capacidad para los hidrocleaner.
- La Junta de Agua Potable de Carlos Concha Torres sufrió fuertes daños en la captación, la caceta fue destruida y la bomba se quemó para lo cual el presidente del GAD solicita ayuda para obtener una bomba caso contrario no van a poder distribuir del servicio de agua en la comunidad.

MTT-2: Salud y Atención Prehospitalaria

- El MSP indicó que en la provincia de Esmeraldas se mantienen operativos 6 hospitales básicos, 1 hospital general y 101 centros de salud, los cuales continúan brindando atención a la población.
- El MSP reportó 1 fallecido a causa del dengue; además realizó la vacunación dirigida a niños en los alojamientos temporales de León Febres Cordero, Alfonso Quiñonez, Camilo Borja, Vicente Cueva y Edilfo Bennett.
- El MSP al momento reportan 8 establecimientos de salud afectados (7 en Muisne y 1 en Rioverde). Además, se han realizado 1834 atenciones en salud, distribuidas en los cantones: Quinindé (30), Esmeraldas (1156), Atacames (566), y Muisne (82).
- UGR MSP mantiene la Unidad Móvil para brindar atención pre hospitalaria en el sector 50 Casas.
- Se han movilizado varios equipos de pronta respuesta distribuidos en varios sectores de Esmeraldas, Atacames y Muisne, brindado atención a las familias afectadas en los lugares seguros y albergues que se encuentran instalados.
- Se conformaron brigadas sanitarias de fumigación y de control de vectores en varios sectores de los cantones Esmeraldas, Atacames y Muisne.
- Realizaron la inspección de establecimientos de salud: Bilsa, Boca de Canuto y San Gregorio, en la cual la unidad de Boca de Canuto se trasladó a Balzalito y brinda atención normal a la comunidad, mientras que, para la unidad de Bilsa se está levantando un estudio preliminar para ubicarla en una zona segura.
- A causa de las lluvias presentadas el 06/06/2023 el establecimiento de salud Tipo C de Rioverde, en su parqueadero fue afectado por el ingreso de lodo y agua lo cual dificulta el acceso de vehículos de

Secretaría de Gestión de Riesgos

Dirección: CIS ECU 9-1-1, Av. Samborondón, Km 0,5
Código postal: 092302 / Samborondón-Ecuador
Teléfono: +593-4-259 3500
www.gestionderiesgos.gob.ec

emergencia y particulares, en coordinación con el GAD parroquial se gestionó la limpieza del área y los alrededores con maquinaria y personal el 07/06/2023.

- En coordinación con Cruz Roja Ecuatoriana, se continúa brindando apoyo psicológico en los albergues activados y la gestión de provisionamiento de agua segura con los clorificadores de CRE.
- Control y verificación de la permanencia y consumo de alimentos en los diferentes alojamientos temporales por parte de Nutrición, a su vez se encontró la novedad de muchos alimentos en el suelo y productos sin control de calidad.
- Se coordina con las UGR y administradores de alojamiento el punto de asanamiento garantizando un espacio seguro sin vulnerar derechos de los afectados.
- Se mantiene la difusión a través de medios locales y redes sociales informando sobre los sitios de atención activados y mediante los comités locales de salud, además se organizó equipos de atención integral de llamada para cubrir emergencias en jornadas extraordinarias.
- Cruz Roja Ecuatoriana indicó que, han realizado 37 atenciones en atención prehospitalaria y 107 en salud mental y apoyo psicosocial a personal voluntario de dicha institución además de la población que fueron afectados por el evento, cabe mencionar que apoyaron con la evacuación de 7 personas de las zonas afectadas.
- La CRE continúan con el levantamiento de información de las necesidades en distintos barrios de Esmeraldas, apoyan en la distribución de asistencia humanitaria y realizarán la distribución de hipoclorito de sodio, repelente en el alojamiento temporal Unidad Educativa Vicente Cueva a través de la administración.

MTT-3. Servicios Básicos esenciales

- El MTOP ha identificado 63 puntos críticos con un aproximado de 2900 m de red vial estatal que han sido afectados, los tramos comprenden entre las vías: E15 Esmeraldas – Muisne, E381 “Y” del Salto - Muisne, E20 Esmeraldas – Quinindé y E10 Lita – San Lorenzo, los cuales están atendiendo conforme a las condiciones particulares de cada uno. Los tramos de vía que fueron atendidos y se encuentran parcialmente habilitados, además, ejecutan labores de construcción de alcantarillas para la reconfiguración de la vía, así como los trabajos para la instalación de un puente Bailey (Llegará en el transcurso de la mañana del 08/06/2023), en el sector de “El Aguacate”, donde se presentaron varios deslizamientos con flujo de lodo que anegaron la vía, dicho sector ha sido habilitado al tránsito vehicular.
- El MTOP coordina con los GADs cantonales los trabajos de limpieza con maquinaria, vehículos pesados, operadores viales y especialistas de conservación vial.
- MTOP realizó los trabajos de limpieza y remoción de material a causa de las lluvias, de acuerdo a:
 - Red Vial Estatal E15 (Esmeraldas – Muisne | 12 puntos críticos):** Desde el km 215 hasta el km 222, sector “El Aguacate” se presentaron varios deslizamientos con flujo de lodo que anegaron la vía, actualmente se trabaja en coordinación con el GAD de Atacames y las Asociaciones de Conservación Vial en la ejecución de trabajos de limpieza, la vía se encuentra parcialmente habilitada en estos tramos; en el km 223, sector “El Aguacate” se suscitó el colapso de la alcantarilla en la vía, inhabilitando totalmente el paso. Se están realizando gestiones para el traslado de un puente Bailey desde la dirección distrital de Chimborazo del MTOP; en los km 230, 236 y 253 existen flujos de lodo. La vía se encuentra inhabilitada, no puede ser atendida debido a que no se puede acceder a los sitios por las inundaciones del sector.
 - Red Vial Estatal E381 (Y del Salto – Muisne | 5 puntos críticos):** En los km 2 y 4, sector El Salto, existen flujos de lodo. La vía se encuentra inhabilitada, no puede ser atendida debido a que no se puede acceder a los sitios por las inundaciones del sector; en el km 10 existe un asentamiento de la estructura de la vía, ésta se encuentra parcialmente habilitada para circulación.
 - Red Vial Estatal E20 (Esmeraldas – Quinindé | 27 puntos críticos):** Desde el km 54 hasta el km 67, se presentaron varios deslizamientos con flujo de lodo que anegaron la vía, actualmente se trabaja con las Asociaciones de Conservación Vial en la ejecución de trabajos de limpieza, la vía se encuentra habilitada un carril en estos tramos
 - Red Vial Estatal E10 (Lita – San Lorenzo | 19 puntos críticos):** En el km 21 se presenta un deslizamiento de flujo de lodo, actualmente se trabaja en coordinación con el GAD de San Lorenzo y las Asociaciones de Conservación Vial en la ejecución de trabajos de limpieza. La vía se encuentra habilitada un carril en este tramo.

Secretaría de Gestión de Riesgos

Dirección: CIS ECU 9-1-1, Av. Samborondón, Km 0,5
Código postal: 092302 / Samborondón-Ecuador
Teléfono: +593-4-259 3500
www.gestionderiesgos.gob.ec

- MTOP solicita apoyo a la prefectura con la dotación de material pétreo para la rehabilitación de las vías afectadas.
- Petroecuador informó que, la infraestructura de las estaciones de bombeo de Quinindé, Esmeraldas, el poliducto Esmeraldas-Santo Domingo, además de la refinería de Esmeraldas se encuentran operando con normalidad y ante los acontecimientos suscitados por las lluvias, no se evidenciaron daños en su infraestructura.
- Petroecuador indicó que puede abastecer con la dotación de agua NO potable en tanqueros, para la limpieza de vías u otras necesidades de las instituciones públicas, además, verificará la disponibilidad de maquinaria en apoyo a las actividades de limpieza de vías.
- La Agencia de Regulación y Control de Energía y Recursos Naturales No Renovables, inspecciona y realiza los controles de comercialización de combustibles a las diferentes distribuidoras en la provincia.
- Se realizan trabajos de limpieza de las vías estatales, así como la atención en la parroquia del Cabo de San Francisco y Galera del cantón Muisne con apoyo de Prefectura de Esmeraldas.
- CNEL efectúa trabajos emergentes en la subestación Atacames con el fin de remediar afectaciones ocasionadas por el evento en todas las parroquias del cantón Atacames. Además, indicó que coordina con la oficina central para que los grupos de operación y mantenimientos de las unidades aledañas brinden el apoyo con personal técnico, materiales y equipos.
- CNEL amplió los equipos de trabajo, las 24 horas para la atención de requerimientos de ciudadanos, albergues o instituciones públicas que requieran el reabastecimiento del servicio de energía eléctrica.
- La CNT cuenta con todos sus nodos y repetidoras operativas y además con personal desplegado en toda la provincia para la atención de emergencias, a excepción de sitios de difícil acceso y otros inaccesibles. Disponen de sistemas de respaldo de energía, pero no de alta duración por lo que se requiere el suministro eléctrico por parte de CNEL a quienes se les reportan las incidencias de manera inmediata para el soporte.
- La prefectura está realizando inspecciones técnicas de evaluación del estado de las vías de su competencia en coordinación con la SGR la cual apoya con el reporte de afectaciones viales.
La prefectura coordinará con el MTOP la atención inmediata de los sectores de Galeras y San Francisco (Muisne), donde las vías no están habilitadas por el colapso del puente (parroquia San Francisco) y el ducto cajón (parroquia Galeras).
- Los GADs cantonales Esmeraldas, Atacames, Muisne movilizan maquinaria para intervenir en los sectores afectados, los trabajos de limpieza y remoción de material (lodo), se están ejecutando.

MTT4. Atención a la Población

- El CONADIS realiza identificación de 120 personas entre damnificadas y afectadas con discapacidad que han sido impactadas por el evento.
- La SGR en conjunto con las instituciones de la Mesa Técnica 4 dan seguimiento de los centros de acopio activados.
- La SGR para la atención a las personas afectadas, adicional a la asistencia humanitaria que disponía en Esmeraldas, trasladó desde otras zonas lo siguiente: 2745 Kits de primera respuesta humanitaria, 3000 toldos, 150 Kits complementarios de alimentos, 210 Kits complementarios de higiene personal, 260 Kits complementarios de limpieza familiar, 400 camas, 2400 colchones y 400 kits de dormir.
- El GAD Ríoverde realizó inspección por la inundación registrada en la parroquia de Lagarto, y también realizó la limpieza de la vía de primer orden.
- Se han habilitado 3 centros de acopio, los cuales se distribuyen, 1 del GAD Esmeraldas en el sector Tierra Negra, 1 del GAD Muisne en el sector cabecera parroquial y 1 del GAD de Atacames en el sector Vista al Mar.
- Se encuentran activos 6 alojamientos temporales, como se detalla en el punto 5 del presente informe.
- El MIES realiza atención en primeros auxilios psicológicos y contención a las familias afectadas, además, gestiona la entrega del bono de contingencia a familias damnificadas una vez realizado el levantamiento de información, además realiza trabajos de mantenimiento y limpieza en Centros de Desarrollo Infantil.
- El MIES indicó 8 puntos de donación habilitados a nivel nacional, con el fin de receptar alimentos no perecibles, agua, colchones, cobijas, botas de caucho y vituallas, los puntos de acopio están ubicados 2 en Esmeraldas, 1 en Quito (Pichincha), 1 en Guayaquil (Guayas), 1 en Cuenca (Azú), 1 en Manta (Manabí), 1 en Santo Domingo (Santo Domingo de los Tsáchilas), y 1 en Ibarra (Imbabura).

Secretaría de Gestión de Riesgos

Dirección: CIS ECU 9-1-1, Av. Samborondón, Km 0,5
Código postal: 092302 / Samborondón-Ecuador
Teléfono: +593-4-259 3500
www.gestionderiesgos.gob.ec

- La SGR capacitó en el manejo de la herramienta digital EVIN a personal de los GADs y CRE, de igual manera los GADs y CRE se encuentran levantando información en territorio.
- Cruz Roja Ecuatoriana realizó la entrega de asistencia humanitaria en el comedor comunitario de la parroquia de Tabiazo (cantón Esmeraldas) y coordina en conjunto con el MSP la atención en apoyo psicológico a familias afectadas.

MTT-5 Educación y situación de emergencia

- El Ministerio de Educación informó que, luego de la evaluación sobre el estado de la infraestructura educativa y una vez realizada la limpieza de los terrenos que fueron afectados, resolvieron reiniciar progresivamente las actividades presenciales a partir del 06/06/2023, a excepción de los establecimientos del cantón Esmeraldas que están designados como alojamientos temporales oficiales y establecimientos que registren daños estructurales.
- El MINEDUC informó que, de la evaluación realizada en la infraestructura de las unidades educativas 31 resultaron impactadas, de los cuales 1 registra afectación severa.
- La Dirección Distrital juntó con la comunidad y docentes ubicaron a buen recaudo el material educativo.
- Personal del Ministerio de Educación se encuentran desplegados en territorio en coordinación y atención del evento.

MTT-6: Medios de Vida y Productividad

- Los Ministerios de Turismo y Producción, Comercio Exterior, Inversiones y Pesca reportaron que, luego de la evaluación en la infraestructura turística y de comercio no se registraron daños.
- BanEcuador activará línea de Crédito S.O.S, que permite el refinanciamiento y, de ser el caso, la reestructura del pago para los agricultores que enfrentan las afectaciones provocadas por la etapa invernal en la provincia de Esmeraldas.

MTT-7: Infraestructura Esenciales y Vivienda

- Se coordina el apoyo técnico para el levantamiento de información y entrega de bono de arrendamiento, de las viviendas afectadas en los cantones Atacames, Muisne, Esmeraldas y Quinindé.
- MIDUVI visitó el albergue U. E Alfonso Quiñonez, identificación mediante ficha social de 44 cabezas de hogar potenciales beneficiarios para bono de arrendamiento en caso de emergencia.
- MIDUVI como Líder de MTT-7, realiza la evaluación de estimación de daños de las viviendas afectadas, conforme el nivel del agua lo permita; debido a la condición en inaccesibilidad.
- MIDUVI realizó la evaluación técnica de las viviendas de los 13 posibles beneficiarios que posee la legalidad del predio conforme verificación del Gad Municipal de Esmeraldas para poder acceder al bono arrendamiento de emergencia. Estas familias fueron identificadas en los alojamientos: U. E Alfonso Quiñonez y U. E León Febres Cordero.

GT-1: Logística

- A través de la Autoridad Marítima se realizó el traslado por vía marítima a Muisne de insumos médicos, gasolina, aceite y diesel, con el empleo de 10 personas de la Armada en 01 lancha guardacostas de la Capitanía de Puerto de Esmeraldas y 01 lancha guardacostas del Subcomando de Guardacostas Norte hacia el sector de Muisne, solicitado por el MSP.
- A través de la Fuerza de Tarea Conjunta "Esmeraldas" se realizó el traslado de ayuda humanitaria al sector de las 50 casas, la Josefina, además del sector de Sua y Atacames por requerimiento del señor Gobernador de la Provincia.
- Se ha brindado seguridad con personal de FF.AA. en los traslados de ayuda humanitaria a los diferentes sectores, así como también, en los centros de acopio y alojamientos temporales.
- La Armada del Ecuador en coordinación con Charity Anyware Foundation está realizando la entrega de ayuda humanitaria en el sector de Muisne.

Secretaría de Gestión de Riesgos

Dirección: CIS ECU 9-1-1, Av. Samborondón, Km 0,5
Código postal: 092302 / Samborondón-Ecuador
Teléfono: +593-4-259 3500
www.gestionderiesgos.gob.ec

- La Autoridad Marítima tiene asignado unidades guardacostas para el traslado de personal y material por vía marítima a los sectores que el COE PROVINCIAL, lo requiera.
- Mediante efectivos de la Brigada de Fuerzas Armadas Nro. 9 Patria (Latacunga-Cotopaxi), colabora en el traslado de asistencia humanitaria desde la bodega de la SGR en Riobamba hasta Esmeraldas.
- Fuerzas Armadas se encuentra con vehículos pesados y personal militar apoyando en la entrega de asistencia humanitaria en varios sectores en Esmeraldas.
- Fuerzas Armadas realizó sobrevuelo por las zonas afectadas con 1 helicóptero de reconocimiento y 2 de rescate. Además, desplegó 5 botes de goma para apoyar con la evacuación de personas afectadas.

GT-2: Seguridad y Control

- Policía Nacional continúa brindando resguardo al MIES y a la SGR para las entregas de asistencia humanitaria.
- El ECU 911 realiza estudio factibilidad para implementación de cámaras móviles en los centros de acopio y alojamientos temporales, identifican que dos alojamientos temporales cuentan con cámaras.
- El Ministro de Defensa visitó la bodega en la cual se almacenan la asistencia humanitaria, además, coordinan acciones con el viceministro de la SGR.
- Personal de FFAA y PPNN brindan seguridad al equipo de SGR en la entrega de asistencia humanitaria en el sector de 50 casas, así mismo en el sitio se encuentra personal de CRE y la Secretaría de Técnica de Ecuador Crece sin Desnutrición Infantil.
- Policía Nacional brinda seguridad y protección en el sector de 50 Casas.
- Los Grupos de Trabajo Policía Nacional y Fuerzas Armadas, reforzarán la seguridad a las familias afectadas y damnificadas por etapa invernal en los alojamientos temporales activados.
- PPNN brinda apoyo al SNAI a través de patrullajes frecuentes en los exteriores del Centro de Privación de Libertad Nro 2 Esmeraldas, a fin de mantener seguridad en el centro carcelario.

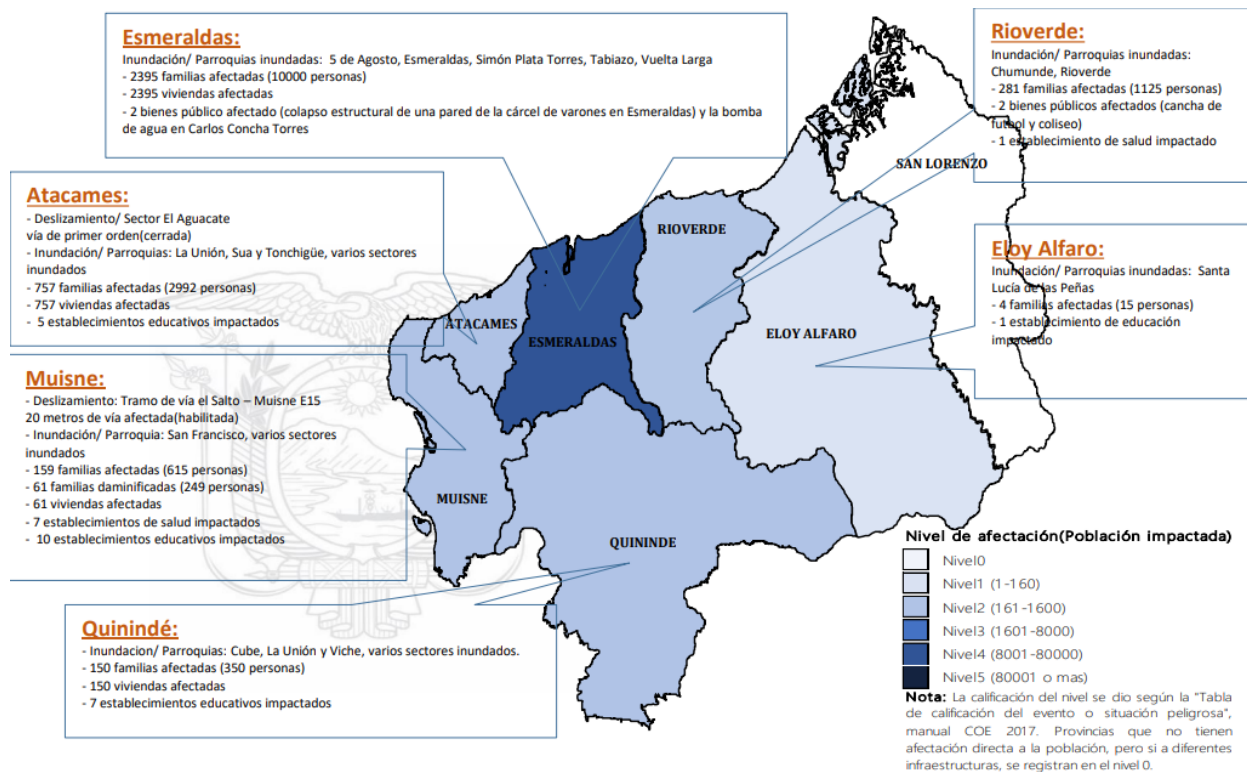
GT-3: Búsqueda, salvamento y rescate

- Cuerpos de Bomberos, Policía Nacional y Fuerzas Armadas evacuaron a personas afectadas a zonas seguras.

Mapa referencial de afectaciones

Secretaría de Gestión de Riesgos

Dirección: CIS ECU 9-1-1, Av. Samborondón, Km 0,5
Código postal: 092302 / Samborondón-Ecuador
Teléfono: +593-4-259 3500
www.gestionderiesgos.gob.ec



SitRep generado por la Dirección de Monitoreo de Eventos Adversos de la Secretaría de Gestión de Riesgos.

SitRep elaborado por:

Nombre: Javier Revelo. – Analista en Sala de Situación
 Correo electrónico: segundo.revelo@gestionderiesgos.gob.ec

SitRep aprobado por:

Nombre: Mariana Quispillo
 Directora de Monitoreo de Eventos Adversos
 Correo electrónico: director.monitoreo@gestionderiesgos.gob.ec

Secretaría de Gestión de Riesgos

Dirección: CIS ECU 9-1-1, Av. Samborondón, Km 0,5
 Código postal: 092302 / Samborondón-Ecuador
 Teléfono: +593-4-259 3500
 www.gestionderiesgos.gob.ec

