

## Sitrep No. 14 – Época Lluviosa

INFORME DE SITUACIÓN AZUAY

Este Informe cubre el período de 01.01.2023 al 15.06.2023

El próximo SITREP será publicado en caso de generarse nueva actividad relevante

### 1. Puntos importantes



▪ Desde el 1 de enero de 2023 hasta la fecha, en 7 cantones de la provincia del Azuay, se han registrado 88 eventos peligrosos por lluvias.

▪ Los cantones con mayor afectación a la población son: Cuenca, Pucará Girón, y Santa Isabel.

### 2. Situación Hidrometeorológica actual.

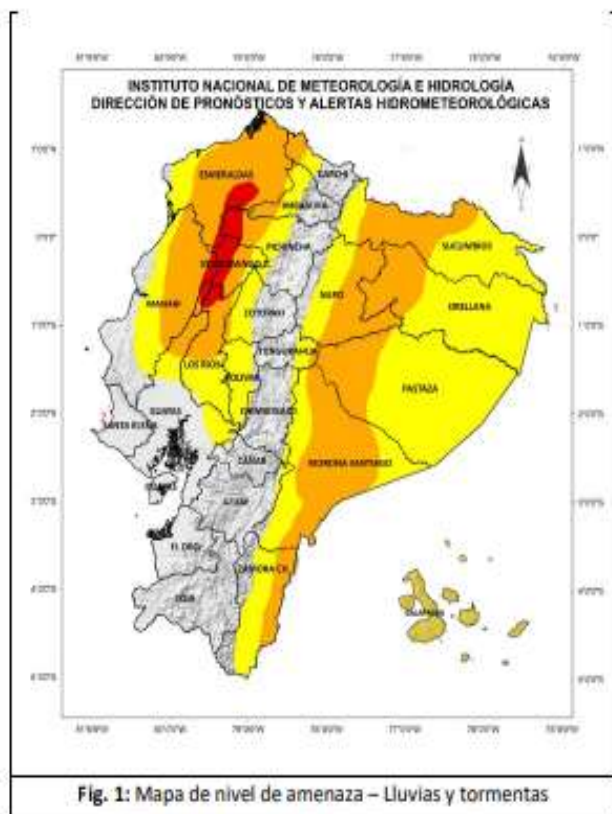
#### PREDICCIÓN Y VIGILANCIA DE CONDICIONES METEOROLÓGICAS

Fecha y hora de emisión: domingo, 11 de junio de 2023 18:00 horas

Vigencia: desde 21H00 del 11 hasta las 07H00 del 16 de junio de 2023

**NIVEL AMENAZA METEOROLÓGICA: MEDIO Y ALTO**

**FENÓMENOS: LLUVIAS Y TORMENTAS**



#### DESCRIPCIÓN:

- Región Litoral: Lluvias fuertes con tormentas eléctricas y ráfagas de viento en la zona interior y norte de la región. Los eventos más intensos podrían ocurrir en noches y madrugadas.

- Región Interandina: Las lluvias se presentarán moderadas, en las estribaciones de cordillera, podrán estar acompañadas de tormentas eléctricas, y se desarrollarán sobre todo en horas de la tarde y noche.

- Región Amazónica: Lluvias de variable intensidad enfocadas al norte y estribaciones de cordillera, las lluvias importantes se presentarían a partir del día miércoles 14 y jueves 15 de junio. Se espera también disminución de temperaturas diurnas.

- Región Insular: Lluvias ocasionales en todas las islas en especial entre el martes 13 y miércoles 14 de junio.

#### Estimación de precipitación por Regiones en mm de lluvia diaria

REGIÓN	Lluvia Máxima Acumulada en 24 horas		
	Nivel medio	Nivel alto	Nivel muy alto
Litoral/Insular	10 – 18	20 – 41	42 – 100
Interandina	8 – 11	12 – 27	28 – 40
Amazonía	22 – 35	36 – 50	51 – 60















### 3. Eventos Peligrosos y Afectaciones - Resumen.

Desde el 01 de enero del 2023 a la fecha, por la época lluviosa se han registrado los siguientes eventos:

Provincia	Cantón	Aluvión	Colapso Estructural	Deslizamiento	Granizada	Hundimiento	Inundación	Socavamiento	Tornmenta	Eléctrica	Vendaval	Nro. Eventos
Azuay	Cuenca	1	5	20	6	0	7	1	0	0	0	40
	Pucara	0	1	8	0	0	2	3	0	0	0	14
	Girón	0	0	9	0	0	3	0	0	0	0	12
	Santa Isabel	0	1	4	0	0	1	1	0	0	0	7
	Paute	0	0	1	0	0	3	0	0	0	0	4
	Gualaceo	0	0	3	0	0	1	0	0	0	0	4
	Sevilla De Oro	0	0	3	0	0	0	0	0	0	0	3
	Nabón	0	0	0	0	0	2	0	0	0	0	2
	San Fernando	0	1	0	0	0	0	0	0	0	0	1
	Ponce Enríquez	0	0	0	0	0	1	0	0	0	0	1
<b>Total</b>		<b>1</b>	<b>8</b>	<b>48</b>	<b>6</b>	<b>0</b>	<b>20</b>	<b>5</b>	<b>0</b>	<b>0</b>	<b>0</b>	<b>88</b>

Por eventos detallados en la tabla anterior, se han registrado las siguientes afectaciones:

### 4. Eventos Peligrosos y Afectaciones - Resumen.

Afectación a Personas:					
	Fallecidos:	1		Heridos:	1
	Personas afectadas:	140		Familias afectadas:	17
	Personas damnificadas:	5		Familias damnificadas:	2
Afectación a Viviendas:					
	Viviendas afectadas:	20		Viviendas destruidas:	3
Afectación a servicios básicos esenciales e infraestructura:					
Vías afectadas (metros lineales)					
	Primer Orden:	2380,00			
	Segundo Orden:	70,00		Puentes destruidos:	1
	Tercer Orden:	665,00			
	<b>Total Vías afectadas (metros lineales):</b>	<b>3115,00</b>			
Infraestructura educativa		Infraestructura de salud			
	Unidades Educativas afectadas:	7		Centros de Salud afectados:	1
Bienes Públicos					
	Bienes públicos afectados:	3		Bienes privados afectados:	23
	Bienes públicos destruidos:	1		Bienes privados destruidos:	1

Fuente: Unidades de Monitoreo - SNDGR. 15/06/2023 15:00

**5. Detalle de afectaciones por provincias (de 1 de enero del año 2023 a la fecha).**

Nro.	Cantón	Nro. de Evento	Fallecidos	Heridos	Personas Impactadas	Personas Afectadas	Familias Afectadas	Personas Damnificadas	Familias Damnificadas	Viviendas Afectadas	Viviendas Destruídas	Bienes Públicos Afectados	Bienes Públicos Destruídos	Centros de Salud afectados	Establecimientos Educativos afectados	Puente destruido	Bienes Privados Afectados	Bienes Privados Destruído	Metros de vía Afectadas
1	Paute	4	0	0	89	89	1	0	0	1	0	0	0	0	0	0	8	0	190
2	Cuenca	40	0	0	40	40	13	0	0	16	1	1	0	1	3	0	8	0	875
3	Girón	12	0	0	9	4	1	5	2	1	2	1	0	0	0	0	0	0	745
4	Gualaceo	4	1	1	7	7	2	0	0	2	0	1	0	0	0	0	5	1	0
5	Pucara	14	0	0	0	0	0	0	0	0	0	0	1	0	1	0	2	0	485
6	Santa Isabel	7	0	0	0	0	0	0	0	0	0	0	0	0	1	0	0	0	355
7	Sevilla De Oro	3	0	0	0	0	0	0	0	0	0	0	0	0	0	0	0	0	465
8	San Fernando	1	0	0	0	0	0	0	0	0	0	0	0	0	0	1	0	0	0
10	Nabón	2	0	0	0	0	0	0	0	0	0	0	0	0	1	0	0	0	0
11	Ponce Enríquez	1	0	0	0	0	0	0	0	0	0	0	0	0	1	0	0	0	0
<b>Total</b>		<b>88</b>	<b>1</b>	<b>1</b>	<b>145</b>	<b>140</b>	<b>17</b>	<b>5</b>	<b>2</b>	<b>20</b>	<b>3</b>	<b>3</b>	<b>1</b>	<b>1</b>	<b>7</b>	<b>1</b>	<b>23</b>	<b>1</b>	<b>3115</b>

Fuente: Unidades de Monitoreo - SNDGR. 15/06/2023 15:00

**6. Alojamientos temporales activos.**

Provincia	Cantón	Parroquia	Nombre Del Sitio De Alojamiento Temporal	Personas Alojadas	Familias Alojadas	Estado
Azuay	Santa Isabel	Santa Isabel (Chaguarurco)	Centro Comunitario de San Isidro	39	111	Activo
Azuay	Cuenca	Baños	Iglesia de la Inmaculada	9	2	Activo
<b>TOTAL</b>				<b>48</b>	<b>113</b>	<b>-</b>

## 7. Asistencia humanitaria.

CANTONES/ PARROQUIAS	Kit Complementario De Alimentos	Kit De Primera Respuesta (Kprh)	Kit De Aseo Personal	Toallas De Baño	Almohadas	Cobijas/ Frazadas	Colchones	Kit De Dormir	Kit De Vajilla	Kit de Cocina	Mosquiteras, Redes De Cama	Kit De Limpieza (Albergue)	Mascarillas	Bidones Para Agua	Purificadores De Agua	Juegos de Sábanas	Atención Psicológica	Otros
Santa Isabel	24	0	0	0	0	0	0	95	30	3	0	0	0	0	0	0	1	0
Cuenca	0	0	0	0	0	0	0	0	0	0	0	0	0	0	0	0	0	*2
Girón	2	0	0	0	10	5	5	0	2	0	0	0	0	2	0	0	0	**46
Suma Total	26	0	0	0	10	5	5	95	32	3	0	0	0	2	0	0	1	48

\* Canastas de alimentos.

\*\* Platos soperos y cucharas.

## 8. Declaratorias de alerta y emergencia vigentes:

- Declaratorias de emergencias sectoriales.

Fecha de declaratoria	Provincia	Institución	Observación
20/03/2023	Azuay	MTOP	Declarar la emergencia, siendo que el daño causado a la red vial estatal E-59 y E-582 de la provincia del Azuay como resultado de catástrofes naturales y de fuerza mayor es concreta, inmediata, imprevista, probada y objetiva
23/03/2023	Azuay	MIDUVI	MIDUVI mediante Resolución Nro. MIDUVI-MIDUVI-2023-0003-R declara la emergencia institucional en las provincias de Guayas, El Oro, Pichincha, Loja, Los Ríos, Bolívar, Santa Elena, Esmeraldas, Manabí, Imbabura, Chimborazo, Santo Domingo de los Tsáchilas, Napo y Azuay, para atender a las familias calificadas como beneficiarias, frente a la emergencia suscitada por la fuerte estación invernal y los movimientos telúricos ocurridos el 18 de marzo del 2023

- Declaratorias de Alerta relacionadas a la Época lluviosa

Nro	Provincia	Cantón	Eventos Peligrosos	Nivel de alerta	Vigencia
1	Azuay	Santa Isabel	Movimiento de masa: sector la Cría	Naranja	6/4/2023

## 9. COE activados, casos representativos y acciones de respuesta

Por lluvias desde el 01/01/2023 hasta la presente fecha se han activado los siguientes COE:

- COE Cantonal

Provincia	Cantón	Fecha de Activación
Azuay	Girón	11/4/2023

Entre los casos más relevantes ocurridos durante los últimos 15 días podemos mencionar los siguientes:

### Zona 6

- **ZONA 6/Azuay/Santa Isabel/Santa Isabel/km 95 +340, vía Cuenca-Girón -Pasaje [E-59]:** A causa de las lluvias suscitadas el 04/06/2023 se produjo el deslizamiento de material rocoso que afecta la vía de primer orden. CTE confirmó el evento y colabora con el tránsito vehicular, la vía se encuentra **parcialmente habilitada**.
- **ZONA 6/Azuay/Pucará/Pucará/km 74, vía Cuenca-Girón -Pasaje [E-59]:** Con fecha 01/06/2023 se suscitó un deslizamiento de material rocoso que afecta la vía de primer orden. vía **parcialmente habilitada**.
- **ZONA 6/Azuay/Cuenca /Baños/Lirio:** Por causa de las lluvias del 26/05/2023, se suscitó un deslizamiento que afectó 1 vivienda parcialmente (colapso parcial de una pared), adicional 4 viviendas se encuentran en la zona de riesgo. DGR Cuenca informa que se trató de flujo de lodo que arrastró material a la parte baja de la zona, adicional la afectación de 3 estructuras (galpones) utilizadas para la crianza de animales. Directora Zonal de la SGR CZ6 informa de 2 familias integradas por 9 personas (1 familia afectada y 1 familia evacuada por precaución) en Alojamiento Temporal (Iglesia de la Inmaculada), adicional 25 personas evacuadas por precaución a casas de familias acogientes. SGR CZ6 coordinó con FFAA, GAD Parroquial, GAD Provincial, CELEC, GAD Cantonal, Gobernación, MIES, FFAA para atención del evento, Directora Zonal del SGR CZ6 realizó asesoría en AT y levantamiento de información de familias en AT.
- **ZONA 6/Azuay/Cuenca/Sayausí/Gulag – Marianza, km 10 vía Cuenca-Molleturo-Naranjal [E-582]:** A causa de las lluvias suscitadas el 25/05/2023 se produjo el desprendimiento de rocas de un talud que afectó la pared de una vivienda de 1 piso construcción mixta (Bloque y zinc), adicional afecto parcialmente la vía de primer orden (vía Cuenca Molleturo). La piedra fue removida por personal de CTE y la vía se encuentra habilitada. Cuerpo de Bomberos Cuenca realizó evaluación de la estructura. DGR Cuenca realizará levantamiento de información
- **ZONA 6/Azuay/Pucará/Pucará/km 96, vía Cuenca-Girón -Pasaje [E-59]:** A causa de lluvias del 27/05/2023, se suscitó un deslizamiento que afectó parcialmente la vía de primer orden. CTE confirmó el evento y colabora con el tránsito vehicular, UMEVA de la SGR CZ6 coordinó con MTOP para la limpieza de la vía. La misma se encuentra **parcialmente habilitada**
- **ZONA 6/Azuay/Pucará/Pucará/Vivar, km 117 y 117 +800 vía Cuenca-Girón -Pasaje [E-59]:** A causa de las lluvias reportadas el 22/05/2023 se suscitó el socavamiento que afecta parcialmente la vía de primer orden. CTE informa que la vía se encuentra **parcialmente habilitada** a vehículos livianos. CTE se mantiene en el lugar colaborando con la seguridad del tránsito vehicular.

- **ZONA 6/Azuay/Girón/La Asunción/Arozhuma y Gualdeleg:** Por causa de las lluvias del 22/05/2023 se suscitó el deslizamiento de material rocoso que afectó la vía de tercer orden. GAD Provincial informó que la vía se encuentra **habilitada**.
- **ZONA 6/Azuay/Cuenca/Molleturo/ Km 105+500, vía Cuenca-Molleturo-Naranjal [E-582]:** A causa de lluvias del 23/05/2023 se suscitó un deslizamiento que afectó totalmente la vía de primer orden. MTOP realizó la limpieza, informa que la vía se encuentra **parcialmente habilitada**, continúan labores de limpieza.
- **ZONA 6/Azuay/Pucará/Pucará/km 111, vía Cuenca-Girón -Pasaje [E-59]:** A causa de lluvias presentadas el 22/05/2023 se suscitó un deslizamiento que afectó parcialmente la vía de primer orden. CTE informa que al momento la vía se encuentra **parcialmente habilitada**. CTE se mantiene en el lugar brindando seguridad al tránsito vehicular, MTOP realiza labores de limpieza en la vía.
- **ZONA 6/Azuay/Gualaceo/Zhidmad/ Comunidad Bellavista:** El 22/05/2023 debido a las lluvias se suscitó un deslizamiento que pone en riesgo viviendas del sector. Técnicos de SGR CZ6 informan que se produjo un deslizamiento a causa del mal manejo de aguas residuales, adicional informan que se evacuaron 6 viviendas integradas por 6 familias de 28 personas evacuadas por precaución ya que al momento no presentan daño estructural, las misma permanecerán en casas de familias acogientes hasta que se termine la evaluación de la zona afectada. Técnicos de la SGR CZ6 de forma conjunta con UGR Gualaceo, MSP, MIES y Prefectura realizan levantamiento de información

**SitRep elaborado por:**

Nombre: Ing. César Torres-Jefe de Sala  
Correo electrónico: [cesar.torres@gestionderiesgos.gob.ec](mailto:cesar.torres@gestionderiesgos.gob.ec)  
Teléfono: 0997487409

**SitRep aprobado por:**

Nombre: Mariana Quispillo - Directora de Monitoreo de Eventos Adversos  
Correo electrónico: [director.monitoreo@gestionderiesgos.gob.ec](mailto:director.monitoreo@gestionderiesgos.gob.ec)  
Teléfono: 042593500 ext. 1960

**Secretaría de Gestión de Riesgos**

Dirección: CIS ECU 9-1-1, Av. Samborondón, Km 0,5  
Código postal: 092302 / Samborondón-Ecuador  
Teléfono: +593-4-259 3500  
[www.gestionderiesgos.gob.ec](http://www.gestionderiesgos.gob.ec)