

Sitrep No. 12 – Época Lluviosa

INFORME DE SITUACIÓN CAÑAR

Este Informe cubre el período de 01.01.2023 al 15.06.2023

El próximo SITREP será emitido en caso de generarse nueva actividad relevante

1. Puntos importantes



- Desde el 1 de enero de 2023 hasta la fecha, en 4 cantones de la provincia del Cañar, se han registrado 33 eventos peligrosos por lluvias.
- Los cantones con mayor afectación a la población son: Biblián, La Troncal y Cañar

2. Situación Hidrometeorológica actual.

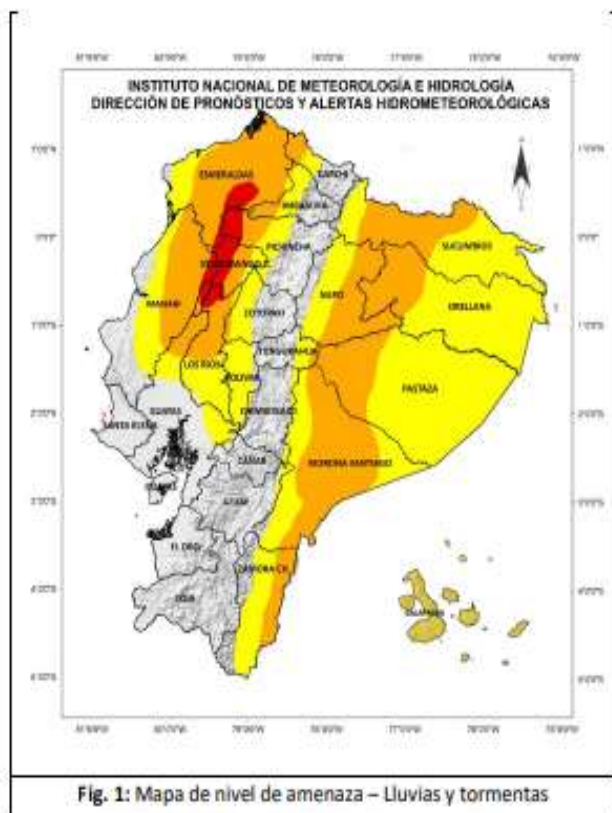
PREDICCIÓN Y VIGILANCIA DE CONDICIONES METEOROLÓGICAS

Fecha y hora de emisión: domingo, 11 de junio de 2023 18:00 horas

Vigencia: desde 21H00 del 11 hasta las 07H00 del 16 de junio de 2023

NIVEL AMENAZA METEOROLÓGICA: MEDIO Y ALTO

FENÓMENOS: LLUVIAS Y TORMENTAS



DESCRIPCIÓN:

- Región Litoral: Lluvias fuertes con tormentas eléctricas y ráfagas de viento en la zona interior y norte de la región. Los eventos más intensos podrían ocurrir en noches y madrugadas.
- Región Interandina: Las lluvias se presentarán moderadas, en las estribaciones de cordillera, podrán estar acompañadas de tormentas eléctricas, y se desarrollarán sobre todo en horas de la tarde y noche.
- Región Amazónica: Lluvias de variable intensidad enfocadas al norte y estribaciones de cordillera, las lluvias importantes se presentarían a partir del día miércoles 14 y jueves 15 de junio. Se espera también disminución de temperaturas diurnas.
- Región Insular: Lluvias ocasionales en todas las islas en especial entre el martes 13 y miércoles 14 de junio.

Estimación de precipitación por Regiones en mm de lluvia diaria

REGIÓN	Lluvia Máxima Acumulada en 24 horas		
	Nivel medio	Nivel alto	Nivel muy alto
Litoral/Insular	10 – 18	20 – 41	42 – 100
Interandina	8 – 11	12 – 27	28 – 40
Amazonía	22 – 35	36 – 50	51 – 60

3. Eventos Peligrosos y Afectaciones - Resumen.


Desde el 01 de enero del 2023 a la fecha, por la época lluviosa se han registrado los siguientes eventos:

Provincia	Cantón	Aluvión	Colapso Estructural	Deslizamiento	Granizada	Hundimiento	Inundación	Socavamiento	Tormenta Eléctrica	Vandalismo	Nro. Eventos
Cañar	Biblián	0	1	6	0	0	4	0	0	0	11
	La Troncal	0	1	3	0	0	5	0	0	0	9
	Cañar	0	0	3	2	0	2	0	0	0	7
	Azogues	0	0	1	0	0	2	1	0	0	4
	Déleg	0	0	0	1	0	0	1	0	0	2
Total		0	2	13	3	0	13	2	0	0	33

Por eventos detallados en la tabla anterior, se han registrado las siguientes afectaciones:

4. Eventos Peligrosos y Afectaciones - Resumen.


Afectación a Personas:

	Fallecidos:	0		Personas Evacuadas:	28
	Personas afectadas:	34		Familias afectadas:	8
	Personas damnificadas:	4		Familias damnificadas:	1

Afectación a Viviendas:

	Viviendas afectadas:	7		Viviendas destruidas:	1
---	----------------------	---	---	-----------------------	---


Vías afectadas (metros lineales)

	Primer Orden:	390,00
	Segundo Orden:	70,00
	Tercer Orden:	80,00
	Total Vías afectadas (metros lineales):	540,00

Infraestructura de salud

	Centros de Salud afectados:	2
---	-----------------------------	---


Infraestructura educativa

	Unidades Educativas afectadas:	1
---	--------------------------------	---

Bienes Públicos

	Bienes públicos afectados:	1		Puentes destruidos:	1
	Bienes públicos destruidos:	4		Puentes afectados:	1

Bienes Privados

	Bienes privados afectados:	1		Bienes privados destruidos:	2
---	----------------------------	---	---	-----------------------------	---

Fuente: Unidades de Monitoreo - SNDGR. 15/06/2023 15:00

5. Detalle de afectaciones por provincias (de 1 de enero del año 2023 a la fecha).

Provincia	Cantón	Nro. de Evento	Fallecidos	Heridos	Personas Impactadas	Personas afectadas	Familias Afectadas	Familias Damnificadas	Personas Damnificadas	Viviendas Afectadas	Viviendas Destruídas	Puente Afectado	Puente Destruído	Establecimientos Educativos Afectados	Centro de Salud Afectados	Bienes Privados Afectados	Bienes Privados Destruídos	Bienes Públicos Destruídos	Bienes Públicos Afectados	Metros de Vía
Cañar	Biblián	11	0	0	15	15	3	0	0	3	0	0	0	0	2	0	0	1	0	190
	Azogues	4	0	0	12	8	2	1	4	2	1	0	0	0	0	0	0	0	1	0
	Cañar	7	0	0	11	11	3	0	0	2	0	0	0	1	0	1	2	0	0	240
	La Troncal	9	0	0	0	0	0	0	0	0	0	0	1	0	0	0	0	3	0	110
	Déleg	2	0	0	0	0	0	0	0	0	0	1	0	0	0	0	0	0	0	0
Total		33	0	0	38	34	8	1	4	7	1	1	1	2	1	2	4	1	540	

Fuente: Unidades de Monitoreo - SNDGR. 15/06/2023 15:00

6. Alojamientos temporales activos.

A la fecha no se tienen activados albergues temporales en la Provincia.

7. Asistencia humanitaria.

CANTONES/ PARROQUIAS	Kit Complementario De Alimentos	Kit De Primera Respuesta (Kpirh)	Kit De Aseo Personal	Toallas De Baño	Almohadadas	Cobijas/ Frazadas	Colchones	Kit De Dormir	Kit De Vajilla	Cocinetas	Mosquiteras, Redes De Cama	Kit De Limpieza (Albergue)	Mascarillas	Bidones Para Agua	Purificadores De Agua	Juegos de Sábanas	Otros
Biblián	5	0	0	0	16	8	8	0	5	0	0	0	0	5	0	0	*69
Cañar	3	0	0	0	0	0	0	0	3	0	0	0	0	3	0	0	**27
Azogues	4	0	4	0	14	7	7	0	4	0	0	3	0	0	0	0	***58
Suma Total	12	0	4	0	30	15	15	0	12	0	0	3	0	8	0	0	154

* 60 rollos de papel higiénico y 9 baldes para agua.

** 24 rollos de papel higiénico y 3 baldes para agua.

***52 rollos de papel higiénico y 6 baldes para agua.

8. Declaratorias de emergencia vigentes:

- **Declaratorias de Alerta relacionadas a la Época lluviosa**

Nro.	Provincia	Cantón	Eventos Peligrosos	Nivel de alerta	Vigencia
1	Cañar	Cañar	Movimiento de masa: sector Cuchucun	Amarilla	31/03/2023

9. COE activados, casos representativos y acciones de respuesta

Por lluvias desde el 01/01/2023 hasta la presente fecha se han activado los siguientes COE:

- COE Provincial

Nro.	Provincia	Fecha de Activación
1	Cañar	1/4/2023

- COE Cantonal

Provincia	Cantón	Fecha de Activación
Cañar	La Troncal	10/3/2023

Entre los casos más relevantes ocurridos durante los últimos días podemos mencionar los siguientes:

Zona 6

- **ZONA 6/Cañar/Cañar/Ducur/Javin, km 39+816, 40+338, 42+310, 62+503, vía Cañar-Zhud-Cochancay [E-35]:** Por causa de las lluvias del 22/05/2023 se suscitaron deslizamientos de material lodoso que afectó parcialmente la vía de primer orden. MTOP realizó la limpieza, la vía se encuentra totalmente **habilitada**.
- **ZONA 6/Cañar/Azogues/Javier Loyola/Zumbahuiayco:** A causa de las lluvias registradas el 07/05/2023, se suscitó un deslizamiento que afectó viviendas del sector. UGR Azogues de forma conjunta con técnico de la SGR CZ6 informan de 1 vivienda afectada y 2 viviendas en zona de riesgo cuyas familias fueron evacuadas por precaución
- **ZONA 6/Cañar/Biblián/Biblián/Santuario Virgen del Rocío:** Por causa de lluvias presentadas el 26/04/2023 se suscitó un deslizamiento de material lodoso afectando totalmente la vía de 2do orden que conduce al Santuario Virgen del Rocío, GAD de Biblián realizó la limpieza de material. La vía se encuentra **habilitada** en su totalidad.
- **ZONA 6/Cañar/Déleg/Déleg/Camal Municipal:** A causa de las lluvias presentadas el 19/04/2023 se suscitó el socavamiento de la base del puente de tercer orden en el sector del Camal Municipal que conduce a la vía Déleg hacia la parroquia Solano. Al momento la vía se encuentra **cerrada** al tránsito peatonal y vehicular. Vía alterna: Vía Déleg-Solano, puente de San Antonino (sector Camal Municipal) abscisa 0+900.

- **Cañar/Cañar/Chontamarca/Comunidad 1ro de Mayo:** Por causa de las lluvias suscitadas el 14 y 15 de abril se reportó el incremento del caudal de río Chilcales y desbordamiento en sus márgenes, adicional el puente Primero de Mayo se encuentra en peligro de daño en su estructural. UMEVA de la SGR CZ6 coordinó con MTOP para verificación de la estructura del puente, UGR Cañar y Tenencia Política de Cañar para levantamiento de información. MTOP informó que se realizaron obras de limpieza en las bases del puente y recuperación de escolleras, adicional Tenencia Política informa la destrucción de dos estructuras de caña utilizadas como zona turística los fines de semana, el caudal del río se encuentra normal.
- **Cañar/Cañar/Ducur/Javin, km 39, vía Cañar-Zhud-Cochancay [E-35]:** El 30/03/2023 por lluvias se suscitó un deslizamiento que afectó la vía de primer orden. UMEVA de la SGR CZ6 coordinó con MTOP para realizar limpieza de la vía, al momento se encuentra **parcialmente habilitada**
- **Cañar/Azogues/Azogues/Terminal Terrestre:** El 09/03/2023, A causa del incremento del caudal del río Burgay se suscitó el socavamiento de las bases de una estructura de hierro (arco) que se encuentra sobre un puente peatonal el mismo se desliza hacia el costado del margen del río. Al momento el caudal del río se encuentra en su cauce normal. UGR Azogues informa que como medida de prevención se procedió con el cierre del puente peatonal hasta que de acuerdo al cronograma de acciones de Obras Públicas del GAD de Azogues se realice la intervención.

SitRep elaborado por:

Nombre: Ing. César Torres-Jefe de Sala
Correo electrónico: cesar.torres@gestionderiesgos.gob.ec
Teléfono: 0997487409

SitRep aprobado por:

Nombre: Mariana Quispillo - Directora de Monitoreo de Eventos Adversos
Correo electrónico: director.monitoreo@gestionderiesgos.gob.ec
Teléfono: 042593500 ext. 1960

Secretaría de Gestión de Riesgos

Dirección: CIS ECU 9-1-1, Av. Samborondón, Km 0,5
Código postal: 092302 / Samborondón-Ecuador
Teléfono: +593-4-259 3500
www.gestionderiesgos.gob.ec