

Sitrep No. 10 – Época Lluviosa

INFORME DE SITUACIÓN CAÑAR

Este Informe cubre el período de 01.01.2023 al 05.06.2023

El próximo SITREP será emitido en caso de generarse nueva actividad relevante

1. Puntos importantes



- Desde el 1 de enero de 2023 hasta la fecha, en 4 cantones de la provincia del Cañar, se han registrado 33 eventos peligrosos por lluvias.
- Los cantones con mayor afectación a la población son: Biblián, Cañar y La Troncal.

2. Situación Hidrometeorológica actual.

PREDICCIÓN Y VIGILANCIA DE CONDICIONES METEOROLÓGICAS

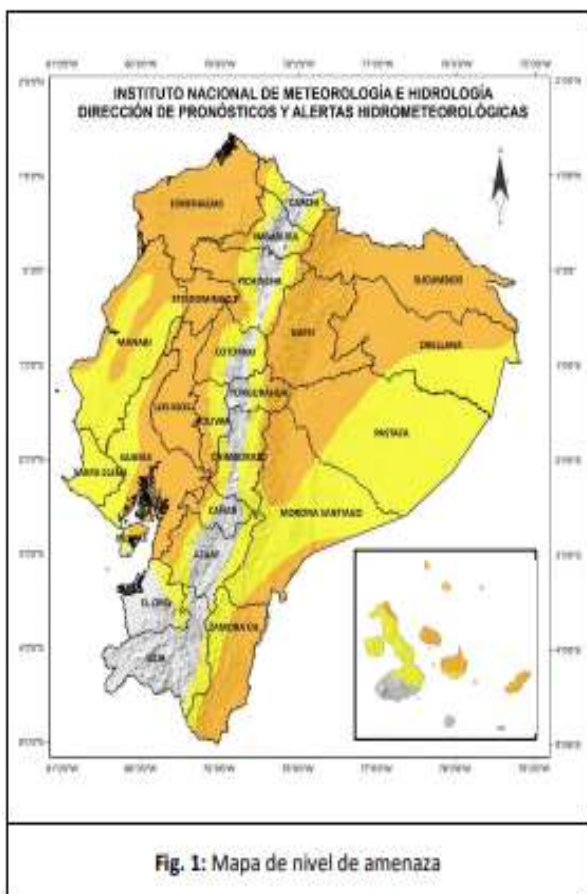
Fecha y hora de emisión: miércoles, 31 de mayo de 2023 16:52:00 horas

Vigencia: desde las 21H00 del 31 de mayo hasta las 10H00 del 06 de junio de 2023

NIVEL AMENAZA METEOROLÓGICA: MUY ALTO, ALTO Y MEDIO

FENÓMENOS: LLUVIAS Y TORMENTAS

DESCRIPCIÓN:



Se prevé lluvias de variable intensidad con tormentas en la región Litoral y Amazónica, así como en estribación de cordillera.

- Región Litoral: Los eventos más intensos se presentarán de manera dispersa, con mayor énfasis al norte e interior de la región, entre la madrugada del jueves 1 y sábado 3 de junio, así como la tarde del 5 y mañana del 6 de junio.
- Región Insular: Lluvias de mayor intensidad entre el lunes 5 y martes 6 de junio.
- Región Interandina: Se esperan lluvias relevantes durante horas de la tarde y parte de la noche en localidades de estribaciones de cordillera.
- Región Amazónica: Las lluvias más intensas se presentarán entre la noche del 31 de mayo y 2 de junio

Estimación de precipitación por Regiones

REGIÓN	Luvia Máxima Acumulada en 24 horas (mm)	
	Nivel medio	Nivel alto
Litoral / Insular	10 – 19	20 – 60
Interandina	8 – 11	12 – 25
Amazonía	20 – 40	41 – 60

3. Eventos Peligrosos y Afectaciones - Resumen.


Desde el 01 de enero del 2023 a la fecha, por la época lluviosa se han registrado los siguientes eventos:


Provincia	Cantón	Aluvión	Colapso Estructural	Deslizamiento	Granizada	Hundimiento	Inundación	Socavamiento	Tormenta Eléctrica	Vendaval	Nro. Eventos
Cañar	Biblián	0	1	6	0	0	4	0	0	0	11
	La Troncal	0	1	3	0	0	5	0	0	0	9
	Cañar	0	0	3	2	0	2	0	0	0	7
	Azogues	0	0	1	0	0	2	1	0	0	4
	Déleg	0	0	0	1	0	0	1	0	0	2
Total		0	2	13	3	0	13	2	0	0	33

Por eventos detallados en la tabla anterior, se han registrado las siguientes afectaciones:

4. Eventos Peligrosos y Afectaciones - Resumen.

Afectación a Personas:			
	Fallecidos:	0	 Personas Evacuadas: 28
	Personas afectadas:	34	 Familias afectadas: 8
	Personas damnificadas:	4	 Familias damnificadas: 1

Afectación a Viviendas:			
	Viviendas afectadas:	7	 Viviendas destruidas: 1

Vías afectadas (metros lineales)			
	Primer Orden:	390,00	
	Segundo Orden:	70,00	
	Tercer Orden:	80,00	
	Total Vías afectadas (metros lineales):	540,00	

Infraestructura de salud		Infraestructura educativa	
	Centros de Salud afectados: 2		Unidades Educativas afectadas: 1

Bienes Públicos			
	Bienes públicos afectados:	1	 Puentes destruidos: 1
	Bienes públicos destruidos:	4	 Puentes afectados: 1

Bienes Privados			
	Bienes privados afectados:	1	 Bienes privados destruidos: 2

Fuente: Unidades de Monitoreo - SNDGR. 05/06/2023 13:00

5. Detalle de afectaciones por provincias (de 1 de enero del año 2023 a la fecha).

Provincia	Cantón	Nro. de Evento	Fallecidos	Heridos	Personas Impactadas	Personas afectadas	Familias Afectadas	Familias Damnificadas	Personas Damnificadas	Viviendas Afectadas	Viviendas Destruídas	Puente Afectado	Puente Destruído	Establecimientos Educativos Afectados	Centro de Salud Afectados	Bienes Privados Afectados	Bienes Privados Destruídos	Bienes Públicos Destruídos	Bienes Públicos Afectados	Metros de vía
Cañar	Biblián	11	0	0	15	15	3	0	0	3	0	0	0	0	2	0	0	1	0	190
	Azogues	4	0	0	12	8	2	1	4	2	1	0	0	0	0	0	0	0	1	0
	Cañar	7	0	0	11	11	3	0	0	2	0	0	0	1	0	1	2	0	0	240
	La Troncal	9	0	0	0	0	0	0	0	0	0	0	1	0	0	0	0	3	0	110
	Déleg	2	0	0	0	0	0	0	0	0	0	1	0	0	0	0	0	0	0	0
Total		33	0	0	38	34	8	1	4	7	1	1	1	1	2	1	2	4	1	540

Fuente: Unidades de Monitoreo - SNDGR. 05/06/2023 13:00

6. Alojamiento temporales activos.

A la fecha no se tienen activados albergues temporales en la Provincia.

7. Asistencia humanitaria.

CANTONES/ PARROQUIAS	Kit Complementario De Alimentos	Kit De Primera Respuesta (Kprh)	Kit De Aseo Personal	Toallas De Baño	Almohadas	Cobijas/Frazadas	Colchones	Kit De Dormir	Kit De Vajilla	Cocinas	Mosquiteras, Redes De Cama	Kit De Limpieza (Albergue)	Mascarillas	Bidones Para Agua	Purificadores De Agua	Juegos de Sabanas	Otros
Biblián	5	0	0	0	16	8	8	0	5	0	0	0	0	5	0	0	*69
Cañar	3	0	0	0	0	0	0	0	3	0	0	0	0	3	0	0	**27
Suma Total	8	0	0	0	16	8	8	0	8	0	0	0	0	8	0	0	96

* 60 rollos de papel higiénico y 9 baldes para agua.

** 24 rollos de papel higiénico y 3 baldes para agua.

8. Declaratorias de emergencia vigentes:

- Declaratorias de Alerta relacionadas a la Época lluviosa

Nro.	Provincia	Cantón	Eventos Peligrosos	Nivel de alerta	Vigencia
1	Cañar	Cañar	Movimiento de masa: sector Cuchucun	Amarilla	31/03/2023

9. COE activados, casos representativos y acciones de respuesta

Por lluvias desde el 01/01/2023 hasta la presente fecha se han activado los siguientes COE:

- COE Provincial

Nro.	Provincia	Fecha de Activación
1	Cañar	1/4/2023

- COE Cantonal

Provincia	Cantón	Fecha de Activación
Cañar	La Troncal	10/3/2023

Entre los casos más relevantes ocurridos durante los últimos días podemos mencionar los siguientes:

Zona 6

- **ZONA 6/Cañar/Cañar/Ducur/Javin, km 39+816, 40+338, 42+310, 62+503, vía Cañar-Zhud-Cochancay [E-35]:** Por causa de las lluvias del 22/05/2023 se suscitaron deslizamientos de material lodoso que afectó parcialmente la vía de primer orden. MTOP realizó la limpieza, la vía se encuentra totalmente **habilitada**.
- **ZONA 6/Cañar/Azogues/Javier Loyola/Zumbahuiayco:** A causa de las lluvias registradas el 07/05/2023, se suscitó un deslizamiento que afectó viviendas del sector. UGR Azogues de forma conjunta con técnico de la SGR CZ6 informan de 1 vivienda afectada y 2 viviendas en zona de riesgo cuyas familias fueron evacuadas por precaución
- **ZONA 6/Cañar/Biblián/Biblián/Santuario Virgen del Rocío:** Por causa de lluvias presentadas el 26/04/2023 se suscitó un deslizamiento de material lodoso afectando totalmente la vía de 2do orden que conduce al Santuario Virgen del Rocío, GAD de Biblián realizó la limpieza de material. La vía se encuentra **habilitada** en su totalidad.
- **ZONA 6/Cañar/Déleg/Déleg/Camal Municipal:** A causa de las lluvias presentadas el 19/04/2023 se suscitó el socavamiento de la base del puente de tercer orden en el sector del Camal Municipal que conduce a la vía Déleg hacia la parroquia Solano. Al momento la vía se encuentra **cerrada** al tránsito peatonal y vehicular. Vía alterna: Vía Déleg-Solano, puente de San Antonino (sector Camal Municipal) abscisa 0+900.

- **Cañar/Cañar/Chontamarca/Comunidad 1ro de Mayo:** Por causa de las lluvias suscitadas el 14 y 15 de abril se reportó el incremento del caudal de río Chilcales y desbordamiento en sus márgenes, adicional el puente Primero de Mayo se encuentra en peligro de daño en su estructural. UMEVA de la SGR CZ6 coordinó con MTOP para verificación de la estructura del puente, UGR Cañar y Tenencia Política de Cañar para levantamiento de información. MTOP informó que se realizaron obras de limpieza en las bases del puente y recuperación de escolleras, adicional Tenencia Política informa la destrucción de dos estructuras de caña utilizadas como zona turística los fines de semana, el caudal del río se encuentra normal.
- **Cañar/Cañar/Ducur/Javin, km 39, vía Cañar-Zhud-Cochancay [E-35]:** El 30/03/2023 por lluvias se suscitó un deslizamiento que afectó la vía de primer orden. UMEVA de la SGR CZ6 coordinó con MTOP para realizar limpieza de la vía, al momento se encuentra **parcialmente habilitada**
- **Cañar/Azogues/Azogues/Terminal Terrestre:** El 09/03/2023, A causa del incremento del caudal del río Burgay se suscitó el socavamiento de las bases de una estructura de hierro (arco) que se encuentra sobre un puente peatonal el mismo se desliza hacia el costado del margen del río. Al momento el caudal del río se encuentra en su cauce normal. UGR Azogues informa que como medida de prevención se procedió con el cierre del puente peatonal hasta que de acuerdo al cronograma de acciones de Obras Públicas del GAD de Azogues se realice la intervención.
- **Cañar/La Troncal/Pancho Negro/Entrada a la Colonia 10 de Agosto:** El 09/03/2023, A causa de las lluvias se suscitó la creciente del río Ruidoso mismo que ocasionó el colapso del puente (s/n). Vía alterna La Puntilla-Colonia 10 de Agosto. Personal de la Unidad de Gestión de Riesgos La Troncal realizaron inspección en el lugar del evento.

Con fecha 10/03/2023 se realizó la reunión del COE Cantonal con las siguientes resoluciones:

- Activar el COE cantonal para que se mantenga en sesión permanente.
 - Activar la Mesa técnica No. 3 de infraestructura y la mesa de #Seguridad para que se mantengan en sesión permanente, a fin de contrarrestar riesgos.
 - Exhortar al #COE Provincial y al #MTOP, para que presten contingente con un puente portátil bailey para el sector 10 de agosto.
 - Exhortar al Consejo Provincial para que destine parte de su maquinaria al sector costanero; y estar atentos a las emergencias y dar una mejor respuesta.
 - Exhortar a los GADs Parroquiales y junta de Riego Manuel de J. Calle, para mantenerse unidos al GAD Municipal y atender las diferentes necesidades de la población.
 - A la ciudadanía, tomar las precauciones necesarias para evitar inconvenientes; en virtud de que el #CiclónYaku, se desarrolla frente al mar peruano y afecta el litoral sur de nuestro país y se sigue aproximando.
- **Cañar/Biblián/Nazón/La Playa** El 08/03/2023, A causa de las lluvias suscitadas se produjo el desbordamiento de la quebrada culebrillas, producto del evento ingreso de agua lodosa a los patios de una vivienda. UGR Biblián informa que el agua desfogó de los patios de la vivienda sin existir afectación a la estructura, la misma es deshabitada, el caudal retornó a su cauce normal.

SitRep elaborado por:

Nombre: Ing. César Torres-Jefe de Sala
Correo electrónico: cesar.torres@gestionderiesgos.gob.ec
Teléfono: 0997487409

SitRep aprobado por:

Nombre: Mariana Quispillo - Directora de Monitoreo de Eventos Adversos
Correo electrónico: director.monitoreo@gestionderiesgos.gob.ec
Teléfono: 042593500 ext. 1960

Secretaría de Gestión de Riesgos

Dirección: CIS ECU 9-1-1, Av. Samborondón, Km 0,5
Código postal: 092302 / Samborondón-Ecuador
Teléfono: +593-4-259 3500
www.gestionderiesgos.gob.ec

