

Sitrep No. 07 – Época Lluviosa

INFORME DE SITUACIÓN AZUAY

Este Informe cubre el período de 01.01.2023 al 04.05.2023

El próximo SITREP será publicado en caso de generarse nueva actividad relevante

1. Puntos importantes



- Desde el 1 de enero de 2023 hasta la fecha, en 7 cantones de la provincia del Azuay, se han registrado 60 eventos peligrosos por lluvias.
- Los cantones con mayor afectación a la población son: Cuenca, Girón, Santa Isabel, y Pucará.

2. Situación Hidrometeorológica actual.

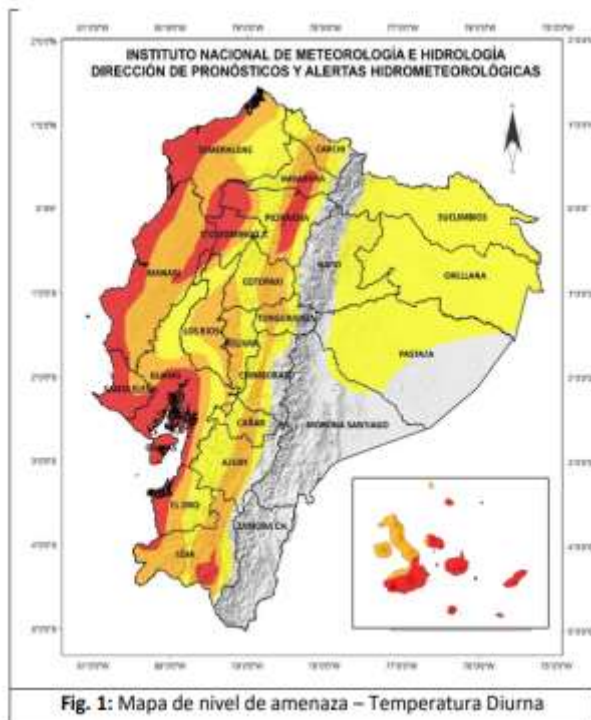
PREDICCIÓN Y VIGILANCIA DE CONDICIONES METEOROLÓGICAS

Fecha y hora de emisión: martes, 02 de mayo de 2023 19:50:00 horas

Vigencia: desde 10H00 del 03 de mayo hasta las 16H00 del 08 de mayo de 2023

DESCRIPCIÓN

En los próximos días, se prevé altas temperaturas en el día en la región Litoral, Interandina y menos frecuente en el Oriente. (Ver Figura 1).



- Región Litoral e Insular: Las altas temperaturas del día serán recurrentes en los próximos días.
- Región Interandina: Se presentarán altas temperaturas diurnas en el transcurso de toda la semana.
- Región amazónica: Las temperaturas altas se presentarán de manera intermitente en la semana.

Estimación de Temperaturas Máximas y Mínimas

REGIÓN	Temperatura Diurna °C		
	Nivel medio	Nivel alto	Nivel muy alto
Litoral/Insular	27 a 29 °C	30 a 32 °C	> 33°C
Interandina	21 a 22 °C	23 a 24 °C	> 25°C
Amazonia	28 a 30 °C		

Secretaría de Gestión de Riesgos

Dirección: CIS ECU 9-1-1, Av. Samborondón, Km 0,5
 Código postal: 092302 / Samborondón-Ecuador
 Teléfono: +593-4-259 3500
 www.gestionderiesgos.gob.ec















3. Eventos Peligrosos y Afectaciones - Resumen.

Desde el 01 de enero del 2023 a la fecha, por la época lluviosa se han registrado los siguientes eventos:

Provincia	Cantón	Aluvión	Colapso Estructural	Deslizamiento	Granizada	Hundimiento	Inundación	Socavamiento	Tormenta Eléctrica	Vendaval	Nro. Eventos
Azuay	Cuenca	0	4	16	6	0	4	1	0	0	31
	Girón	0	0	6	0	0	2	0	0	0	8
	Santa Isabel	0	1	3	0	0	1	1	0	0	6
	Pucara	0	0	5	0	0	1	0	0	0	6
	Paute	0	0	1	0	0	3	0	0	0	4
	Gualaceo	0	0	1	0	0	1	0	0	0	2
	Sevilla De Oro	0	0	2	0	0	0	0	0	0	2
	San Fernando	0	1	0	0	0	0	0	0	0	1
Total		0	6	34	6	0	12	2	0	0	60

Por eventos detallados en la tabla anterior, se han registrado las siguientes afectaciones:

4. Eventos Peligrosos y Afectaciones - Resumen.

Afectación a Personas:					
	Fallecidos:	1		Heridos:	1
	Personas afectadas:	129		Familias afectadas	13
	Personas damnificadas:	5		Familias damnificadas:	2
Afectación a Viviendas:					
	Viviendas afectadas:	14		Viviendas destruidas:	2
Afectación a servicios básicos esenciales e infraestructura:					
Vías afectadas (metros lineales)					
	Primer Orden:	2060,00			
	Segundo Orden:	70,00			
	Tercer Orden:	185,00			
	Total Vías afectadas (metros lineales):	2315,00			
Infraestructura educativa		Infraestructura de salud			
	Unidades Educativas afectadas:	3			
Bienes Públicos					
	Bienes públicos afectados:	3		Bienes privados afectados	19
	Puentes destruidos:	1		Bienes privados destruidos	1

Fuente: Unidades de Monitoreo - SNDGR. 04/05/2023 15:00

Secretaría de Gestión de Riesgos

Dirección: CIS ECU 9-1-1, Av. Samborondón, Km 0,5
 Código postal: 092302 / Samborondón-Ecuador
 Teléfono: +593-4-259 3500
 www.gestionderiesgos.gob.ec

5. Detalle de afectaciones por provincias (de 1 de enero del año 2023 a la fecha).

Nro.	Cantón	Nro. de Evento	Fallecidos	Heridos	Personas Impactadas	Personas Afectadas	Familias Afectadas	Personas Damnificadas	Familias Damnificadas	Viviendas Afectadas	Viviendas Destruídas	Bienes Públicos Afectados	Establecimientos Educativos afectados	Puente destruido	Bienes Privados Afectados	Bienes Privados Destruído	Metros de vía Afectadas
1	Paute	4	0	0	89	89	1	0	0	1	0	0	0	0	8	0	190
2	Cuenca	31	0	0	29	29	9	0	0	10	0	1	2	0	5	0	780
3	Girón	8	0	0	9	4	1	5	2	1	2	1	0	0	0	0	265
4	Gualaceo	2	1	1	7	7	2	0	0	2	0	1	0	0	5	1	0
5	Pucara	6	0	0	0	0	0	0	0	0	0	0	0	0	1	0	340
6	Santa Isabel	6	0	0	0	0	0	0	0	0	0	0	1	0	0	0	325
7	Sevilla De Oro	2	0	0	0	0	0	0	0	0	0	0	0	0	0	0	415
8	San Fernando	1	0	0	0	0	0	0	0	0	0	0	0	1	0	0	0
Total		60	1	1	134	129	13	5	2	14	2	3	3	1	19	1	2315

Fuente: Unidades de Monitoreo - SNDGR. 04/05/2023 15:00

6. Alojamientos temporales activos.

Provincia	Cantón	Parroquia	Nombre Del Sitio De Alojamiento Temporal	Personas Alojadas	Familias Alojadas	Estado
Azuay	Santa Isabel	Santa Isabel (Chaguarurco)	Centro Comunitario de San Isidro	37	102	Activo
TOTAL				37	102	-

Secretaría de Gestión de Riesgos

Dirección: CIS ECU 9-1-1, Av. Samborondón, Km 0,5
 Código postal: 092302 / Samborondón-Ecuador
 Teléfono: +593-4-259 3500
 www.gestionderiesgos.gob.ec

7. Asistencia humanitaria.

CANTONES/ PARROQUIAS	Kit Complementario De Alimentos	Kit De Primera Respuesta (Kprh)	Kit De Aseo Personal	Toallas De Baño	Almohadas	Cobijas/ Frazadas	Colchones	Kit De Dormir	Kit De Vajilla	Kit de Cocina	Mosquiteras, Redes De Cama	Kit De Limpieza (Albergue)	Mascarillas	Bidones Para Agua	Purificadores De Agua	Juegos de Sábanas	Otros
Santa Isabel	0	0	0	0	0	0	0	65	30	3	0	0	0	0	0	0	0
Cuenca	0	0	0	0	0	0	0	0	0	0	0	0	0	0	0	0	*2
Suma Total	0	0	0	0	0	0	0	65	30	3	0	0	0	0	0	0	2

* Canastas de alimentos.

8. Declaratorias de alerta y emergencia vigentes:

- Declaratorias de emergencias sectoriales.

Fecha de declaratoria	Provincia	Institución	Observación
20/03/2023	Azuay	MTOP	Declarar la emergencia, siendo que el daño causado a la red vial estatal E-59 y E-582 de la provincia del Azuay como resultado de catástrofes naturales y de fuerza mayor es concreta, inmediata, imprevista, probada y objetiva
23/03/2023	Azuay	MIDUVI	MIDUVI mediante Resolución Nro. MIDUVI-MIDUVI-2023-0003-R declara la emergencia institucional en las provincias de Guayas, El Oro, Pichincha, Loja, Los Ríos, Bolívar, Santa Elena, Esmeraldas, Manabí, Imbabura, Chimborazo, Santo Domingo de los Tsáchilas, Napo y Azuay, para atender a las familias calificadas como beneficiarias, frente a la emergencia suscitada por la fuerte estación invernal y los movimientos telúricos ocurridos el 18 de marzo del 2023

- Declaratorias de Alerta relacionadas a la Época lluviosa

Nro	Provincia	Canton	Eventos Peligrosos	Nivel de alerta	Vigencia
1	Azuay	Santa Isabel	Movimiento de masa: sector la Cría	Naranja	6/4/2023

Secretaría de Gestión de Riesgos

Dirección: CIS ECU 9-1-1, Av. Samborondón, Km 0,5
 Código postal: 092302 / Samborondón-Ecuador
 Teléfono: +593-4-259 3500
 www.gestionderiesgos.gob.ec

9. COE activados, casos representativos y acciones de respuesta

Por lluvias desde el 01/01/2023 hasta la presente fecha se han activado los siguientes COE:

- COE Cantonal

Provincia	Cantón	Fecha de Activación
Azuay	Girón	11/4/2023

Entre los casos más relevantes ocurridos durante los últimos 15 días podemos mencionar los siguientes:

Zona 6

- **Azuay/Cuenca/Molleturo/Km. 90 vía Cuenca-Molleturo-Naranjal [E-582]:** El 27/04/2023 Por causa de lluvias se suscitó un deslizamiento que afecta totalmente la vía de primer orden, MTOP realizó la limpieza de la vía la misma se encuentra **Parcialmente habilitada**.
- **ZONA 6/Azuay/Cuenca/Bellavista/Jaime Roldos-Barrio Los Pinos Altos:** Debido a las precipitaciones registradas en los últimos días se ha reactivado un evento recurrente de años anteriores un deslizamiento que pone en riesgo a viviendas del sector, sin embargo como es una zona de riesgo las familias fueron notificadas desde años anteriores que el sector debe ser desalojado, ante la negativa de los moradores están en procesos legales previa intervención. Técnicos de Reducción de Riesgos de la DGR Cuenca informan que se mantiene el monitoreo del evento dos veces por semana, emitiendo informes a OOPP del GAD de Cuenca para la limpieza correspondiente.
- **ZONA 6/Azuay/Cuenca/Nulti/Guangarcucho a 300mts de la vía a Jadán:** A causa de las lluvias presentadas en la temporada invernal se suscitó la caída de un árbol sobre una vivienda la cual refleja daño en el techo y estructura. Adicional se solicitó la inspección a DGR para determinar las condiciones de la residencia. Cuerpo de Bomberos Cuenca acudió al lugar a verificar y confirmar el evento.
- **ZONA 6/Azuay/San Fernando/San Fernando/El Hato de la Virgen:** Por causa de las lluvias registradas la tarde del 20/04/2023 se suscitó el incremento del caudal del río Rircay ocasionando el colapso del puente peatonal antiguo (en desuso), el caudal del río se encuentra normal, Cuerpo de Bomberos San Fernando realizó una inspección en la zona del evento, adicional indica que existe un puente que fue construido en reemplazo del puente en desuso unos metros más arriba que no fue afectado.
- **Azuay/Girón/ Girón /Zapata:** El 06/04/2023 Por causa de lluvias se suscitó un deslizamiento resultado del mismo 2 viviendas destruidas en su totalidad, 1 vivienda afectada y 1 vía de 3er orden cerrada al tránsito vehicular. Coordinador, Director y Técnico de la SGR CZ6 realizaron evaluación de la zona afectada y levantamiento de información. Bomberos Girón colaboraron con la evacuación de las personas que habitan las viviendas. Con fecha 11/04/2023 en reunión de COE Cantonal se sugiere a la máxima autoridad del Cantón la **Declaratoria de Emergencia** de la comunidad de Zapata debido a que las afecciones por las fuertes lluvias representan un peligro, así como la declaratoria de emergencia vial y servicio de agua potable en el cantón. Adicional se activó un albergue temporal en la Casa Comunal de Zapata en donde se encuentran albergadas 2 familias integradas por 5 personas las mismas pertenecen a las 20 familias evacuadas.

Secretaría de Gestión de Riesgos

Dirección: CIS ECU 9-1-1, Av. Samborondón, Km 0,5
Código postal: 092302 / Samborondón-Ecuador
Teléfono: +593-4-259 3500
www.gestionderiesgos.gob.ec

- **Azuay/Cuenca/Molleturo/Km. 92 vía Cuenca-Molleturo-Naranjal [E-582]:** El 04/04/2023 Por causa de lluvias se suscitó un deslizamiento que afecta totalmente la vía de primer orden, MTOP realizó la limpieza de la vía la misma se encuentra **Parcialmente habilitada**.
- **Azuay/Cuenca/Molleturo/Km. 91 vía Cuenca-Molleturo-Naranjal [E-582]:** El 04/04/2023 Por causa de lluvias se suscitó un deslizamiento que afecta totalmente la vía de primer orden, MTOP realizó la limpieza de la vía la misma se encuentra **Parcialmente habilitada**.
- **Azuay/Cuenca/Checa/Chulco-Soroche:** El 20/03/2023, a causa de las lluvias se reporta un deslizamiento de material lodoso que afecta el procesamiento de agua en la Planta de Agua Potable Chulco-Soroche con ingreso de agua turbia, al momento no existe corte del servicio de agua potable. Empresa Pública Municipal de Telecomunicaciones, Agua Potable Alcantarillado y Saneamiento de Cuenca - ETAPA-EP, realiza monitoreo en la zona del evento
- **Azuay/Gualaceo/Gualaceo/Puente Certag:** El 14/03/2023, a causas de las lluvias se suscitó un deslizamiento que afectó en su totalidad una estructura de madera y zinc (aparentemente utilizada como bodega) que se encontraba junto a 1 vivienda, al momento del evento dos personas al interior como resultado del mismo 1 persona fallecida y 1 persona herida.
UGR informó que debido a una saturación por lluvias se suscitó un deslizamiento que afectó en su totalidad una estructura de madera y zinc que se encontraba en medio de dos viviendas, la persona fallecida el momento del evento se encontraba realizando trabajos de albañilería (familiar pero no habitaba en las viviendas) y un menor herido (habita en una de las viviendas) fue trasladado a casa de salud quien luego de una revisión fue dado de alta
- **Azuay/Cuenca/Victoria del Portete/km. 18 Vía Cuenca-Girón-Pasaje:** El 10/03/2023, Por causas desconocidas se suscitó el colapso parcial de un reservorio de agua, producto de la misma afectación de 2 viviendas ubicadas en la parte baja del sector con ingreso de agua, adicional 1 poste de luz afectado (no existe corte de fluido eléctrico)
- **Azuay/Pucará/Pucará/Gramalote, km. 112 Vía Cuenca-Girón-Pasaje:** El 22/02/2023, A causa de lluvias se produjo taponamiento de alcantarillas y anegación en la vía de primer orden; Técnico de UGR Pucará informa que se trató del tapamiento de la quebrada Gramalote lo que ocasionó la anegación del agua en terrenos del sector afectando 1 estructura de madera utilizada para crianza de animales

Técnico de la UGR Pucará informa que se realizaron los trabajos de limpieza del canal de paso de agua de la quebrada gramalote con apoyo de maquinaria del MTOP, la vía se encuentra **habilitada** al tránsito vehicular.

MTOP mediante Resolución Nro. MTOP-MTOP-2023-0007-R da a conocer la declaratoria en emergencia vial a la provincia del Azuay por el daño causado a la red vial estatal E-59 y E-582 como resultado de catástrofes naturales y de fuerza mayor es concreta, inmediata, imprevista, probada y objetiva.

SitRep elaborado por:

Nombre: Ing. César Torres-Jefe de Sala
Correo electrónico: cesar.torres@gestionderiesgos.gob.ec
Teléfono: 0997487409

SitRep aprobado por:

Nombre: Mariana Quispillo - Directora de Monitoreo de Eventos Adversos
Correo electrónico: director.monitoreo@gestionderiesgos.gob.ec
Teléfono: 042593500 ext. 1960

Secretaría de Gestión de Riesgos

Dirección: CIS ECU 9-1-1, Av. Samborondón, Km 0,5
Código postal: 092302 / Samborondón-Ecuador
Teléfono: +593-4-259 3500
www.gestionderiesgos.gob.ec

