

Sitrep No. 05 – Época Lluviosa

INFORME DE SITUACIÓN CAÑAR

Este Informe cubre el período de 01.01.2023 al 04.05.2023

El próximo SITREP será emitido en caso de generarse nueva actividad relevante

1. Puntos importantes



- Desde el 1 de enero de 2023 hasta la fecha, en 4 cantones de la provincia del Cañar, se han registrado 26 eventos peligrosos por lluvias.
- Los cantones con mayor afectación a la población son: Biblián, Cañar, La Troncal y Azogues.

2. Situación Hidrometeorológica actual.

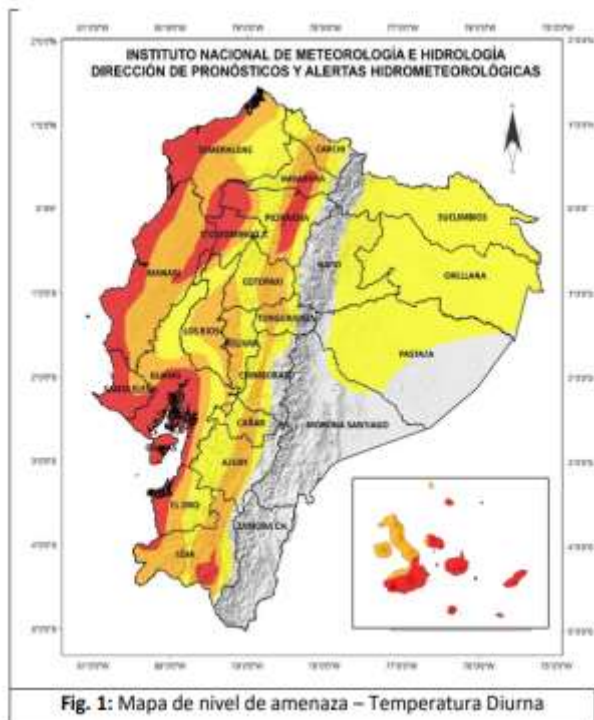
PREDICCIÓN Y VIGILANCIA DE CONDICIONES METEOROLÓGICAS

Fecha y hora de emisión: martes, 02 de mayo de 2023 19:50:00 horas

Vigencia: desde 10H00 del 03 de mayo hasta las 16H00 del 08 de mayo de 2023

DESCRIPCIÓN

En los próximos días, se prevé altas temperaturas en el día en la región Litoral, Interandina y menos frecuente en el Oriente. (Ver Figura 1).



- Región Litoral e Insular: Las altas temperaturas del día serán recurrentes en los próximos días.
- Región Interandina: Se presentarán altas temperaturas diurnas en el transcurso de toda la semana.
- Región amazónica: Las temperaturas altas se presentarán de manera intermitente en la semana.

Estimación de Temperaturas Máximas y Mínimas

REGIÓN	Temperatura Diurna °C		
	Nivel medio	Nivel alto	Nivel muy alto
Litoral/Insular	27 a 29 °C	30 a 32 °C	> 33°C
Interandina	21 a 22 °C	23 a 24 °C	> 25°C
Amazonia	28 a 30 °C		

3. Eventos Peligrosos y Afectaciones - Resumen.

Desde el 01 de enero del 2023 a la fecha, por la época lluviosa se han registrado los siguientes eventos:

Provincia	Cantón	Aluvión	Colapso Estructural	Deslizamiento	Granizada	Hundimiento	Inundación	Socavamiento	Tormenta Eléctrica	Vendaval	Nro. Eventos
Cañar	Biblián	0	1	6	0	0	4	0	0	0	11
	La Troncal	0	1	2	0	0	2	0	0	0	5
	Cañar	0	0	2	2	0	1	0	0	0	5
	Azogues	0	0	0	0	0	2	1	0	0	3
	Déleg	0	0	0	1	0	0	1	0	0	2
Total		0	2	10	3	0	9	2	0	0	26


Por eventos detallados en la tabla anterior, se han registrado las siguientes afectaciones:

4. Eventos Peligrosos y Afectaciones - Resumen.


Afectación a Personas:

	Fallecidos:	0		Personas Evacuadas:	20
	Personas afectadas:	26		Familias afectadas	6


Afectación a Viviendas:

	Viviendas afectadas:	5
---	----------------------	---

Vías afectadas (metros lineales)

	Primer Orden:	290,00
	Segundo Orden:	70,00
	Tercer Orden:	80,00
	Total Vías afectadas (metros lineales):	440,00

Infraestructura en salud

	Centros de Salud afectados:	2
---	-----------------------------	---

Bienes Públicos

	Bienes públicos afectados:	1		Puentes destruidos:	1
	Bienes públicos destruidos:	4		Puentes afectados:	1

Bienes Privados

	Bienes privados afectados:	1		Bienes privados destruidos	2
---	----------------------------	---	---	----------------------------	---

Fuente: Unidades de Monitoreo - SNDGR. 04/05/2023 15:00

5. Detalle de afectaciones por provincias (de 1 de enero del año 2023 a la fecha).

Provincia	Cantón	Nro. de Evento	Fallecidos	Heridos	Personas Impactadas	Familias Afectadas	Personas Evacuadas	Viviendas Afectadas	Viviendas Destruídas	Puente Afectado	Puente Destruído	Centro de Salud	Bienes Privados Afectados	Bienes Privados Destruídos	Bienes Públicos Destruídos	Bienes Públicos Afectados	Metros de vía
Cañar	Biblián	11	0	0	15	3	15	3	0	0	0	2	0	0	1	0	190
	Cañar	5	0	0	11	3	5	2	0	0	0	0	1	2	0	0	140
	La Troncal	5	0	0	0	0	0	0	0	0	1	0	0	0	3	0	110
	Azogues	3	0	0	0	0	0	0	0	0	0	0	0	0	0	1	0
	Déleg	2	0	0	0	0	0	0	0	1	0	0	0	0	0	0	0
Total		26	0	0	26	6	20	5	0	1	1	2	1	2	4	1	440

Fuente: Unidades de Monitoreo - SNDGR. 04/05/2023 15:00

6. Alojamientos temporales activos.

Para la atención a las personas afectadas/damnificadas eventos peligrosos al momento se encuentra activo 1 alojamiento temporal con el siguiente detalle:

Provincia	Cantón	Parroquia	Nombre Del Sitio De Alojamiento Temporal	Personas Alojadas	Familias Alojadas	Estado
Cañar	Biblián	Biblián	Casa Comunal Cuitun	6	2	Activo
TOTAL				6	2	-

7. Asistencia humanitaria.

CANTONES/ PARROQUIAS	Kit Complementario De Alimentos	Kit De Primera Respuesta (Kprh)	Kit De Aseo Personal	Toallas De Baño	Almohadas	Cobijas/ Frazadas	Colchones	Kit De Dormir	Kit De Vajilla	Cocinas	Mosquiteras, Redes De Cama	Kit De Limpieza (Albergue)	Mascarillas	Bidones Para Agua	Purificadores De Agua	Juegos de Sábanas	Otros
Biblián	5	0	0	0	16	8	8	0	5	0	0	0	0	5	0	8	*69
Cañar	3	0	0	0	0	0	0	0	3	0	0	0	0	3	0	0	**27
Suma Total	8	0	0	0	16	8	8	0	8	0	0	0	0	8	0	0	96

* 60 rollos de papel higiénico y 9 baldes para agua.

** 24 rollos de papel higiénico y 3 baldes para agua.

8. Declaratorias de emergencia vigentes:

- Declaratorias de Alerta relacionadas a la Época lluviosa

Nro	Provincia	Canton	Eventos Peligrosos	Nivel de alerta	Vigencia
1	Cañar	Cañar	Movimiento de masa: sector Cuchucun	Amarilla	6/4/2023

9. COE activados, casos representativos y acciones de respuesta

Por lluvias desde el 01/01/2023 hasta la presente fecha se han activado los siguientes COE:

- COE Provincial

Nro	Provincia	Fecha de Activación
1	Cañar	1/4/2023

- COE Cantonal

Provincia	Cantón	Fecha de Activación
Cañar	La Troncal	10/3/2023

Entre los casos más relevantes ocurridos durante los últimos días podemos mencionar los siguientes:

Zona 6

- **ZONA 6/Cañar/Biblián/Biblián/Santuario Virgen del Rocío:** Por causa de lluvias presentadas el 26/04/2023 se suscitó un deslizamiento de material lodoso afectando totalmente la vía de 2do orden que conduce al Santuario Virgen del Rocío, GAD de Biblián realizó la limpieza de material. La vía se encuentra habilitada en su totalidad.
- **ZONA 6/Cañar/Déleg/Déleg/Camal Municipal:** A causa de las lluvias presentadas el 19/04/2023 se suscitó el socavamiento de la base del puente de tercer orden en el sector del Camal Municipal que conduce a la vía Déleg hacia la parroquia Solano. Al momento la vía se encuentra cerrada al tránsito peatonal y vehicular. Vía alterna: Vía Déleg-Solano, puente de San Antonino (sector Camal Municipal) abscisa 0+900.
- **Cañar/Cañar/Chontamarca/Comunidad 1ro de Mayo:** Por causa de las lluvias suscitadas el 14 y 15 de abril se reportó el incremento del caudal de río Chilcales y desbordamiento en sus márgenes, adicional el puente Primero de Mayo se encuentra en peligro de daño en su estructura. El caudal del río está con tendencia a disminuir de nivel, el clima se encuentra

nublado. UMEVA de la SGR CZ6 coordinó con MTOP para verificación de la estructura del puente, UGR Cañar y Tenencia Política de Cañar para levantamiento de información. MTOP

informa que se realizaron obras de limpieza en las bases del puente y recuperación de escolleras, adicional Tenencia Política informa la destrucción de dos estructuras de caña utilizadas como zona turística los fines de semana, el caudal del río se encuentra normal.

- **Cañar/Cañar/Ducur/Chilchil, km 26+520, vía Cañar-Zhud-Cochancay [E-35]:** El 05/04/2023 por lluvias se suscitó un deslizamiento de material lodoso que afectó la vía de primer orden. Al momento la vía se encuentra **habilitada**.

Cañar/Cañar/Ducur/Javin, km 39, vía Cañar-Zhud-Cochancay [E-35]: El 30/03/2023 por lluvias se suscitó un deslizamiento que afectó la vía de primer orden. UMEVA de la SGR CZ6 coordinó con MTOP para realizar limpieza de la vía, al momento se encuentra **parcialmente habilitada**

- **Cañar/Biblián/Biblián/Cuitun** El 09/03/2023, A causa de las lluvias se suscitó un deslizamiento que afecta 1 vivienda de 1 piso construcción mixta (bloque y teja), en la misma habitaban 2 familias que fueron evacuadas a la Casa Comunal de Cuitun por precaución. UGR Biblián de forma conjunta con técnicos de la SGR CZ6 realizaron levantamiento de información.
- **Cañar/Azogues/Azogues/Terminal Terrestre:** El 09/03/2023, A causa del incremento del caudal del río Burgay se suscitó el socavamiento de las bases de una estructura de hierro (arco) que se encuentra sobre un puente peatonal el mismo se desliza hacia el costado del margen del río. Al momento el caudal del río se encuentra en su cauce normal. UGR Azogues informa que como medida de prevención se procedió con el cierre del puente peatonal hasta que de acuerdo al cronograma de acciones de Obras Públicas del GAD de Azogues se realice la intervención.

- **Cañar/La Troncal/Pancho Negro/Entrada a la Colonia 10 de Agosto:** El 09/03/2023, A causa de las lluvias se suscitó la creciente del río Ruidoso mismo que ocasionó el colapso del puente (s/n). Vía alterna La Puntilla-Colonia 10 de Agosto. Personal de la Unidad de Gestión de Riesgos La Troncal realizaron inspección en el lugar del evento.

Con fecha 10/03/2023 se realizó la reunión del COE Cantonal con las siguientes resoluciones:

- Activar el COE cantonal para que se mantenga en sesión permanente.
- Activar la Mesa técnica No. 3 de infraestructura y la mesa de #Seguridad para que se mantengan en sesión permanente, a fin de contrarrestar riesgos.
- Exhortar al #COE Provincial y al #MTOP, para que presten contingente con un puente portátil bailey para el sector 10 de agosto.
- Exhortar al Consejo Provincial para que destine parte de su maquinaria al sector costanero; y estar atentos a las emergencias y dar una mejor respuesta.

- Exhortar a los GADs Parroquiales y junta de Riego Manuel de J. Calle, para mantenerse unidos al GAD Municipal y atender las diferentes necesidades de la población.

- A la ciudadanía, tomar las precauciones necesarias para evitar inconvenientes; en virtud de que el #CiclónYaku, se desarrolla frente al mar peruano y afecta el litoral sur de nuestro país y se sigue aproximando.

- **Cañar/Biblián/Nazón/La Playa** El 08/03/2023, A causa de las lluvias suscitadas se produjo el desbordamiento de la quebrada culebrillas, producto del evento ingreso de agua lodosa a los patios de una vivienda. UGR Biblián informa que el agua desfogó de los patios de la vivienda sin existir afectación a la estructura, la misma es deshabitada, el caudal retornó a su cauce normal.

SitRep elaborado por:

Nombre: Ing. César Torres-Radioperador
Correo electrónico: cesar.torres@gestionderiesgos.gob.ec
Teléfono: 0997487409

SitRep aprobado por:

Nombre: Mariana Quispillo - Directora de Monitoreo de Eventos Adversos
Correo electrónico: director.monitoreo@gestionderiesgos.gob.ec
Teléfono: 042593500 ext. 1960

Secretaría de Gestión de Riesgos

Dirección: CIS ECU 9-1-1, Av. Samborondón, Km 0,5
Código postal: 092302 / Samborondón-Ecuador
Teléfono: +593-4-259 3500
www.gestionderiesgos.gob.ec