



AFECTACIONES POR LLUVIAS PROVINCIA DE ESMERALDAS

Del 03/06/2023 al 14/06/2023 corte 16h00, referencia SITREP 16

SECRETARÍA DE GESTIÓN DE RIESGOS

A partir de la noche del sábado 3 hasta la mañana del domingo 4 de junio se registraron intensas lluvias en la provincia de Esmeraldas, ocasionando afectaciones en 7 cantones y 21 parroquias registradas hasta el momento, afectando a la población y varias infraestructuras, así como en cultivos. Los cantones afectados son Atacames (4 parroquias), Esmeraldas (6 parroquias), Muisne (2 parroquias) y Quinindé (4 parroquias), Rioverde (3 parroquias) y Eloy Alfaro (1 parroquia), San Lorenzo (1 parroquia).

A continuación se detalla las afectaciones a nivel cantonal, de acuerdo a los datos preliminares entregados por las UGR Cantona les:

Esmeraldas:

Inundación/ Parroquias inundadas: 5 de Agosto, Esmeraldas, Simón Plata Torres, Tabiazo, Vuelta Larga, Carlos Concha.
- 3282 familias afectadas (13671 personas)
- 785 familias damnificadas (2585 personas)
- 3751 viviendas afectadas
- 234 viviendas destruidas
- 3 bienes públicos afectados (Centro de Privación de Libertad Nro. 2, Centro de Desarrollo Infantil "Felicidad Infantil" y bomba de agua).

Rioverde:

Inundación/ Parroquias inundadas: Chumunde, Rioverde, Lagarto.
- 281 familias afectadas (1125 personas)
- 2 bienes públicos afectados (cancha de fútbol y coliseo)
- 5 establecimiento de salud impactado
- 1 establecimiento educativo impactado

Atacames:

- Socavamiento/ Sector El Aguacate vía de primer orden (parcialmente habilitada).
- Inundación/ Parroquias: La Unión, Súa, Tonchigüe y Atacames.
- 852 familias (3416 personas afectadas)
- 852 viviendas afectadas
- 5 establecimientos educativos impactados
- 1 bien público destruido (alcantarilla)
- 1 bien público afectado (subestación)
- 11 bienes privados afectados

Eloy Alfaro:

Inundación/ Parroquias inundadas: Santa Lucía de las Peñas
- 4 familias afectadas (15 personas)
- 1 establecimiento de educación impactado

San Lorenzo:

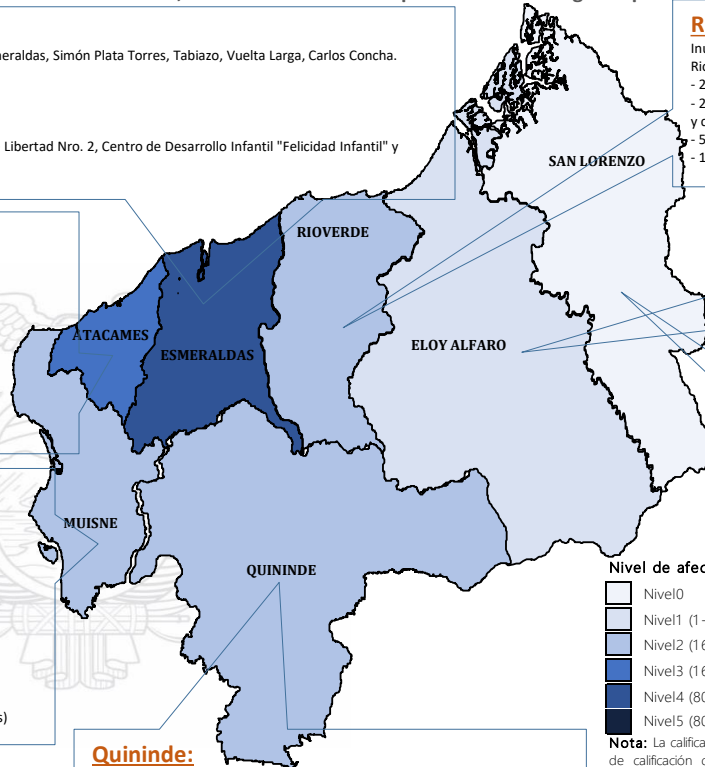
Inundación/ Parroquia inundada: San Lorenzo
- 1 establecimiento de educación impactado

Muisne:


- Deslizamiento: Tramo de vía el Salto – Muisne E15 20 metros de vía afectada (habilitada)
- Inundación/ Parroquia: San Francisco, San Gregorio.
- 159 familias afectadas (615 personas)
- 61 familias (249 personas damnificadas)
- 159 viviendas afectadas
- 61 viviendas destruidas
- 7 establecimientos de salud impactados
- 10 establecimientos educativos impactados
- 1 bien público destruido (cableado eléctrico)
- 26 bienes privados afectados (piscinas camaroneras)
- 28 bienes privados destruidos (piscinas camaroneras)

Quininde:

- Inundación/ Parroquias: Cube, La Unión y Viche, varios sectores inundados.
- 150 familias afectadas (350 personas)
- 150 viviendas afectadas
- 7 establecimientos educativos impactados
- 1 bien público afectados (poste eléctrico)




Nivel de afectación (Población impactada)



Nota: La calificación del nivel se dio según la "Tabla de calificación del evento o situación peligrosa", manual COE 2017. Provincias que no tienen afectación directa a la población, pero si a diferentes infraestructuras, se registran en el nivel 0.

Afectaciones a nivel provincial - las afectaciones se mantienen en fase de levantamiento de información



Acciones Relevantes

- La SGR en coordinación con la MTT4 continúa entregando asistencia humanitaria en los sectores afectados, levantando la información de los Bonos de Contingencia para posterior ser enviados al MIES para su calificación y validación.
- El Ministerio de Transporte y Obras Públicas (MTOP), mediante resolución Nro. MTOP-MTOP-2023-0014-R, resolvió declarar en emergencia vial a la provincia de Esmeraldas
- El GAD Cantonal de Esmeraldas fue declarado en emergencia institucional con fecha 01/06/2023, ante los eventos suscitados a causa de las lluvias.
- El GAD Cantonal de Muisne fue declarado en emergencia institucional con fecha 04/06/2023, ante los eventos suscitados a causa de las lluvias.
- El COE Provincial de Esmeraldas se encuentra activo, así como los COE cantonales de Atacames, Esmeraldas, Quinindé y Muisne.
- Ministerio de Salud Pública en coordinación con Cruz Roja Ecuatoriana realizan atenciones con sus equipos médicos a las familias albergadas en los alojamientos temporales.
- Se encuentran activos 9 alojamientos temporales en distintos puntos del cantón Esmeraldas.
- Se han habilitado 3 centros de acopio, los cuales se distribuyen, 1 del GAD Esmeraldas, 1 del GAD Muisne y 1 del GAD de Atacames.
- El MIES indicó 8 puntos de donación habilitados a nivel nacional, con el fin de receptor alimentos no perecibles, agua, colchones, cobijas, botas de caucho y vituallas, los puntos de acopio están ubicados 2 en Esmeraldas, 1 en Quito, 1 en Guayaquil, 1 en Cuenca, 1 en Manta, 1 Santo Domingo, y 1 en Ibarra.
- MTOP coordinó la aprobación y el traslado de un puente Bailey desde la Dirección Distrital de Chimborazo hacia la provincia de Esmeraldas, específicamente en la RVE E15 Vía Esmeraldas – Muisne abscisa 220+000, los trabajos de instalación de la infraestructura se están ejecutando.

Importante: Ante la continuidad de las lluvias intensas al norte e interior de la región Litoral, el Instituto Nacional de Meteorología e Hidrología (INAMHI), emitió el 11 hasta el 16 de junio la Advertencia Meteorológica N° 29, se prevé para la Región Litoral lluvias fuertes con tormentas eléctricas y ráfagas de viento en la zona interior y norte de la región. Los eventos más intensos podrían ocurrir en noches y madrugadas.

