

SitRep No. 93 – Época Lluviosa

INFORME DE SITUACIÓN NACIONAL

Este Informe cubre el período de 01.01.2023 al 31.05.2023

El próximo SITREP será emitido el 02.06.2023 a las 15:00 o en caso de generarse nueva actividad relevante

1. Puntos importantes

- Desde el 1 de enero de 2023 hasta la fecha, 192 cantones se han visto afectados por 2.240 eventos peligrosos causados por época lluviosa.
- Los eventos peligrosos que se suscitan con mayor recurrencia son: las inundaciones (40,13%), deslizamientos (35,80%), colapsos estructurales (9,02%), socavamientos (5,27%), vendaval (4,60%), aluvión (2,28%), hundimiento (1,16%), tormenta eléctrica (0,94%), granizada (0,67%) y subsidencia (0,13%).
- Las provincias con mayores afectaciones a la población son: Guayas, Los Ríos, Manabí, Santa Elena, Bolívar, El Oro, Cotopaxi, Esmeraldas, Santo Domingo de Los Tsáchilas, Imbabura, Loja y Pichincha
- Se mantienen activos 9 alojamientos temporales para la atención a las personas afectadas y damnificadas por época lluviosa.

NIVEL DE AFECTACIÓN

4

Calificación realizada con base al Manual del COE 2017

2. Situación Hidrometeorológica actual.

Según el INAMHI en su boletín Meteorológico N°26 de estatus de advertencia con vigencia desde 18H00 del 26 de mayo hasta las 07H00 del 31 de mayo de 2023, con nivel de amenaza meteorológica MUY ALTO, ALTO y MEDIO con fenómeno de lluvias y tormentas, indica que:

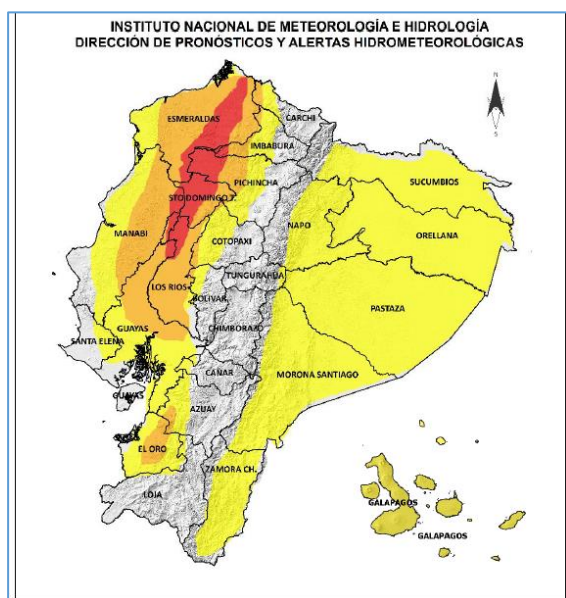


Fig. 1: Mapa de nivel de amenaza

- **Región Litoral:** Se pronostica lluvias de variable intensidad durante las tardes, noches y madrugadas, acompañadas de tormenta hacia el norte e interior de la región. Los eventos más intensos serán las noches del sábado 27 y domingo 28 de mayo, no se descarta lluvias en el perfil costanero en especial el domingo 28.
- **Región Insular:** Las lluvias que se presentarían serían ligeras a puntualmente fuertes con mayor probabilidad los días lunes 29 y martes 30 de mayo.
- **Región Interandina:** Se esperan lluvias ocasionales y variables, durante horas de la tarde y parte de la noche, con mayor intensidad en el norte de la región y estribaciones de cordillera occidental
- **Región Amazónica:** Se presentarían lluvias moderadas con tormenta en horas de la tarde, noche y madrugada en la región.

Estimación de precipitación por regiones

REGIÓN	Lluvia Máxima Acumulada en 24 horas (mm)		
	Nivel medio	Nivel alto	Nivel muy alto
Litoral / Insular	10 – 18	19 – 50	42 - 90
Interandina	8 – 11	11 – 27	-
Amazonía	22 – 40	-	-

Estas condiciones se presentan debido al incremento del contenido de humedad en la tropósfera, cambio en la dirección de los vientos, altas temperaturas superficiales de mar, el calentamiento diurno, convergencia de vientos y el arribo de ondas tropicales que inestabilizan las condiciones atmosféricas

Secretaría de Gestión de Riesgos

Dirección: CIS ECU 9-1-1, Av. Samborondón, Km 0,5
 Código postal: 092302 / Samborondón-Ecuador
 Teléfono: +593-4-259 3500
 www.gestionderiesgos.gob.ec

ESTADO DE CUERPOS DE AGUA.

En el seguimiento realizado por las Unidades de Monitoreo de la SGR, al momento se reporta 1 cuerpo de agua (río) desbordados y 4 con tendencia a aumentar de nivel:

1 Cuerpos de Agua Desbordados				
Provincia	Cantón	Parroquia	Sector	Nombre del Río
Esmeraldas	Quinindé	La Unión	Luz de América	Cocola

6 Cuerpo de Agua con tendencia a aumentar de nivel				
Provincia	Cantón	Parroquia	Sector	Nombre del Río
Chimborazo	Alausí	Huigra	Huigra	Chanchán
Guayas	Alfredo Baquerizo Moreno (Juján)	Alfredo Baquerizo Moreno (Juján), Cabecera Cantonal	Transito	Los Amarillos
	Quinindé	Chura (Chancama) (Cab. En El Yerbero)	Salinas	Esmeraldas
Esmeraldas	Quinindé	Viche	Puente de Viche	Esmeraldas

3. Eventos Peligrosos y Afectaciones - Resumen.

Desde el 01 de enero del 2023 a la fecha, por la época lluviosa se han registrado 2.240 eventos peligrosos, distribuidos de la siguiente manera:

No.	Provincia	Nro. De Eventos	ALUVIÓN	COLAPSO ESTRUCTURAL	DESPLAZAMIENTO	GRANIZADA	HUNDIMIENTO	INUNDACIÓN	SOCAVAMIENTO	SUBSIDENCIA	TORRENTA ELÉCTRICA	VENDAVAL
1	Guayas	407		56	27			265	20		3	36
2	Pichincha	270	4	29	163	5	1	54	6		7	1
3	Manabí	190	6	11	43		5	115	1	2		7
4	Los Ríos	159		10	5			96	16			32
5	El Oro	154	2	15	76			44	13		2	2
6	Esmeraldas	154	1	12	45		4	88	3		1	
7	Bolívar	150	10	5	93		7	25	7		3	
8	Imbabura	99	4	11	50	1	2	21	7		2	1
9	Loja	96	2	8	60		1	20	4	1		
10	Azuay	85	1	8	46	6		19	5			
11	Santo Domingo De Los Tsáchilas	75	1	10	22			30	1		2	9
12	Napo	60	6	2	33		1	7	7			4
13	Santa Elena	52		10	5			31	4			2
14	Chimborazo	50	5	2	31		2	6	4			
15	Cotopaxi	46	1	4	17			16	6			2
16	Morona Santiago	43	4	1	21			11	3			3
17	Carchi	36	2	2	18			11	3			
18	Cañar	33		2	13	3		13	2			
19	Orellana	18			9			4	4			1
20	Zamora Chinchipe	18	1	1	8			6				2
21	Pastaza	17			7			8	1			1
22	Tungurahua	17		2	8		3	3	1			
23	Galápagos	7	1		1			4			1	
24	Sucumbios	4		1	1			2				
Total		2240	51	202	802	15	26	899	118	3	21	103

Fuente: Unidades de Monitoreo - SNDGR. 31/05/2023 15:00

Secretaría de Gestión de Riesgos

Dirección: CIS ECU 9-1-1, Av. Samborondón, Km 0,5
 Código postal: 092302 / Samborondón-Ecuador
 Teléfono: +593-4-259 3500
 www.gestionderiesgos.gob.ec



Por los eventos detallados en la tabla anterior, se han registrado las siguientes afectaciones:

4. Eventos Peligrosos y Afectaciones - Resumen.

Afectación a Personas:					
	Fallecidos:	36		Heridos:	54
	Personas afectadas:	99.599		Personas damnificadas:	1.080
Afectación a Viviendas:					
	Viviendas afectadas:	21.471		Viviendas destruidas:	173
Afectación a servicios básicos esenciales e infraestructura:					
Vías afectadas (metros)		Superficie agrícola impactada (hectáreas)			
	Primer Orden:	29,26		Afectación parcial:	20.536
	Segundo Orden:	17,93		Afectación total o pérdida:	8.923
	Tercer Orden:	32,67		Total de superficie agrícola impactada:	29.459
Total Vías afectadas (kilómetros):		79,87			
Estructura educativa		Infraestructura de salud			
	Unidades Educativas con daño funcional:	883		Establecimientos de Salud afectados:	52
	Unidades Educativas con daño estructural:	225		Establecimientos de Salud destruidos:	0
Total de unidades impactadas:		1.108	Total de establecimientos de salud impactados:		52
Bienes Públicos					
	Bienes públicos afectados:	191		Puentes afectados:	69
	Bienes públicos destruidos:	41		Puentes destruidos:	54

Fuente: Unidades de Monitoreo - SNDGR. 31/05/2023 15:00

Nota aclaratoria: Toda la información de cifras mostradas en el presente Informe, está sujeta a variación en virtud del levantamiento continuo de información.

5. Detalle de afectaciones por provincias (de 1 de enero del año 2023 a la fecha).

No.	Provincia	No. Evento	Fallecidos	Heridos	Personas Impactadas	Familias afectadas	Personas Damnificadas	Familias Damnificadas	Viviendas Afectadas	Viviendas Destruidas	Centros De Salud Afectados	Puentes Afectados	Puentes Destruidos	Bienes Públicos Afectados	Bienes Públicos Destruidos	Bienes Privados Afectados	Bienes Privados Destruidos	Kilómetros De Vías Afectadas	Ha Cultivo Afectados	Ha Cultivo Perdidos	Animales Afectados	Animales Muertos
1	Guayas	407	2	0	36265	10015	141	40	8266	38	4	9	0	15	0	17	0	1,216	9882	5561	1340	100
2	Los Ríos	159	2	0	31294	8730	95	24	7615	25	4	10	2	4	1	4	0	15,34	2761	875	0	0
3	Manabí	190	4	0	11521	3055	238	59	2811	17	3	1	0	7	0	2	0	1,623	5820	1140	1390	25800
4	Santa Elena	52	0	3	6732	1709	65	16	602	7	4	1	0	2	0	4	0	0,449	284	207	0	0
5	Bolívar	150	1	0	3546	953	48	18	172	19	1	20	8	60	6	97	11	24,45	440	753	349	874
6	El Oro	154	0	0	2348	720	174	58	670	2	2	5	10	15	1	9	2	1,908	788	42	105	52
7	Cotopaxi	46	0	1	2265	588	24	7	37	7	0	4	7	3	0	1	0	4,108	320	184	15	7050

Secretaría de Gestión de Riesgos

Dirección: CIS ECU 9-1-1, Av. Samborondón, Km 0,5
 Código postal: 092302 / Samborondón-Ecuador
 Teléfono: +593-4-259 3500
 www.gestionderiesgos.gob.ec

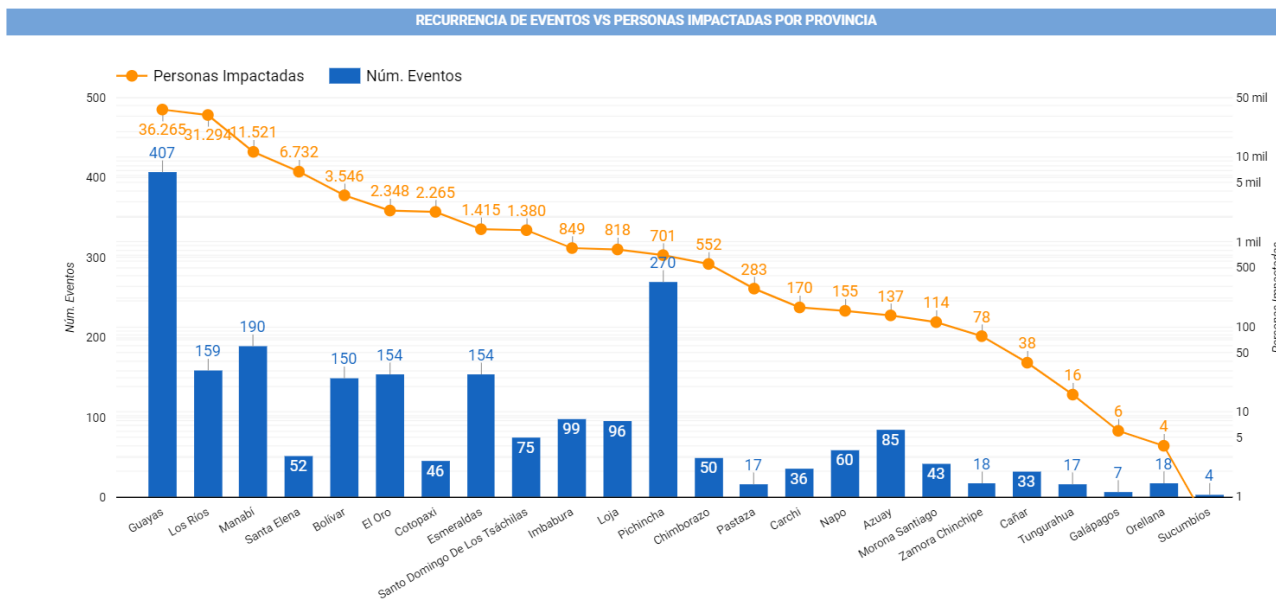


República del Ecuador

No.	Provincia	No. Evento	Fallecidos	Heridos	Personas Impactadas	Familias afectadas	Personas Damnificadas	Familias Damnificadas	Viviendas Afectadas	Viviendas Destruídas	Centros De Salud Afectados	Puentes Afectados	Puentes Destruídos	Bienes Públicos Afectados	Bienes Públicos Destruídos	Bienes Privados Afectados	Bienes Privados Destruídos	Kilómetros De Vías Afectadas	Ha Cultivo Afectados	Ha Cultivo Perdidos	Animales Afectados	Animales Muertos
8	Esmeraldas	154	3	3	1415	362	17	4	331	5	29	2	2	9	2	4	0	1,374	0	0	0	0
9	Santo Domingo De Los Tsáchilas	75	0	0	1380	359	34	9	261	9	1	1	1	4	4	2	0	0,718	20	1	0	51
10	Imbabura	99	2	5	849	248	24	8	180	7	1	0	1	6	10	32	3	8,835	9	20	93	99
11	Loja	96	0	3	818	213	187	60	98	24	0	1	8	2	1	51	3	1,446	145	70	0	0
12	Pichincha	270	10	30	701	209	21	7	244	2	0	4	4	33	3	88	0	5,914	0	0	130	160
13	Chimborazo	50	4	2	552	149	2	1	37	1	0	2	1	7	1	6	0	1,768	14	30	120	170
14	Pastaza	17	0	0	283	152	2	1	3	1	0	0	0	0	2	0	0	0,242	0	7	0	0
15	Carchi	36	3	1	170	43	3	1	38	1	0	0	0	4	4	0	0	1,26	0	0	0	11
16	Napo	60	1	0	155	47	3	2	21	3	0	3	3	6	1	6	0	1,471	0	0	0	6431
17	Azuay	85	1	1	137	14	5	2	16	3	1	0	1	3	1	23	1	3,055	0	0	0	0
18	Morona Santiago	43	3	2	114	32	1	1	24	1	0	3	3	3	0	9	3	3,504	42	10	0	34
19	Zamora Chinchipe	18	0	0	78	55	0	0	28	0	0	0	2	2	0	9	3	0,297	0	0	0	0
20	Cañar	33	0	0	38	8	4	1	7	1	2	1	1	1	4	1	2	0,54	0	0	0	0
21	Tungurahua	17	0	1	16	5	0	0	6	0	0	1	0	1	0	0	0	0,173	0	0	0	300
22	Galápagos	7	0	2	6	2	0	0	2	0	0	0	0	1	0	2	0	0	0	0	0	0
23	Orellana	18	0	0	4	2	0	0	2	0	0	1	0	1	0	0	0	0,14	0	0	0	0
24	Sucumbios	4	0	0	0	0	0	0	0	0	0	0	0	2	0	1	0	0,03	13	23	0	0
Total		2240	36	54	100687	27670	1088	319	21471	173	52	69	54	191	41	368	28	79,87	20536	8923	3542	41132

Fuente: Unidades de Monitoreo - SNDGR. 31/05/2023 15:00

Personas impactadas incluye personas afectadas y damnificadas.



Fuente: Unidades de Monitoreo - SNDGR. 31/05/2023 15:00

Secretaría de Gestión de Riesgos

Dirección: CIS ECU 9-1-1, Av. Samborondón, Km 0,5
 Código postal: 092302 / Samborondón-Ecuador
 Teléfono: +593-4-259 3500
 www.gestionderiesgos.gob.ec



A continuación, se presenta el detalle de personas fallecidas a causa de eventos relacionados con la época lluviosa desde enero 2023:

Provincia	Cantón	Parroquia	Sector	Evento	Fecha del Evento	No. de fallecidos	Descripción
Los Ríos	Quinsaloma	Quinsaloma	Barrio Las río Umbe - río Calabí	Inundación	25/05/2023	1	Debido a las fuertes lluvias registradas en el sector, se produjo el desbordamiento del río el cual ocasionando que una persona fuera arrastrada por el mismo y consecuencia de este falleció.
Bolívar	Las Naves	Las Naves	La Playita y El Paraíso vía a Buenos Aires.	Inundación	25/05/2023	1	A causa de las lluvias registradas en el sector, se produjo el desbordamiento del río Suquibi resultó viviendas destruidas, afectadas por el ingreso de agua y lodo y dejó una persona fallecida en el sector La Playita debido al arrastre de la corriente
Esmeraldas	Esmeraldas	Luis Tello	Mirador El Regocjo	Deslizamiento	30/04/2023	1	Por fuertes lluvias, se suscitó un colapso estructural en una vivienda de construcción de hormigón, una pared de la vivienda cayó sobre una persona, provocando su deceso.
Pichincha	Cayambe	Olmedo	Yanahurco	Tormenta Eléctrica	24/04/2023	3	A causa de una tormenta eléctrica se registró el impacto a 5 personas, de las cuales 2 fueron heridas y 3 fallecieron.
Imbabura	Cotacachi	Imantag	Imantag	Deslizamiento	22/04/2023	2	A causa de las fuertes lluvias se suscitó un deslizamiento que provocó el colapso estructural de una vivienda, en su interior se encontraban 2 menores de edad que fallecieron.
Guayas	Guayaquil	Tarqui	Coop. El Fortín, Bloque 7	inundación	15/04/2023	1	Por la fuerte lluvias una persona fue arrastrada, PPNN realizó la búsqueda la misma que fue encontrada sin signos vitales
Pichincha	San Miguel de los Bancos	San Miguel de los Bancos	Recinto San Pedro	Tormenta Eléctrica	11/04/2023	2	A causa Tormenta Eléctrica (rayo) dos personas fallecieron.
Pichincha	Cayambe	Cangahua	San José de Gualimburo.	Tormenta Eléctrica	08/04/2023	2	La caída de rayo afectó a 5 personas, dos personas fallecieron y tres personas resultaron heridas.
Manabí	Portoviejo	San Pablo	Varios Sectores	Inundación	30/03/2023	1	Una persona cae al alcantarillado; CB y PPNN informaron que en el Sector Milagro de la Parroquia Picoazá fue encontrado un cuerpo sin vida flotando en el río.
Guayas	Naranjal	San Carlos	Barrio San José, Hacienda La Indiana	Tormenta Eléctrica	22/03/2023	1	Se reporta un fallecido por alcance de un rayo; DINASED confirmó la novedad y realizaron los trabajos correspondientes para el levantamiento del cadáver
Pichincha	San Miguel de los Bancos	Mindo	Recinto El Cinto	Deslizamiento	16/03/2023	1	Una persona de sexo masculino falleció al ser arrastrado por el alud.
Azuay	Gualaceo	Gualaceo	Puente Certag	Deslizamiento	14/03/2023	1	Deslizamiento afectó a una vivienda y como resultado existe 1 persona fallecida y otra resultó herida.
Pichincha	Mejía	Manuel Cornejo Astorga	km 57, vía – Alólag [E20]	Deslizamiento	13/03/2023	1	Deslizamiento de tierra y escombros que arrastró el vehículo y atrapó al conductor.
Manabí	Chone	Chone	Varios sectores	Inundación	07/03/2023	1	Una persona fue arrastrada por la corriente del desvío del Río Mosquito.
Manabí	Chone	Santa Rita	Café Color Tierra	Deslizamiento	07/03/2023	2	Deslizamiento causó el colapso total de una vivienda. CB encontró a dos personas fallecidas dentro de la vivienda.
Los Ríos	Babahoyo	Febres Cordero/	Rcto. San José del Edén	Vendaval	28/02/2023	1	Debido a fuertes vientos se destruyó una vivienda de caña y madera donde su único habitante fue encontrado bajo los escombros.
Chimborazo	Pallatanga	Pallatanga	Caserío Guapo	Aluvión	21/02/2023	4	El evento afectó dos bienes privados en donde se encontraron 4 personas fallecidas.
Esmeraldas	San Lorenzo	Alto Tambo	Puente de Lita a San Lorenzo	Inundación	18/02/2023	2	Debido al desbordamiento de una quebrada, dos personas que transitaban en motocicleta por un puente fueron arrastradas al río Lita.
Morona Santiago	Sucúa	Asunción	Recinto Ferial de Asunción	Deslizamiento	13/02/2023	3	El incremento del caudal del río Tutanangoza, ocasionó que un vehículo y sus ocupantes (7 personas) sean arrastrados por la corriente.
Napo	El Chaco	Gonzalo Díaz de Pineda	Vía E45, San Luis- El Reventador	Deslizamiento	12/02/2023	1	El deslizamiento arrastró a 5 vehículos en el sector el Reventador, una persona que se quedó atrapada y falleció.
Carchi	Espejo	El Goaltal	Las Juntas	Deslizamiento	22/01/2023	1	Se destruyó una vivienda, dentro de la cual se encontraba la propietaria quien quedó enterrada bajo los escombros.
Pichincha	Quito	Quitumbe	Antonio José de Sucre y Cóndor	Colapso Estructural	18/01/2023	1	El colapso de una pared que se encontraba en construcción causó 3 personas heridas y 1 fallecida.
Carchi	Montufar	San José	Ingreso sur de Montufar, [vía E35]	Deslizamiento	11/01/2023	2	Un grupo de obreros realizaban trabajos de instalación de alcantarillado y 2 personas quedaron atrapadas y fallecieron instantáneamente.
Total						34	

6. Alojamientos temporales activos.

Para la atención a las personas afectadas/damnificadas eventos peligrosos al momento se encuentran activos 9 alojamientos temporales:

Nro.	PROVINCIA	CANTÓN	PARROQUIA	NOMBRE DEL SITIO DE ALOJAMIENTO TEMPORAL	PERSONAS EN ALOJAMIENTOS TEMPORALES	FAMILIAS EN ALOJAMIENTOS TEMPORALES
1	Azuay	Cuenca	Baños	Iglesia de la Inmaculada	9	2
2	Cañar	Biblián	Biblián	Casa Comunal Cuitun	6	2
3	Chimborazo	Alausí	Huigra	Ex unidad educativa Numa Pompilio Llona	37	10
4	Cotopaxi	Pangua	Moraspungo	Casa Comunal	6	1
5	Guayas	Colimes	Colimes	Centro Diurno Santa Rosa	5	1

Secretaría de Gestión de Riesgos

Dirección: CIS ECU 9-1-1, Av. Samborondón, Km 0,5

Código postal: 092302 / Samborondón-Ecuador

Teléfono: +593-4-259 3500

www.gestionderiesgos.gob.ec

Nro.	PROVINCIA	CANTÓN	PARROQUIA	NOMBRE DEL SITIO DE ALOJAMIENTO TEMPORAL	PERSONAS EN ALOJAMIENTOS TEMPORALES	FAMILIAS EN ALOJAMIENTOS TEMPORALES
6		Santa lucia	Santa lucia	Alojamiento Temporal /Albergue Municipal Santa Rosa	49	18
7	Loja	Chaguarpamba	El rosario	Escuela Olimpia Mendieta	7	2
8		Macará	Macara	Casa Comunal María Auxiliadora	5	1
9	Los Ríos	Montalvo	Montalvo	Alojamiento Temporal	19	6
Total					143	43

Fuente: Unidades de Monitoreo - SGR. 31/05/2023 15:00

7. Asistencia humanitaria.

En cuanto a asistencia humanitaria entregada por parte de la Secretaría de Gestión de Riesgos se registra:

No.	PROVINCIA	KIT COMPLEMENTARIO DE ALIMENTOS (15 DÍAS - 4 PERSONAS)	KIT DE PRIMERA RESPUESTA (KPRH) PARA 3 DÍAS	RACIONES ALIMENTICIAS 24 HORAS	GALLETAS PMA	DE ASEO PERSONAL	TOALLAS DE BAÑO	BOTAS DE CAUCHO (PAR)	CAMAS	COBIJAS/ FRAZADAS	COLCHONES	KIT DE DORMIR	KIT DE COCINA	KIT DE VAINILLA	COCINETAS	MOSQUITERAS, REDES DE CAMA	KIT DE LIMPIEZA (ALBERGUE)	KIT COMPLEMENTARIO DE ALBERGUE TEMPORAL	KIT MENAJE DE COCINA COMUNITARIO PARA ALBERGUES TEMPORALES	MASCARILLAS	TANQUE DE 2500 l	BIDONES PARA AGUA	PURIFICADORES DE AGUA	SAQUILLOS CONTROL DE INUNDACIONES	OTROS (DETALLAR EN OBSERVACIONES)
1	Azuay	26	0	0	0	0	0	0	0	5	5	95	3	32	0	0	0	0	0	0	0	2	0	0	56
2	Bolívar	110	95	0	0	14	0	0	0	0	5	47	0	15	0	10	0	0	0	0	0	0	0	0	5
3	Cañar	8	0	0	0	0	0	0	0	8	8	0	0	8	0	0	0	0	0	0	0	8	0	0	112
4	Carchi	18	0	0	0	11	0	0	0	13	6	0	0	11	0	0	6	0	0	0	1	0	0	0	26
5	Chimborazo	17	2	20	0	0	0	0	0	16	0	23	0	6	0	0	2	0	0	0	0	0	0	0	23
6	Cotopaxi	9	11	0	0	0	0	0	0	26	0	40	0	20	0	0	5	0	0	0	0	0	0	0	20
7	El Oro	35	78	0	0	0	0	0	0	111	111	0	0	0	0	0	0	0	0	0	0	0	22	0	222
8	Esmeraldas	62	125	0	0	31	0	0	0	0	11	0	0	0	0	0	0	0	45	0	0	0	0	0	44
9	Guayas	249	1031	0	0	156	0	51	65	3	18	228	0	139	2	98	10	0	0	0	0	0	0	0	50
10	Imbabura	112	29	0	0	138	0	0	0	36	36	0	0	12	0	0	11	0	0	0	0	0	0	0	72
11	Loja	32	0	0	0	0	0	0	0	45	40	0	0	25	0	0	0	0	0	0	0	0	28	0	135
12	Los Ríos	551	543	0	0	147	0	0	0	0	0	162	0	38	0	2	3	0	0	0	0	0	0	1000	0
13	Manabí	557	972	0	0	351	0	0	76	160	302	0	0	79	0	558	135	8	0	0	0	323	0	0	2810
14	Morona Santiago	22	120	0	0	0	0	0	0	0	0	33	0	22	0	0	0	0	0	0	0	21	0	0	59
15	Napo	0	0	0	0	0	0	0	0	13	13	0	0	4	0	0	4	0	0	0	0	0	0	0	26
16	Pastaza	7	4	0	0	1	1	0	0	0	0	7	0	3	0	7	1	0	0	0	0	0	0	0	0
17	Pichincha	0	14	0	0	0	0	0	0	0	0	40	0	0	0	0	31	0	0	0	0	0	0	0	0
18	Santa Elena	5	97	0	4	34	0	0	60	0	0	80	0	45	0	0	0	0	1	0	0	0	0	0	2
19	Santo Domingo de Los Tsáchilas	6	21	0	0	29	0	0	132	0	142	0	0	196	0	22	0	0	0	0	0	0	0	0	80
20	Tungurahua	1	0	0	0	0	0	0	0	2	0	2	0	1	0	0	1	0	0	0	0	0	0	0	0
Total		1827	3142	20	4	912	1	51	333	438	697	757	3	656	2	697	209	8	1	45	1	354	50	1000	3742

Fuente: Unidades de Monitoreo - SGR. 31/05/2023 15:00

Secretaría de Gestión de Riesgos

Dirección: CIS ECU 9-1-1, Av. Samborondón, Km 0,5
 Código postal: 092302 / Samborondón-Ecuador
 Teléfono: +593-4-259 3500
 www.gestionderiesgos.gob.ec

En cumplimiento al Decreto Ejecutivo N° 316 de fecha 6 de enero de 2022, donde se crea el “Bono de contingencia para personas afectadas por eventos de origen natural o antrópico”, la Secretaría de Gestión de Riesgos ha solicitado al MIES se active el Bono de Contingencia para personas damnificadas por la época lluviosa conforme al levantamiento EVIN, como se detalla a continuación:

Provincia	Cantón	Aluvión	Colapso Estructural	Deslizamiento	Incendio Estructural	Inundación	No. De Bonos Solicitados
Bolívar	Caluma	0	0	0	0	1	1
	San Miguel	0	0	1	0	0	1
Carchi	Espejo	0	0	1	0	0	1
Chimborazo	Alausí	0	0	253	0	0	253
El Oro	El Guabo	0	0	0	0	0	0
	Machala	0	0	0	0	0	0
	Pasaje	0	0	0	0	0	0
	Portovelo	0	0	0	0	6	6
Guayas	Santa Rosa	0	0	0	0	54	54
	Alfredo Baquerizo Moreno (Juján)	0	0	0	0	150	150
	Balzar	0	0	0	0	85	85
	Guayaquil	0	0	0	0	0	0
	Milagro	0	0	0	0	297	297
	Naranjal	0	0	0	0	0	0
Imbabura	Playas	0	0	0	0	100	100
	Cotacachi	4	0	0	0	0	4
	Ibarra	0	1	1	0	0	2
Loja	Chaguarpamba	0	0	0	0	27	27
	Puyango	0	0	0	0	27	27
Los Ríos	Baba	0	0	0	0	1046	1046
	Babahoyo	0	0	0	0	558	558
	Montalvo	0	0	0	0	363	363
	Quevedo	0	0	0	0	176	176
	Quinsaloma	0	0	0	0	92	92
	Valencia	0	0	0	0	300	300
Manabí	Vinces	0	0	0	0	366	366
	Bolívar	0	0	28	0	0	28
	Chone	0	0	0	0	39	39
	Jipijapa	0	0	0	0	4	4
	Pedernales	0	0	0	0	16	16
	Sucre	0	0	0	0	9	9
Santa Elena	Salinas	0	0	0	0	124	124
Santo Domingo De Los Tsáchilas	Santo Domingo	0	0	0	0	113	113
Sucumbios	Sucumbios	0	0	0	1	0	1
Suma total		4	1	284	1	3953	4243

Fuente: Unidades de Monitoreo - SNDGR. 29/05/2023 15:00

*Se ha reportado mediante informe técnico de Bono Personas afectadas/ damnificadas eventos naturales y/o Antrópicos de UPREA CZ 5-8 una disminución en los cantones de Babahoyo (6) y Baba (2).

A continuación, se reporta asistencia humanitaria entregada por el SNDGR:

No.	PROVINCIA	KIT COMPLEMENTARIO DE ALIMENTOS (15 DÍAS - 4 PERSONAS)	KIT DE PRIMERA RESPUESTA (PRP) PARA 3 DÍAS	RACIONES ALIMENTICIAS 24 HORAS	REFRIGERIO	DE ASO PERSONAL	KIT DE VESTIR	PAÑAL BEBÉ	TOALLAS DE BAÑO	BOTAS DE CAUCHO (PAR)	CAMAS	COBIJAS/ FRAZADAS	COLCHONES	KIT DE DORMIR	KIT DE COCINA	KIT DE VAINILLA	COCINEAS	MOSQUITERAS, REDES DE CAMA	KIT DE LIMPIEZA (ALBERGUE)	KIT MENAJE DE COCINA COMUNITARIO PARA ALBERGUES TEMPORALES	AGUA EN RECIPIENTES NO RETORNABLE (pp)	AGUA DISTRIBUIDA EN TANQUEROS gal (POTABLE)	TANQUE DE 2000 l	BIDONES PARA AGUA	SACULOS CONTROL DE INUNDACIONES	LÁMINAS DE ZINC	TECHO DE ETERNIT	CLAVOS lb.	LONAS O PLÁSTICO DE TECHO	CEMENTO	KIT ESCOLAR	OTROS (DETALLAR EN OBSERVACIONES)		
1	Azuay	0	0	0	0	0	0	0	0	0	0	0	0	0	0	0	0	0	0	0	0	0	0	0	0	0	0	0	0	0	0	0	0	2
2	Bolívar	0	0	0	0	42	148	0	0	30	0	0	2	0	0	4	4	0	0	0	520	0	0	0	0	0	0	0	0	0	0	0	0	390
3	Carchi	1	0	0	0	0	1	0	0	0	0	0	0	0	0	0	0	0	0	0	57040	0	0	0	0	0	20	0	0	0	0	0	0	
4	Chimborazo	14	5	0	0	0	0	0	0	0	1	12	2	3	0	1	0	0	0	0	0	0	0	0	0	0	0	0	0	0	0	0	0	11
5	Cotopaxi	40	1	0	0	0	1	0	0	0	0	0	0	0	0	1	0	2	0	0	0	0	0	0	0	0	0	0	0	0	0	0	14	

Secretaría de Gestión de Riesgos

Dirección: CIS ECU 9-1-1, Av. Samborondón, Km 0,5
 Código postal: 092302 / Samborondón-Ecuador
 Teléfono: +593-4-259 3500
 www.gestionderiesgos.gob.ec



No.	PROVINCIA	KIT COMPLEMENTARIO DE ALIMENTOS (5 DÍAS - 4 PERSONAS)	KIT DE PRIMERA RESPUESTA (KPRH) PARA 3 DÍAS	RACIONES ALIMENTICIAS 24 HORAS	REFRIGERIO	DE ASEO PERSONAL	KIT DE VESTIR	PAÑAL BEBE	TOALLAS DE BAÑO	BOTAS DE CAUCHO (PAR)	CAJAS	COBIJAS/FRIZADAS	COUCHONES	KIT DE DORMIR	KIT DE COCINA	KIT DE VAINILLA	COCINEFAS	MOSCQUITERAS REDES DE CAMA	KIT DE LIMPIEZA (ALBERGUE)	KIT MENAJE DE COCINA COMUNITARIO PARA ALBERGUES TEMPORALES	AGUA EN RECIPIENTES NO RETORNABLE (gpl)	AGUA DISTRIBUIDA EN TANQUEROS gpl (POTABLE)	TANQUE DE 200l	BIDONES PARA AGUA	SAQUILLOS CONTROL DE INUNDACIONES	LÁMINAS DE ZINC	TECHO DE TERNIT	CLAVOS lb.	LONAS O PLÁSTICO DE TECHO	CEMENTO	KIT ESCOLAR	OTROS (DETALLAR EN OBSERVACIONES)
6	Esmeraldas	0	0	0	0	9	0	0	0	0	0	0	0	0	0	0	0	0	0	0	0	0	0	0	0	0	0	0	0	0	0	300
7	Guayas	48	3910	514	150	68	0	0	12	77	0	410	102	31	7	1	0	5	77	0	500	0	0	60	5000	67	0	0	10	5	0	1750
8	Imbabura	85	0	0	0	38	41	4	0	0	0	4	3	0	0	0	0	0	0	0	35	59000	0	0	0	0	0	0	0	0	7	59
9	Los Ríos	355	2530	96	0	6	118	0	0	0	0	0	0	11	0	24	0	0	0	0	941	0	0	0	10200	36	0	0	0	0	0	214
10	Manabí	42	0	0	0	11	0	0	0	0	15	0	58	0	0	7	0	45	0	0	0	0	0	14	0	0	0	0	0	0	127	
11	Morona Santiago	0	0	5	0	0	5	0	0	0	0	5	5	0	0	0	0	0	0	0	0	0	0	0	0	100	0	24	0	0	0	
12	Napo	8	2	0	0	0	3	0	0	0	0	0	0	2	0	1	0	0	0	0	0	0	0	0	0	0	0	0	0	0	0	
13	Pastaza	0	8	0	0	0	0	0	0	0	0	0	0	0	1	0	0	0	1	0	0	0	0	0	0	0	0	0	0	0	0	
14	Pichincha	129	6	89	0	54	348	0	45	0	0	92	2	6	77	0	0	0	24	2	0	0	0	0	0	0	0	0	0	4	12	
15	Santa Elena	0	0	656	0	0	0	0	0	0	0	0	0	0	0	0	0	0	0	0	0	0	0	0	0	0	0	0	0	0	0	
16	Santo Domingo de Los Tsáchilas	24	64	99	0	308	0	0	1	0	6	5	30	7	2	0	0	240	7	0	0	8	2	0	0	0	0	0	0	0	491	
17	Tungurahua	0	0	0	0	0	0	0	0	0	0	2	0	0	0	0	0	0	0	0	0	0	0	0	0	0	0	0	0	0	1	
Total		746	6526	1459	150	536	665	4	58	107	22	530	204	60	87	39	4	292	109	2	1996	116048	2	74	15200	203	20	24	10	5	11	3371

Fuente: Unidades de Monitoreo - SNDGR. 31/05/2023 15:00

8. Declaratorias de Alerta y emergencia vigentes:

Desde el 01/01/2023 hasta la presente fecha se han declarado en emergencia los siguientes cantones:

Fecha de declaratoria	Provincia	Cantón	Fecha de Cierre	Observación
26/05/2023	Bolívar	Guaranda	26/07/2023	Declarar la emergencia institucional en el Gobierno Autónomo Descentralizado de la provincia de Bolívar, para atender principalmente a los sectores que aparecen en los informes remitidos por las Direcciones de Vialidad y de Gestión Ambiental y Riesgos, y los que posteriormente se ocasionen.
26/05/2023	Bolívar	Caluma	26/07/2023	Declarar la situación de EMERGENCIA AL GOBIERNO AUTÓNOMO DESCENTRALIZADO MUNICIPAL DEL CANTÓN CALUMA, debido a las fuertes precipitaciones acontecidas en el territorio de la jurisdicción cantonal la noche del día miércoles 24 de mayo y madrugada del día jueves 25 de mayo de 2023, a fin de intervenir y controlar de forma inmediata la situación producida por el desbordamiento del río Caluma.
29/04/2023	Loja	Puyango	29/05/2023	Declarar al cantón Puyango en emergencia por fuerte estación invernal por 30 días.
27/04/2023	Imbabura	Ibarra	27/06/2023	Declarar en emergencia por inundaciones, con la finalidad de atender las afectaciones presentadas en diferentes sectores y prevenir mayores daños para la ciudadanía, considerando la imprevisibilidad de los efectos climáticos de la época.
29/3/2023	Carchi	San Pedro de Huaca	29/05/2023	A causa del temporal invernal a fin de que se destine los recursos humanos, técnicos, logísticos y económicos para atender esta catástrofe natural a causa del fuerte temporal invernal y se reporte constantemente sobre los acontecimientos que se puedan presentar para que el GAD pueda actuar en función de sus competencias y de ser el caso coordinar con las diferentes instituciones de acuerdo a sus competencias.

- Declaratorias de alerta relacionados a la época lluviosa:

No	Provincia	Cantón	Eventos peligrosos	Nivel de alerta	Vigencia
1	Manabí	Santa Ana	Movimientos en masa en: La Vainilla y La Laguna, ubicadas en la parroquia Honorato Vásquez.	Amarilla	23/05/2023
2	--	--	Fenómeno El Niño: Oscilación del Sur (ENOS), en los territorios ubicados a una altitud igual y menor a 1500 msnm, que comprende 17 provincias (Azuay, Bolívar, Cañar, Carchi, Chimborazo, Cotopaxi, El Oro, Esmeraldas, Guayas, Imbabura, Loja, Los Ríos, Manabí, Pichincha, Santa Elena, Santo Domingo de los Tsáchilas y Galápagos), 143 cantones y 489 parroquias.	Amarilla	15/05/2023
3	Manabí	Sucre	Movimientos en masa: en el sector Astillero, de la parroquia Bahía de Caráquez	Amarilla	10/04/2023
4	Chimborazo	Alausí	Movimientos en masa: sector Casual y los barrios: La Esperanza, Control Norte, Nueva Alausí, Pircapamba y Bua	Naranja	10/04/2023
5	Chimborazo	Alausí	Movimientos en masa: sectores Pasán y Namza Chico Parroquia: Huigra	Naranja	09/04/2023
6	Azuay	Santa Isabel	Movimientos en masa: Ciudadela La Cría	Naranja	06/04/2023
7	Manabí	Portoviejo	Movimientos en masa: Ciudadela Fátima	Naranja	03/04/2023
8	Cañar	Cañar	Movimientos en masa: sector Cuchucún comunidades: Quilloac, Cruz Loma y Cuchucún	Amarilla	31/03/2023

Secretaría de Gestión de Riesgos

Dirección: CIS ECU 9-1-1, Av. Samborondón, Km 0,5
 Código postal: 092302 / Samborondón-Ecuador
 Teléfono: +593-4-259 3500
 www.gestionderiesgos.gob.ec

9. COE activados, casos representativos y acciones de respuesta

Por lluvias desde el 01/01/2023 hasta la presente fecha se han activado los siguientes COE:

COE Cantonales (59)

No.	Provincia	Cantón	Fecha de activación
1	Los Ríos	Quinsaloma	25/05/2023
2	Bolívar	Caluma	25/05/2023
3	Bolívar	Echeandía	25/05/2023
4	Bolívar	Las Naves	25/05/2023
5	Bolívar	Guaranda	25/05/2023
6	El Oro	Guabo	24/05/2023
7	Guayas	Balao	23/05/2023
8	Loja	Puyango	29/04/2023
9	Imbabura	Ibarra	25/04/2023
10	Morona Santiago	Limón Indanza	24/04/2023
11	Pichincha	Mejía	23/04/2023
12	Guayas	Santa Lucía	22/04/2023
13	Guayas	Salitre	19/04/2023
14	Guayas	Colimes	19/04/2023
15	Manabí	Pichincha	21/04/2023
16	Esmeraldas	Esmeraldas	19/04/2023
17	Guayas	Palestina	18/04/2023
18	Los Ríos	Vinces	18/04/2023
19	Esmeraldas	Quinindé	17/04/2023
20	Galápagos	San Cristóbal	17/04/2023
21	Pichincha	Puerto Quito	16/04/2023
22	Loja	Zapotillo	17/04/2023
23	Azuay	Girón	11/04/2023
24	Santa Elena	La Libertad	10/04/2023
25	Pichincha	Pedro Moncayo	08/04/2023
26	Guayas	Gral. Antonio Elizalde (Bucay)	06/04/2023
27	Manabí	Portoviejo	31/03/2023
28	Loja	Olmedo	28/03/2023
29	Manabí	Jaramijó	24/03/2023
30	Carchi	San Pedro de Huaca	24/03/2023

COE Provinciales (15)

No.	Provincia	Fecha de activación
1	Morona Santiago	27/04/2023
2	Carchi	26/04/2023
3	Pichincha	26/04/2023
4	Imbabura	25/04/2023
5	Esmeraldas	19/04/2023
6	Loja	17/04/2023
7	Cañar	01/04/2023
8	Bolívar	20/03/2023
9	S.D. de los Tsáchilas	18/03/2023
10	Guayas	10/03/2023
11	Los Ríos	1/03/2023
12	Manabí	24/02/2023
13	Chimborazo	23/02/2023
14	Napo	22/02/2023
15	Santa Elena	21/02/2023

Adicional a los COE antes mencionados, se encuentra activado el COE Cantonal de Alausí por eventos de movimientos en masa en la zona declarada en alerta **naranja**, por movimientos en masa en el área de 214 hectáreas, que comprende el sector Casual, los barrios: La Esperanza, Control Norte, Nueva Alausí, Pircapamba y Bua, del cantón Alausí, provincia de Chimborazo; considerando la continuidad de las grietas; el ingreso de agua a la masa de sedimentos deslizada tanto por las lluvias como por el colapso de la infraestructura vial y sanitaria; el carácter del evento activo con afectación inminente a la población e infraestructura, según la resolución Nro. SGR- 111-2023 del 10 de abril de 2023.

Según el **Informe Situacional del Sector Hídrico** del 31/05/2023 emitido por la Agencia de Regulación y Control de Agua y la Empresa Pública del Agua refiere lo siguiente:

- **Cantón Portovelo:** Suspensión de servicio de agua potable a varios barrios hasta el 01 de junio por la ejecución del proyecto "Plan Maestro de Agua Potable para la Ciudad de Portovelo"
- **En Santo Domingo, cantón La Concordia,** se mantiene el abastecimiento de agua de forma gratuita a través de tanqueros.
- **En Manabí, Cantón Portoviejo:** Suspensión del servicio a causa de problemas eléctricos. Se ha restablecido el abasteciendo al 70% de la ciudad.
- **Cantón Jipijapa:** Suspensión del servicio. Se distribuye provisionalmente tanqueros.
- **En Bolívar, en el cantón San Miguel:** El servicio de agua potable se mantiene en horario de 7 am a 7 pm, durante la jornada nocturna se está trabajando en el plan maestro de mejoramiento del sistema de agua potable en conducción y distribución.
- **En Chimborazo, cantón Alausí** el servicio de agua potable se lo realiza en dos horarios, 05h00 a 13h00 y de 18h00 a 22h00.
- **En Carchi, en el cantón Tulcán:** Se reportan inundaciones, se informa que los sumideros no abastecen y taponamiento de pozos en la Av. Andrés Bello calles Río Bobo y San Juan sector la Rinconada.

Secretaría de Gestión de Riesgos

Dirección: CIS ECU 9-1-1, Av. Samborondón, Km 0,5
 Código postal: 092302 / Samborondón-Ecuador
 Teléfono: +593-4-259 3500
 www.gestionderiesgos.gob.ec

Adicionalmente, en la Ciudadela **Padre Carlos de la Vega** existe un colapso de una tubería de alcantarillado combinado que tiene alrededor de 30 años, se inició con un estudio técnico para dar solución.

- En la Costa, en los embalses, el porcentaje de llenado:
 - En Guayas, el embalse Chongón: **99%**.
 - En Santa Elena, los embalses El Azúcar: **87%** y San Vicente: **101%**.
 - En Manabí, los embalses La Esperanza: **83%**, Poza Honda: **83%** y Río Grande: **77%**.
 - En El Oro, el embalse Tahuín: **97%**.
 - En Manabí-Guayas, el embalse Daule-Peripa: **97%**.

En Los Ríos, la represa Baba: **105%**.

Entre los casos más relevantes ocurridos durante los últimos 15 días podemos mencionar los siguientes:

Zona 1

- **Carchi/ Montúfar/ San José / Santa Rosa**, el 23/05/2023 por lluvias del 22/05/2023 en la noche, se produce la inundación e ingreso de flujos de lodo en varias viviendas y vías del sector. Al momento se encuentra habilitada en su totalidad, las familias afectadas se encuentran habitando en sus domicilios.
 - 9 familias y 36 personas afectadas.
 - 9 viviendas afectadas.
 - 10 aves muertas.
 - 150 metros de vía afectada.

SGR realizó la entrega de asistencia humanitaria. GAD Cantonal Montúfar realizó la limpieza de los flujos de lodo en las vías y evaluación inicial de necesidades. Cuerpo de Bomberos realizó los trabajos de evacuación del agua y flujos de lodo.

Zona 5

- **Bolívar/Caluma/ Caluma/ varios sectores, Santa Teresita, Caluma Viejo, Pita, Charquiyacu, Unión de Pacana, Hoyo Bravo, Agua Santa, Pasagua, Cumbillí Chico – Naranjapata, Cumbillí Chico (Y), Cumbillí Grande, Guayabal y Guamaspungo**. El 25/05/2023, a causa de las lluvias registradas en los sectores, se produjo el desbordamiento de los ríos Caluma, Escaleras, Naranja Pata, Choripungo y los Esteros S/N y Pescado, del cual se registra varias viviendas y locales comerciales afectados por el ingreso de agua y lodo.

Con las siguientes afectaciones:

- 1 vivienda destruida (Pasagua)
 - 1 familia, 4 personas damnificadas
 - 57 viviendas afectadas por el ingreso de agua y lodo (de las cuales 15 en Pita, 5 en Charquiyacu, Unión de Pacana, Hoyo Bravo y Agua Santa, 37 en Pasagua)
 - 57 familias, 126 personas afectadas (de las cuales 15 familias de Pita; 5 familias 21 personas de Charquiyacu, Unión de Pacana, Hoyo Bravo y Agua Santa; 37 familias 105 personas de Pasagua, que se encuentran en las mismas viviendas)
 - 6.415 metros lineales de vía.
 - 21 bienes públicos afectados (9 alcantarillas, 2 postes, 1 cancha en Charquiyacu, Unión de Pacana, Hoyo Bravo y Agua Santa; 3 postes, 1 cementerio, 1 cancha, 1 iglesia en Pasagua; 3 alcantarillas en Cumbillí Chico (Y) y Cumbillí Grande.
 - 1 bien privado afectado (tuberías del agua en Pasagua)
 - 59 Ha de cultivos afectados (cacao y naranja)
 - 40 Ha de cultivos perdidos (cacao y naranja)
 - 43 animales afectados (porcinos y bovinos)
 - 12 animales muertos (porcinos y bovinos)
 - 8 productores afectados
- **Bolívar/Echeandía/Echeandía/El Malecón Alto**, por lluvias registradas en el sector la noche del 24 y madrugada del 25/05/2023, se produjo el aumento del **caudal del río Soloma** y originó el socavamiento de las bases de varias

Secretaría de Gestión de Riesgos

Dirección: CIS ECU 9-1-1, Av. Samborondón, Km 0,5

Código postal: 092302 / Samborondón-Ecuador

Teléfono: +593-4-259 3500

www.gestionderiesgos.gob.ec

viviendas que se encuentran ubicadas a la ribera del río, ocasionando el colapso parcial y total de las viviendas perdiendo todos sus enseres del hogar, bienes privados afectados y un puente afectado en la aleta de la margen derecha. Se reunió el COE Cantonal Echeandía donde se detalla las siguientes resoluciones: 1. La fundación Viscarra ayudara a pagar el arriendo por un mes de las familias que no tienen donde pernoctar. 2. El lunes 29/05/2023, se prevé una reunión de COE Cantonal para analizar la propuesta que se declare en situación de Emergencia el Municipio del cantón Echeandía. 3. En la zona de las viviendas junto al Malecón se va a colocar vallas de seguridad y será controlado por Policía Nacional para evitar que ingresen a la zona afectada. Se reporta las siguientes afectaciones:

- 3 viviendas destruidas
- 10 viviendas afectadas
- 3 familias damnificadas (se encuentran en hogares acogientes)
- 10 familias afectadas (se encuentran en hogares acogientes)
- 1 puente carrozable afectado
- 2 bienes privados afectados (asociación de artesanos y asociación de artistas)

SGR participó de la reunión del COE Cantonal y realizaron la entrega de Asistencia Humanitaria a las familias.

- **Bolívar/Las Naves/Las Naves/ varios sectores: La Playita y El Paraíso vía a Buenos Aires**, el 25/05/2023 se produjo el **desbordamiento del río Suquibi** afectando a viviendas por el ingreso de agua y lodo y dejó una persona fallecida en el sector La Playita debido al arrastre de la corriente. Además los propietarios de las viviendas afectadas realizaron trabajos de limpieza de los inmuebles. Se activo el COE Cantonal de Las Naves para la evaluación de las afectaciones y coordinar acciones de respuesta. afectaciones preliminares:

- 1 persona fallecida (Adulto Mayor)
- 3 viviendas destruidas
- 3 familias damnificadas (se encuentran en hogar acogientes por el mismo sector)
- 30 viviendas afectadas (por ingreso de agua y lodo)
- 30 familias afectadas (se encuentran en las mismas viviendas)

SGR en conjunto con MIES Bolívar y alcaldesa de Las Naves realizaron la entrega de asistencia humanitaria a las familias damnificadas y afectadas.

- **Los Ríos/Ventanas/Zapotal/rcto. San Francisco - rcto. Estero Lindo - Río Suquibí**, el 25/05/2023, se reportó **desbordamiento del Río Suquibi**, mismo que deja varias viviendas afectadas. Personal técnico reportó que luego de realizar verificación de novedades en el lugar, indica que la persona fallecida es perteneciente a la Provincia de Bolívar, por lo que se actualiza la base de datos, actualmente las familias se mantienen en sus hogares, el río retornó a su caudal normal.

- 225 viviendas afectadas
- 225 familias afectadas
- 767 personas afectados
- 1 vivienda destruida
- 1 familia damnificada
- 3 personas damnificadas (casa acogientes)

GR en compañía de UGR Ventanas y Teniente Político de Zapotal se realizó la entrega de ayuda humanitaria el 26/05/2023. PPNN asistió al sitio para brindar seguridad y para realizar el levantamiento del cuerpo del fallecido con Medicina Legal.

- **Los Ríos/Babahoyo/La Unión/La Puntilla cdla. 5 de junio - La Cuarenta - 25 de diciembre - río Clementina**, por lluvias suscitadas en la madrugada del 25/05/2023, se reportó **desbordamiento del río Clementina**, mismo que afectó a varias viviendas del lugar. Actualmente las familias afectadas se mantienen en sus viviendas y el caudal del río Clementina se encuentra con tendencia a aumentar de nivel.

- 82 viviendas afectadas.
- 82 familias afectadas/254 personas afectadas.

UGR realizó levantamiento de EVIN.

Secretaría de Gestión de Riesgos

Dirección: CIS ECU 9-1-1, Av. Samborondón, Km 0,5

Código postal: 092302 / Samborondón-Ecuador

Teléfono: +593-4-259 3500

www.gestionderiesgos.gob.ec

- **Los Ríos/Quinsaloma/Quinsaloma/Barrio Las Palmitas, 12 de octubre, Isla de Barbones - rcto. Estero de Damas, río Umbe, río Calabí, rcto. san Vicente, rcto. San Gabriel**, por lluvias del 25/05/2023, se reportó desbordamiento de los ríos Umbe con río Calabí, mismo que afectó a varias viviendas del cantón, en el lugar 1 persona adulta fue arrastrada por la corriente, misma que fue rescatada por personal bomberil de Quinsaloma, medicina legal movilizó el cuerpo de la fallecida hacia la morgue. Actualmente el caudal se encuentra en su nivel normal, las familias afectadas se mantienen en sus viviendas, se reporta las siguientes afectaciones

- 53 viviendas afectadas
- 53 familias afectadas
- 196 personas afectadas
- 2 viviendas destruidas
- *2 familias damnificadas
- 10 personas damnificadas (casa acogientes)
- 2 bienes públicos destruidos (alcantarillados)
- 1 puente afectado
- 200 metros lineales afectados.
- 1 persona fallecida (mujer adulta)

SGR realizó entrega de ayuda humanitaria en compañía de UGR Quinsaloma el 26/05/2023. Se coordina con MAG la inspección técnica para levantamiento de MAAPEA.

- **Los Ríos/Montalvo/La Esmeralda/La Nena Grande – río a varias viviendas** del lugar y provocando un socavamiento al costado de una vía de tercer orden en varios tramos, "Rcto. La Isla del Tesoro - rcto. El Mirador", GAD cantonal colocó cintas en la vía afectada, la vía se mantiene parcialmente habilitada, las familias afectadas se mantienen en sus viviendas.

- 25 viviendas afectadas
- 25 familias afectadas, 75 personas afectadas
- 3800 metros lineales afectados.

UGR Montalvo realizó verificación de novedades en compañía de Cuerpo de Bomberos. Se coordinó con MAG levantamiento de MAAPEA.

- **Los Ríos/Montalvo/Montalvo/ cruce de La Esmeralda hacia la Maravilla - rcto. La Maravilla - rcto. Lola Grande - rcto. Lola Chica - sector. Ciudad Perdida - río Santa Rosa - río Cristal**, por lluvias de la madrugada del 25/05/2023, se reportó **desbordamiento del río Santa Rosa con el río Cristal**, provocando afectaciones en viviendas y en la vía de tercer orden que va La Esmeralda - la Maravilla. Las familias afectadas se mantienen en sus viviendas.

- 959 viviendas afectadas
- 959 familias afectadas/ 3790 personas
- 460 metros lineales afectados

UGR Montalvo en compañía de Cuerpo de Bomberos asistieron al sitio para levantamiento EVIN. Se coordinó con MAG para el levantamiento de MAAPEA.

- **Guayas / Balao / Balao, Cabecera Cantonal / Varios Sectores (Miraflores, Bolívar y 9 de Octubre, y Brisas del Mar)**, por lluvias y las condiciones de pleamar registradas el 23/05/2023, se reportó el desbordamiento del río Balao. UGR Cantonal realizó trabajos de encauzamiento en el río. EL 23/05/2023 se realizó reunión del COE Cantonal, el cual se mantiene activo y recomienda la declaratoria de emergencia. Las familias afectadas se encuentran en sus mismos inmuebles, El nivel del río Balao se encuentra con tendencia a disminuir su caudal.

- 25 viviendas afectadas (ingreso de agua)
- 25 familias, 100 personas afectadas
- Calles y avenidas con acumulación de agua

GAD Municipal en conjunto con El Cuerpo de Bomberos de Balao, sigue realizando trabajos de limpieza. GAD Cantonal realizará el respectivo seguimiento de la novedad.

Secretaría de Gestión de Riesgos

Dirección: CIS ECU 9-1-1, Av. Samborondón, Km 0,5

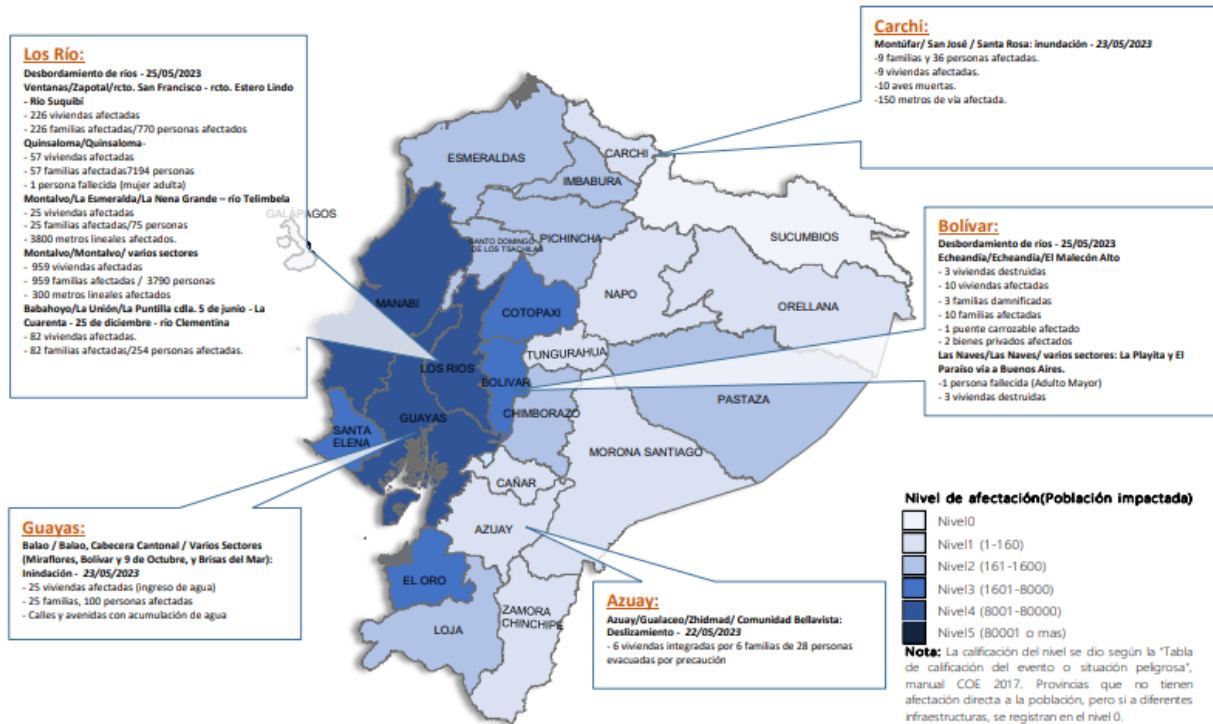
Código postal: 092302 / Samborondón-Ecuador

Teléfono: +593-4-259 3500

www.gestionderiesgos.gob.ec

Mapa de afectación por Época Lluviosa – eventos de mayor impacto en los últimos 15 días

Mapa de impacto - Detalle de eventos de mayor impacto en los últimos 15 días



SitRep generado por la Dirección de Monitoreo de Eventos Adversos de la Secretaría de Gestión de Riesgos.

SitRep elaborado por:

Nombre: Cristian Mazorra - Analista de Monitoreo
 Correo electrónico: cristian.mazorra@gestionderiesgos.gob.ec
 Teléfono: 042593500 ext. 1630

SitRep aprobado por:

Nombre: Diego Ripalda - Director de Monitoreo de Eventos Adversos
 Correo electrónico: director.monitoreo@gestionderiesgos.gob.ec
 Teléfono: 042593500 ext. 1960

Para ser agregado o removido de esta lista de SitRep, por favor envíe un correo electrónico a sala.nacional@gestionderiesgos.gob.ec
 Para más información, visite nuestro sitio Web: <https://www.gestionderiesgos.gob.ec/informes-de-situacion-actual-por-eventos-adversos-ecuador/>

Secretaría de Gestión de Riesgos

Dirección: CIS ECU 9-1-1, Av. Samborondón, Km 0,5
 Código postal: 092302 / Samborondón-Ecuador
 Teléfono: +593-4-259 3500
www.gestionderiesgos.gob.ec