

SitRep No. 27 – Época Lluviosa

INFORME DE SITUACIÓN PROVINCIAL – LOS RÍOS

Este Informe cubre el período de 01.01.2023 al 10.05.2023

El próximo SITREP será emitido en caso de generarse nueva actividad relevante

1. Puntos importantes.



- Desde el 1 de enero de 2023 hasta la fecha, en 12 cantones en la provincia de Los Ríos, se han registrado 131 eventos peligrosos por lluvias.
- Los cantones con mayor afectación son: Vinces, Baba, Babahoyo, Montalvo, Valencia, Quevedo y Ventanas.
- A partir el 18 de febrero las lluvias se han intensificado a nivel nacional. La intensidad de las lluvias ha causado desbordamientos de ríos en cantones como Babahoyo, Montalvo y Quinsaloma generando mayor impacto a la población.
- Las entidades de coordinación han activado el COE Provincial y COE Cantonal en Babahoyo y Montalvo, en donde las instituciones de respuesta realizan entrega de Asistencia Humanitaria en los sectores afectados.
- Se mantiene activo un alojamiento temporal en el cantón Montalvo.

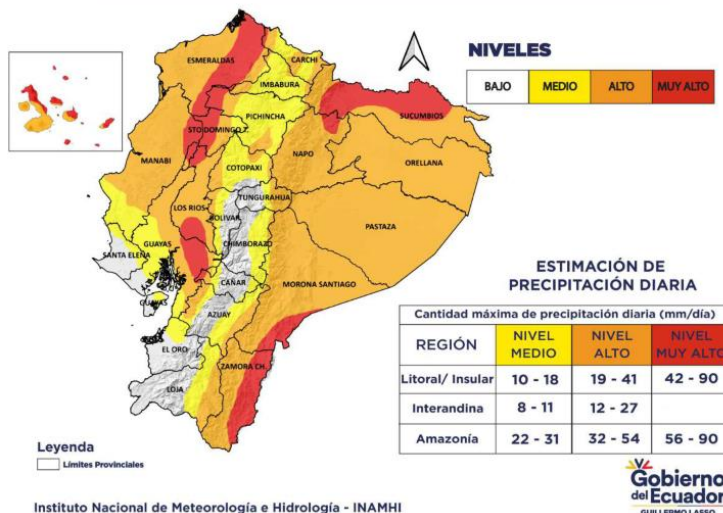
2. Situación Hidrometeorológica actual.

En referencia al **boletín de advertencia** emitido el lunes, 8 de mayo se prevé incremento en la frecuencia e intensidad de las precipitaciones entre la madrugada del 9 y 11 de mayo, en especial en la región Litoral.

Advertencia Meteorológica N° 23

ALERTA POR LLUVIAS y TORMENTAS

DESDE 22:00 del 08 de mayo	HASTA 07:00 del 11 de mayo
---------------------------------------------	---------------------------------------------



ESTADO DE LOS CUERPOS DE AGUA

En el seguimiento realizado por la Unidades de Monitoreo de la SGR Los Ríos, al momento no se cuenta con ríos desbordados y ríos con tendencia a subir de nivel.

Secretaría de Gestión de Riesgos

Dirección: CIS ECU 9-1-1, Av. Samborondón, Km 0,5
 Código postal: 092302 / Samborondón-Ecuador
 Teléfono: +593-4-259 3500
 www.gestionderiesgos.gob.ec






3. Eventos Peligrosos y Afectaciones - Resumen.

Desde el 01 de enero del 2023 a la fecha, por la época lluviosa se han registrado los siguientes eventos:

Cantón	Deslizamiento	Inundación	Socavamiento	Vendaval	Colapso Estructural	Suma Total
Babahoyo		18	4	12	8	42
Baba		9	1	7		17
Quevedo	1	9		4	1	15
Montalvo	1	6	4	1		12
Valencia	1	3	3	1		8
Vinces		6		1	1	8
Urdaneta		6	1			7
Ventanas		3	3	1		7
Buena Fe	2	3				5
Palenque		2		1		3
Puebloviejo		2		1		3
Quinsaloma		3				3
Mocache		1				1
Suma total	5	71	16	29	10	131

4. Eventos Peligrosos y Afectaciones - Resumen.

Por eventos detallados en la tabla anterior, se han registrado las siguientes afectaciones:

Afectación a Personas:					
	Fallecidos:	1		Heridos:	-
	Personas afectadas:	23.228		Personas damnificadas:	83
Afectación a Viviendas:					
	Viviendas afectadas:	5.885		Viviendas destruidas:	20
Afectación a servicios básicos esenciales e infraestructura:					
Vías afectadas (km lineales)		Superficie agrícola impactada (hectáreas)			
Primer Orden:	6,38		Afectación parcial:	2.120	
Segundo Orden:	1,77		Afectación total o pérdida:	840	

Secretaría de Gestión de Riesgos

Dirección: CIS ECU 9-1-1, Av. Samborondón, Km 0,5
 Código postal: 092302 / Samborondón-Ecuador
 Teléfono: +593-4-259 3500
 www.gestionderiesgos.gob.ec



Tercer Orden: 2,43

Total Vías afectadas (metros lineales): 10,58

Total de superficie agrícola impactada: 2.960

Infraestructura educativa				Infraestructura de salud			
	Unidades Educativas con daño funcional:	123			Centros de Salud afectados:	4	
	Unidades Educativas con daño estructural:	10			Centros de Salud destruidos:	0	
	Total de unidades impactadas:	133			Total de centros de salud impactados:	4	
Bienes Públicos							
	Bienes públicos afectados:	4			Puentes afectados:	9	
	Bienes públicos destruidos:	1			Puentes destruidos:	2	

Fuente: Unidades de Monitoreo - SNDGR. 10/05/2023 10:30

5. Detalle de afectaciones por cantones (desde el 1 de enero del año 2023 a la fecha).

Etiquetas de fila	No. de Evento	Personas Fallecidas	Personas Impactadas	Familias Afectadas	Personas Damnificadas	Familias Damnificadas	Viviendas Afectadas	Viviendas Destruidas	Centros De Salud Afectados	Puentes Afectados	Puentes Destruidos	Bienes Públicos Afectados	Bienes Públicos Destruidos	Bienes Privados Destruidos	Km De Vías Afectadas	Ha. Cultivo Afectados	Ha. Cultivo Perdidos
Vinces	8	0	8326	2145	0	0	2118	0	4	0	0	0	0	0	0,05	0	0
Baba	17	0	5300	1524	14	4	1524	4	0	1	0	1	0	2	7,90	853	0
Babahoyo	42	1	3657	1090	41	9	895	10	0	1	0	1	0	0	0,00	0	0
Montalvo	12	0	2553	761	12	3	432	1	0	2	1	1	0	0	1,84	1267	830
Valencia	8	0	930	513	0	0	301	0	0	3	0	0	0	0	0,00	0	0
Quevedo	15	0	730	187	8	3	187	3	0	0	0	0	0	0	0,00	0	0
Ventanas	7	0	487	133	6	1	133	1	0	2	0	0	0	1	0,01	0	0
Quinsaloma	3	0	350	92	0	0	92	0	0	0	0	0	1	0	0,07	0	0
Mocache	1	0	340	82	0	0	79	0	0	0	0	0	0	1	0,15	0	0
Palenque	3	0	203	51	0	0	51	0	0	0	0	1	0	0	0,26	0	0
Urdaneta	7	0	181	46	2	1	46	1	0	0	1	0	0	0	0,10	0	10
Puebloviejo	3	0	137	34	0	0	21	0	0	0	0	0	0	0	0,11	0	0
Buena Fe	5	0	34	7	0	0	6	0	0	0	0	0	0	0	0,10	0	0
Total general	131	1	23228	6665	83	21	5885	20	4	9	2	4	1	4	10,6	2120	840

*Personas impactadas incluye personas afectadas y damnificadas

Secretaría de Gestión de Riesgos

Dirección: CIS ECU 9-1-1, Av. Samborondón, Km 0,5
 Código postal: 092302 / Samborondón-Ecuador
 Teléfono: +593-4-259 3500
 www.gestionderiesgos.gob.ec

El 28/02/2023 debido a fuertes vientos suscitados en la parroquia Febres Cordero del cantón Babahoyo, se reportó una vivienda destruida, en donde una persona fue encontrada sin vida.

6. Alojamientos temporales activos.

La Provincia de Los Ríos se activó un alojamiento temporal en el Cantón Montalvo en **la Escuela Seis de Octubre al momento se encuentran alojadas 8 familias y 25 personas.**

7. Asistencia humanitaria.

En cuanto a asistencia humanitaria entregada por parte de la Secretaría de Gestión de Riesgos se registra:

Cantón	Kit Complementario De Alimentos(15 días -	Kit De Primera Respuesta (Kprh) para	Kit De Aseo Personal	Kit De Dormir	Kit De Vajilla	Kit de Limpieza (Alberque)	Saquillos control de inundaciones
Baba	80	4	3	4	3	0	0
Babahoyo	233	37	12	20	14	0	0
Montalvo	0	150	26	20	13	1	0
Palenque	0	0	1	2	1	0	0
Puebloviejo	0	35	2	3	2	2	0
Valencia	20	1	1	0	1	0	0
Ventanas	0	2	2	3	2	0	0
Vinces	100	0	0	0	0	0	1000
Suma Total	433	229	47	52	36	3	1000

En cumplimiento al Decreto Ejecutivo N° 316 de fecha 6 de enero de 2022, donde se crea el “Bono de contingencia para personas afectadas por eventos de origen natural o antrópico”, La Secretaria de Gestión de Riesgos a solicitado al MIES se active el Bono de contingencia para personas damnificadas por la época lluviosa conforme al levantamiento EVIN, como se detalla a continuación:

Cantón	Inundación	No. De Bonos Solicitados
Baba	1046	1046
Babahoyo	558	558
Montalvo	363	363
Quevedo	176	176
Quinsaloma	92	92
Valencia	300	300
Vinces	366	366
Total	2901	2901

A continuación, se reporta asistencia humanitaria entregada por el SNDGR:

Secretaría de Gestión de Riesgos

Dirección: CIS ECU 9-1-1, Av. Samborondón, Km 0,5
 Código postal: 092302 / Samborondón-Ecuador
 Teléfono: +593-4-259 3500
 www.gestionderiesgos.gob.ec

Cantón	Kit Complementario De Alimentos (15 días -4	Kit De Primera Respuesta (Kprh) para 3 días	Raciones Alimenticias 24 horas	Kit de aseo personal	Kit de vestir	Kit De Dormir	Kit De Vajilla	Agua en recipientes no retornable (gal)	Saquillos control de inundaciones	Láminas de Zinc	Otros
Baba	97	0	0	1	0	2	1	0	0	0	0
Babahoyo	141	162	0	5	15	9	3	23	0	36	213
Mocache	0	100	0	0	0	0	0	0	0	0	0
Montalvo	0	35	94	0	0	0	0	808	0	0	1
Puebloviejo	0	0	2	0	3	0	0	0	0	0	0
Quevedo	0	46	0	0	0	0	0	0	0	0	0
Quinsaloma	0	0	0	0	0	0	0	60	0	0	0
Urdaneta	0	0	0	0	0	0	0	50	0	0	0
Ventanas	0	93	0	0	0	0	0	0	0	0	0
Vinces	115	1868	0	0	0	0	0	0	10200	0	0
Suma Total	353	2304	96	6	18	11	4	941	10200	36	214

8. COE activados, casos representativos y acciones de respuesta

Por lluvias desde el 01/01/2023 hasta la presente fecha se han activado los siguientes COE:

COE Provincial (1)

Provincia	Fecha de activación
Los Ríos	11/03/2023

COE Cantonales (2)

Cantón	Fecha de activación
Babahoyo	24/02/2023
Montalvo	16/02/2023
Vinces	18/04/2023

Entre los casos más relevantes ocurridos durante la época de lluvias podemos mencionar los siguientes:

- Quinsaloma/Quinsaloma/12 de Octubre, Las Palmitas, río Umbe** Por lluvias suscitadas en la noche del 25/04/2023, se reportó desbordamiento del río Umbe, afectando a varias viviendas. Se reporta las siguientes afectaciones:
 - 21 viviendas afectadas
 - 21 familias afectadas/75 personas
 UGR Quinsaloma realizó levantamiento EVIN y SGR realizó verificación de novedades y gestionó el bono del decreto 316 el 02/05/2023.
- Vinces/Antonio Sotomayor/ rcto. Bagatela, rcto. Morocho, rcto. Soberana, rcto. La Carolina, rcto. Las Pampas, rcto. Junquillo Sur, Rcto. El Jobo Corcovado, Playas de Vinces, la Vega, Escuela de Educación Básica José María Barona, La Puntilla, La Carolina, La Vega, El Mango, San Francisco, Estrella Roja, San Jose, San Luis, Soberana 2, Casa Azul, Posa Seca, La Americana 1, La Americana 2, El Cairo, Bahía Carrillo, Palizada, 15 de Agosto, Morocho, Cabuyal, Los Robalinos, María Felicitá, 18 de Octubre, San Gregorio, Los Explotados, Puerto Clariza, Los Tamarindos, El Poste, La Colon/La Marlene, Membrillos, Higuero, Historia del Carmen, El Jobo Corcovado, El Jobo 1, río Junquillo, río Mastrantal.** Por lluvias suscitadas en los cantones vecinos el 16/04/2023, se reportó el desbordamiento de los ríos Junquillo, río Mastrantal en la madrugada del 18/04/2023, afectando a viviendas, cultivos con parte de la vía de 3er orden, actualmente los caudales están con tendencia a disminuir de nivel y la vía se mantiene **habilitada** sin presencia de agua. Se reporta las siguientes afectaciones:
 - 1621 viviendas afectadas

Secretaría de Gestión de Riesgos

Dirección: CIS ECU 9-1-1, Av. Samborondón, Km 0,5
 Código postal: 092302 / Samborondón-Ecuador
 Teléfono: +593-4-259 3500
 www.gestionderiesgos.gob.ec

- 1621 familias afectadas/6484 personas
- 1 establecimiento educativo afectado funcionalmente (Escuela de Educación Básica José María Barona)
- 106 metros lineales afectados

UGR Vinces realizó entrega de ayuda humanitaria el 12/04/2023 y se realizó evaluación de afectaciones.

- **Ventanas/Ventanas/ Los Rubios, Girasoles, 5 de Agosto, Los Choferes, Estero Lagarto.** Por lluvias suscitadas el 17/04/2023, se reportó el desbordamiento del estero lagarto, afectando a viviendas del lugar. Se reporta las siguientes afectaciones:

- 111 viviendas afectadas
- 111 familias afectadas/407 personas

UGR Ventanas realizó levantamiento EVIN y gestionó ayuda humanitaria con SGR.

- **Mocache/Mocache/San Ignacio, Las Campanas, La Yuca, Santa Bárbara, La Propicia, Estero de Damas, 23 de Agosto, río Mocache.** Por lluvias suscitadas el 17/04/2023, se reportó el desbordamiento del río Mocache, afectando a viviendas del lugar con un poste de luz y parte de la vía de tercer orden, actualmente el río se encuentra en su caudal normal y la vía se mantiene **habilitada** sin presencia de agua. Se reporta las siguientes afectaciones:

- 106 viviendas afectadas
- 106 familias afectadas/424 personas
- 4 metros lineales afectados
- 1 bien público afectado (poste de luz)

UGR Mocache realizó levantamiento EVIN y gestionó ayuda humanitaria con SGR.

- **Babahoyo/Febrés Cordero/Pedro Emilio Alvarado, La Florida, rcto. Matecito 2, Rcto. La Revesa, Rcto. La Palma, río Chilintomo, canal arrocero.** Por lluvias del 10/04/2023, se desbordó el canal en una arrocera, mientras que en horas de la noche se reportó el desbordamiento del río Chilintomo, ingresando a varias viviendas del lugar con afectación a la vía de segundo orden que conecta "Mata de Cacao - Febrés cordero". Actualmente el río se encuentra en su caudal normal sin presencia de agua en las viviendas. Se reporta las siguientes afectaciones:

- 84 viviendas afectadas
- 84 familias afectadas/266 personas
- 900 metros lineales afectados.

Gobernación realizó entrega de ayuda humanitaria en compañía de SGR.

- **Baba/Isla de Bejucal/rcto. La Chontilla, San José, El Anzuelo.** Por lluvias del 05/04/2023, se reportó acumulación de aguas las mismas fueron evacuadas. Se reporta las siguientes afectaciones:

- 59 viviendas afectadas
- 59 familias afectadas/187 personas

UGR Baba realizó levantamiento de EVIN y gestionó ayuda humanitaria con SGR.

- **Baba/Baba/Rcto. El Jobo - Sector Tinoco, El Kiosko, Jacqueline, Higuera, Curiquinge, La Unión, rcto. San León, estero El Bolichon, estero Juan Tomas, río Correntoso, río Los Esteros.** Por lluvias del 04/04/2023, se reportó desbordamiento de 2 esteros "El Bolichon y Juan Tomas" con 2 ríos "Correntoso y Los Esteros", afectando a varias viviendas del lugar. Actualmente los esteros con ríos mencionados continúan desbordados y las familias afectadas se mantienen en sus viviendas. se reporta las siguientes afectaciones:

- 649 viviendas afectadas
- 649 familias afectadas/2224 personas

SGR realizó entrega de ayuda humanitaria el 24/04/2023 y gestión del bono del Decreto 316.

SitRep generado por la Dirección de Monitoreo de Eventos Adversos de la Secretaría de Gestión de Riesgos.

SitRep elaborado por:

Nombre: David Santacruz Castro. – Operador Provincial de Los Ríos
Correo electrónico: david.santacruz@gestionderiesgos.gob.ec
Teléfono: 0982424283

SitRep aprobado por:

Nombre: Jose Sarango Guayllas
Correo electrónico: jose.sarango@gestionderiesgos.gob.ec
Teléfono: 0991779141

Secretaría de Gestión de Riesgos

Dirección: CIS ECU 9-1-1, Av. Samborondón, Km 0,5
Código postal: 092302 / Samborondón-Ecuador
Teléfono: +593-4-259 3500
www.gestionderiesgos.gob.ec