

SitRep No. 06 – Época Lluviosa

INFORME DE SITUACIÓN PROVINCIAL CARCHI

Este Informe cubre el período del 01012023 al 10052023

El próximo SITREP será emitido alrededor de las próximas 24 horas.

1. Puntos importantes:



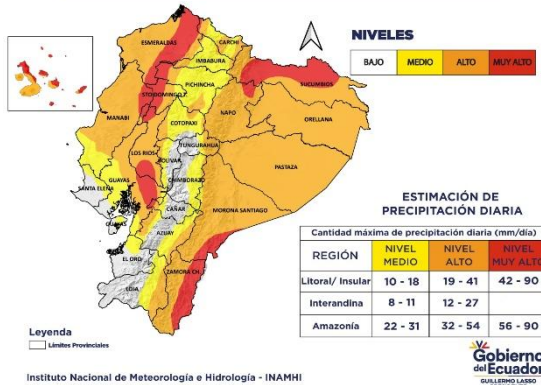
- Desde el 1 de enero de 2023 hasta la fecha, en **6 cantones**, se han registrado **28 eventos peligrosos** por lluvias. El cantón con mayor afectación es Tulcán.
- Al momento se ha reunido el COE P del Carchi y los COE cantonales de Mira y San Pedro Huaca para coordinar acciones para atender los eventos peligrosos; y las instituciones han realizado la entrega de Asistencia Humanitaria en los sectores afectados.

2. Situación Hidrometeorológica:

Advertencia Meteorológica N° 23

ALERTA POR LLUVIAS y TORMENTAS

DESDE	HASTA
22:00 del 08 de mayo	07:00 del 11 de mayo



Mediante Advertencia Nro. 23, NIVEL AMENAZA METEOROLÓGICA: MEDIO-ALTO-MUY ALTO FENÓMENOS: LLUVIAS Y TORMENTAS, emitida por el INAMHI y que está vigente a partir de las 22h00 del 08 de mayo hasta las 07h00 del 11 de mayo, Se prevé incremento en la frecuencia e intensidad de las precipitaciones entre la madrugada del 9 y 11 de mayo, en especial en la región Litoral, Insular y Amazónica:

Región Interandina: Se prevén lluvias entre ligeras y moderadas con tormentas ocasionales.

3. Eventos Peligrosos y Afectaciones – Resumen:

Desde el 01 de enero del 2023 a la fecha, por la época lluviosa se han registrado los siguientes eventos:

Cantones	Aluvión	Colapso Estructural	Deslizamiento	Inundación	Socavamiento	Total
Tulcán	0	0	9	4	0	13
Espejo	1	0	2	1	0	4
San Pedro De Huaca	1	1	0	1	1	4
Montúfar	0	0	2	1	0	3
Mira	0	0	2	0	1	3
Bolívar	0	0	1	0	0	1
Total:	2	1	16	7	2	28

Secretaría de Gestión de Riesgos












Dirección: SIS ECU 911 Ibarra, Av. Camilo Ponce y Av. Ricardo Sánchez Parque Ciudad Blanca

Código postal: 100101/Ibarra – Ecuador

Teléfono: +593-6-3700436

www.gestionderiesgos.gob.ec

Por los eventos detallados en la tabla anterior, se han registrado las siguientes afectaciones:

Afectación a Personas:					
	Fallecidos:	3		Heridos:	1
	Personas afectadas:	43		Personas damnificadas:	3
Afectación a Viviendas:					
	Viviendas afectadas:	13		Viviendas destruidas:	1
Afectación a servicios básicos esenciales e infraestructura:					
Vías afectadas (kilómetros)		Infraestructura educativa			
	Primer Orden:	0,80		Unidades Educativas afectadas:	5
	Segundo Orden:	0,095			
	Tercer Orden:	0,185			
	Total Vías afectadas (Km. lineales):	1,080			
Bienes Públicos					
	Bienes públicos afectados:	4		Bienes públicos destruidos:	4
Afectaciones Agropecuarias					
	Animales muertos:	1			

Fuente: Unidad de Monitoreo – SNDGR. 10/05/2023 13:00

4. Detalle de afectaciones por cantón (del 1 de enero del 2023 a la fecha):

En la siguiente tabla se detalla las afectaciones por cantones:

Cantones	Personas fallecidas	Personas heridas	Familias afectadas	Personas afectadas	Personas Indirectament e afectadas	Familias damnificadas	Personas damnificadas	Viviendas afectadas	Viviendas destruidas	Unidades Educativas afectada	Bienes públicos afectados	Bienes públicos destruidos	Metros de vías afectadas	Animales muertos
Tulcán	0	1	4	22	0	0	0	6	0	3	1	0	260	0
San Pedro De Huaca	0	0	2	8	3500	0	0	2	0	2	0	3	60	0
Montúfar	2	0	2	2	0	0	0	1	0	0	1	0	95	1
Espejo	1	0	4	11	0	1	3	4	1	0	1	0	95	0
Mira	0	0	0	0	480	0	0	0	0	0	1	1	540	0
Bolívar	0	0	0	0	0	0	0	0	0	0	0	0	30	0
Total:	3	1	12	43	3980	1	3	13	1	5	4	4	1080	1

Fuente: Unidad de Monitoreo – SNDGR. 10/05/2023 13:00

5. Asistencia Humanitaria:

En cuanto a la asistencia humanitaria entregada por parte de la Secretaría de Gestión de Riesgos se registra:

Provincia	Kit Complementario De Alimentos	Kit De vajilla	Kit De Aseo Personal	Almohadas	Cobijas/ Frazadas	Colchones	TANQUE DE 2500 l
Montúfar	1	0	0	2	1	1	
Espejo	5	1	1	18	9	2	0
San Pedro De Huaca	2	0	0	6	3	3	
Mira	0	0	0	0	0	0	1
Suma Total	8	1	1	26	13	6	1

Fuente: Unidad de Monitoreo – SGR. 10/05/2023 13:00

Secretaría de Gestión de Riesgos

Dirección: SIS ECU 911 Ibarra, Av. Camilo Ponce y Av. Ricardo Sánchez Parque Ciudad Blanca
Código postal: 100101/Ibarra – Ecuador
Teléfono: +593-6-3700436
www.gestionderiesgos.gob.ec

A continuación, se reporta asistencia humanitaria entregada por el SNDGR:

CANTONES	Agua distribuida en tanqueros (gal)*	Kit complementario de alimentos	Kit de vestir	Techo de eternit
Mira	54400	0	0	0
Huaca	2640	0	0	20
Montúfar	0	1	0	0
Suma Total	57040	1	1	20

*Otros: Bomberos distribuyó agua en tanqueros.

Fuente: Unidad de Monitoreo – SNDGR. 10/05/2023 13:00

6. COE activados y Declaratorias de emergencias vigentes:

Por lluvias desde el 01/01/2023 hasta la presente fecha se han reunido los siguientes COE:

- COE Cantonal Mira – reunión el 24/01/2023 – por Deslizamiento ocurrido en la parroquia Santa Ana.
- COE Cantonal San Pedro de Huaca – reunión el 24/03/2023- por Socavamiento y Aluvi3n ocurridos en el cant3n.
- COE Provincial del Carchi- reuni3n el 26/04/2023 – por eventos peligrosos registrados por lluvias a fin de establecer acciones de prevenci3n y respuesta.

Por lluvias desde el 01/01/2023 hasta la presente fecha se ha declarado en emergencia los siguientes Cantones:

- Declaratoria de Emergencia – Resoluci3n 002-GMCM-A-2023– por Deslizamiento ocurrido en la parroquia Santa Ana, cant3n Mira.
- Declaratoria de Emergencia – Resoluci3n N°17-GADMSPH-2023- por Eventos Peligrosos a causa del temporal invernal en el cant3n San Pedro de Huaca.

7. Casos representativos y Acciones de Respuesta:

- **Espejo / El 1ngel / Barrio Bellavista;** el 23/04/2023, se produjo un deslizamiento de tierra afectando a varias viviendas y da3o de la infraestructura del alcantarillado. Las afectaciones son:

- 4 familias y 11 personas afectadas.
- 4 viviendas afectadas.
- 1 bien p3blico afectado.
- 20 metros afectados de la v3a de segundo orden.

GAD Cantonal Espejo realiz3 la limpieza en la red de alcantarillado y la red vial; adicional, la evaluaci3n inicial de necesidades. SGR entreg3 asistencia humanitaria a las familias afectadas.

- **Montúfar / San Jos3 / El Capul3; camino de 2do orden v3a Chiltar3n;** el 22/04/2023, se produjo una inundaci3n debido al taponamiento de sumideros y alcantarillas, afectando el ingreso de agua a varias viviendas y v3as afectadas. Las afectaciones son:

- 2 familias y 2 personas afectadas.
- 1 vivienda afectada.
- 50 metros lineales afectados.
- 1 ganado vacuno muerto.

Cuerpo de Bomberos realiz3 la evacuaci3n del agua de las viviendas afectadas. GAD Cantonal Montúfar realiz3 la limpieza de la red vial y la Direcci3n de Agua la limpieza en el sistema de alcantarillado; adicional, realiz3 la Evaluaci3n Inicial de Necesidades. SGR y MIES entregaron asistencia humanitaria al afectado.

Secretar3a de Gesti3n de Riesgos

Direcci3n: SIS ECU 911 Ibarra, Av. Camilo Ponce y Av. Ricardo S3nchez Parque Ciudad Blanca
C3digo postal: 100101/Ibarra – Ecuador
Tel3fono: +593-6-3700436
www.gestionderiesgos.gob.ec



- **Tulcán / Tulcán / Av. Argentina y Cotopaxi;** el 22/04/2023, se produjo una inundación debido al taponamiento de sumideros y alcantarillas, afectando el ingreso de agua a varias viviendas. Las afectaciones son:
 - 2 familias y 4 personas afectadas.
 - 2 viviendas afectadas.

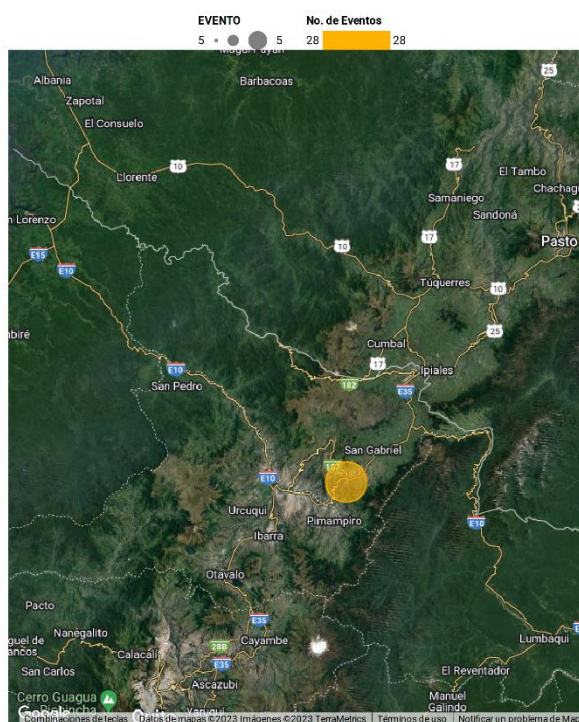
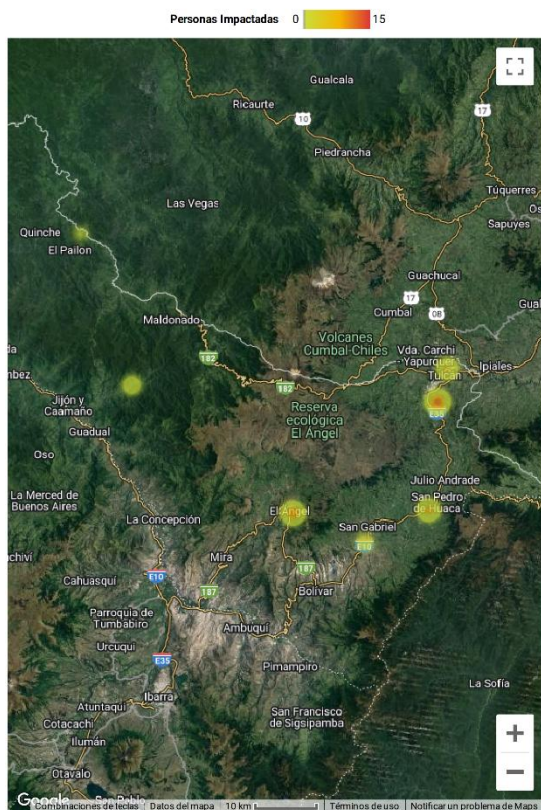
Cuerpo de Bomberos realizó la evacuación del agua de las viviendas afectadas.

- **Mira / Jijón y Caamaño / El Carmen; vía San Juan de Lachas - El Chical [E-182];** el 08/04/2023, se produjo el desbordamiento de la quebrada el Carmen, que acarreo gran cantidad de material pétreo que afectó la mesa de la vía y socavó una alcantarilla tipo puente; dejando cortada la vía de primer orden, la misma que esta inhabilitada al tránsito. Las afectaciones son:

- Una alcantarilla tipo puente.
- 500 metros lineales de vía afectada.

GAD Municipal Mira, realizó los trabajos de desalojo de material depositados sobre la calzada de la vía. El MTOP realizó los trabajos de encauzamiento de la quebrada, colocación de la alcantarilla de armico y habilitación de la vía.

8. Mapas de afectación por Época lluviosa:



SitRep generado por la Unidad de Monitoreo de Eventos Adversos de la Secretaría de Gestión de Riesgos.

SitRep elaborado por:

Nombre: Erika Cartagena – Analista de la Unidad de Monitoreo

Correo electrónico: erika.cartagena@gestionderiesgos.gob.ec

Teléfono: 063700436

SitRep aprobado por:

Nombre: Willian Luna - Responsable de la Unidad de Monitoreo

Correo electrónico: willian.luna@gestionderiesgos.gob.ec

Teléfono: 063700436

Para ser agregado o removido de esta lista de SitRep, por favor envíe un correo electrónico a sala.imbabura@gestionderiesgos.gob.ec

Para más información, visite nuestro sitio Web: <https://www.gestionderiesgos.gob.ec/informes-de-situacion-actual-por-eventos-adversos-ecuador/>

Secretaría de Gestión de Riesgos

Dirección: SIS ECU 911 Ibarra, Av. Camilo Ponce y Av. Ricardo Sánchez Parque Ciudad Blanca

Código postal: 100101/Ibarra – Ecuador

Teléfono: +593-6-3700436

www.gestionderiesgos.gob.ec

