

SitRep No. 05 – Época Lluviosa

INFORME DE SITUACIÓN PROVINCIAL

Este Informe cubre el período de 01-01-2023 al 10-05-2023.

El próximo SITREP será emitido en caso de suscitarse un nuevo evento.

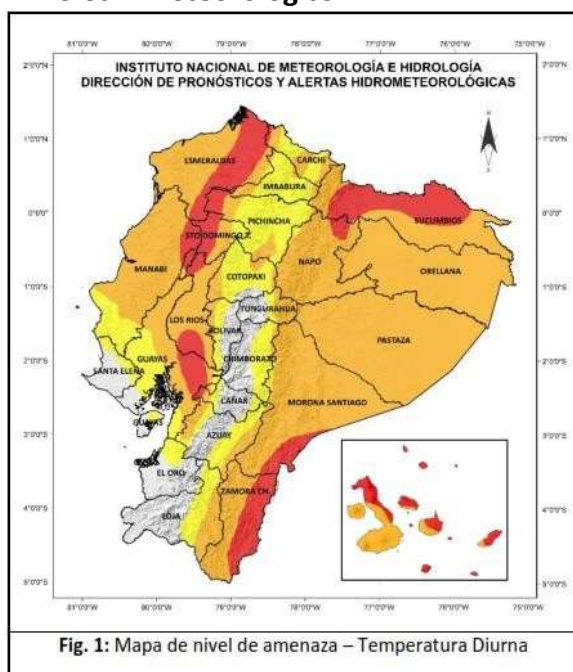
1. Puntos importantes



- En la provincia de Esmeraldas se han registrado fuertes precipitaciones acompañadas de fuertes vientos y tormentas eléctricas, adicional 11 ríos se han desbordado desde el 01 de enero del 2023 hasta la fecha.
- Debido a las fuertes precipitaciones, se han suscitado un total de 105 eventos, de los cuales 27 deslizamientos, 6 inundaciones, 2 socavamientos, 1 aluvión, 1 colapso estructural y 1 hundimiento afectaron a las vías de primer, segundo y tercer orden.

2. Descripción de la situación técnico-científica (INAMHI)

Boletín Meteorológico



LLUVIAS Y TORMENTAS ELÉCTRICAS - Boletín Meteorológico Nro 23

Vigencia: desde 22H00 del 08 hasta las 11H00 del 11 de mayo de 2023

Región Litoral: Se pronostican lluvias de alta intensidad en la zona interior de la región, entre 9 y 11 de mayo.

Este escenario responde, entre otros factores al incremento de humedad atmosférica, altas temperaturas superficiales de mar, sumado al calentamiento diurno y convergencia de vientos.

3. Afectaciones

| Cantones | Aluvión | Colapso estructural | Deslizamiento | Hundimiento | Inundación | Socavamiento | Tormenta Eléctrica | Total |
|--------------|----------|---------------------|---------------|-------------|------------|--------------|--------------------|------------|
| Esmeraldas | 0 | 9 | 13 | 0 | 25 | 0 | 0 | 47 |
| Atacames | 0 | 0 | 2 | 0 | 7 | 0 | 0 | 9 |
| Muisne | 0 | 1 | 0 | 1 | 7 | 0 | 0 | 9 |
| Quinindé | 0 | 0 | 11 | 0 | 11 | 3 | 1 | 26 |
| Rioverde | 1 | 0 | 2 | 0 | 2 | 0 | 0 | 5 |
| Eloy Alfaro | 0 | 0 | 1 | 0 | 0 | 0 | 0 | 1 |
| San Lorenzo | 0 | 0 | 3 | 0 | 5 | 0 | 0 | 8 |
| Total | 1 | 10 | 32 | 1 | 57 | 3 | 1 | 105 |













Secretaría de Gestión de Riesgos

Dirección: CIS ECU 9-1-1, Av. Samborondón, Km 0,5

Código postal: 092302 / Samborondón-Ecuador

Teléfono: +593-4-259 3500

www.gestionderiesgos.gob.ec

| Afectación a Personas: | | | | | |
|---|--|-----|---|------------------------|---|
|  | Fallecidos: | 3 |  | Heridos: | 3 |
|  | Personas afectadas: | 778 |  | Personas damnificadas: | 6 |
| Afectación a Viviendas: | | | | | |
|  | Viviendas afectadas: | 242 |  | Viviendas destruidas: | 3 |
| Afectación a servicios básicos esenciales e infraestructura: | | | | | |
| Vías afectadas (metros lineales) | | | | | |
|  | Primer Orden: | | | 0,169 | |
| | Segundo Orden: | | | 0,033 | |
| | Tercer Orden: | | | 0,270 | |
| | Total Vías afectadas (metros lineales): | | | 0,472 | |
| Infraestructura de salud | | | | | |
|  | Centros de Salud afectados: | | | 17 | |
| | Centros de Salud destruidos: | | | 0 | |
| | Total de centros de salud impactados: | | | 17 | |
| Bienes Públicos | | | | | |
|  | Bienes públicos afectados: | 8 |  | Puentes afectados: | 1 |
|  | Bienes públicos destruidos: | 1 |  | Puentes destruidos: | 1 |

En la siguiente tabla se detalla las afectaciones por cantones:

| Cantones/Parroquias | Personas Fallecidas | Personas Heridas | | | | | | | | | | |
|---------------------|---------------------|------------------|------------|----------|----------|----------|----------|----------|----------|----------|----------|--------------|
| Esmeraldas | 1 | 2 | 361 | 6 | 0 | 0 | 8 | 0 | 0 | 0 | 0 | 0,188 |
| Quinindé | 0 | 0 | 152 | 0 | 0 | 0 | 0 | 1 | 0 | 0 | 0 | 0,154 |
| San Lorenzo | 2 | 0 | 9 | 0 | 0 | 1 | 0 | 0 | 2 | 0 | 0 | 0,1 |
| Atacames | 0 | 0 | 245 | 0 | 0 | 0 | 0 | 0 | 1 | 0 | 0 | 0,02 |
| Muisne | 0 | 1 | 1 | 0 | 1 | 0 | 0 | 0 | 1 | 1 | 1 | 0,01 |
| Rioverde | 0 | 0 | 4 | 0 | 0 | 0 | 0 | 0 | 0 | 0 | 0 | 0 |
| Eloy Alfaro | 0 | 0 | 6 | 0 | 0 | 0 | 0 | 0 | 0 | 0 | 0 | 0 |
| Total: | 3 | 3 | 778 | 6 | 1 | 1 | 8 | 1 | 4 | 1 | 1 | 0,472 |

Fuente: Umeva Esmeraldas, corte 10/05/2023

4. Coordinación, acciones de respuesta y necesidades identificadas.

Las instituciones del SNDGR han intervenido de acuerdo con su competencia y su capacidad de respuesta a cada uno de los eventos peligrosos suscitados para la atención y coordinación de las emergencias.

COES activos:

Por lluvias desde el 01/01/2023 hasta la presente fecha se han activado los siguientes COE:

| Provincia | Cantón | Tipo | Fecha de activación |
|------------|------------|------------|---------------------|
| Esmeraldas | Esmeraldas | Cantonal | 13/02/2023 |
| Esmeraldas | Quinindé | Cantonal | 17/04/2023 |
| Esmeraldas | | Provincial | 19/04/2023 |

Secretaría de Gestión de Riesgos

Dirección: CIS ECU 9-1-1, Av. Samborondón, Km 0,5
 Código postal: 092302 / Samborondón-Ecuador
 Teléfono: +593-4-259 3500
 www.gestionderiesgos.gob.ec

Con fecha 13/02/2023, el COE Cantonal Esmeraldas sesionó en las instalaciones del ECU 911 para realizar el “Análisis del avance de la erosión marina en varios sectores de la parroquia Camarones”, una de las resoluciones emitidas fue:

- ▣ Mantener activado las mesas técnicas de trabajo y grupos de tarea del COE Cantonal en el periodo febrero – mayo 2023, debido a las condiciones de lluvia.

A continuación, se detallan los casos más relevantes ocurridos durante los últimos 15 días:

- ▣ **Esmeraldas/ Esmeraldas/ El Regocijo**, el 30/04/2023, por lluvias se produjo un deslizamiento que provocó el colapso estructural de una vivienda de construcción de hormigón, perteneciente a una familia conformada por 5 personas damnificadas, la cual se encuentra alojada en casa de Familia de Acogida, se registró una persona fallecida debido a que una pared de la casa cayó sobre la persona. Adicional se reportó la afectación de una vivienda de caña, perteneciente a una familia conformada por 6 personas, se detallan las siguientes afectaciones:
 - o 1 fallecido.
 - o 2 heridos.
 - o 2 viviendas destruidas.
 - o 1 familia (5 personas damnificadas).
 - o 1 vivienda afectada.
 - o 1 familias (6 personas afectadas).

SGR Esmeraldas coordinó la atención del evento con el personal de la UGR GAD Cantonal Esmeraldas, quienes realizaron dos informes de Evaluación Inicial de Necesidades. GAD Cantonal Esmeraldas solicitó a la SGR la entrega de asistencia humanitaria.

SGR en compañía del Gobernador de la provincia realizó la entrega de asistencia humanitaria a la familia damnificada. SGR, Miduvi y UGR realizaron una inspección técnica en el lugar del evento.

Mediante ficha (72529), el ECU 911 gestionó el despacho de unidades de emergencias con el personal del Cuerpo de Bomberos Esmeraldas y Ministerio de Salud Pública; C. B Esmeraldas realizó el rescate de las personas heridas y la extracción del cadáver. MSP brindó atención pre hospitalaria y el traslado de los heridos al Centro de Salud Tipo C “Las Palmas”.

5. Recursos movilizados en la emergencia.

Las instituciones del Sistema Nacional Descentralizado de Gestión de Riesgos movilizaron durante el periodo comprendido entre el 01/01/2023 y 09/05/2023, los siguientes recursos para la atención de la emergencia:

| Institución | Personal | Unidades Aéreas | Unidades de Emergencia | Unidades Acuáticas | Vehículos | Herramientas | Vehículos Pesados |
|---|------------|-----------------|------------------------|--------------------|-----------|--------------|-------------------|
| Cuerpos de Bomberos de la provincia | 78 | 4* | 15 | 1 | 11 | 0 | 2 |
| Prefectura de Esmeraldas | 8 | 0 | 0 | 0 | 1 | 0 | 2 |
| Gobiernos Autónomos Descentralizados Cantonales | 33 | 0 | 0 | 0 | 10 | 4 | 6 |
| Ministerio de Transporte y Obras Públicas | 30 | 0 | 0 | 0 | 1 | 2 | 18 |
| Policía Nacional | 29 | 0 | 14 | 0 | 0 | 0 | 0 |
| Secretaría de Gestión de Riesgos | 6 | 0 | 0 | 0 | 1 | 0 | 0 |
| Fuerzas Armadas | 3 | 1* | 0 | 0 | 0 | 0 | 0 |
| Epmapse (Empresa Pública de Agua Esmeraldas) | 4 | 0 | 0 | 0 | 0 | 0 | 1 |
| TOTAL: | 191 | 5 | 29 | 1 | 24 | 6 | 29 |

*Las unidades aéreas corresponden:

- ▣ Al vuelo de 4 drones utilizados para las actividades de búsqueda y rescate de dos personas que fueron arrastradas hacia el río Lita del evento (29647 - ISP-0050-INU-ESM-18022023).
- ▣ Sobrevuelo de 1 helicóptero de las Fuerzas Armadas para la visualización de la emergencia por inundación en el recinto La Marujta, evento (30408 - ISP-0074-INU-ESM-18032023).

Fuente: Umeva Esmeraldas, corte 10/05/2023

6. Asistencia humanitaria entregada.

| CANTONES | Kit Complementario De Alimentos | Kit De Primera Respuesta (kprh) | Kit De Aseo Personal | Colchones | Frazadas | Mascarilla | Almohada | Otros |
|-------------------|---------------------------------|---------------------------------|----------------------|-----------|----------|------------|-----------|------------|
| Esmeraldas | 7 | 49 | 29 | 6 | 0 | 0 | 12 | 12 |
| Atacames | 0 | 69 | 0 | 0 | 0 | 0 | 0 | 300 |
| Quinindé | 25 | 7 | 9 | 0 | 0 | 0 | 0 | 0 |
| San Lorenzo | 0 | 0 | 0 | 5 | 5 | 45 | 10 | 5 |
| Suma Total | 32 | 125 | 38 | 11 | 5 | 45 | 22 | 317 |

Fuente: Uprea Esmeraldas, corte 10/05/2023

SitRep generado por Kimberly Rodríguez Yépez, con la supervisión de Ing. Erika Cartagena.

SitRep elaborado por:

Nombre: Kimberly Anaís Rodríguez Yépez

Correo electrónico: kimberly.rodriguez@gestionderiesgos.gob.ec

Teléfono: 0981746696

SitRep aprobado por:

Nombre: Erika Lizeth Cartagena Onofre

Correo electrónico: erika.cartagena@gestionderiesgos.gob.ec

Teléfono: 0991222513

Para ser agregado o removido de esta lista de SitRep, por favor envíe un correo electrónico a sala.nacional@gestionderiesgos.gob.ec

Para más información, visite nuestro sitio Web: <https://www.gestionderiesgos.gob.ec/informes-de-situacion-actual-por-eventos-adversos-ecuador/>