

## SitRep No. 6 - Época Lluviosa

INFORME DE SITUACIÓN PROVINCIAL - MANABÍ

Este Informe cubre el período de 01.01.2023 hasta las 15:00 del 11.04.2023.

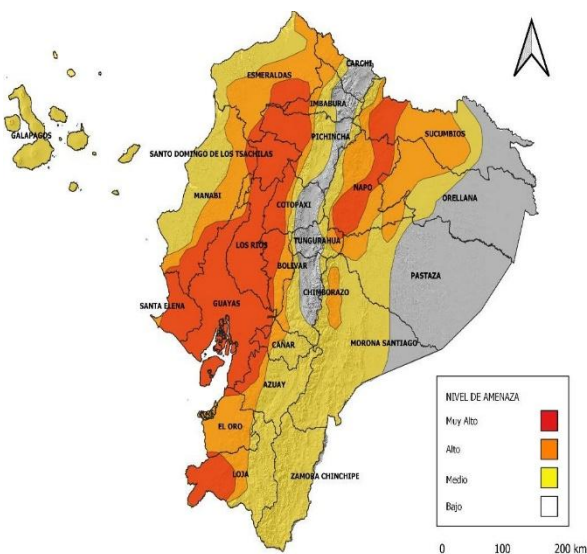
El próximo SITREP será emitido en caso de generarse afectaciones adicionales.

### 1. Puntos importantes/prioridades de la emergencia.



- Desde 01 de enero de 2023, la provincia de Manabí se ha visto afectada por eventos considerables de época lluviosa acompañados de lluvias intensas y tormentas.
- Hasta la fecha, se han registrado 105 eventos peligrosos por lluvias en los cantones: 24 de Mayo, Bolívar, Chone, El Carmen, Flavio Alfaro, Jama, Jaramijó, Jipijapa, Junín, Manta, Paján, Pedernales, Portoviejo, Puerto López, Rocafuerte, San Vicente, Santa Ana, Olmedo y Sucre.
- El 07/03/2023 bajo resolución administrativa No. GADMCH-2023-0042, se declara en emergencia por la estación invernal al cantón Chone en sus zonas urbanas y rurales.
- El 27/03/2023 bajo resolución Nro. 001-EM-SACA-GADCJ-2023, se declara en emergencia por la estación invernal al Cantón Jaramijó.
- El 31/03/2023 bajo resolución Nro. GADMP-2023-ADM-0024, se declara en emergencia por la estación invernal al Cantón Portoviejo.
- El 03/04/2023 bajo resolución Nro. SGR-099-2023, se declara el estado de ALERTA NARANJA por movimientos en masa, el área de influencia equivalente a 53132.993 m2, ubicada en la ciudadela El Fátima, parroquia Francisco Pacheco, del cantón Portoviejo.
- El 10/04/2023 bajo resolución Nro. SGR-110-2023, se declara el estado de ALERTA AMARILLA por movimientos en masa al área de 11,50 hectáreas en el sector Astillero, de la parroquia Bahía de Caráquez, cantón Sucre
- El 23/03/2023 bajo resolución Nro. 071-GADMCSV- MASV-2023, se declara en emergencia por la estación invernal al Cantón San Vicente por el desabastecimiento de agua potable en las parroquias San Vicente y Canoa.
- El 16/03/2023 bajo resolución Nro. 005-IZZ-AGADMCS-2023, se declara en emergencia por la estación invernal al Cantón Sucre por el desabastecimiento de agua potable en las parroquias Bahía y Leónidas Plaza.
- En lo que va del año por lluvias se activaron los COE Cantonales de Chone, Jipijapa, Jaramijó, San Vicente, Portoviejo, Manta, Flavio Alfaro, Bolívar, Santa Ana, Sucre, además se encuentra activo el COE Provincial.
- Las entidades de coordinación han activado los COE respectivos y las instituciones de respuesta realizan entrega de Asistencia Humanitaria en los sectores afectados.
- Al momento se estiman 2597 familias afectadas con 9092 personas afectadas en toda la Provincia.
- La Coordinación Zonal 4 de la SGR, realiza la entrega de asistencia humanitaria.

### 2. Situación Hidrometeorológica actual



En referencia al Boletín Meteorológico Nro. 18 de ADVERTENCIA vigente desde 21H00 del 09 hasta las 07H00 del 13 de abril de 2023. INAMHI informa que el nivel de amenaza meteorológica es ALTO y MUY ALTO con fenómeno de lluvias, tormentas y ráfagas de vientos.

Los eventos de lluvia previstos responden al calentamiento diurno, con aportes de humedad la persistencia de altas temperaturas superficiales de mar frente a las costas de Ecuador, en acople con la convergencia de vientos, serán los principales factores que favorezcan la ocurrencia de lluvias intensas en la costa ecuatoriana

- Región Litoral: Lluvias fuertes y extremadamente fuertes con tormentas eléctricas y ráfagas de viento en la zona interior y sur de la región. Los eventos de más intensos podrían ocurrir en las tardes, noches, madrugadas y primeras horas del día

### Secretaría de Gestión de Riesgos

Dirección: CIS ECU 9-1-1, Av. Samborondón, Km 0,5  
 Código postal: 092302 / Samborondón-Ecuador  
 Teléfono: +593-4-259 3500  
 www.gestionderiesgos.gob.ec

- Región Interandina: Las lluvias se presentarán moderadas, fuertes (estribaciones de cordillera) y muy fuertes (Bolívar y Loja), y podrán estar acompañadas de tormentas eléctricas, y se desarrollarán sobre todo en horas de la tarde y noche.
- Región Amazónica: Lluvias de variable intensidad enfocadas al norte y estribaciones de cordillera, las lluvias importantes se presentarían a partir del día martes 11 y miércoles 12 de abril.
- Región Insular: Lluvias y lloviznas moderadas a puntualmente fuertes en todas las islas en especial entre el domingo 9 y lunes 10 de abril.

**Estado de los Cuerpos de Agua:**

En el seguimiento realizado por la Unidad de Monitoreo Manabí con sus puntos focales, al momento no hay ríos desbordados, se mantienen con nivel normal.

**Estado de Represas**

A continuación, se presenta la tabla de los datos de las represas de la Provincia de Manabí:

DATOS DE REPRESAS EN LA PROVINCIA DE MANABI (11/04/2023)							
Represa	Max/Min (msnm)	Cota msnm	Volumen m3	Caudal/evac. m3/seg		Precip. mm (11/04/2023)	Precip. Acu. mm
La Esperanza	Cota Max: 66	62,75	376'6253.300	Vertedero	10,3	0.0	1045.0
	Cota Min: 53,4			Des. Fondo	15		
Poza Honda	Cota Max:106,5	103,88	75'831.344	Vertedero	0	0,25	1036,9
	Cota Min: 91,5			Des. Fondo	3		
				Trasvase 3	3		
PPM Chone	Cota Max: 68,50	61,74	79,448	Vertedero 0		0.1	1418,7
	Cota Min: 48,00			Q desagüe de fondo: 46 m <sup>3</sup> /seg.			

Precip. Acu. mm: Precipitación acumulada en milímetros del presente mes.

Precip. mm: Precipitación en milímetros

Caudal/eva/n3/seg: Cantidad de caudal y evacuación en metros cúbicos por segundo

Volumen m3: Volumen en metros cúbicos de las represas

Cota: Dato de la Cota en tiempo real

Max/Min: Capacidad de Cotas Máximas y Cotas Mínimas de las Represas

Represas: Santa Ana (Poza Honda9, Bolívar (La Esperanza) y Chone (Río Grande)

**3. Eventos Peligrosos y Afectaciones por Cantón y Parroquia - Resumen.**

Desde el 01 de enero a la fecha, por la época lluviosa, se han producido los siguientes eventos:

Cantones / Parroquias	Aluvión	Colapso Estructural de infraestructura	Deslizamiento	Hundimiento	Inundación	Socavamiento	Subsidencia	Vendaval	Total general
<b>24 DE MAYO</b>			1		5				6
SUCRE			1		5				6
<b>BOLIVAR</b>					3				3
CALCETA					3				3
<b>CHONE</b>			4		16				20
CANUTO					2				2
CHIBUNGA					1				1
CHONE					7				7
RICAURTE					2				2
SAN ANTONIO			1		2				3
SANTA RITA			3		2				5
<b>EL CARMEN</b>		1	1		1				3
4 DE DICIEMBRE					1				1
EL CARMEN		1	1						2
<b>FLAVIO ALFARO</b>			2		1				3
FLAVIO ALFARO			2						2
ZAPALLO					1				1

**Secretaría de Gestión de Riesgos**

Dirección: CIS ECU 9-1-1, Av. Samborondón, Km 0,5

Código postal: 092302 / Samborondón-Ecuador

Teléfono: +593-4-259 3500

www.gestionderiesgos.gob.ec


















República del Ecuador

Cantones / Parroquias	Aluvión	Colapso Estructural de infraestructura	Deslizamiento	Hundimiento	Inundación	Socavamiento	Subsidencia	Vendaval	Total general
<b>JAMA</b>			1						1
JAMA			1						1
<b>JARAMIJO</b>		1	1		3	1			6
JARAMIJO		1	1		3	1			6
<b>JIPIJAPA</b>					2				2
DR. MIGUEL MORAN LUCIO					1				1
SAN LORENZO DE JIPIJAPA					1				1
<b>JUNIN</b>		1		1	3				5
JUNIN		1		1	3				5
<b>MANTA</b>		1	3		10			1	15
ELOY ALFARO					2				2
LOS ESTEROS		1	1		2				4
MANTA					2				2
SAN LORENZO					1				1
TARQUI			2		3			1	6
<b>OLMEDO</b>			1						1
OLMEDO			1						1
<b>PAJAN</b>				1					1
PAJAN				1					1
<b>PEDERNALES</b>			1		1				2
PEDERNALES			1		1				2
<b>PORTOVIEJO</b>		2			11		2		15
12 DE MARZO							1		1
ABDON CALDERON (SAN FRANCISCO)					2				2
COLON					1				1
CRUCITA					1				1
FRANCISCO PACHECO		1			1		1		3
PICOAZA					1				1
PUEBLO NUEVO					2				2
RIOCHICO (RIO CHICO)					2				2
SAN PABLO		1			1				2
<b>PUERTO LOPEZ</b>					1			1	2
MACHALILLA								1	1
PUERTO LOPEZ					1				1
<b>ROCAFUERTE</b>	1		1		3				5
ROCAFUERTE	1		1		3				5
<b>SAN VICENTE</b>			1		1				2
CANOA			1						1
SAN VICENTE					1				1
<b>SANTA ANA</b>					7				7
AYACUCHO					1				1
LA UNION					1				1
SAN PABLO (CAB. EN PUEBLO NUEVO)					3				3
SANTA ANA DE VUELTA LARGA					2				2
<b>SUCRE</b>			1		5				6
BAHIA DE CARAQUEZ			1		1				2
CHARAPOTO					2				2
LEONIDAS PLAZA GUTIERREZ					1				1
SAN ISIDRO					1				1
<b>Total general</b>	1	6	18	2	73	1	2	2	105

Afectación a Personas:

## Secretaría de Gestión de Riesgos

Dirección: CIS ECU 9-1-1, Av. Samborondón, Km 0,5  
 Código postal: 092302 / Samborondón-Ecuador  
 Teléfono: +593-4-259 3500  
 www.gestionderiesgos.gob.ec

	Fallecidos:	4		Heridos:	0
	Personas afectadas:	8.851		Personas damnificadas:	241
Afectación a Viviendas:					
	Viviendas afectadas:	2.284		Viviendas destruidas:	9
Afectación a servicios básicos esenciales e infraestructura:					
Vías afectadas (kilómetros)			Superficie agrícola impactada (hectáreas)		
	Primer Orden:	0,63		Afectación parcial:	5.500
	Segundo Orden:	0,25		Afectación total o pérdida:	1.140
Total Vías afectadas (kilómetros):		0,88	Total de superficie agrícola impactada:		6.640
Educación			Infraestructura de salud		
	Unidades Educativas Afectadas:	5		Centros de Salud afectados:	2
	Unidades Educativas destruidas:	2		Centros de Salud destruidos:	0
Total de unidades impactadas:		7	Total de centros de salud impactados:		2
Bienes Públicos					
	Bienes públicos afectados:	7		Bienes públicos destruidos:	0

#### 4. Detalle de afectaciones por Cantón y Parroquias

A continuación, se detalla las afectaciones por la época lluviosa en Manabí, desde el 01 de enero de 2023.

Cantones / Parroquias	Total Evento	Personas Fallecidas	Personas Impactadas	Viviendas Afectadas	Viviendas Destruidas	Establecimientos Educativos Afectados	Centros de salud afectados	Bienes Públicos Afectados	Bienes Privados Afectados	Metros Lineales de vías afectadas	Ha Cultivo Afectados	Ha Cultivo Perdidos	Animales Afectados	Animales Muertos
<b>24 DE MAYO</b>	6	0	76	33	0	0	0	2	0	40	0	0	0	0
SUCRE	6	0	76	33	0	0	0	2	0	40	0	0	0	0
<b>BOLIVAR</b>	3	0	14	3	0	0	0	0	0	0	0	0	0	0
CALCETA	3	0	14	3	0	0	0	0	0	0	0	0	0	0
<b>CHONE</b>	20	3	6896	1889	2	2	1	2	0	240	5000	1140	1390	25800
CANUTO	2	0	523	161	0	0	0	0	0	0	0	0	0	0
CHIBUNGA	1	0	0	0	0	0	0	0	0	0	0	0	0	0
CHONE	7	1	2948	817	0	0	1	1	0	0	0	0	0	0
RICAURTE	2	0	574	139	0	0	0	0	0	0	1879	220	0	7000
SAN ANTONIO	3	0	812	228	0	1	0	1	0	40	1243	341	47	15735
SANTA RITA	5	2	2039	544	2	1	0	0	0	200	1878	579	1343	3065
<b>EL CARMEN</b>	3	0	9	1	0	2	0	0	0	0	0	0	0	0
4 DE DICIEMBRE	1	0	9	1	0	0	0	0	0	0	0	0	0	0
EL CARMEN	2	0	0	0	0	2	0	0	0	0	0	0	0	0
<b>FLAVIO ALFARO</b>	3	0	0	0	0	0	0	0	0	104	0	0	0	0
FLAVIO ALFARO	2	0	0	0	0	0	0	0	0	104	0	0	0	0
ZAPALLO	1	0	0	0	0	0	0	0	0	0	0	0	0	0
<b>JAMA</b>	1	0	0	0	0	0	0	0	0	50	0	0	0	0
JAMA	1	0	0	0	0	0	0	0	0	50	0	0	0	0
<b>JARAMIJO</b>	6	0	337	94	0	0	0	1	1	10	0	0	0	0
JARAMIJO	6	0	337	94	0	0	0	1	1	10	0	0	0	0
<b>JIPIJAPA</b>	2	0	30	5	0	0	0	0	0	0	0	0	0	0
DR. MIGUEL MORAN LUCIO	1	0	18	2	0	0	0	0	0	0	0	0	0	0
SAN LORENZO DE JIPIJAPA	1	0	12	3	0	0	0	0	0	0	0	0	0	0
<b>JUNIN</b>	5	0	22	19	1	1	0	0	0	0	0	0	0	0
JUNIN	5	0	22	19	1	1	0	0	0	0	0	0	0	0
<b>MANTA</b>	15	0	28	22	1	0	0	1	0	0	0	0	0	0

#### Secretaría de Gestión de Riesgos

Dirección: CIS ECU 9-1-1, Av. Samborondón, Km 0,5  
Código postal: 092302 / Samborondón-Ecuador  
Teléfono: +593-4-259 3500  
www.gestionderiesgos.gob.ec

Cantones / Parroquias	Total Evento	Personas Fallecidas	Personas Impactadas	Viviendas Afectadas	Viviendas Destruídas	Establecimientos Educativos Afectados	Centros de salud afectados	Bienes Públicos Afectados	Bienes Privados Afectados	Metros Lineales de vías afectadas	Ha Cultivo Afectados	Ha Cultivo Perdidos	Animales Afectados	Animales Muertos
ELOY ALFARO	2	0	0	0	0	0	0	0	0	0	0	0	0	0
LOS ESTEROS	4	0	12	5	0	0	0	1	0	0	0	0	0	0
MANTA	2	0	0	0	0	0	0	0	0	0	0	0	0	0
SAN LORENZO	1	0	0	0	0	0	0	0	0	0	0	0	0	0
TARQUI	6	0	16	17	1	0	0	0	0	0	0	0	0	0
<b>OLMEDO</b>	<b>1</b>	<b>0</b>	<b>3</b>	<b>1</b>	<b>0</b>	<b>0</b>	<b>0</b>	<b>0</b>	<b>0</b>	<b>0</b>	<b>0</b>	<b>0</b>	<b>0</b>	<b>0</b>
OLMEDO	1	0	3	1	0	0	0	0	0	0	0	0	0	0
<b>PAJAN</b>	<b>1</b>	<b>0</b>	<b>0</b>	<b>0</b>	<b>0</b>	<b>0</b>	<b>0</b>	<b>0</b>	<b>0</b>	<b>0</b>	<b>0</b>	<b>0</b>	<b>0</b>	<b>0</b>
PAJAN	1	0	0	0	0	0	0	0	0	0	0	0	0	0
<b>PEDERNALES</b>	<b>2</b>	<b>0</b>	<b>160</b>	<b>19</b>	<b>4</b>	<b>0</b>	<b>0</b>	<b>0</b>	<b>0</b>	<b>150</b>	<b>0</b>	<b>0</b>	<b>0</b>	<b>0</b>
PEDERNALES	2	0	160	19	4	0	0	0	0	150	0	0	0	0
<b>PORTOVIEJO</b>	<b>15</b>	<b>1</b>	<b>537</b>	<b>131</b>	<b>1</b>	<b>0</b>	<b>0</b>	<b>1</b>	<b>0</b>	<b>0</b>	<b>0</b>	<b>0</b>	<b>0</b>	<b>0</b>
12 DE MARZO	1	0	16	0	0	0	0	0	0	0	0	0	0	0
ABDON CALDERON (SAN FRANCISCO)	2	0	136	34	0	0	0	0	0	0	0	0	0	0
COLON	1	0	104	26	0	0	0	0	0	0	0	0	0	0
CRUCITA	1	0	0	0	0	0	0	0	0	0	0	0	0	0
FRANCISCO PACHECO	3	0	13	5	0	0	0	1	0	0	0	0	0	0
PICOAZA	1	0	5	1	0	0	0	0	0	0	0	0	0	0
PUEBLO NUEVO	2	0	40	10	0	0	0	0	0	0	0	0	0	0
RIOCHICO (RIO CHICO)	2	0	220	55	0	0	0	0	0	0	0	0	0	0
SAN PABLO	2	1	3	0	1	0	0	0	0	0	0	0	0	0
<b>PUERTO LOPEZ</b>	<b>2</b>	<b>0</b>	<b>685</b>	<b>6</b>	<b>0</b>	<b>0</b>	<b>0</b>	<b>0</b>	<b>0</b>	<b>0</b>	<b>0</b>	<b>0</b>	<b>0</b>	<b>0</b>
MACHALILLA	1	0	15	6	0	0	0	0	0	0	0	0	0	0
PUERTO LOPEZ	1	0	670	0	0	0	0	0	0	0	0	0	0	0
<b>ROCAFUERTE</b>	<b>5</b>	<b>0</b>	<b>7</b>	<b>2</b>	<b>0</b>	<b>0</b>	<b>1</b>	<b>0</b>	<b>0</b>	<b>90</b>	<b>0</b>	<b>0</b>	<b>0</b>	<b>0</b>
ROCAFUERTE	5	0	7	2	0	0	1	0	0	90	0	0	0	0
<b>SAN VICENTE</b>	<b>2</b>	<b>0</b>	<b>0</b>	<b>0</b>	<b>0</b>	<b>0</b>	<b>0</b>	<b>0</b>	<b>0</b>	<b>200</b>	<b>0</b>	<b>0</b>	<b>0</b>	<b>0</b>
CANOA	1	0	0	0	0	0	0	0	0	200	0	0	0	0
SAN VICENTE	1	0	0	0	0	0	0	0	0	0	0	0	0	0
<b>SANTA ANA</b>	<b>7</b>	<b>0</b>	<b>16</b>	<b>3</b>	<b>0</b>	<b>0</b>	<b>0</b>	<b>0</b>	<b>0</b>	<b>0</b>	<b>0</b>	<b>0</b>	<b>0</b>	<b>0</b>
AYACUCHO	1	0	0	0	0	0	0	0	0	0	0	0	0	0
LA UNION	1	0	0	0	0	0	0	0	0	0	0	0	0	0
SAN PABLO (CAB. EN PUEBLO NUEVO)	3	0	11	2	0	0	0	0	0	0	0	0	0	0
SANTA ANA DE VUELTA LARGA	2	0	5	1	0	0	0	0	0	0	0	0	0	0
<b>SUCRE</b>	<b>6</b>	<b>0</b>	<b>272</b>	<b>56</b>	<b>0</b>	<b>0</b>	<b>0</b>	<b>0</b>	<b>0</b>	<b>0</b>	<b>500</b>	<b>0</b>	<b>0</b>	<b>0</b>
BAHIA DE CARAQUEZ	2	0	112	24	0	0	0	0	0	0	0	0	0	0
CHARAPOTO	2	0	0	0	0	0	0	0	0	0	500	0	0	0
LEONIDAS PLAZA GUTIERREZ	1	0	160	32	0	0	0	0	0	0	0	0	0	0
SAN ISIDRO	1	0	0	0	0	0	0	0	0	0	0	0	0	0
<b>Total general</b>	<b>105</b>	<b>4</b>	<b>9092</b>	<b>2284</b>	<b>9</b>	<b>5</b>	<b>2</b>	<b>7</b>	<b>1</b>	<b>884</b>	<b>5500</b>	<b>1140</b>	<b>1390</b>	<b>25800</b>

## 5. Alojamientos Temporales Activos

Para la atención a las personas afectadas al momento no se encuentran activos alojamientos temporales

## 6. Asistencia Humanitaria

### Secretaría de Gestión de Riesgos

Dirección: CIS ECU 9-1-1, Av. Samborondón, Km 0,5  
 Código postal: 092302 / Samborondón-Ecuador  
 Teléfono: +593-4-259 3500  
 www.gestionderiesgos.gob.ec

En cuanto a asistencia humanitaria entregada por parte de la Secretaria de Gestión de Riesgos se registra:

Cantón / Parroquia	K+B1: Kit Complementario de Alimentos	Kit de Primera Respuesta (KPRH) para 3 días	Kit de Aseo Personal	Camas	Cobijas / Frazadas	Colchones	Kit de Vajilla	Kit de Limpieza (albergue)	Mosquiteras, Redes de Cama	Kit Complementario de Albergue Temporal	Agua en Recipiente no Retornable (gal)	Bidón para Agua	Otros
<b>24 DE MAYO</b>	<b>0</b>	<b>13</b>	<b>0</b>	<b>0</b>	<b>4</b>	<b>4</b>	<b>0</b>	<b>0</b>	<b>4</b>	<b>0</b>	<b>0</b>	<b>0</b>	<b>24</b>
SUCRE	0	13	0	0	4	4	0	0	4	0	0	0	24
<b>CHONE</b>	<b>57</b>	<b>522</b>	<b>0</b>	<b>2</b>	<b>26</b>	<b>11</b>	<b>3</b>	<b>17</b>	<b>37</b>	<b>0</b>	<b>0</b>	<b>23</b>	<b>132</b>
CANUTO	0	23	0	0	0	5	0	17	17	0	0	0	10
CHONE	0	157	0	1	3	1	2	0	0	0	0	0	30
RICAURTE	0	2	0	1	3	1	1	0	0	0	0	3	28
SAN ANTONIO	20	138	0	0	20	4	0	0	20	0	0	20	64
SANTA RITA	37	202	0	0	0	0	0	0	0	0	0	0	0
<b>JARAMIJO</b>	<b>0</b>	<b>35</b>	<b>78</b>	<b>7</b>	<b>27</b>	<b>33</b>	<b>0</b>	<b>12</b>	<b>42</b>	<b>0</b>	<b>0</b>	<b>15</b>	<b>445</b>
JARAMIJO	0	35	78	7	27	33	0	12	42	0	0	15	445
<b>JIPIJAPA</b>	<b>11</b>	<b>3</b>	<b>0</b>	<b>3</b>	<b>12</b>	<b>6</b>	<b>5</b>	<b>0</b>	<b>20</b>	<b>0</b>	<b>0</b>	<b>20</b>	<b>128</b>
DR. MIGUEL MORAN LUCIO	11	0	0	3	9	3	2	0	17	0	0	14	93
SAN LORENZO DE JIPIJAPA	0	3	0	0	3	3	3	0	3	0	0	6	35
<b>JUNIN</b>	<b>0</b>	<b>11</b>	<b>0</b>	<b>8</b>	<b>14</b>	<b>10</b>	<b>2</b>	<b>0</b>	<b>7</b>	<b>0</b>	<b>0</b>	<b>9</b>	<b>88</b>
JUNIN	0	11	0	8	14	10	2	0	7	0	0	9	88
<b>OLMEDO</b>	<b>2</b>	<b>0</b>	<b>0</b>	<b>2</b>	<b>3</b>	<b>3</b>	<b>0</b>	<b>0</b>	<b>3</b>	<b>0</b>	<b>3</b>	<b>0</b>	<b>9</b>
OLMEDO	2	0	0	2	3	3	0	0	3	0	3	0	9
<b>PEDERNALES</b>	<b>34</b>	<b>5</b>	<b>27</b>	<b>17</b>	<b>0</b>	<b>25</b>	<b>32</b>	<b>0</b>	<b>71</b>	<b>0</b>	<b>0</b>	<b>0</b>	<b>91</b>
PEDERNALES	34	5	27	17	0	25	32	0	71	0	0	0	91
<b>PORTOVIEJO</b>	<b>0</b>	<b>107</b>	<b>0</b>	<b>0</b>	<b>35</b>	<b>15</b>	<b>5</b>	<b>0</b>	<b>48</b>	<b>0</b>	<b>0</b>	<b>129</b>	<b>601</b>
ABDON CALDERON (SAN FRANCISCO)	0	18	0	0	0	0	0	0	0	0	0	36	72
COLON	0	26	0	0	10	0	0	0	10	0	0	26	125
FRANCISCO PACHECO	0	13	0	0	0	0	0	0	13	0	0	0	93
PICOAZA	0	2	0	0	2	0	0	0	2	0	0	2	9
PUEBLO NUEVO	0	5	0	0	8	0	5	0	8	0	0	15	68
RIOCHICO (RIO CHICO)	0	43	0	0	15	15	0	0	15	0	0	50	234
<b>PUERTO LOPEZ</b>	<b>148</b>	<b>0</b>	<b>0</b>	<b>0</b>	<b>0</b>	<b>0</b>	<b>0</b>	<b>0</b>	<b>0</b>	<b>0</b>	<b>0</b>	<b>0</b>	<b>0</b>
PUERTO LOPEZ	148	0	0	0	0	0	0	0	0	0	0	0	0
<b>ROCAFUERTE</b>	<b>0</b>	<b>1</b>	<b>0</b>	<b>0</b>	<b>2</b>	<b>2</b>	<b>0</b>	<b>0</b>	<b>2</b>	<b>2</b>	<b>0</b>	<b>2</b>	<b>14</b>
ROCAFUERTE	0	1	0	0	2	2	0	0	2	2	0	2	14
<b>SANTA ANA</b>	<b>6</b>	<b>0</b>	<b>0</b>	<b>4</b>	<b>9</b>	<b>9</b>	<b>0</b>	<b>0</b>	<b>9</b>	<b>0</b>	<b>0</b>	<b>8</b>	<b>66</b>
SAN PABLO (CAB. EN PUEBLO NUEVO)	5	0	0	3	6	6	0	0	6	0	0	6	47
SANTA ANA DE VUELTA LARGA	1	0	0	1	3	3	0	0	3	0	0	2	19
<b>SUCRE</b>	<b>3</b>	<b>57</b>	<b>31</b>	<b>0</b>	<b>0</b>	<b>0</b>	<b>0</b>	<b>0</b>	<b>22</b>	<b>0</b>	<b>0</b>	<b>0</b>	<b>0</b>
BAHIA DE CARAQUEZ	3	7	31	0	0	0	0	0	22	0	0	0	0
LEONIDAS PLAZA GUTIERREZ	0	50	0	0	0	0	0	0	0	0	0	0	0
<b>Total general</b>	<b>261</b>	<b>754</b>	<b>136</b>	<b>43</b>	<b>132</b>	<b>118</b>	<b>47</b>	<b>29</b>	<b>265</b>	<b>2</b>	<b>3</b>	<b>206</b>	<b>1598</b>

AH para Manabí, por parte del SNDGR:

**Secretaría de Gestión de Riesgos**

Dirección: CIS ECU 9-1-1, Av. Samborondón, Km 0,5  
 Código postal: 092302 / Samborondón-Ecuador  
 Teléfono: +593-4-259 3500  
 www.gestionderiesgos.gob.ec



Cantones / Parroquias	Kit Complementario de Alimentos (15 días - 4 personas)	Kit de Aseo Personal	Camas	Cobijas / Frazadas	Colchones	Kit de Vajilla	Mosquiteras, Redes de Cama	Bidón para Agua	Otros
CHONE	0	0	0	0	0	0	0	0	0
SANTA RITA	0	0	0	0	0	0	0	0	0
JIPIJAPA	0	0	3	0	3	2	0	0	10
DR. MIGUEL MORAN LUCIO	0	0	3	0	3	2	0	0	10
PEDERNALES	0	0	0	0	20	0	0	0	0
PEDERNALES	0	0	0	0	20	0	0	0	0
PORTOVIEJO	0	5	5	0	5	5	0	0	0
RIOCHICO (RIO CHICO)	0	5	5	0	5	5	0	0	0
ROCAFUERTE	0	0	0	0	0	0	2	2	8
ROCAFUERTE	0	0	0	0	0	0	2	2	8
SUCRE	15	6	7	0	30	0	31	0	58
BAHIA DE CARAQUEZ	0	0	0	0	0	0	0	0	0
LEONIDAS PLAZA GUTIERREZ	15	6	7	0	30	0	31	0	58
<b>Total general</b>	<b>15</b>	<b>11</b>	<b>15</b>	<b>0</b>	<b>58</b>	<b>7</b>	<b>33</b>	<b>2</b>	<b>76</b>

En cumplimiento al Decreto Ejecutivo N° 316 de fecha 6 de enero de 2022, donde se crea el “Bono de contingencia para personas afectadas por eventos de origen natural o antrópico”, La Secretaría de Gestión de Riesgos a solicitado al MIES se active el Bono de contingencia para personas damnificadas por la época lluviosa conforme al levantamiento EVIN, como se detalla a continuación:

Provincia	Cantón	Deslizamiento	Inundación	No. De Bonos Solicitados
Manabí	Bolívar	28		28
	Chone		39	39
	Jipijapa		4*	4
	Pedernales		16	16
	Sucre		9*	9
<b>Total</b>		<b>30</b>	<b>1880</b>	<b>1910</b>

\*Al momento se ha efectivizado la entrega de 13 bonos de contingencia en la provincia de Manabí

## 7. Declaratorias de Emergencia y Alertas Vigentes

Declaratoria de Emergencia vigentes

Cantón	Fecha
Portoviejo	31/03/2023
Jaramijó	24/03/2023
San Vicente	23/03/2023
Sucre	16/03/2023
Chone	07/03/2023

Declaratoria de Alerta vigentes

Cantón	Fecha
Portoviejo	03/04/2023
Sucre	10/04/2023

## 8. COE activados, casos representativos y acciones de respuesta

Por lluvias desde el 01/01/2023 hasta la presente fecha se han activado los siguientes COE:

### Secretaría de Gestión de Riesgos

Dirección: CIS ECU 9-1-1, Av. Samborondón, Km 0,5  
 Código postal: 092302 / Samborondón-Ecuador  
 Teléfono: +593-4-259 3500  
 www.gestionderiesgos.gob.ec



COE Provincial Activo

Provincia	Fecha
Manabí	24/02/2023

COE Cantonales Activos

Cantón	Fecha
Sucre	14/03/2023
Chone	07/03/2023
Jipijapa	20/03/2023
Jaramijó	24/03/2023
Portoviejo	31/03/2023
San Vicente	23/03/2023
Manta	31/03/2023
Flavio Alfaro	04/04/2023
Santa Ana	06/04/2023
Bolívar	22/03/2023

Entre los casos más relevantes ocurridos durante los últimos 15 días podemos mencionar los siguientes:

*Cantón Pedernales/Pedernales/Guacal*

Debido a las fuertes precipitaciones SGR CZ4 el 31/03/2023 se suscitó una inundación en el sector, causando afectaciones y pérdidas de viviendas. Las familias afectadas y damnificadas se encuentran en familias acogientes.

UGR GAD Cantonal realizó la Evaluación de Daños y Análisis de Necesidades

SGR CZ4 realizó la entrega de AH con apoyo de personal de UGR GAD Cantonal.

SGR CZ4 realizó la Evaluación de la afectación para posterior informe de entrega bonos de contingencia para las familias afectadas y damnificadas por parte del MIES.

GAD Provincial realizó la entrega de AH.

Se reporta la siguiente afectación:

- 4 viviendas destruidas
- 19 viviendas afectadas
- 40 familias damnificadas (160 personas damnificadas)

*Cantón Chone/San Antonio/Buen Viento*

Debido a las fuertes precipitaciones SGR CZ4 el 31/03/2023 se suscitó una inundación en el sector, causando afectaciones de viviendas. La familia afectada permanece en su propia vivienda.

UGR GAD Cantonal realizó la Evaluación de Daños y Análisis de Necesidades

SGR CZ4 realizó la entrega de AH con apoyo de personal de UGR GAD Cantonal.

Se reporta la siguiente afectación:

- 1 viviendas afectadas
- 1 familia damnificada (2 personas damnificadas)

*Cantón Sucre/Bahía de Caráquez/El Astillero*

SGR CZ4 realizó la inspección e informe técnico del sector El Astillero con apoyo de personal de UGR GAD Cantonal y CB Cantonal por amenaza de movimientos en masa al área de 11,50 hectáreas; considerando que las condiciones y parámetros indican que puede presentarse un evento que produzca afectaciones en la población e infraestructura.

Acciones de respuesta

SGR CZ4 continúa con entregas de asistencia humanitarias.

SGR CZ4 coordinación con el MIES coordina acciones para la entrega de bonos de contingencia para las familias afectadas por la etapa invernal.

SitRep generado por la Unidad de Monitoreo de Eventos Adversos de Manabí de la Secretaría de Gestión de Riesgos.

SitRep elaborado por:

SitRep aprobado por:

**Secretaría de Gestión de Riesgos**

Dirección: CIS ECU 9-1-1, Av. Samborondón, Km 0,5

Código postal: 092302 / Samborondón-Ecuador

Teléfono: +593-4-259 3500

www.gestionderiesgos.gob.ec



Nombre: Patricio Macías - Radio Operador de Monitoreo  
Correo electrónico: [jose.macias@gestionderiesgos.gob.ec](mailto:jose.macias@gestionderiesgos.gob.ec)  
Teléfono: 0982388257

Nombre: Víctor Sánchez - Analista de Monitoreo de Eventos Adversos  
Correo electrónico: [victor.sanchez@gestionderiesgos.gob.ec](mailto:victor.sanchez@gestionderiesgos.gob.ec)  
Teléfono: 042593500 ext. 1630

Nombre: Iván Vera Pinargote - Radio Operador de Monitoreo  
Correo electrónico: [carlos.vera@gestionderiesgos.gob.ec](mailto:carlos.vera@gestionderiesgos.gob.ec)  
Teléfono: 0958995705

Nombre: Valentina Tumbaco Chanalata - Radio Operador de Monitoreo  
Correo electrónico: [valentina.tumbaco@gestionderiesgos.gob.ec](mailto:valentina.tumbaco@gestionderiesgos.gob.ec)  
Teléfono: 0985994534

Para ser agregado o removido de esta lista de SitRep, por favor envíe un correo electrónico a [sala.nacional@gestionderiesgos.gob.ec](mailto:sala.nacional@gestionderiesgos.gob.ec)  
Para más información, visite nuestro sitio Web: <https://www.gestionderiesgos.gob.ec/informes-de-situacion-actual-por-eventos-adversos-ecuador/>