

Sitrep No. 02 – Época Lluviosa

INFORME DE SITUACIÓN MORONA SANTIAGO

Este Informe cubre el período de 01.01.2023 al 29.03.2023

El próximo SITREP será emitido en caso de generarse nueva actividad relevante y/o solicitud de las autoridades

1. Puntos importantes



- Desde el 1 de enero de 2023 hasta la fecha, en 7 cantones de la provincia de Morona Santiago, se han registrado 16 eventos peligrosos por lluvias.
- El cantón con mayor afectación a la población es Sucúa.

2. Situación Hidrometeorológica actual.

Mediante *Boletín Meteorológico No. 15* con estatus de Advertencia, emitido por el INMAHI el viernes 24 de marzo de 2023 a las 19:00, con vigencia desde las 19h00 del 24 de marzo hasta las 09H00 del 29 de marzo 2023, se detalla lo siguiente:

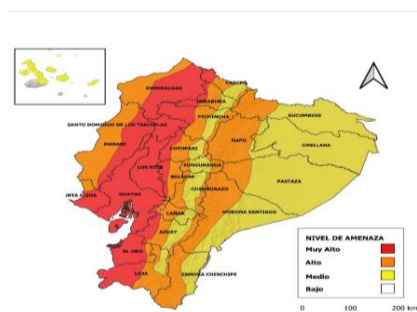


Fig. 1: Mapa de nivel de amenaza – Lluvias y tormentas

Los eventos de lluvia intensos persisten en la región Litoral. En el Callejón Interandino y Amazonía se prevén precipitaciones de variable intensidad.

- Región Litoral: Se pronostican lluvias de alta intensidad en gran parte de la región. Los eventos más intensos se enfocarán entre el 27 y 28 de marzo.
- Región Interandina: Se prevén lluvias de variable intensidad a lo largo de la región.
- Región Amazónica: Las mayores intensidades se pueden enfocar en la zona norte y estribaciones de cordillera oriental.
- Región Insular: Se pronostican lluvias de ligera y moderada intensidad, en especial al norte de las islas.

3. Eventos Peligrosos y Afectaciones - Resumen.

Desde el 01 de enero del 2023 a la fecha, por la época lluviosa se han registrado los siguientes eventos:

Provincia	Cantón	Aluvión	Colapso Estructural	Deslizamiento	Granizada	Hundimiento	Inundación	Socavamiento	Tormenta Eléctrica	Vendaval	Total
Morona Santiago	Sucúa	0	0	0	0	0	1	0	0	3	4
	Limón Indanza	0	0	5	0	0	0	0	0	0	5
	San Juan Bosco	0	1	1	0	0	0	0	0	0	2
	Taisha	0	0	1	0	0	0	0	0	0	1
	Tiwintza	0	0	0	0	0	1	0	0	0	1
	Morona	0	0	0	0	0	3	0	0	0	3
	Santiago	0	0	1	0	0	0	0	0	0	1
Total		0	1	8	0	0	5	0	0	3	17














Fuente: Unidades de Monitoreo - SNDGR. 29/03/2023 12:00

Por eventos detallados en la tabla anterior, se han registrado las siguientes afectaciones:

Secretaría de Gestión de Riesgos

Dirección: CIS ECU 9-1-1, Av. Samborondón, Km 0,5
 Código postal: 092302 / Samborondón-Ecuador
 Teléfono: +593-4-259 3500
 www.gestionderiesgos.gob.ec

4. Eventos Peligrosos y Afectaciones - Resumen.

Afectación a Personas:					
	Fallecidos:	3		Heridos:	2
	Personas afectadas:	22		Personas damnificadas:	-
Afectación a Viviendas:					
	Viviendas afectadas:	22		Viviendas destruidas:	1
Vías afectadas (kilómetros)		Infraestructura educativa			
	Primer Orden:	0.455		Unidades Educativas afectadas:	4
	Segundo Orden:	0.02		Unidades Educativas destruidas:	0
	Tercer Orden:	0.075		Total de unidades impactadas:	4
	Total Vías afectadas (kilómetros):	0.55			
Bienes Públicos					
	Bienes públicos afectados:	-		Puentes destruidos:	1
Bienes Privados					
	Bienes privados afectados:	4		Bienes privados destruidos:	-

Fuente: Unidades de Monitoreo - SNDGR. 29/03/2023 12:00

5. Detalle de afectaciones por provincias (de 1 de enero del año 2023 a la fecha).

Provincia	Cantón	Nro. de Evento	Fallecidos	Heridos	Personas Impactadas	Familias Afectadas	Familias Damnificadas	Viviendas Afectadas	Viviendas Destruídas	Unidades Educativas Afectadas	Bienes Públicos Afectados	Bienes Privados Afectados	Puentes Destruídos	Metros de vía Afectadas
Morona Santiago	Sucúa	4	3	2	74	21	0	21	1	1	0	2	0	0
	Limón Indanza	5	0	0	0	0	0	0	0	0	0	1	1	115
	San Juan Bosco	2	0	0	0	0	0	0	0	1	0	0	0	160
	Taisha	1	0	0	0	0	0	0	0	0	0	0	0	20
	Tiwintza	1	0	0	4	1	0	1	0	0	0	1	0	0
	Morona	3	0	0	0	0	0	0	0	2	0	0	0	240
	Santiago	1	0	0	0	0	0	0	0	0	0	0	0	15
Total		17	3	2	78	22	0	22	1	4	0	4	1	550

Fuente: Unidades de Monitoreo - SNDGR. 29/03/2023 12:00

Secretaría de Gestión de Riesgos

Dirección: CIS ECU 9-1-1, Av. Samborondón, Km 0,5
 Código postal: 092302 / Samborondón-Ecuador
 Teléfono: +593-4-259 3500
 www.gestionderiesgos.gob.ec

6. Alojamientos temporales activos.

Las familias afectadas que se encontraban en el espacio cubierto y en familias de acogida por el vendaval suscitado en el cantón Sucúa, al momento retornaron a sus hogares.

7. Asistencia humanitaria.

GAD-Cantonal de Sucúa, Secretaria de Gestión de Riesgos y el Alcalde electo realizaron la entrega asistencia humanitaria a las familias que se encuentran en el espacio cubierto la cual se registra a continuación:

No.	Institución y/o Persona	Asistencia Humanitaria Entregada											
		Kit de Dormir	Kit de Alimentos	Kit de Vajilla	Botellón de Agua (20 lt)	Jardín de Hierro enlosado	Colchones	Cobijas	Sábanas	Ración Alimenticia	Prendas de Vestir (fundas)	Planchas de Zinc	Clavos de Zinc (lb)
1	GAD Cantonal de Sucúa						5	5	5	5	5		
2	Secretaria de Gestión de Riesgos	33	22	22	21	59							
3	Otros											100	24
Total		33	22	22	21	59	5	5	5	5	5	100	24

Fuente: Unidades de Monitoreo - SNDGR. 29/03/2023 12:00

8. Declaratorias de emergencia vigentes:

No existen declaratorias vigentes

9. COE activados, casos representativos y acciones de respuesta

Zona 6

- Morona Santiago/Morona/Macas/Puente sobre el río Upano-Puente sobre el río Copueno, vía Macas-Puyo [E45]** Por lluvias suscitadas durante la madrugada del 04/03/2023, se produjo el descenso de lahares y la posterior acumulación en la confluencia del río Volcán y río Upano generando el represamiento del mismo, el cual se liberó de manera natural, sin embargo, durante las horas de la noche se presentó el incremento de caudal que provocó el desbordamiento y la posterior inundación de la variante que se encuentra establecida en el lecho del río interrumpiendo el tránsito vehicular, MTOP realizó la intervención y habilitó la vía en su totalidad.
- Morona Santiago/Sucúa/Asunción/Centro Parroquial.** El 16/03/2023, debido a las condiciones atmosféricas adversas se produjo un vendaval que generó el desprendimiento de techos (hojas de zinc) de 19 viviendas afectando a 19 familias (59 personas). Cuerpo de Bomberos Sucúa confirmaron el evento y ejecutaron acciones de resguardo a la población afectada. Un total de 3 familias (15 personas) se encuentran alojadas en el espacio cubierto de la localidad. SGR coordina con UGR Cantonal de Sucúa la atención del evento quien realizó el levantamiento de información y elaboración del EVIN, además entregaron asistencia humanitaria a las familias albergadas.

Secretaría de Gestión de Riesgos

Dirección: CIS ECU 9-1-1, Av. Samborondón, Km 0,5
 Código postal: 092302 / Samborondón-Ecuador
 Teléfono: +593-4-259 3500
 www.gestionderiesgos.gob.ec

- **Morona Santiago/Sucúa/Huambi/Kumbatsa-San Rubén.** El 16/03/2023, debido a las condiciones atmosféricas adversas se produjo un vendaval que generó el desprendimiento de techos (hojas de zinc) de 3 viviendas afectando a 2 familias (15 personas). Policía Nacional confirmó el evento y ejecutó acciones de resguardo a la población afectada. SGR coordinó con UGR Cantonal de Sucúa la atención del evento y el levantamiento de información y elaboración del EVIN

SitRep elaborado por:

Nombre: Anahí Moposita- Operador de Unidad de Monitoreo de Eventos Adversos
Correo electrónico: Anahi.moposita@gestionderiesgos.gob.ec
Teléfono: 0992674038

SitRep aprobado por:

Nombre: Mariana Quispillo - Directora de Monitoreo de Eventos Adversos
Correo electrónico: director.monitoreo@gestionderiesgos.gob.ec
Teléfono: 042593500 ext. 1960

Secretaría de Gestión de Riesgos

Dirección: CIS ECU 9-1-1, Av. Samborondón, Km 0,5
Código postal: 092302 / Samborondón-Ecuador
Teléfono: +593-4-259 3500
www.gestionderiesgos.gob.ec

