

SitRep No. 64 – Época Lluviosa

INFORME DE SITUACIÓN NACIONAL

Este Informe cubre el período de 01.01.2023 al 21.04.2023

El próximo SITREP será emitido el 22.04.2023 a las 15:00 o en caso de generarse nueva actividad relevante

1. Puntos importantes

- Desde el 1 de enero de 2023 hasta la fecha, 181 cantones se han visto afectados por 1.560 eventos peligrosos causados por época lluviosa.
- Las provincias con mayores afectaciones a la población son: Guayas, Los Ríos, Manabí, Santa Elena, El Oro, Cotopaxi, Santo Domingo de Los Tsáchilas, Imbabura y Chimborazo.
- Se mantienen activos 12 alojamientos temporales para la atención a las personas afectadas y damnificadas por época lluviosa.
- Las entidades de coordinación han activado los COE respectivos y las instituciones de respuesta realizan entrega de Asistencia Humanitaria en los sectores afectados.

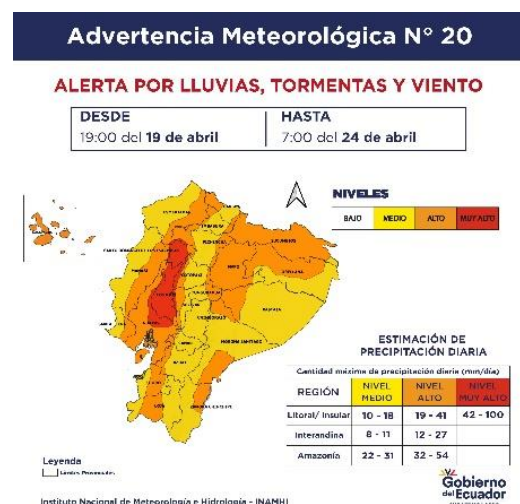
NIVEL DE AFECTACIÓN

4

Calificación realizada con base al Manual del COE 2017

2. Situación Hidrometeorológica actual.

Mediante Advertencia Meteorológica Nro. 20, emitida por el INAMHI y que está vigente a partir de la noche del miércoles 19 hasta la mañana del lunes 24 de abril, se prevé que durante este periodo las precipitaciones, tormentas y ráfagas de viento tendrán un comportamiento dinámico y se desarrollarán de acuerdo al siguiente detalle:



- Región Litoral:** Se pronostican lluvias de alta intensidad en la zona sur e interior de la región. Los eventos más intensos se enfocarán entre las tardes y noches del 19 y 22 de abril.
- Región Interandina:** Se prevén lluvias de variable intensidad con tormentas a lo largo de la región, en especial del 20 al 22 de abril.
- Región Amazónica:** las mayores intensidades se pueden enfocar el miércoles 19 y el fin de semana que corresponde a los días 22 y 23 de abril.
- Región Insular:** Se pronostican lluvias de ligera y moderada intensidad, en especial los días 19 y 20 de abril.

ESTADO DE CUERPOS DE AGUA.

En el seguimiento realizado por las Unidades de Monitoreo de la SGR, al momento se presentan 36 cuerpos de agua (ríos) desbordados, y 22 cuerpos de agua (ríos) con tendencia a aumentar de nivel:

36 Cuerpos de Agua Desbordados				
Provincia	Cantón	Parroquia	Sector	Nombre del Río
Guayas	Balzar	Balzar, Cabecera Cantonal	Varios Sectores (Recinto La Carlota, Recinto Fronda Karen, La Carmencita, La Barbarita)	Congo
	Balzar	Balzar, Cabecera Cantonal	Varios Sectores (Recinto La Laguna, Recinto El Modelo, Recinto San Paulleño)	Puca
	Balzar	Balzar, Cabecera Cantonal	Recinto Conguillo	Pucón
	Balzar	Balzar, Cabecera Cantonal	Recinto Chicompe	Chicompe

Secretaría de Gestión de Riesgos

Dirección: CIS ECU 9-1-1, Av. Samborondón, Km 0,5
 Código postal: 092302 / Samborondón-Ecuador
 Teléfono: +593-4-259 3500
 www.gestionderiesgos.gob.ec

36 Cuerpos de Agua Desbordados				
Provincia	Cantón	Parroquia	Sector	Nombre del Río
	Balzar	Balzar, Cabecera Cantonal	Recinto Santa Genara	Santa Genara
	Balzar	Balzar, Cabecera Cantonal	Recinto San Juan del Cerrito,	San Juan
	Salitre (Urbina Jado)	Junquillal	Varios sectores	Vinces
	Salitre (Urbina Jado)	Junquillal	Recinto Pay Pay, Recinto Pechiche	
	Salitre (Urbina Jado)	Gral. Vernaza (Dos Esteros)	Recinto Santa Margarita, Recinto Las Ramas	Mastrantal
	Samborondón	Tarifa	Varios Sectores	Los Tintos
	Salitre (Urbina Jado)	El Salitre (Las Ramas), Cabecera Cantonal	Calles 24 de Mayo y Piedrahita	Salitre
	Salitre (Urbina Jado)	Gral. Vernaza (Dos Esteros)	Varios sectores	
	Salitre (Urbina Jado)	El Salitre (Las Ramas), Cabecera Cantonal	Varios sectores	Pula
	Daule	Laurel	Cabecera parroquial	Daule
	Colimes	San Jacinto	Varios Sectores (San Jacinto La Alegría San Eduardo)	
	Balzar	Balzar, Cabecera Cantonal	Sector La Salamina	Daule
	Daule	Daule	recintos (Maravillas, Comején Correntoso, Guarumal	
	Palestina	Palestina, Cabecera Cantonal	Varios Sectores	Salado
	Guayaquil	Febres Cordero	Puente Xavier Marcos y Aguirre , Capitán Nájera y la 30)	
	Samborondón	La Puntilla (Satélite)	Entre Rios - Av. Río Esmeralda y Av Central	Guayas
	Samborondón	Samborondón, Cabecera Cantonal	Malecón	
	Durán	Eloy Alfaro (Durán), Cabecera Cantonal	Malecón	
	Guayaquil	Tarqui	Varios sectores (Av. Benjamín Rosales, Perimetral)	
	Guayaquil	Carbo (Concepción)	Av. Malecón 2000	
Guayaquil	Chongón	Chongoncito	Chongoncito	
Los Ríos	Baba	Baba, Cabecera Cantonal	El Jobo	Correntoso
	Baba	Baba, Cabecera Cantonal	El Jobo	Los Esteros
	Baba	Baba, Cabecera Cantonal	El Jobo	El Bolichón
	Baba	Baba, Cabecera Cantonal	El Jobo	Juan Tomás
	Vinces	Vinces, Cabecera Cantonal	Vinces	Macul
	Vinces	Vinces, Cabecera Cantonal	Vinces	Pisco
	Babahoyo	Febres Cordero (Las Juntas) (Cab. en Mata de Cacao)	vía E-25	Chilintomo
	Vinces	Antonio Sotomayor (Cab. en Playas de Vinces)	rcto. Bagatela	Mastrantal
	Vinces	Antonio Sotomayor (Cab. en Playas de Vinces)	rcto. Junquillo	Junquillo
	Vinces	Vinces, Cabecera Cantonal	Vinces	Vinces
Baba	Baba, Cabecera Cantonal	Marañón	Roncador	

22 Cuerpos de Agua Con tendencia a aumentar de nivel				
Provincia	Cantón	Parroquia	Sector	Nombre del Río
Guayas	Alfredo Baquerizo Moreno (Juján)	Alfredo Baquerizo Moreno (Juján), Cabecera Cantonal	Sector Moraima	Chilintomo
	Daule	Juan Bautista Aguirre (Los Tintos)	Recinto El Porvenir	Los Tintos
	Santa Lucía	Santa Lucía, Cabecera Cantonal	Sector La Capilla	Daule
	Nobol	Narcisa De Jesús, Cabecera Cantonal	Cabecera Cantonal	Bijahual
	Alfredo Baquerizo Moreno (Juján)	Alfredo Baquerizo Moreno (Juján), Cabecera Cantonal	El Tránsito y Puerto Canoa Recinto Los Amarillos La Otilia	Los Amarillos
	Salitre (Urbina Jado)	El Salitre (Las Ramas), Cabecera Cantonal	Recinto Rebasco	Rabasco
	Santa Lucía	Santa Lucía, Cabecera Cantonal	Recinto Bufay	Estero Bufay
	Santa Lucía	Santa Lucía, Cabecera Cantonal	Varios Sectores	Río Pula
	Balzar	Balzar, Cabecera Cantonal	varios sectores	Pajui
	Simón Bolívar	Simón Bolívar, Cabecera Cantonal	Cabecera Cantonal	Los Amarillos
	El Triunfo	El Triunfo, Cabecera Cantonal	Varios Sectores	Bulubulu
	Balzar	Balzar, Cabecera Cantonal	Recinto La Canoa	Las Piedras
	Milagro	Milagro, Cabecera Cantonal	Recinto las Abispas	Los monos
Manabí	Bolívar	Quiroga	Quiroga	Trueno
Los Ríos	Babahoyo	Babahoyo, Cabecera Cantonal Y Capital Provincial	Camilo Ponce	Babahoyo
	Babahoyo	Clemente Baquerizo	El Palmar	San Pablo
	Buena Fé	San Jacinto de Buena Fé, Cabecera Cantonal	Pto. Bajaña	Pto. Bajaña
	Babahoyo	Febres Cordero (Las Juntas) (Cab. en Mata de Cacao)	Rcto. Isla María	Las Juntas
	Palenque	Palenque, Cabecera Cantonal	Palenque	La Revesa
	Valencia	Valencia, Cabecera Cantonal	Rcto. Chipe	Chipe
Orellana	Baba	Guare	Guayabo	Matecito
	Aguarico	Nuevo Rocafuerte, cabecera cantonal	Nuevo Rocafuerte	Napo

Secretaría de Gestión de Riesgos

Dirección: CIS ECU 9-1-1, Av. Samborondón, Km 0,5
 Código postal: 092302 / Samborondón-Ecuador
 Teléfono: +593-4-259 3500
 www.gestionderiesgos.gob.ec



3. Eventos Peligrosos y Afectaciones - Resumen.

Desde el 01 de enero del 2023 a la fecha, por la época lluviosa se han registrado **1.560 eventos peligrosos**, distribuidos a continuación:

No.	Provincia	Nro. Eventos	ALUVIÓN	COLAPSO ESTRUCTURAL	DESIZAMIENTO	GRANIZADA	HUNDIMIENTO	INUNDACIÓN	SOCAVAMIENTO	SUBSIDENCIA	TORMENTA ELÉCTRICA	VENDAVAL
1	Guayas	315		47	24			203	13		2	26
2	Pichincha	189	2	20	118	3	1	34	5		5	1
3	El Oro	128	2	15	66			32	9		2	2
4	Manabí	128	2	7	28		3	82	1	2		2
5	Bolívar	117	9	5	75		7	17	4			
6	Los Ríos	110		10	4			65	12			19
7	Esmeraldas	82		10	26			42	3		1	
8	Loja	78	1	5	48		1	18	4	1		
9	Santo Domingo De Los Tsáchilas	61	1	7	19			27	1		2	4
10	Azuay	49		5	27	5		10	2			
11	Santa Elena	44		10	4			25	4			1
12	Imbabura	37	3	1	27	1		3	1		1	
13	Chimborazo	35	3	1	22		1	6	2			
14	Napo	34	5	2	15			4	5			3
15	Cotopaxi	30	1	4	11			8	4			2
16	Cañar	23		2	9	2		9	1			
17	Morona Santiago	23		1	11			6	2			3
18	Carchi	19	2		13			2	2			
19	Zamora Chinchipe	15	1	1	6			5				2
20	Orellana	13			7			2	3			1
21	Pastaza	13			6			6				1
22	Tungurahua	9		2	3		2	2				
23	Galápagos	5	1		1			2			1	
24	Sucumbíos	3		1	1			1				
Total		1560	33	156	571	11	15	611	78	3	14	67

Fuente: Unidades de Monitoreo - SNDGR. 21/04/2023 10:30

Por los eventos detallados en la tabla anterior, se han registrado las siguientes afectaciones:

4. Eventos Peligrosos y Afectaciones - Resumen.

Afectación a Personas:

	Fallecidos:	28		Heridos:	36
	Personas afectadas:	65.118		Personas damnificadas:	783



Afectación a Viviendas:





	Viviendas afectadas:	13.947		Viviendas destruidas:	110
---	----------------------	--------	---	-----------------------	-----





Afectación a servicios básicos esenciales e infraestructura:

Secretaría de Gestión de Riesgos

Dirección: CIS ECU 9-1-1, Av. Samborondón, Km 0,5
 Código postal: 092302 / Samborondón-Ecuador
 Teléfono: +593-4-259 3500
 www.gestionderiesgos.gob.ec

Vías afectadas (kilómetros)		Superficie agrícola impactada (hectáreas)	
	Primer Orden: 22,62		Afectación parcial: 11.101,00
	Segundo Orden: 14,63		Afectación total o pérdida: 8.083,00
	Tercer Orden: 12,91		Total de superficie agrícola impactada: 19.184,00
Total Vías afectadas (kilómetros): 50,16			

Educación		Infraestructura de salud	
	Unidades Educativas con daño funcional: 415		Establecimientos de Salud afectados: 17
	Unidades Educativas con daño estructural: 202		Establecimientos de Salud destruidos: 0
Total de unidades impactadas: 617		Total de establecimientos de salud impactados: 17	

Bienes Públicos			
	Bienes públicos afectados: 122		Puentes afectados: 39
	Bienes públicos destruidos: 25		Puentes destruidos: 40

Fuente: Unidades de Monitoreo - SNDGR. 21/04/2023 10:30

Nota aclaratoria: Toda la información de cifras mostradas en el presente Informe, está sujeta a variación en virtud del levantamiento continuo de información.

5. Detalle de afectaciones por provincias (de 1 de enero del año 2023 a la fecha).

No.	Provincia	No. Evento	Fallecidos	Heridos	Personas Impactadas	Familias afectadas	Personas Damnificadas	Familias Damnificadas	Viviendas Afectadas	Viviendas Destruídas	Centros De Salud Afectados	Puentes Afectados	Puentes Destruídos	Bienes Públicos Afectados	Bienes Públicos Destruídos	Bienes Privados Afectados	Bienes Privados Destruídos	Kilómetros De Vías Afectadas	Ha Cultivo Afectados	Ha Cultivo Perdidos	Animales Afectados	Animales Muertos
1	Guayas	315	2	0	28752	7694	112	32	6184	31	3	6	0	14	0	8	0	1,685	1902	5561	1340	100
2	Los Ríos	110	1	0	13375	3763	73	18	3175	17	1	5	1	4	1	4	0	12,064	2120	840	0	0
3	Manabí	128	4	0	9431	2505	257	57	2371	13	2	0	0	7	0	1	0	0,41	5500	1140	1390	25800
4	Santa Elena	44	0	3	5097	1308	65	16	600	7	4	1	0	1	0	1	0	0,99	284	207	0	0
5	El Oro	128	0	0	2326	709	174	58	668	2	2	5	10	14	1	8	2	0,728	785	40	105	52
6	Cotopaxi	30	0	1	2040	507	10	3	20	3	0	3	5	3	0	0	0	3,045	310	125	0	0
7	Santo Domingo De Los Tsáchilas	61	0	0	1287	326	34	12	228	9	1	2	0	3	3	1	0	1,766	20	1	0	51
8	Imbabura	37	0	3	704	210	13	4	164	4	0	0	1	0	4	31	0	0,472	8	20	93	94
9	Chimborazo	35	4	2	546	147	2	1	35	1	0	1	0	2	1	6	0	0	14	30	120	170
10	Bolívar	117	0	0	536	140	17	5	32	6	1	6	1	21	1	12	3	0,979	26	19	75	146
11	Esmeraldas	82	2	0	430	108	1	1	137	1	1	1	1	8	1	4	0	6,62	0	0	0	0
12	Pichincha	189	7	20	430	163	0	0	196	2	0	2	4	25	2	65	0	1,206	0	0	130	130
13	Pastaza	13	0	0	271	150	2	1	2	1	0	0	0	0	2	0	0	9,229	0	7	0	0
14	Loja	78	0	0	200	113	12	4	55	6	0	1	8	1	0	32	3	1,115	120	70	0	0

Secretaría de Gestión de Riesgos

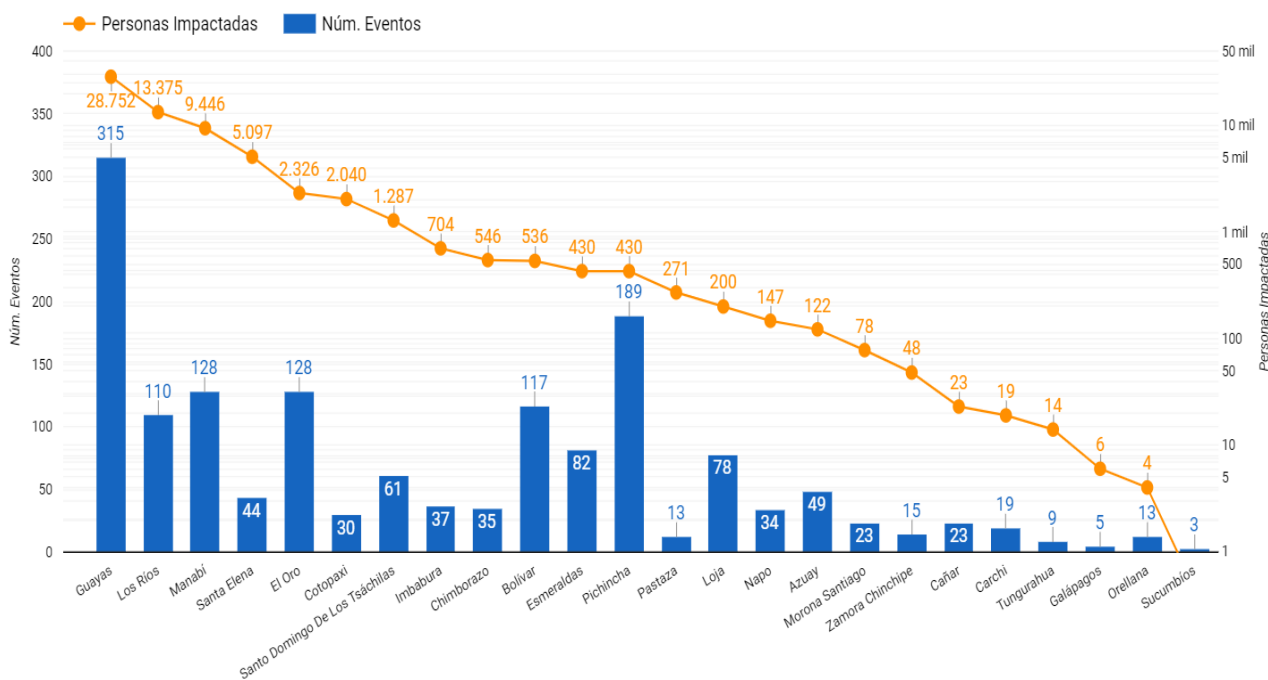
Dirección: CIS ECU 9-1-1, Av. Samborondón, Km 0,5
 Código postal: 092302 / Samborondón-Ecuador
 Teléfono: +593-4-259 3500
 www.gestionderiesgos.gob.ec

No.	Provincia	No. Evento	Fallecidos	Heridos	Personas Impactadas	Familias afectadas	Personas Damnificadas	Familias Damnificadas	Viviendas Afectadas	Viviendas Destruídas	Centros De Salud Afectados	Puentes Afectados	Puentes Destruídos	Bienes Públicos Afectados	Bienes Públicos Destruídos	Bienes Privados Afectados	Bienes Privados Destruídos	Kilómetros De Vías Afectadas	Ha Cultivo Afectados	Ha Cultivo Perdidos	Animales Afectados	Animales Muertos
15	Napo	34	1	0	147	47	3	2	6	3	0	2	3	7	1	6	0	2,634	0	0	0	6431
16	Azuay	49	1	1	122	12	5	2	13	2	0	0	1	3	0	15	1	0,801	0	0	0	0
17	Morona Santiago	23	3	2	78	28	0	0	22	1	0	2	2	1	0	8	0	0,1	0	0	0	1
18	Zamora Chinchipe	15	0	0	48	48	0	0	21	0	0	0	2	2	0	9	3	0,225	0	0	0	0
19	Cañar	23	0	0	23	5	0	0	4	0	2	0	1	1	4	1	2	4,806	0	0	0	0
20	Carchi	19	3	1	19	3	3	1	3	1	0	0	0	2	4	0	0	0,414	0	0	0	0
21	Tungurahua	9	0	1	14	4	0	0	4	0	0	1	0	1	0	0	0	0,533	0	0	0	300
22	Galápagos	5	0	2	6	2	0	0	2	0	0	0	0	1	0	2	0	0,03	0	0	0	0
23	Orellana	13	0	0	4	1	0	0	1	0	0	1	0	1	0	0	0	0,076	0	0	0	0
24	Sucumbios	3	0	0	0	0	0	0	0	0	0	0	0	0	0	1	0	0,227	13	23	0	0
Total		1560	28	36	65886	17993	783	217	13943	110	17	39	40	122	25	215	14	50,16	11101	8083	3253	33275

Fuente: Unidades de Monitoreo - SNDGR. 21/04/2023 10:30
 Personas impactadas incluye personas afectadas y damnificadas.

Gráfico de personas impactadas vs. Número de eventos peligrosos.

RECURRENCIA DE EVENTOS VS PERSONAS IMPACTADAS POR PROVINCIA



Fuente: Unidades de Monitoreo - SNDGR. 21/04/2023 10:30

Secretaría de Gestión de Riesgos

Dirección: CIS ECU 9-1-1, Av. Samborondón, Km 0,5
 Código postal: 092302 / Samborondón-Ecuador
 Teléfono: +593-4-259 3500
 www.gestionderiesgos.gob.ec



A continuación, se presenta el detalle de personas fallecidas a causa de eventos relacionados con la época lluviosa desde enero 2023:

Provincia	Cantón	Parroquia	Sector	Evento	Fecha del Evento	No. de fallecidos	Descripción
Guayas	Guayaquil	Tarqui	Coop. El Fortín, Bloque 7	inundación	15/04/2023	1	Por la fuerte lluvias una persona fue arrastrada, PPNN realizo la búsqueda la misma que fue encontrada sin signos vitales
Pichincha	San Miguel de los Bancos	San Miguel de los Bancos	Recinto San Pedro	Tormenta Eléctrica	11/04/2023	2	A causa Tormenta Eléctrica (rayo) dos personas fallecieron.
Pichincha	Cayambe	Cangahua	San José de Gualimbuco.	Tormenta Eléctrica	08/04/2023	2	La caída de rayo afectó a 5 personas las dos personas fallecieron y tres personas resultaron heridas.
Manabí	Portoviejo	San Pablo	Varios Sectores	Inundación	30/03/2023	1	Una persona cae al alcantarillado; CB y PPNN informaron que en el Sector Milagro de la Parroquia Picoazá fue encontrado un cuerpo sin vida flotando en el río.
Guayas	Naranjal	San Carlos	Barrio San José, Hacienda La Indiana	Tormenta Eléctrica	22/03/2023	1	Se reporta un fallecido por alcance de un rayo; DINASED confirmó la novedad y realizaron los trabajos correspondientes para el levantamiento del cadáver
Pichincha	San Miguel de los Bancos	Mindo	Recinto El Cinto	Deslizamiento	16/03/2023	1	Una persona de sexo masculino falleció al ser arrastrado por el alud.
Azuay	Gualaceo	Gualaceo	Puente Certag	Deslizamiento	14/03/2023	1	Deslizamiento afectó a una vivienda y como resultado existe 1 persona fallecida y otra resultó herida.
Pichincha	Mejía	Manuel Cornejo Astorga	km 57, vía – Alóag [E20]	Deslizamiento	13/03/2023	1	Deslizamiento de tierra y escombros que arrastró el vehículo y atrapó al conductor.
Manabí	Chone	Chone	Varios sectores	Inundación	07/03/2023	1	Una persona fue arrastrada por la corriente del desvío del Río Mosquito.
Manabí	Chone	Santa Rita	Café Color Tierra, vía a la Alianza	Deslizamiento	07/03/2023	2	Deslizamiento causó el colapso total de una vivienda. CB encontró a dos personas fallecidas dentro de la vivienda.
Los Ríos	Babahoyo	Febres Cordero/	Rcto. San José del Edén	Vendaval	28/02/2023	1	Debido a fuertes vientos se destruyó una vivienda de caña y madera donde su único habitante fue encontrado bajo los escombros.
Chimborazo	Pallatanga	Pallatanga	Caserío Guapo	Aluvión	21/02/2023	4	El evento afectó dos bienes privados en donde se encontraron 4 personas fallecidas.
Esmeraldas	San Lorenzo	Alto Tambo	Puente de Lita a San Lorenzo	Inundación	18/02/2023	2	Debido al desbordamiento de una quebrada, dos personas que transitaban en motocicleta por un puente fueron arrastradas al río Lita.
Morona Santiago	Sucúa	Asunción	Recinto Ferial de Asunción	Deslizamiento	13/02/2023	3	El incremento del caudal del río Tutanangoza, ocasionó que un vehículo y sus ocupantes (7 personas) sean arrastrados por la corriente.
Napo	El Chaco	Gonzalo Díaz de Pineda	Vía E45, San Luis-El Reventador	Deslizamiento	12/02/2023	1	El deslizamiento arrastró a 5 vehículos en el sector el Reventador, una persona que se quedó atrapada y falleció.
Carchi	Espejo	El Goaltal	Las Juntas	Deslizamiento	22/01/2023	1	Se destruyó una vivienda, dentro de la cual se encontraba la propietaria quien quedó enterrada bajo los escombros.
Pichincha	Quito	Quitumbe	Antonio José de Sucre y Cóndor	Colapso Estructural	18/01/2023	1	El colapso de una pared que se encontraba en construcción causó 3 personas heridas y 1 fallecida.
Carchi	Montufar	San José	Ingreso sur de Montufar, [vía E35]	Deslizamiento	11/01/2023	2	Un grupo de obreros realizaban trabajos de instalación de alcantarillado y 2 personas quedaron atrapadas y fallecieron instantáneamente.
Total						28	

6. Alojamiento temporales activos.

Para la atención a las personas afectadas/damnificadas eventos peligrosos al momento se encuentran activos 12 alojamientos temporales:

No	Provincia	Cantón	Parroquia	Nombre Del Sitio De Alojamiento	Fecha de Apertura	Familias	Personas
1	Azuay	Santa Isabel	Santa Isabel (Chaguaururco)	Centro Comunitario De San Isidro	1/4/2023	38	106
2		Girón	Girón	Casa comunal de Zapata	6/4/2023	2	5
3	Cañar	Biblián	Biblián	Casa Comunal Cuitun	10/3/2023	2	6
4	Chimborazo	Alausí	Huigra	Hotel Huigra	9/4/2023	5	12
5	Cotopaxi	Pangua	Morasungo	Casa Comunal	20/3/2023	1	6
6	El Oro	Santa Rosa	Santa Rosa	Escuela Javier Soto	23/3/2023	1	6
7	Guayas	Balzar	Balzar	Iglesia Evangélica	18/4/2023	10	15
8		Guayaquil	Tenguel	Casa Comunal	16/4/2023	1	9
9		Santa Lucía	Santa Lucía	Alojamiento Temporal/ Municipal Santa Rosa	17/4/2023	21	61
10		Simón Bolívar	Simón Bolívar	Albergue Temporal / Centro Integral Gallo De Oro	10/3/2023	1	5
11	Loja	Chaguarpamba	El Rosario	Escuela Olimpia Mendieta	20/2/2023	2	7
12	Los Ríos	Montalvo	Montalvo	Alojamiento Temporal	14/3/2023	8	25
Total						92	263

Secretaría de Gestión de Riesgos

Dirección: CIS ECU 9-1-1, Av. Samborondón, Km 0,5

Código postal: 092302 / Samborondón-Ecuador

Teléfono: +593-4-259 3500

www.gestionderiesgos.gob.ec

7. Asistencia humanitaria.

En cuanto a asistencia humanitaria entregada por parte de la Secretaría de Gestión de Riesgos se registra:

Nro.	PROVINCIA	KIT COMPLEMENTARIO DE ALIMENTOS (15 DÍAS -4 PERSONAS)	KIT DE PRIMERA RESPUESTA (KPRH) PARA 3 DÍAS	RACIONES ALIMENTICIAS 24 HORAS	GALLETAS PMA	DE ASEO PERSONAL	TOALLAS DE BAÑO	BOTAS DE CAUCHO (PAR)	CAMAS	COBIAS/FRAZADAS	COLCHONES	KIT DE DORMIR	KIT DE COCINA	KIT DE VAJILLA	COCINETAS	MOSQUITERAS, REDES DE CAMA	KIT DE LIMPIEZA (ALBERGUE)	LINTERNAS	KIT COMPLEMENTARIO DE ALBERGUE	KIT MENAJE DE COCINA	COMUNITARIO PARA ALBERGUES	MASCARILLAS	AGUA EN RECIPIENTES NO RETORNABLE (gal)	TANQUE DE 2500 l	BIDONES PARA AGUA	PURIFICADORES DE AGUA	SAQUILLOS CONTROL DE INUNDACIONES	OTROS (DETALLAR EN OBSERVACIONES)
1	Azuay	0	0	0	0	0	0	0	0	0	0	65	3	30	0	0	0	0	0	0	0	0	0	0	0	0	0	0
2	Bolívar	107	49	0	0	11	0	0	0	0	5	44	0	12	0	10	0	0	0	0	0	0	0	0	0	0	0	5
3	Carchi	1	0	0	0	1	0	0	0	2	2	0	0	1	0	0	0	0	0	0	0	0	0	1	0	0	0	4
4	Chimborazo	22	2	20	0	0	0	0	0	16	0	8	0	6	0	0	0	0	0	0	0	0	0	0	0	0	0	23
5	Cotopaxi	5	11	0	0	0	0	0	0	9	0	22	0	15	0	0	1	0	0	0	0	0	0	0	0	0	0	20
6	El Oro	35	78	0	0	0	0	0	0	111	111	0	0	0	0	0	0	0	0	0	0	0	0	0	0	22	0	222
7	Esmeraldas	0	0	0	0	0	0	0	0	5	5	0	0	0	0	0	0	0	0	0	45	0	0	0	0	0	0	15
8	Guayas	244	500	0	0	153	0	15	50	3	18	150	0	139	2	98	8	0	0	0	0	0	0	0	0	0	0	48
9	Imbabura	96	29	0	0	121	0	0	0	22	22	0	0	5	0	0	5	0	0	0	0	0	0	0	0	0	0	44
10	Loja	32	0	0	0	0	0	0	0	45	40	0	0	25	0	0	0	0	0	0	0	0	0	0	28	0	135	
11	Los Ríos	303	228	0	0	46	0	0	0	0	0	50	0	35	0	0	3	0	0	0	0	0	0	0	0	1000	0	
12	Manabí	289	766	0	0	178	0	0	43	144	148	0	0	47	0	292	43	0	25	0	0	6	0	206	0	0	1753	
13	Morona Santiago	22	0	0	0	0	0	0	0	0	0	33	0	22	0	0	0	0	0	0	0	0	0	0	21	0	0	59
14	Napo	0	0	0	0	0	0	0	0	13	13	0	0	4	0	0	4	0	0	0	0	0	0	0	0	0	0	26
15	Pastaza	1	0	0	0	0	1	0	0	0	0	5	0	3	0	5	0	0	0	0	0	0	0	0	0	0	0	0
16	Pichincha	0	14	0	0	0	0	0	0	0	0	40	0	0	0	0	31	0	0	0	0	0	0	0	0	0	0	0
17	Santa Elena	5	96	0	4	34	0	0	60	0	0	79	0	45	0	0	0	0	0	1	0	0	0	0	0	0	0	2
18	Santo Domingo de Los Tsáchilas	6	21	0	0	29	0	0	132	0	142	0	0	196	0	22	0	0	0	0	0	0	0	0	0	0	0	80
Total		1168	1794	20	4	573	1	15	285	370	506	496	3	585	2	427	95	0	25	1	45	6	1	227	50	1000	2436	

Fuente: Unidades de Monitoreo - SNDGR. 21/04/2023 10:30

En cumplimiento al Decreto Ejecutivo N° 316 de fecha 6 de enero de 2022, donde se crea el "Bono de contingencia para personas afectadas por eventos de origen natural o antrópico", La Secretaría de Gestión de Riesgos a solicitado al MIES se active el Bono de contingencia para personas damnificadas por la época lluviosa conforme al levantamiento EVIN, como se detalla a continuación:

Nro.	Provincia	Cantón	Deslizamiento	Inundación	No. De Bonos Solicitados
1	Bolívar	San Miguel	1		1
2	Carchi	Espejo	1		1
3	Guayas	Alfredo Baquerizo		150	150
		Balzar		85	85
		Milagro		297	297
		Playas		100	100
4	Los Ríos	Baba		650	650
		Babahoyo		564	564
		Montalvo		363	363
		Quinsaloma		71	71
		Valencia		150	150
		Vinces		366	366
		Bolívar		28	
5	Manabí	Chone		39	39
		Jipijapa		4	4
		Pedernales		16	16
6	Santa Elena	Salinas		124	124
7	Santo Domingo de Los Tsáchilas	Santo Domingo		113	113
Total			30	3092	3122

Fuente: Unidades de Monitoreo - SNDGR. 21/04/2023 10:30

Secretaría de Gestión de Riesgos

Dirección: CIS ECU 9-1-1, Av. Samborondón, Km 0,5

Código postal: 092302 / Samborondón-Ecuador

Teléfono: +593-4-259 3500

www.gestionderiesgos.gob.ec



República del Ecuador

A continuación, se reporta asistencia humanitaria entregada por el SNDGR:

Nro.	PROVINCIA	KIT COMPLEMENTARIO DE ALIMENTOS (15 DÍAS - 4 PERSONAS)	KIT DE PRIMERA RESPUESTA (KPRH) PARA 3 DÍAS	RACIONES ALIMENTICIAS 24 HORAS	REFRIGERIO	DE ASEO PERSONAL	KIT DE VESTIR	TOALLAS DE BAÑO	CAMAS	COBIJAS/ FRAZADAS	COLCHONES	KIT DE DORMIR	KIT DE COCINA	KIT DE VAINILLA	COCINETAS	MOSQUITERAS, REDES DE CAMA	KIT DE LIMPIEZA (ALBERGUE)	AGUA EN RECIPIENTES NO RETORNABLE (gal)	AGUA DISTRIBUIDA EN TANQUEROS gal (NO POTABLE)	AGUA DISTRIBUIDA EN TANQUEROS gal (POTABLE)	TANQUE DE 2000 l	BIDONES PARA AGUA	SAQUILLOS CONTROL DE INUNDACIONES	LÁMINAS DE ZINC	CARPAS	CLAVOS lb.	CEMENTO	KIT ESCOLAR	OTROS (DETALLAR EN OBSERVACIONES)
1	Bolívar	1	0	0	0	43	148	0	0	0	2	0	0	5	4	0	0	520	0	0	0	0	0	0	0	0	0	0	151
2	Carchi	0	0	0	0	0	0	0	0	0	0	0	0	0	0	0	0	0	9600	47440	0	0	0	0	0	0	0	0	0
3	Chimborazo	14	0	0	0	0	0	0	1	12	2	3	0	1	0	0	0	0	0	0	0	0	0	0	0	0	0	0	10
4	Cotopaxi	0	0	0	0	0	1	0	0	0	0	0	0	0	0	0	0	0	0	0	0	0	0	0	0	0	0	0	0
5	Guayas	48	3457	322	150	68	0	12	0	410	102	46	6	1	0	0	43	500	0	0	0	60	5000	0	1	0	5	0	1182
6	Imbabura	82	0	0	0	36	17	0	0	3	3	0	0	0	0	0	1	35	0	0	0	0	0	0	0	0	0	7	56
7	Los Ríos	173	102	96	0	6	18	0	0	0	0	11	0	4	0	0	0	891	0	0	0	0	10200	36	0	0	0	0	214
8	Manabí	15	0	0	0	11	0	0	15	0	58	0	0	7	0	45	0	12	0	0	0	2	0	0	0	0	0	0	127
9	Morona Santiago	0	0	5	0	0	5	0	0	5	5	0	0	0	0	0	0	0	0	0	0	0	0	100	0	24	0	0	0
10	Napo	8	2	0	0	0	3	0	0	0	0	2	0	1	0	0	0	0	0	0	0	0	0	0	0	0	0	0	0
11	Pichincha	80	6	0	0	24	324	21	0	62	2	1	77	0	0	0	0	0	0	0	0	0	0	0	0	0	4	3	
12	Santa Elena	0	0	656	0	0	0	0	0	0	0	0	0	0	0	0	0	0	0	0	0	0	0	0	0	0	0	0	0
13	Santo Domingo de Los Tsáchilas	20	19	99	0	300	0	0	2	3	13	4	0	0	0	240	7	0	0	8	2	0	0	0	0	0	0	0	438
Total		441	3586	1178	150	488	516	33	18	495	187	67	83	19	4	285	51	1958	9600	47448	2	62	15200	136	1	24	5	11	2181

Fuente: Unidades de Monitoreo - SNDGR. 21/04/2023 10:30

8. Declaratorias de Alerta y emergencia vigentes:

Desde el 01/01/2023 hasta la presente fecha se han declarado en emergencia los siguientes cantones:

Fecha de declaratoria	Provincia	Cantón	Fecha de Cierre	Observación
17/4/2023	Galápagos	San Cristóbal	17/5/2023	Declarar la emergencia, al Sistema de Agua Potable ante el evento adverso ocasionado en la Toma de los Americanos y captaciones aledañas,
17/4/2023	Loja	Zapotillo	17/5/2023	Declarar en emergencia a todo el cantón Zapotillo, por las fuertes precipitaciones con la finalidad de garantizar la atención inmediata en ayuda humanitaria, atención en vialidad, producción y servicios básicos.
10/4/2023	Guayas	Gral. Antonio Elizalde	10/5/2023	Declarar en emergencia cantonal por fuerte etapa invernal al cantón a fin de precautelar, prevenir y controlar la situación de emergencia para garantizar el bienestar de las personas, de las vías como acceso a los recintos y comunidades, así como el tratamiento de las diferentes captaciones de agua ante la inminente presencia de fuertes lluvias
29/3/2023	Carchi	San Pedro de Huaca	29/5/2023	A causa del temporal invernal a fin de que se destine los recursos humanos, técnicos, logísticos y económicos para atender esta catástrofe natural a causa del fuerte temporal invernal y se reporte constantemente sobre los acontecimientos que se puedan presentar para que el GAD pueda actuar en función de sus competencias y de ser el caso coordinar con las diferentes instituciones de acuerdo a sus competencias.
23/3/2023	El Oro	Santa Rosa	23/5/2023	Declarar en emergencia debido a las intensas lluvias que provocaron las inundaciones de sectores bajos densamente poblados de la Ciudad, causando daños materiales a viviendas y enseres del hogar, así como afectando a la salud de miles de ciudadanos.
23/3/2023	Guayas	Durán	22/5/2023	Declarar en emergencia de Saneamiento y Potabilización de agua o agua potable al cantón Durán con la finalidad de prevenir, mitigar y resolver los eventos adversos producidos por el incremento de casos de Leptospirosis.
23/3/2023	Manabí	San Vicente	20/4/2023	Declarar el estado de situación de emergencia en el cantón San Vicente, por el desabastecimiento de agua potable en las parroquias San Vicente y Canoa; y, ante los efectos adversos generados por las fuertes lluvias en zonas afectadas en el cantón San Vicente.
22/3/2023	Cotopaxi	Pangua	24/4/2023	Se declaró en emergencia el cantón Pangua debido a que los eventos naturales superan la capacidad de respuesta local.
21/3/2023	Guayas	Naranjal	20/5/2023	Se declaró en emergencia el cantón Naranjal con la finalidad de prevenir, mitigar y resolver los eventos adversos producidos por las inundaciones a consecuencia de la grave etapa invernal y movimientos telúricos ocurridos el 18 de marzo
18/3/2023	Santo Domingo de Los Tsáchilas	La Concordia	18/5/2023	Declarar en emergencia debido a las intensas lluvias que provocaron el desbordamiento del Río Blanco en el cantón, causando daños materiales a viviendas, vías y puente.

Secretaría de Gestión de Riesgos

Dirección: CIS ECU 9-1-1, Av. Samborondón, Km 0,5
 Código postal: 092302 / Samborondón-Ecuador
 Teléfono: +593-4-259 3500
 www.gestionderiesgos.gob.ec

Fecha de declaratoria	Provincia	Cantón	Fecha de Cierre	Observación
15/3/2023	Bolívar	Caluma	15/5/2023	Declarar la emergencia en todo el cantón Caluma y demás zonas de influencia, en virtud de la fuerte estación invernal.
15/3/2023	Bolívar	Chillanes	15/5/2023	Declarar la emergencia en todo el cantón de Chillanes, provincia de Bolívar, en virtud de la fuerte estación invernal.
15/3/2023	Chimborazo	Alausí	15/5/2023	GAD Cantonal declaró en Situación de Emergencia por el lapso de 60 días, a fin de atender de manera urgente las adquisiciones y contrataciones que han surgido de manera imprevista para prevenir, reaccionar y mitigar la emergencia.
11/3/2023	Guayas	San Jacinto de Yaguachi	13/5/2023	Declarar el Estado de Emergencia en la jurisdicción del Cantón de San Jacinto de Yaguachi, como consecuencia del estado de conmoción generada por los eventos naturales.
11/3/2023	Los Ríos	Montalvo	8/5/2023	Declarar la emergencia institucional al GAD del cantón Montalvo, con el fin de mitigar o remediar los efectos de las inundaciones y poder brindar asistencia humanitaria a la población afectada.
10/3/2023	Guayas	Milagro	20/4/2023	Declaratoria de Emergencia Sanitaria por Inundaciones en el cantón San Francisco de Milagro, desbordamientos en el sistema hídrico del cantón, anegando cientos de hectáreas de cultivos y el área urbana de Milagro.
11/3/2023	Manabí	Chone	5/5/2023	Resolución de emergencia del cantón Chone para atender los sectores más afectados por los daños causados por las fuertes lluvias.
8/3/2023	Napo	Chaco	8/5/2023	Declarar la emergencia para habilitar los sistemas de agua potable, vías de acceso en el ámbito de sus competencias, en los puntos de afectación de los sistemas y estructuras de captación y conducción de las plantas de: Rumipamba, San Marcos y Sardinas
25/2/2023	Santa Elena	Salinas	25/4/2023	Declararon el estado de emergencia ocasionado por las torrenciales lluvias, caídas en el cantón Salinas, en fechas 20, 21 y 25 de febrero del 2023, que provocaron inundaciones y anegaciones en diferentes sectores, afectando gravemente a la comunidad Salinense
24/2/2023	Santa Elena	Santa Elena	24/4/2023	Resolución de emergencia del cantón Santa Elena para atender los sectores más críticos y de forma inmediata para mitigar los daños causados por las fuertes lluvias.
16/1/2023	Zamora Chinchipe	Nangaritza	15/5/2023	Declarar estado de emergencia, en toda la ciudad de Guayzimi, perteneciente al cantón Nangaritza, debido al desbordamiento de las quebradas Guayzimi y Central, que ocasionaron la inundación del área urbana de la ciudad de Guayzimi; Declaración de emergencia que tendrá la duración de noventa días calendarios contados a partir de la fecha de declaración.

- **Declaratorias de emergencia sectoriales:**

Adicional a las declaratorias de emergencia territoriales se han declarado en emergencia los siguientes sectores:

Fecha de declaratoria	Institución	Provincia	Cantones	Fecha de Cierre	Observación
31/03/2023	GAD M – Portoviejo	Manabí	Portoviejo	30-04-2023	Declarar en estado de emergencia en varios sectores de cantón Portoviejo, como la zona denominada "Che Guevara" en la parroquia 12 de Marzo, y otros, generados por el deslizamiento de tierras, producto de las fuertes lluvias en el cantón, a fin de adoptar las acciones emergentes para precautelar la integridad de los ciudadanos afectados.
20/03/2023	ELEPCO S.A	Cotopaxi	Pangua La Maná	20/05/2023	Declarar estado de emergencia y de permanente alerta para realizar las acciones inmediatas que se requieran para proteger a la ciudadanía y afrontar cualquier situación negativa que se pudiera generar por la situación de emergencia por inundaciones que está ocurriendo en los cantones de Pangua y La Maná.
20/03/2023	MTOF	Pichincha, Esmeraldas, S.D. de los Tsáchilas Azuay.		20/05/2023	Declarar la emergencia, siendo que el daño causado a la red vial estatal E-28, E-59, E-582 como resultado de catástrofes naturales y de fuerza mayor es concreta, inmediata, imprevista, probada y objetiva.

- **Declaratorias de alerta relacionado a época lluviosa:**

No	Provincia	Cantón	Eventos peligrosos	Nivel de alerta	Vigencia
1	Manabí	Sucre	Movimientos en masa: en el sector Astillero, de la parroquia Bahía de Caráquez	Amarilla	10/04/2023
2	Chimborazo	Alausí	Movimientos en masa: sector Casual y los barrios: La Esperanza, Control Norte, Nueva Alausí, Pircapamba y Bua	Naranja	10/04/2023
3	Chimborazo	Alausí	Movimientos en masa: sectores Pasán y Namza Chico Parroquia: Huígra	Naranja	09/04/2023
4	Azuay	Santa Isabel	Movimientos en masa: Ciudadela La Cría	Naranja	06/04/2023
5	Manabí	Portoviejo	Movimientos en masa: Ciudadela El Fátima	Naranja	03/04/2023
6	Cañar	Cañar	Movimientos en masa: sector Cuchucún comunidades: Quilloac, Cruz Loma y Cuchucún	Amarilla	31/03/2023

Secretaría de Gestión de Riesgos

Dirección: CIS ECU 9-1-1, Av. Samborondón, Km 0,5
Código postal: 092302 / Samborondón-Ecuador
Teléfono: +593-4-259 3500
www.gestionderiesgos.gob.ec

9. COE activados, casos representativos y acciones de respuesta

Por lluvias desde el 01/01/2023 hasta la presente fecha se han activado los siguientes COE:

COE Cantonales (42)

No.	Provincia	Cantón	Fecha de activación
1	Esmeraldas	Esmeraldas	19/04/2023
2	Galápagos	San Cristóbal	17/04/2023
3	Pichincha	Puerto Quito	16/04/2023
4	Loja	Zapotillo	15/04/2023
5	Azuay	Girón	11/04/2023
6	Santa Elena	La Libertad	10/04/2023
7	Pichincha	Pedro Moncayo	08/04/2023
8	Guayas	Gral. Antonio Elizalde (Bucay)	06/04/2023
9	Manabí	Portoviejo	31/03/2023
10	Carchi	San Pedro de Huaca	24/03/2023
11	El Oro	Santa Rosa	24/03/2023
12	Guayas	Duran	23/03/2023
13	Manabí	San Vicente	23/03/2023
14	Guayas	Guayaquil	22/03/2023
15	Guayas	Naranjal	21/03/2023
16	Santo Domingo de Los Tsáchilas	La Concordia	18/03/2023
17	Cotopaxi	La Maná	16/03/2023
18	Guayas	Balao	15/03/2023
19	Manabí	Sucre	14/03/2023
20	El Oro	Portovelo	14/03/2023

COE Provinciales (9)

No.	Provincia	Fecha de activación
1	Esmeraldas	19/04/2023
2	Cañar	01/04/2023
3	Bolívar	20/03/2023
4	S.D. de los Tsáchilas	18/03/2023
5	Guayas	10/03/2023
6	Los Ríos	1/03/2023
7	Manabí	24/02/2023
8	Chimborazo	23/02/2023
9	Santa Elena	21/02/2023

Adicional a los COEs antes mencionados, se encuentra activado el COE Cantonal de Alausí por eventos de movimientos en masa en la zona declarada en alerta **naranja**, por movimientos en masa en el área de 214 hectáreas, que comprende el sector: Casual y los barrios: La Esperanza, Control Norte, Nueva Alausí, Pircapamba y Bua, del cantón Alausí, provincia de Chimborazo; considerando la continuidad de las grietas; el ingreso de agua a la masa de sedimentos deslizada tanto por las lluvias como por el colapso de la infraestructura vial y sanitaria; y, el carácter del evento activo con afectación inminente a la población e infraestructura, según la resolución Nro. SGR- 111-2023 del 10 de abril de 2023.

Entre los casos más relevantes ocurridos durante los últimos 15 días podemos mencionar los siguientes:

Zona 1

Zona 2

- **Pichincha/Puerto Quito/ Puerto Quito/ recintos: La Abundancia, Grupo Mielés, Salazar, San Marcos, Nuestra Patria, Unidos Venceremos y barrio 13 de Julio en Puerto Quito**, por lluvias del 16/04/2023, se produjo el **desbordamiento del caudal de los ríos Caoni, río Salazar y río la Abundancia** provocando inundación a varias viviendas y vías de acceso. Los ríos se mantienen desbordados, se convocó a reunión COE Cantonal. Se reporta las siguientes afectaciones:
 - 5 bienes privados (4 cabañas turísticas – Centro Turístico Río Caoni y 1 hostería Recinto Nuestra Patria)
 - 4 viviendas
 - 1 familia evacuada (5 personas evacuadas)
 - 4 familias afectadas

COE Cantonal coordina acciones de mitigación en colaboración con el GAD Provincial y coordinación con la SGR para la evaluación de daños y entrega de asistencia humanitaria a las familias afectadas, además de entregar la evaluación al MIES para la entrega de bonos.

- **Pichincha/Rumiñahui/San Rafael/ Varios Sectores y Pichincha/Quito/Alangasi/Varios Sectores**, el 05/04/2023, por lluvias **se reportó el desbordamiento del río Pita** que afectó a dos cantones, desde la

Secretaría de Gestión de Riesgos

Dirección: CIS ECU 9-1-1, Av. Samborondón, Km 0,5
 Código postal: 092302 / Samborondón-Ecuador
 Teléfono: +593-4-259 3500
 www.gestionderiesgos.gob.ec

parroquia de Pintag (Quito) hasta San Rafael en (Rumiñahui) se reportan viviendas afectadas con ingreso de agua, personas evacuadas, vías cerradas, colapsos de muros y pérdidas de bienes privados.

Se reporta que en el sector de Santa Teresita, Concepción, San Francisco de Alpahuma no hay servicio de agua potable.

Se reporta las siguientes afectaciones:

Quito:

- 23 viviendas (4 Juan de Dios, 10 Playa Chica 1, 2 Santa Teresa Cashapamba y 4 Río Zamora)
- 1 Unidad Educativa Afectada (Espe)
- 5 heridos (hipotermia y politraumas)
- 14 bien privado afectado (cerramiento del patio de un predio)
- 2 familias afectadas (12 personas)
- 1 puente destruido
- 1 bien público afectado (poste de energía eléctrica)

Rumiñahui:

- 20 viviendas afectadas
- 1 vivienda destruida
- 16 persona evacuadas
- 5 bienes privados afectados (vehículos, locales comerciales, cerramiento)
- 2 unidades educativas afectadas (Madre de la Divina Gracias e Ingenius)

Cuerpo de Bomberos Quito y Rumiñahui continúan con los trabajos de limpieza y evacuación del lodo, en los sectores de los Conjuntos yagual y del Valle. EPMAPS realizó los trabajos de limpieza con Hidrosuccionador y Reparación de tubería en el sector de Yurac. Cuerpo de Bomberos DMQ apoyó con la limpieza de vías y alcantarillado. GAD Quito y Rumiñahui realizan evaluaciones de las viviendas y familias afectadas para la coordinación de entrega de asistencia humanitaria, además con apoyo del GAD Pichincha continúan con los trabajos de limpieza y evacuación del lodo, en los sectores de los Conjuntos yagual y del Valle.

Zona 3

- **Chimborazo /Alausí / Huigra /Cerro Pasan y Namza Chico**, de acuerdo a informe técnico de la SNGRE del 11 de junio del 2018 indican que debido a la litología y a la sobre saturación de material se produjo grietas en los sectores señalados por lo que el SGR sube el estado de Alerta a **NARANJA el 09 de abril del 2023** debido al incremento de amenaza de movimiento de masa en Pasán Y Namza Chico. La evacuación de la población se da bajo el principio de autoprotección, considerando la continuidad de las grietas y el carácter activo de movimientos en masa de 152,22 ha, que comprende los **sectores: "Namza Chico, Pasan, Quebrada La Ninfa, UE Eloy Alfaro y Puente Chanchan"**. Se reporta las siguientes afectaciones:

- Hotel Huigra: 12 personas (5 familias)
- Familias acogientes: 65 personas (10 familias).

Se reunió la COPAE para coordinar acciones en atención al evento. SGR con el acompañamiento de la Gobernación, GAD Parroquial, Tenencia Política, PPNN y FFAA realizaron recorrido por los puntos críticos, los lugares donde se habilitarán alojamientos temporales y se realizó la entrega de asistencia humanitaria. MINEDUC realizó resolución de suspensión de las actividades pedagógicas presenciales debido a la DECLARATORIA el estado de ALERTA NARANJA.

Zona 4

- **Manabí/Pichincha/Pichincha/ Varios Sectores (La Tarabita, Barrio 1ero de Mayo, San Andrés, Malecón Central, Barrio lindo y San pedro)**. A causa de las fuertes lluvias suscitadas el 19/04/2023 y por la creciente del río Daule, provocó la inundación de una vivienda, al momento el río bajó su nivel, se espera evaluación inicial de necesidades por parte del GAD Cantonal.

Secretaría de Gestión de Riesgos

Dirección: CIS ECU 9-1-1, Av. Samborondón, Km 0,5
Código postal: 092302 / Samborondón-Ecuador
Teléfono: +593-4-259 3500
www.gestionderiesgos.gob.ec

Personal de la UGR Cantonal indica que se convocó al COE Cantonal para tomar las debidas acciones frente a la época lluviosa en el Cantón, asimismo indica que se va a proceder a realizar la evaluación inicial de necesidades a las familias afectadas, al momento el río a disminuido su nivel.

Las afectaciones son las siguientes:

- 60 viviendas afectadas
- 60 familias afectadas

Reunión de COE Cantonal para tomar medidas ante la época lluviosa en el Cantón.

SGR CZ4 coordina con UGR Cantonal el levantamiento de información de las demás familias.

- **Santo Domingo de los Tsáchilas/Santo Domingo de los Tsáchilas/Santo Domingo/ Río Verde /Sector Las Palmeras.** Producto de las lluvias suscitadas el 16/04/2023, se suscitó el taponamiento del río Pove el cual se desbordó de su cauce normal provocando el ingreso de agua a viviendas del sector. Las familias fueron evacuadas de sus viviendas, al momento, se evacuó a 11 personas hasta casa de familia acogiente que viven en la parte alta; el caudal del río Pove bajó considerablemente

Las afectaciones son las siguientes:

- 11 personas evacuadas

Cuerpo de Bomberos, colaboró en la evacuación de personas de las viviendas, se coordina con Patronato Municipal, para que realice la evaluación de daños y necesidades.

- **Manabí/Chone/Chone/Dos Bocas,** por lluvias presentadas del 16/04/2023 en horas de la mañana se produjo el desbordamiento del río Garrapata, afectando a varias viviendas y anegando la vía de Segundo Orden. Se reporta las siguientes afectaciones preliminares:

- 5 viviendas afectadas preliminarmente
- 5 Familias afectadas (20 personas)

Cuerpo de Bomberos y GAD Cantonal conjuntamente con el GAD Provincial realizan la limpieza de los sectores afectados. SGR coordina con personal de UGR GAD Cantonal el levantamiento de la información.

Zona 5

- **Los Ríos/Vinces/Vinces, Cabecera Cantonal/Santa Lucía – río Vinces.** Debido a las lluvias suscitadas en los cantones vecinos el 16/04/2023, se reportó un nuevo desbordamiento del río Vinces en la madrugada del 18/04/2023, afectando hasta el momento a 93 familias del lugar con ingreso de agua en la Unidad Educativa Vinces, actualmente el caudal continúa desbordado y las familias afectadas se mantienen en sus hogares.

afectaciones:

- 98 viviendas afectadas.
- 98 familias afectadas.
- 392 personas afectadas.
- 1 establecimiento educativo afectado funcionalmente (Unidad Educativa Vinces)

UGR Vinces realizó entrega de ayuda humanitaria en Santa Lucía el 19/04/2023 y facilitó reporte de afectaciones el 20/04/2023. MSP brindó brigada médica el 19/04/2024

- **Los Ríos/Vinces/Antonio Sotomayor/rcto. Bagatela - rcto. Morocho - rcto. Soberana - rcto. La Carolina - rcto. Las Pampas - rcto. Junquillo Sur - Escuela de Educación Básica José María Barona - río Junquillo - río Mastrantal,** mediante recorrido en la zona se verificó el desbordamiento de los ríos Junquillo, río Mastrantal en la madrugada del 18/04/2023, afectando a viviendas, cultivos con parte de la vía de tercer orden "El Morocho - 18 de Octubre", Personal técnico asistió al lugar para dotar de saquillos de contención a los recintos afectados, actualmente la vía de 3er orden que Inicia desde Bagatela hacia María Felícita se encuentra habilitada con presencia de agua y las familias afectadas se mantienen en sus viviendas

 - 73 viviendas afectadas.
 - 77 familias afectadas.
 - 311 personas afectadas.

Secretaría de Gestión de Riesgos

Dirección: CIS ECU 9-1-1, Av. Samborondón, Km 0,5
Código postal: 092302 / Samborondón-Ecuador
Teléfono: +593-4-259 3500
www.gestionderiesgos.gob.ec

- 106 metros lineales afectados
- 1 establecimiento educativo afectado funcionalmente (Escuela de Educación Básica José María Barona) GAD Vinces gestionó saquillos de contención para su respectiva colocación en el sector la Vega el 20/04/2023.
- **Los Ríos/Ventanas/Ventanas/ Los Rubios - Girasoles - 5 de Agosto - Los Choferes - Estero Lagarto**, por lluvias del 17/04/2023, se reportó desbordamiento del Estero Lagarto, afectando varias viviendas del lugar, las familias afectadas se mantienen en sus viviendas.
 - 111 viviendas afectadas
 - 111 familias afectadas
 - 407 personas afectadasUGR Ventanas realizó levantamiento EVIN. MSP realizó brigada médica.
- **Los Ríos/Quinsaloma/Quinsaloma/Rcto. San Gabriel – Rcto. San Vicente - Rcto. Oro Verde – Río Calope**. El 18/04/2023, debido a las fuertes lluvias suscitadas en el sitio, se reportó desbordamiento del río Calope, con una alcantarilla destruida, afectando la vía de 3er orden que conecta la vía al Recinto San Gabriel. Mediante visita técnica, se reportó que el nivel del río Calope se mantiene en su caudal normal, la vía se mantiene parcialmente habilitada con un puente artesanal creado por la comunidad para el paso peatonal, actualmente se mantienen a la espera de maquinaria para la reparación del alcantarillado destruido. Las afectaciones son las siguientes:
 - 71 viviendas afectadas.
 - 71 familias afectadas.
 - 275 personas afectadas.
 - 72 metros lineales afectados
 - 1 bien público destruido (alcantarilla)UGR Quinsaloma realizó la inspección técnica el 18/04/2023.
- **Los Ríos/Vinces/Vinces, Cabecera Cantonal/Santa Lucía – río Vinces**. Debido a las lluvias suscitadas en los cantones vecinos el 16/04/2023, se reportó un nuevo desbordamiento del río Vinces en la madrugada del 18/04/2023, afectando hasta el momento a 93 familias del lugar con ingreso de agua en la Unidad Educativa Vinces, actualmente el caudal continúa desbordado y las familias afectadas se mantienen en sus hogares. afectaciones:
 - 93 familias afectadas.
 - 1 establecimiento educativo afectado funcionalmente (Unidad Educativa Vinces)Se coordina con MAG la inspección técnica de afectaciones a cultivos. UGR Vinces con personal del GAD cantonal se encuentran en el sitio realizando el levantamiento
- **Los Ríos/Valencia/Valencia/Penizola - La Ceiba - río Penizola**. Debido a las fuertes lluvias suscitadas en la noche del 16/04/2023, se reportó desbordamiento del río Penizola, afectando a varias viviendas del lugar. Mediante inspección técnica, se reportó que el río Penizola continúa desbordado con las familias afectadas dentro de sus viviendas y adicional a ello se realizó gestión del bono 316 para 57 familias afectadas el 19/04/2023. Las afectaciones son las siguientes:
 - 57 viviendas afectadas
 - 57 familias afectadas
 - 233 personas afectadasUGR realizó verificación de novedades el 20/04/2023.- SGR realizó gestión para el bono del Decreto 316 a las familias afectadas el 19/04/2023.
- **Los Ríos/Vinces/Antonio Sotomayor/rcto. Bagatela - rcto. Morocho - rcto. Soberana - rcto. La Carolina - rcto. Las Pampas - rcto. Junquillo Sur - Escuela de Educación Básica José María Barona - río Junquillo - río Mastrantal**, mediante recorrido en la zona se verificó el desbordamiento de los ríos Junquillo, río Mastrantal en la madrugada del 18/04/2023, afectando a viviendas, cultivos con parte de la vía de tercer orden "El

Secretaría de Gestión de Riesgos

Dirección: CIS ECU 9-1-1, Av. Samborondón, Km 0,5
Código postal: 092302 / Samborondón-Ecuador
Teléfono: +593-4-259 3500
www.gestionderiesgos.gob.ec

Morocho - 18 de Octubre”, personal técnico asistió para dotar de saquillos de contención en el sector la Vega el 20/04/2023, actualmente la vía de 3er orden que Inicia desde Bagatela hacia María Felícita se encuentra habilitada con presencia de agua y las familias afectadas se mantienen en sus viviendas.

Las afectaciones son las siguientes:

- 73 viviendas afectadas.
- 77 familias afectadas.
- 311 personas afectadas.
- 106 metros lineales afectados

- 1 establecimiento educativo afectado funcionalmente (Escuela de Educación Básica José María Barona)

GAD Vinces gestionó saquillos de contención para su respectiva colocación en el sector la Vega el 20/04/2023.

- **Los Ríos/Ventanas/Ventanas/ Los Rubios - Girasoles - 5 de Agosto - Los Choferes - Estero Lagarto**, por lluvias del 17/04/2023, se reportó desbordamiento del Estero Lagarto, afectando varias viviendas del lugar, las familias afectadas se mantienen en sus viviendas.

- 111 viviendas afectadas
- 111 familias afectadas
- 407 personas afectadas

UGR Ventanas realizó levantamiento EVIN. MSP realizó brigada médica.

- **Los Ríos/Mocache/Mocache/San Ignacio - Las Campanas - La Yuca - Santa Bárbara - La Propicia - Estero de Damas - río Mocache**, por lluvias en la madrugada del 17/04/2023, se reportó desbordamiento del río Mocache, afectando a una vía de segundo orden “San Ignacio – Ventanas” la momento la vía se mantiene y las familias afectadas se mantienen en sus viviendas. se reporta las siguientes afectaciones:

- 79 viviendas afectadas
- 82 familias afectadas/80 personas
- 4 metros lineales afectados
- 1 bien público afectado (poste de luz)

Jefe Político de Mocache realizó barrido de afectaciones. UGR Mocache realizó inspección técnica y levantamiento EVIN. Se coordinó con CNEL para la reparación del poste de luz afectado. Se coordina con MAG la inspección de afectaciones a cultivos.

Guayas / Colimes / San Jacinto, Cabecera Cantonal / Varios Sectores (San Jacinto La Alegría, San Eduardo, Virtud, Boquerón, Unida de San Jacinto y Perinao). EL 17/04/2023, debido a la apertura de las compuertas de la Represa Daule Peripa, se produjo el desbordamiento del Río Daule.

UGR GAD Cantonal Colimes en conjunto con Cuerpo de bomberos, Cruz Roja, MIES y SGR realizaron recorridos por los sectores afectados, al momento permanecen viviendas y cultivos afectados, así como acumulación de agua en calles. EL 19/04/2023 se realizó reunión del COE Cantonal, el cual se mantiene activo y se declara emergencia por 30 días.

Las afectaciones fueron las siguientes:

- 119 viviendas afectadas aproximadamente (94 de la parroquia San Jacinto y 25 de la cabecera Cantonal)
- 119 familias afectadas aproximadamente (94 de la parroquia San Jacinto y 25 de la cabecera Cantonal)
- Cultivos afectados
- Calles con acumulación de agua

UGR GAD Cantonal, Cuerpo de bomberos, Cruz Roja, MIES y SGR realizó recorridos por los diferentes sectores

- **Guayas / Palestina / Cabecera Cantonal /Varios recintos (Los Limos, Las Abras, La Rinconada).** El 18/04/2023, debido a la apertura de la represa Daule Peripa, se desbordó el río Daule, causando afectaciones en cultivos, viviendas, al momento el medio de traslado es mediante canoas. UGR GAD Palestina informa que el 18/04/2023 se realizó reunión del COE Cantonal, el cual se mantiene activo y se

Secretaría de Gestión de Riesgos

Dirección: CIS ECU 9-1-1, Av. Samborondón, Km 0,5

Código postal: 092302 / Samborondón-Ecuador

Teléfono: +593-4-259 3500

www.gestionderiesgos.gob.ec

declara emergencia, adicional indica que se realizó recorridos por los sectores afectados en conjunto al alcalde y personal de Cuerpo de Bomberos, CTE, Cruz Roja, Jefatura Política, MIES. El río Daule permanece desbordado.

Las afectaciones fueron las siguientes

- 80 viviendas afectadas (aproximadamente)
- 80 familias afectadas (aproximadamente)
- cultivos afectados

GAD Cantonal, CB Cantonal CTE, Cruz Roja, Jefatura Política, MIES realizaron recorridos por los sectores afectados

- **Guayas/Santa Lucía/Santa Lucía Cabecera Cantonal / Varios sectores** por lluvias con tormentas eléctricas registrada la noche del 15/04/2023 y madrugada del 16/04/2023, se registran algunos sectores con calles y avenidas anegadas por acumulación de agua. GAD Cantonal realizó la **apertura del albergue Municipal Santa Rosa**, hasta el momento han ingresado 15 familias que fueron evacuadas

-15 viviendas afectadas

-15 familias con 20 personas afectadas en alojamiento temporales

GAD Cantonal informa que en coordinación con CB y entidades locales realizan levantamientos de información EVIN

- **Guayas/ Balzar / Balzar, Cabecera Cantonal / Varios Sectores:(Recinto La Carlota, Recinto Fronda Karen, La Carmencita, La Barbarita, Recinto San Pauleño, Recinto Santa Genara, Recinto La Laguna, Recinto El Modelo, Recinto Chicompe. Recinto El Congo, Conguillo, Recinto San Juan del Cerrito, Sector La Salamina, Recinto La Canoa)**, por lluvias registradas en la noche del 15/04/2023 y madrugada del 16/04/2023, se produjo el desbordamiento del los Ríos: "Congo, Puca, Pucón, Chicompe, Santa Genara, y la Creciente del Estero Pajui". Jefe Político realizó la apertura un alojamiento temporal, en una "Iglesia Evangélica", hasta el momento han ingresado 10 familias que fueron evacuadas, los ríos continúan desbordados, se registra las siguientes afectaciones:

-10 Viviendas afectadas

-10 Familias afectadas en alojamiento temporal (datos de integrantes se encuentran en fase de levantamiento de información

-Calles con acumulación de agua

-Cultivos afectados por confirmar

GAD Cantonal sigue realizando recorridos.

- **Los Ríos/ Valencia/Valencia/rcto. Costa Azul - rcto. Península - río Quindigua.** Por las lluvias suscitadas el 16/04/2023, se reportó el desbordamiento del río Quindigua, afectando a varios recintos con ingreso de agua a las viviendas, el río continúa desbordado y las familias afectadas se mantienen en sus viviendas. se reporta las siguientes afectaciones preliminares:

- 15 viviendas afectadas

- 15 familias afectadas

- 60 personas afectadas

Cuerpo de Bomberos de Valencia asistieron al sitio para verificación de novedades. UGR realizará levantamiento EVIN.

- **Galápagos/San Cristóbal/Parroquia El Progreso/El Junco**, GAD San Cristóbal, informa que a causa de las fuertes lluvias y tormentas eléctricas registradas el 15/04/2023, se produjo un aluvión que arrastro material y obstruyó una válvula de la toma de agua (represa) denominada la toma de los americanos, y por tal motivo se **declara en Emergencia el sistema de agua Potable**, con fin de realizar maniobras de limpieza en toda el área afectada.

- 1 bien destruido (válvula)

Personal del Gad Municipal realiza limpieza con maquinaria pesada.

- **Guayas / Balzar / Balzar, Cabecera Cantonal/ Varios sectores**, el 13/04/2023, por lluvias, se registraron varias viviendas inundadas. UGR Cantonal El Balzar realizó recorridos por los sectores afectados. GAD Cantonal informó el desbordamiento del estero Pajui Grande, se espera en el transcurso de los días que el caudal disminuya, ya que hay varias viviendas afectadas con acumulación de agua y con daños a enseres.

Secretaría de Gestión de Riesgos

Dirección: CIS ECU 9-1-1, Av. Samborondón, Km 0,5

Código postal: 092302 / Samborondón-Ecuador

Teléfono: +593-4-259 3500

www.gestionderiesgos.gob.ec

Afectaciones:

- 75 viviendas afectadas (información preliminar)
- 75 familias afectadas (información preliminar)

SGR avanzó con personal técnico para inspeccionar en territorio.

GAD Cantonal Balzar en conjunto con Cuerpo de Bomberos de Balzar se encuentran realizando recorridos por varios sectores

- **Los Ríos/Babahoyo/Febres Cordero/Pedro Emilio Alvarado - La Florida - rcto. Matecito 2 - Rcto. La Revesa - Rcto. La Palma - río Chilintomo - canal arrocero**, por lluvias del 10/04/2023, se desbordó el canal en una arrocera, mientras que en horas de la noche se reportó el **desbordamiento del río Chilintomo**, ingresando a varias viviendas del lugar con afectación a la vía de segundo orden que conecta "Mata de Cacao - Febres cordero". Se reporta las siguientes afectaciones:
 - 54 viviendas afectadas
 - 54 familias afectadas/216 personas
 - 900 metros lineales afectados.

UGR Babahoyo realizó levantamiento afectaciones.

- **Santa Elena / Santa Elena / Chanduy / comunas Tugaduaja y Engunga**, el 06/04/2023 por lluvias, se registró ingreso de agua en varias viviendas de las dos comunas, se reportó daños y pérdida de enseres del hogar. Se reporta las siguientes afectaciones

- 152 viviendas afectadas.
- 200 familias afectadas/769 personas, (102 familias en Tugaduaja y 98 familias en Engunga).

Tenencia Política de la parroquia realizó levantamiento de información. MAATE, SGR, Gobernación de Santa Elena, GAD Cantonal, realizaron entrega de raciones de alimentos a las familias afectadas. Prefectura colaboró con maquinaria para la evacuación de aguas estancadas

- **Santa Elena / Santa Elena / Colonche / Comuna San Marcos**, el 06/04/2023 por lluvias se reportó el **colapso de la represa San Marcos**, las comunidades de los alrededores se inundaron. GAD cantonal realizó el cierre del **alojamiento temporal**. Se reportan las siguientes afectaciones:
 - 250 viviendas afectadas
 - 250 familias afectadas/ 1000 personas.

Prefectura realizó trabajos de contención del dique afectado. UGR cantonal realizó levantamiento de información de las familias alojadas. MIES colaboró en la activación y acciones dentro del alojamiento temporal. SGR entregó asistencia humanitaria y logística para equipamiento de alojamiento temporal. GAD Cantonal realizó entrega de raciones de alimentos a las familias alojadas y colaboró con las familias con el traslado de sus bienes hasta sus domicilios.

Zona 6

- **Morona Santiago/Limón Indanza/San Antonio (cabecera en San Antonio Centro)/San Salvador, Mayapis, Serembo, El Cisne, 12 de Febrero**. El 17/04/2023, por lluvias suscitadas durante los últimos días se produjo un deslizamiento que provocó varias afectaciones y la obstaculización total de la vía de tercer orden.

Las afectaciones fueron las siguientes:

- 2 kilómetros de vía afectada
- 1 puente afectado (riesgo de colapso)
- 1 puente destruido
- 1 sistema de agua entubada afectado (captación y 50 metros de tubería)
- 1 animal de granja muerto (ganado)
- 5 bienes privados afectados (peceras)
- Pastizales (hectáreas en levantamiento de información)
- 6 familias afectadas directamente (pérdida de ganado y peceras)

Secretaría de Gestión de Riesgos

Dirección: CIS ECU 9-1-1, Av. Samborondón, Km 0,5

Código postal: 092302 / Samborondón-Ecuador

Teléfono: +593-4-259 3500

www.gestionderiesgos.gob.ec

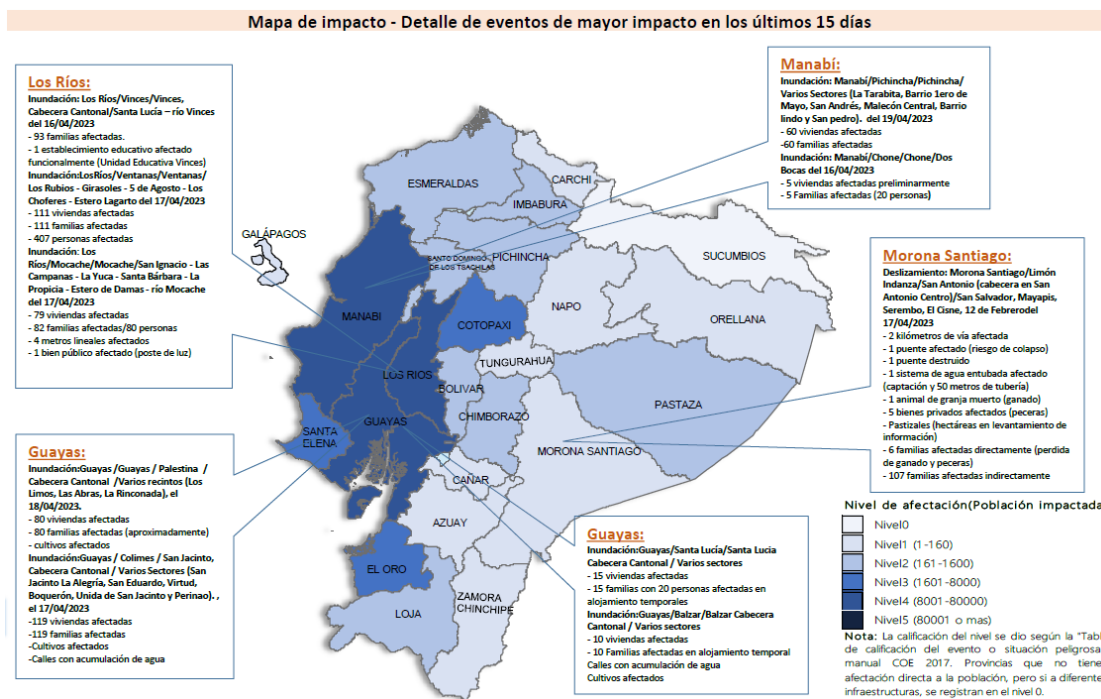
- 107 familias afectadas indirectamente (no pueden sacar sus productos ni ingresar alimentación)
 GAD-Cantonal y Jefatura Política de Limón Indanza verificaron y confirmaron el evento y realizaron la inspección técnica, posteriormente ejecutaron actividades de restablecimiento parcial del sistema de agua entubada.

Zona 7

- **Loja/Zapotillo/Bolaspamba/Bolaspamba/sectores**, El Guabo, Chaquino y Transito Mangahurquillo. Por lluvias presentadas en la noche del 16/04/2023, se produjo el desbordamiento de la quebrada El Guabo que provocó la inundación de varios sectores; las afectaciones fueron las siguientes:
 - 3 vivienda afectada (Sector El Guabo)
 - 7 viviendas afectadas (Sector Chaquino)
 - 1 vivienda afectada (Sector Transito Mangahurquillo)
 - Vía de segundo orden (cerrada)
 UGR Zapotillo realizará levantamiento de información. SGR se movilizará a técnicos y realizará el levantamiento de información.
- **Zamora Chinchipe/Centinela del Cóndor/Zumbi/Cooperativa Tuntiak-Playas de Cuje**, por lluvias presentadas en la mañana del 08/04/2023, se **desbordó de la quebrada Tuntiak**. Vía de segundo orden se encuentra **habilitada**. Se reporta las siguientes afectaciones:
 - 5 metros lineales de vía afectados
 - 6 viviendas afectadas
 - 9 familias afectadas conformadas por 30 personas, continúan en sus viviendas.

GAD cantonal realizó el levantamiento de información. Personal de Cuerpo de Bomberos atendió la emergencia, (evacuación de agua y lodo). Policía Nacional verificó la novedad. Personal de MIES de Zamora Chinchipe realizó la entrega de ayuda humanitaria. MTOP realizó las labores de limpieza de la vía.

10. Mapa de afectación por Época Lluviosa – eventos de mayor impacto en los últimos 15 días



Secretaría de Gestión de Riesgos

Dirección: CIS ECU 9-1-1, Av. Samborondón, Km 0,5
 Código postal: 092302 / Samborondón-Ecuador
 Teléfono: +593-4-259 3500
 www.gestionderiesgos.gob.ec

SitRep generado por la Dirección de Monitoreo de Eventos Adversos de la Secretaría de Gestión de Riesgos.

SitRep elaborado por:

Nombre: Cristian Mazorra Olmedo - Analista de Monitoreo
Correo electrónico: cristian.mazorra@gestionderiesgos.gob.ec
Teléfono: 042593500 ext. 1630

SitRep aprobado por:

Nombre: Mariana Quispillo - Directora de Monitoreo de Eventos Adversos
Correo electrónico: director.monitoreo@gestionderiesgos.gob.ec
Teléfono: 042593500 ext. 1960

Para ser agregado o removido de esta lista de SitRep, por favor envíe un correo electrónico a sala.nacional@gestionderiesgos.gob.ec

Para más información, visite nuestro sitio Web: <https://www.gestionderiesgos.gob.ec/informes-de-situacion-actual-por-eventos-adversos-ecuador/>

Secretaría de Gestión de Riesgos

Dirección: CIS ECU 9-1-1, Av. Samborondón, Km 0,5
Código postal: 092302 / Samborondón-Ecuador
Teléfono: +593-4-259 3500
www.gestionderiesgos.gob.ec

