

SitRep No. 59 – Época Lluviosa

INFORME DE SITUACIÓN NACIONAL

Este Informe cubre el período de 01.01.2023 al 16.04.2023

El próximo SITREP será emitido el 17.04.2023 a las 15:00 o en caso de generarse nueva actividad relevante

1. Puntos importantes

- Desde el 1 de enero de 2023 hasta la fecha, 174 cantones se han visto afectados por 1.414 eventos peligrosos causados por época lluviosa.
- Las provincias con mayores afectaciones a la población son: Guayas, Los Ríos, Manabí, Santa Elena, El Oro, Cotopaxi, Santo Domingo de Los Tsáchilas, Imbabura y Chimborazo.
- Se mantienen activos 11 alojamientos temporales para la atención a las personas afectadas y damnificadas.
- Las entidades de coordinación han activado los COE respectivos y las instituciones de respuesta realizan entrega de Asistencia Humanitaria en los sectores afectados.

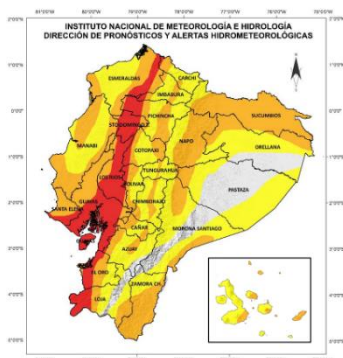
NIVEL DE AFECTACIÓN

4

Calificación realizada con base al Manual del COE 2017

2. Situación Hidrometeorológica actual.

Mediante Boletín Meteorológico No. 19 con estatus de Advertencia, emitido por el INAMHI el 13 de abril de 2023, con vigencia desde las 19h00 del 13 de abril hasta las 07H00 del 18 de abril 2023, se detalla lo siguiente: los eventos de lluvias intensas con tormentas y ráfagas de viento retomarán entre la noche del 13 y la mañana del 18 de abril, con mayor relevancia los días 15, 16 y 17 de abril en la región Litoral, Interandina y cordillera Amazónica:



- **Región Litoral:** Se pronostican lluvias de alta intensidad en la zona sur e interior de la región. Los eventos más intensos se enfocarán entre las tardes y noches del 15, 16 y 17 de abril.
- **Región Interandina:** Se prevén lluvias de variable intensidad con tormentas a lo largo de la región.
- **Región Amazónica:** las mayores intensidades se pueden enfocar en la zona norte y estribaciones de cordillera oriental.
- **Región Insular:** Se pronostican lluvias de ligera y moderada intensidad, en especial el 16 y 17 de abril.

ESTADO DE CUERPOS DE AGUA.

En el seguimiento realizado por las Unidades de Monitoreo de la SGR, al momento se presentan 10 cuerpos de agua (ríos) desbordados, y 12 cuerpos de agua (ríos) con tendencia a aumentar de nivel:

10 Cuerpos de Agua Desbordados				
Provincia	Cantón	Parroquia	Sector	Nombre del Río
Guayas	Balzar	Balzar, Cabecera Cantonal	Varios Sectores (Recinto La Carlota, Recinto Fronda Karen, La Carmencita, La Barbarita)	Congo
Manabí	Chone	Chone, Cabecera Cantonal	Dos Bocas	Río Garrapata
	Chone	Canuto	Vía a Mocora	Río Chone
Los Ríos	Vinces	Vinces, Cabecera Cantonal	Vinces	Vinces
	Baba	Baba, Cabecera Cantonal	El Jobo	Correntoso
	Baba	Baba, Cabecera Cantonal	El Jobo	Los Esteros
	Baba	Baba, Cabecera Cantonal	El Jobo	El Bolichón
	Baba	Baba, Cabecera Cantonal	El Jobo	Juan Tomás
	Vinces	Vinces, Cabecera Cantonal	Vinces	Macul
	Vinces	Vinces, Cabecera Cantonal	Vinces	Pisco

Secretaría de Gestión de Riesgos

Dirección: CIS ECU 9-1-1, Av. Samborondón, Km 0,5
 Código postal: 092302 / Samborondón-Ecuador
 Teléfono: +593-4-259 3500
 www.gestionderiesgos.gob.ec

12 Cuerpos de Agua Con tendencia a aumentar de nivel				
Provincia	Cantón	Parroquia	Sector	Nombre del Río
Guayas	Alfredo Baquerizo Moreno (Juján)	Alfredo Baquerizo Moreno (Juján), Cabecera Cantonal	Sector Moraima	Chilintomo
	Daule	Juan Bautista Aguirre (Los Tintos)	Recinto El Porvenir	Los Tintos
	Salitre (Urbina Jado)	Gral. Vernaza (Dos Esteros)	Recinto Mastrantal	Mastrantal
	Salitre (Urbina Jado)	El Salitre (Las Ramas), Cabecera Cantonal	La Bocana	Vinces
	Salitre (Urbina Jado)	El Salitre (Las Ramas), Cabecera Cantonal	San Matías	Salitre
	Alfredo Baquerizo Moreno (Juján)	Alfredo Baquerizo Moreno (Juján), Cabecera Cantonal	El Tránsito y Puerto Canoa Recinto Los Amarillos La Otilia	Los Amarillos
	Salitre (Urbina Jado)	El Salitre (Las Ramas), Cabecera Cantonal	Recinto Rebasco	Rabasco
	Milagro	Milagro, Cabecera Cantonal	Varios Sectores	Milagro
	Daule	Laurel	Cabecera parroquial	Pula
	Santa Lucía	Santa Lucía, Cabecera Cantonal	Recinto Bufay	Estero Bufay
	Santa Lucía	Santa Lucía, Cabecera Cantonal	Varios Sectores	Río Pula
	Simón Bolívar	Simón Bolívar, Cabecera Cantonal	Cabecera Cantonal	Los Amarillos

3. Eventos Peligrosos y Afectaciones - Resumen.

Desde el 01 de enero del 2023 a la fecha, por la época lluviosa se han registrado **1414 eventos peligrosos**, distribuidos a continuación:

No.	Provincia	Nro. Evento	ALUVIÓN	COLAPSO ESTRUCTURAL	DESLIZAMIENTO	GRANIZADA	HUNDIMIENTO	INUNDACIÓN	SOCAVAMIENTO	SUBSIDENCIA	TORMENTA ELÉCTRICA	VENDAVAL
1	Guayas	292		46	22			184	12		2	26
2	Pichincha	179	2	20	111	3		33	5		4	1
3	El Oro	122	2	15	63			30	8		2	2
4	Bolívar	112	9	5	72		7	15	4			
5	Manabí	109	1	6	20		2	75	1	2		2
6	Los Ríos	91		9	4			51	9			18
7	Esmeraldas	68		9	25			30	3		1	
8	Loja	67	1	5	43		1	13	4			
9	Santo Domingo De Los Tsáchilas	48		7	16			20	1			4
10	Azuay	46		4	25	5		10	2			
11	Santa Elena	39		8	3			23	4			1
12	Chimborazo	34	2	1	22		1	6	2			
13	Imbabura	33	3		24	1		3	1		1	
14	Napo	31	5	2	12			4	5			3
15	Cotopaxi	27		4	12			7	2			2
16	Cañar	22		2	9	2		8	1			
17	Carchi	19	2		13			2	2			
18	Morona Santiago	19		1	9			5	1			3
19	Zamora Chinchipe	14	1	1	5			5				2
20	Pastaza	13			6			6				1
21	Orellana	12			6			2	3			1
22	Tungurahua	9		2	3		2	2				
23	Galápagos	4			1			2			1	
24	Sucumbios	4		2	1			1				
Total		1414	28	149	527	11	13	537	70	2	11	66

Fuente: Unidades de Monitoreo - SNDGR. 16/04/2023 - 10:00

Secretaría de Gestión de Riesgos

Dirección: CIS ECU 9-1-1, Av. Samborondón, Km 0,5
 Código postal: 092302 / Samborondón-Ecuador
 Teléfono: +593-4-259 3500
 www.gestionderiesgos.gob.ec

Por los eventos detallados en la tabla anterior, se han registrado las siguientes afectaciones:

4. Eventos Peligrosos y Afectaciones - Resumen.

Afectación a Personas:					
	Fallecidos:	28		Heridos:	31
	Personas afectadas:	61.697		Personas damnificadas:	751
Afectación a Viviendas:					
	Viviendas afectadas:	12.951		Viviendas destruidas:	100
Afectación a servicios básicos esenciales e infraestructura:					
Vías afectadas (kilometros)		Superficie agrícola impactada (hectáreas)			
	Primer Orden:	18,60		Afectación parcial:	10.981,00
	Segundo Orden:	14,32		Afectación total o pérdida:	8.010,00
	Tercer Orden:	10,57		Total de superficie agrícola impactada:	18.981,00
Total Vías afectadas (kilometros):		43,50			
Infraestructura educativa		Infraestructura de salud			
	Unidades Educativas con daño funcional:	329		Establecimientos de Salud afectados:	17
	Unidades Educativas con daño estructural:	120		Establecimientos de Salud destruidos:	0
Total de unidades impactadas:		449	Total de establecimientos de salud impactados:		17
Bienes Públicos					
	Bienes públicos afectados:	116		Puentes afectados:	38
	Bienes públicos destruidos:	24		Puentes destruidos:	38

Fuente: Unidades de Monitoreo - SNDGR. 16/04/2023 10:00

Nota aclaratoria: Toda la información de cifras mostradas en el presente Informe, está sujeta a variación en virtud del levantamiento continuo de información.

Secretaría de Gestión de Riesgos

Dirección: CIS ECU 9-1-1, Av. Samborondón, Km 0,5
 Código postal: 092302 / Samborondón-Ecuador
 Teléfono: +593-4-259 3500
 www.gestionderiesgos.gob.ec

5. Detalle de afectaciones por provincias (de 1 de enero del año 2023 a la fecha).

No.	Provincia	No. Evento	Fallecidos	Heridos	Personas Impactadas	Familias afectadas	Personas Damnificadas	Familias Damnificadas	Viviendas Afectadas	Viviendas Destruídas	Centros De Salud Afectados	Puentes Afectados	Puentes Destruídos	Bienes Públicos Afectados	Bienes Públicos Destruídos	Bienes Privados Afectados	Bienes Privados Destruídos	Kilómetros De Vías Afectadas	Ha Cultivo Afectados	Ha Cultivo Perdidos	Animales Afectados	Animales Muertos
1	Guayas	292	2	0	28498	7518	112	33	5999	31	3	6	0	14	0	8	0	0,92	1902	5561	1340	100
2	Los Ríos	91	1	0	10756	3075	71	17	2494	16	1	5	1	1	1	4	0	6,03	2120	840	0	0
3	Manabí	109	4	0	9164	2438	241	53	2304	9	2	0	0	7	0	1	0	0,91	5500	1140	1390	25800
4	Santa Elena	39	0	0	5062	1303	52	14	595	6	4	1	0	1	0	1	0	0,36	284	207	0	0
5	El Oro	122	0	0	2319	706	174	58	667	2	2	5	10	14	1	8	2	1,72	785	40	105	52
6	Cotopaxi	27	0	1	2012	501	10	3	9	3	0	3	5	3	0	0	0	2,97	310	125	0	0
7	Santo Domingo De Los Tsáchilas	48	0	0	1111	288	34	12	205	9	1	2	0	3	2	1	0	0,46	20	1	0	51
8	Imbabura	33	0	3	698	209	13	4	162	4	0	0	1	0	4	31	0	6,49	8	20	93	94
9	Chimborazo	34	4	2	542	146	2	1	31	1	0	1	0	2	1	6	0	0,71	14	30	120	170
10	Bolívar	112	0	0	532	140	17	5	32	6	1	6	1	21	1	12	3	11,88	26	19	75	146
11	Esmeraldas	68	2	0	426	107	0	0	134	0	1	1	1	1	1	4	0	0,45	0	0	0	0
12	Pichincha	179	7	18	417	155	0	0	189	1	0	2	4	25	2	59	0	4,71	0	0	130	130
13	Pastaza	13	0	0	271	150	2	1	2	1	0	0	0	0	0	2	0	0,23	0	7	0	0
14	Loja	67	0	0	180	49	12	4	52	4	0	1	8	1	0	30	1	0,87	0	0	0	0
15	Napo	31	1	0	147	47	3	2	6	3	0	2	3	7	1	6	0	0,76	0	0	0	6431
16	Azuay	46	1	1	121	12	5	2	13	2	0	0	0	3	0	15	1	1,63	0	0	0	0
17	Morona Santiago	19	3	2	78	22	0	0	22	1	0	1	1	0	0	3	0	0,63	0	0	0	0
18	Zamora Chinchipe	14	0	0	48	48	0	0	21	0	0	0	2	2	0	9	3	0,21	0	0	0	0
19	Cañar	22	0	0	23	5	0	0	4	0	2	0	1	1	4	1	0	0,41	0	0	0	0
20	Carchi	19	3	1	19	3	3	1	3	1	0	0	0	2	4	0	0	0,99	0	0	0	0
21	Tungurahua	9	0	1	14	4	0	0	4	0	0	1	0	1	0	0	0	0,08	0	0	0	300
22	Galápagos	4	0	2	6	2	0	0	2	0	0	0	0	0	0	2	0	0,00	0	0	0	0
23	Orellana	12	0	0	4	1	0	0	1	0	0	1	0	1	0	0	0	0,08	0	0	0	0
24	Sucumbios	4	0	0	0	0	0	0	0	0	0	0	0	0	0	1	0	0,03	13	20	0	0
Total		1410	28	31	62448	16929	751	210	12951	100	17	38	38	116	24	201	10	43.5	10969	7990	3253	33274

Fuente: Unidades de Monitoreo - SNDGR. 16/04/2023 10:00

Personas impactadas incluye personas afectadas y damnificadas.

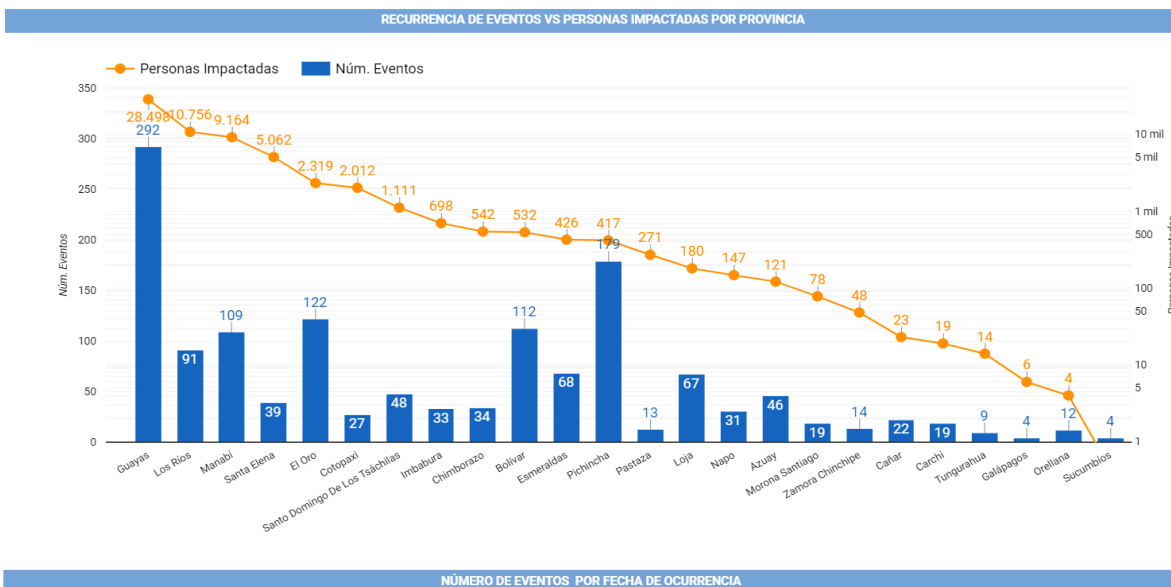


Gráfico de personas impactadas vs. Número de eventos peligrosos.

Fuente: Unidades de Monitoreo - SNDGR. 16/04/2023 10:00

Secretaría de Gestión de Riesgos

Dirección: CIS ECU 9-1-1, Av. Samborondón, Km 0,5
 Código postal: 092302 / Samborondón-Ecuador
 Teléfono: +593-4-259 3500
 www.gestionderiesgos.gob.ec



A continuación, se presenta el detalle de personas fallecidas a causa de eventos relacionados con la época lluviosa desde enero 2023:

Provincia	Cantón	Parroquia	Sector	Evento	Fecha del Evento	No. de fallecidos	Descripción
Guayas	Guayaquil	Tarqui	Coop. El Fortín, Bloque 7	inundación	15/04/2023	1	Por la fuerte lluvias una persona fue arrastrada , PPNN realizo la búsqueda la misma que fue encontrada sin signos vitales
Pichincha	San Miguel de los Bancos	San Miguel de los Bancos	Recinto San Pedro	Tormenta Eléctrica	11/04/2023	2	A causa Tormenta Eléctrica (rayo) dos personas fallecieron.
Pichincha	Cayambe	Cangahua	San José de Gualimburo.	Tormenta Eléctrica	08/04/2023	2	La caída de rayo afectó a 5 personas las dos personas fallecieron y tres personas resultaron heridas.
Manabí	Portoviejo	San Pablo	Varios Sectores	Inundación	30/03/2023	1	Una persona cae al alcantarillado; CB y PPNN informaron que en el Sector Milagro de la Parroquia Picoazá fue encontrado un cuerpo sin vida flotando en el río.
Guayas	Naranjal	San Carlos	Barrio San José, Hacienda La Indiana	Tormenta Eléctrica	22/03/2023	1	Se reporta un fallecido por alcance de un rayo; DINASED confirmó la novedad y realizaron los trabajos correspondientes para el levantamiento del cadáver
Pichincha	San Miguel de los Bancos	Mindo	Recinto El Cinto	Deslizamiento	16/03/2023	1	Una persona de sexo masculino falleció al ser arrastrado por el alud.
Azuay	Gualaceo	Gualaceo	Puente Certag	Deslizamiento	14/03/2023	1	Deslizamiento afectó a una vivienda y como resultado existe 1 persona fallecida y otra resultó herida.
Pichincha	Mejía	Manuel Cornejo Astorja	km 57, vía – Alóag [E20]	Deslizamiento	13/03/2023	1	Deslizamiento de tierra y escombros que arrastró el vehículo y atrapó al conductor.
Manabí	Chone	Chone	Varios sectores	Inundación	07/03/2023	1	Una persona fue arrastrada por la corriente del desvío del Río Mosquito.
Manabí	Chone	Santa Rita	Café Color Tierra, vía a la Alianza	Deslizamiento	07/03/2023	2	Deslizamiento causó el colapso total de una vivienda. CB encontró a dos personas fallecidas dentro de la vivienda.
Los Ríos	Babahoyo	Febres Cordero/	Rcto. San José del Edén	Vendaval	28/02/2023	1	Debido a fuertes vientos se destruyó una vivienda de caña y madera donde su único habitante fue encontrado bajo los escombros.
Chimborazo	Pallatanga	Pallatanga	Caserío Guapo	Aluvión	21/02/2023	4	El evento afectó dos bienes privados en donde se encontraron 4 personas fallecidas.
Esmeraldas	San Lorenzo	Alto Tambo	Puente de Lita a San Lorenzo	Inundación	18/02/2023	2	Debido al desbordamiento de una quebrada, dos personas que transitaban en motocicleta por un puente fueron arrastradas al río Lita.
Morona Santiago	Sucúa	Asunción	Recinto Ferial de Asunción	Deslizamiento	13/02/2023	3	El incremento del caudal del río Tutanangoza, ocasionó que un vehículo y sus ocupantes (7 personas) sean arrastrados por la corriente.
Napo	El Chaco	Gonzalo Díaz de Pineda	Vía E45, San Luis- El Reventador	Deslizamiento	12/02/2023	1	El deslizamiento arrastró a 5 vehículos en el sector el Reventador, una persona que se quedó atrapada y falleció.
Carchi	Espejo	El Goaltal	Las Juntas	Deslizamiento	22/01/2023	1	Se destruyó una vivienda, dentro de la cual se encontraba la propietaria quien quedó enterrada bajo los escombros.
Pichincha	Quito	Quitumbe	Antonio José de Sucre y Córdor	Colapso Estructural	18/01/2023	1	El colapso de una pared que se encontraba en construcción causó 3 personas heridas y 1 fallecida.
Carchi	Montúfar	San José	Ingreso sur de Montufar, [vía E35]	Deslizamiento	11/01/2023	2	Un grupo de obreros realizaban trabajos de instalación de alcantarillado y 2 personas quedaron atrapadas y fallecieron instantáneamente.
Total						28	

6. Alojamiento temporales activos.

Para la atención a las personas afectadas/damnificadas eventos peligrosos al momento se encuentran activos 11 alojamientos temporales:

No	Provincia	Cantón	Parroquia	Nombre Del Sitio De Alojamiento	Fecha de Apertura	Familias	Personas
1	Azuay	Santa Isabel	Santa Isabel (Chaguarurco)	Centro Comunitario De San Isidro	1/4/2023	38	106
2		Girón	Girón	Casa comunal de Zapata	6/4/2023	2	5
3	Cañar	Biblián	Biblián	Casa Comunal Cuitun	10/3/2023	2	6
4	Chimborazo	Alausí	Huigra	Hotel Huigra	9/4/2023	5	12
5	Cotopaxi	Pangua	Morasungo	Casa Comunal	20/3/2023	1	6
6	El Oro	Santa Rosa	Santa Rosa	Cas Comunal Los Helechos	24/3/2023	3	10
7		Santa Rosa	Santa Rosa	Escuela Javier Soto	23/3/2023	1	6
8	Guayas	Santa Lucia	Santa Lucia	Albergue Temporal - Albergue Municipal Santa	14/3/2023	2	9
9		Simón Bolívar	Simón Bolívar	Albergue Temporal / Centro Integral Gallo De Oro	10/3/2023	1	5
10	Loja	Chaguarpamba	El Rosario	Escuela Olimpia Mendieta	20/2/2023	2	7
11	Los Ríos	Montalvo	Montalvo	Alojamiento Temporal	14/3/2023	8	25
Total						65	197

Secretaría de Gestión de Riesgos

Dirección: CIS ECU 9-1-1, Av. Samborondón, Km 0,5

Código postal: 092302 / Samborondón-Ecuador

Teléfono: +593-4-259 3500

www.gestionderiesgos.gob.ec

7. Asistencia humanitaria.

En cuanto a asistencia humanitaria entregada por parte de la Secretaría de Gestión de Riesgos se registra:

No.	PROVINCIA	KIT COMPLEMENTARIO DE ALIMENTOS (15 DÍAS -4 PERSONAS)	KIT DE PRIMERA RESPUESTA (KPRH) PARA 3 DÍAS	RACIONES ALIMENTICIAS 24 HORAS	GALLETAS PMA	DE ASEO PERSONAL	TOALLAS DE BAÑO	BOTAS DE CAUCHO (PAR)	CAMAS	COBIJAS/ FRAZADAS	COLCHONES	KIT DE DORMIR	KIT DE COCINA	KIT DE VAIJILLA	COCINETAS	MOSQUITERAS, REDES DE CAMA	KIT DE LIMPIEZA (ALBERGUE)	KIT COMPLEMENTARIO DE ALBERGUE TEMPORAL	KIT MENAJE DE COCINA COMUNITARIO PARA ALBERGUES	MASCARILLAS	AGUA EN RECIPIENTES NO RETURNABLE (gal)	BIDONES PARA AGUA	PURIFICADORES DE AGUA	OTROS (DETALLAR EN OBSERVACIONES)
1	Azuay	0	0	0	0	0	0	0	0	0	0	65	3	30	0	0	0	0	0	0	0	0	0	0
2	Bolívar	104	49	0	0	7	0	0	0	0	5	23	0	8	0	10	0	0	0	0	0	0	0	5
3	Carchi	1	0	0	0	1	0	0	0	2	2	0	0	1	0	0	0	0	0	0	0	0	0	4
4	Chimborazo	22	2	20	0	0	0	0	0	16	0	8	0	6	0	0	0	0	0	0	0	0	0	23
5	Cotopaxi	1	3	0	0	0	0	0	0	9	0	1	0	3	0	0	1	0	0	0	0	0	0	20
6	El Oro	35	78	0	0	0	0	0	0	111	111	0	0	0	0	0	0	0	0	0	0	0	22	222
7	Esmeraldas	0	0	0	0	0	0	0	0	5	5	0	0	0	0	0	0	0	0	45	0	0	0	15
8	Guayas	239	500	0	0	139	0	5	50	3	18	150	0	139	2	98	8	0	0	0	0	0	0	43
9	Imbabura	95	29	0	0	121	0	0	0	22	22	0	0	5	0	0	5	0	0	0	0	0	0	45
10	Loja	32	0	0	0	0	0	0	0	45	40	0	0	25	0	0	0	0	0	0	0	0	28	135
11	Los Ríos	303	228	0	0	46	0	0	0	0	0	50	0	35	0	0	3	0	0	0	0	0	0	0
12	Manabí	261	754	0	0	146	0	0	43	132	126	0	0	47	0	275	39	20	0	0	3	206	0	1614
13	Morona Santiago	22	0	0	0	0	0	0	0	0	0	33	0	22	0	0	0	0	0	0	0	21	0	59
14	Napo	0	0	0	0	0	0	0	0	13	13	0	0	4	0	0	4	0	0	0	0	0	0	26
15	Pastaza	1	0	0	0	0	1	0	0	0	0	5	0	3	0	5	0	0	0	0	0	0	0	0
16	Pichincha	0	14	0	0	0	0	0	0	0	0	40	0	0	0	0	31	0	0	0	0	0	0	0
17	Santa Elena	0	96	0	4	34	0	0	60	0	0	61	0	40	0	0	0	0	1	0	0	0	0	2
18	Santo Domingo de Los Tsáchilas	6	21	0	0	0	0	0	117	0	113	0	0	196	0	22	0	0	0	0	0	0	0	80
Suma total		1122	1774	20	4	494	1	5	270	358	455	436	3	564	2	410	91	20	1	45	3	227	50	2293

Fuente: Unidades de Monitoreo - SNDGR. 16/04/2023 10:00

En cumplimiento al Decreto Ejecutivo N° 316 de fecha 6 de enero de 2022, donde se crea el "Bono de contingencia para personas afectadas por eventos de origen natural o antrópico", La Secretaría de Gestión de Riesgos a solicitado al MIES se active el Bono de contingencia para personas damnificadas por la época lluviosa conforme al levantamiento EVIN, como se detalla a continuación:

Nro.	Provincia	Cantón	Deslizamiento	Inundación	No. De Bonos Solicitados
1	Bolívar	San Miguel	1		1
2	Carchi	Espejo	1		1
3	Guayas	Alfredo Baquerizo		150	150
		Balzar		85	85
		Milagro		297	297
		Playas		100	100
4	Los Ríos	Baba		650	650
		Babahoyo		564	564
		Montalvo		363	363
		Quinsaloma		71	71
		Valencia		150	150
5	Manabí	Vinces		366	366
		Bolívar	28		28
		Chone		39	39
		Jipijapa		4	4
6	Santa Elena	Pedernales		16	16
		Salinas		124	124
7	Santo Domingo de Los Tsáchilas	Santo Domingo		113	113
Total			30	3092	3122

Secretaría de Gestión de Riesgos

Dirección: CIS ECU 9-1-1, Av. Samborondón, Km 0,5

Código postal: 092302 / Samborondón-Ecuador

Teléfono: +593-4-259 3500

www.gestionderiesgos.gob.ec



República del Ecuador

Fuente: Unidades de Monitoreo - SNDGR. 16/04/2023 10:00

A continuación, se reporta asistencia humanitaria entregada por el SNDGR:

No.	PROVINCIA	KIT COMPLEMENTARIO DE ALIMENTOS (15 DÍAS -4 PERSONAS)	KIT DE PRIMERA RESPUESTA (KPRH) PARA 3 DÍAS	RACIONES ALIMENTICIAS 24 HORAS	REFRIGERIO	DE ASEO PERSONAL	KIT DE VESTIR	TOALLAS DE BAÑO	CAMAS	COBIJAS/FRAZADAS	COLCHONES	KIT DE DORMIR	KIT DE COCINA	KIT DE VAINILLA	COCINETAS	MOSQUITERAS; REDES DE CAMA	KIT DE LIMPIEZA (ALBERGUE)	AGUA EN RECIPIENTES NO RETORNABLE (gal)	AGUA DISTRIBUIDA EN TANQUEROS gal (NO POTABLE)	AGUA DISTRIBUIDA EN TANQUEROS gal (POTABLE)	TANQUE DE 2000 l	BIDONES PARA AGUA	SACULOS CONTROL DE INUNDACIONES	LÁMINAS DE ZINC	CARPAS	CLAVOS lb.	CEMENTO	KIT ESCOLAR	OTROS (DETALLAR EN OBSERVACIONES)
1	Bolívar	0	0	0	0	42	148	0	0	0	2	0	0	4	4	0	0	520	0	0	0	0	0	0	0	0	0	0	151
2	Carchi	0	0	0	0	0	0	0	0	0	0	0	0	0	0	0	0	0	9600	47440	0	0	0	0	0	0	0	0	0
3	Chimborazo	14	0	0	0	0	0	0	1	12	2	3	0	1	0	0	0	0	0	0	0	0	0	0	0	0	0	0	10
4	Cotopaxi	0	0	0	0	0	1	0	0	0	0	0	0	0	0	0	0	0	0	0	0	0	0	0	0	0	0	0	0
5	Guayas	48	3449	322	150	68	0	12	0	410	102	46	6	1	0	0	38	500	0	0	0	60	0	0	1	0	5	0	1032
6	Imbabura	82	0	0	0	35	17	0	0	0	0	0	0	0	0	0	0	35	0	0	0	0	0	0	0	0	0	7	50
7	Los ríos	173	2	96	0	6	18	0	0	0	0	11	0	4	0	0	0	891	0	0	0	0	1700	36	0	0	0	0	214
8	Manabí	15	0	0	0	11	0	0	15	0	58	0	0	7	0	45	0	12	0	0	0	2	0	0	0	0	0	0	127
9	Morona Santiago	0	0	5	0	0	5	0	0	5	5	0	0	0	0	0	0	0	0	0	0	0	0	100	0	24	0	0	0
10	Napo	8	2	0	0	0	3	0	0	0	0	2	0	1	0	0	0	0	0	0	0	0	0	0	0	0	0	0	0
11	Pichincha	79	6	0	0	18	318	15	0	62	2	1	77	0	0	0	0	0	0	0	0	0	0	0	0	0	0	4	3
12	Santa Elena	0	0	656	0	0	0	0	0	0	0	0	0	0	0	0	0	0	0	0	0	0	0	0	0	0	0	0	0
13	Santo Domingo de Los Tsáchilas	15	9	99	0	3	0	0	2	3	9	0	0	0	0	0	7	0	0	8	2	0	0	0	0	0	0	0	110
Suma total		434	3468	1178	150	183	510	27	18	492	180	63	83	18	4	45	45	1958	9600	47448	2	62	1700	136	1	24	5	11	1697

Fuente: Unidades de Monitoreo - SNDGR. 15/04/2023 12:00

8. Declaratorias de Alerta y emergencia vigentes:

Desde el 01/01/2023 hasta la presente fecha se han declarado en emergencia los siguientes cantones:

Fecha de declaratoria	Provincia	Cantón	Fecha de Cierre	Observación
10/04/2023	Guayas	Gral. Antonio Elizalde	10/05/2023	Declarar en emergencia cantonal por fuerte etapa invernal al cantón a fin de precautelar, prevenir y controlar la situación de emergencia para garantizar el bienestar de las personas, de las vías como acceso a los recintos y comunidades, así como el tratamiento de las diferentes captaciones de agua ante la inminente presencia de fuertes lluvias.
29/03/2023	Carchi	San pedro de Huaca	29/05/2023	A causa del temporal invernal a fin de que se destine los recursos humanos, técnicos, logísticos y económicos para atender esta catástrofe natural a causa del fuerte temporal invernal y se reporte constantemente sobre los acontecimientos que se puedan presentar para que el GAD pueda actuar en función de sus competencias y de ser el caso coordinar con las diferentes instituciones de acuerdo a sus competencias.
23/03/2023	El Oro	Santa Rosa	23/05/2023	Declarar en emergencia debido a las intensas lluvias que provocaron las inundaciones de sectores bajos densamente poblados de la Ciudad, causando daños materiales a viviendas y enseres del hogar, así como afectando a la salud de miles de ciudadanos.
23/03/2023	Guayas	Durán	22/05/2023	Declarar en emergencia de Saneamiento y Potabilización de agua o agua potable al cantón Durán con la finalidad de prevenir, mitigar y resolver los eventos adversos producidos por el incremento de casos de Leptospirosis.
23/03/2023	Manabí	San Vicente	20/04/2023	Declarar el estado de situación de emergencia en el cantón San Vicente, por el desabastecimiento de agua potable en las parroquias San Vicente y Canoa; y, ante los efectos adversos generados por las fuertes lluvias en zonas afectadas en el cantón San Vicente.
22/03/2023	Cotopaxi	Pangua	24/04/2023	Se declaró en emergencia el cantón Pangua debido a que los eventos naturales superan la capacidad de respuesta local.
21/03/2023	Guayas	Naranjal	20/05/2023	Se declaró en emergencia el cantón Naranjal con la finalidad de prevenir, mitigar y resolver los eventos adversos producidos por las inundaciones a consecuencia de la grave etapa invernal y movimientos telúricos ocurridos el 18 de marzo
18/03/2023	Santo Domingo de Los Tsáchilas	La Concordia	18/05/2023	Declarar en emergencia debido a las intensas lluvias que provocaron el desbordamiento del Río Blanco en el cantón, causando daños materiales a viviendas, vías y puente.
15/03/2023	Bolívar	Caluma	15/05/2023	Declarar la emergencia en todo el cantón Caluma y demás zonas de influencia, en virtud de la fuerte estación invernal.
15/03/2023	Bolívar	Chillanes	15/05/2023	Declarar la emergencia en todo el cantón de Chillanes, provincia de Bolívar, en virtud de la fuerte estación invernal.
15/03/2023	Chimborazo	Alausí	15/05/2023	GAD Cantonal declaró en Situación de Emergencia por el lapso de 60 días, a fin de atender de manera urgente las adquisiciones y contrataciones que han surgido de manera imprevista para prevenir, reaccionar y mitigar la emergencia.
11/03/2023	Guayas	San Jacinto de Yaguachi	13/05/2023	Declarar el Estado de Emergencia en la jurisdicción del Cantón de San Jacinto de Yaguachi, como consecuencia del estado de conmoción generada por los eventos naturales.
11/03/2023	Los Ríos	Montalvo	08/05/2023	Declarar la emergencia institucional al GAD del cantón Montalvo, con el fin de mitigar o remediar los efectos de las inundaciones y poder brindar asistencia humanitaria a la población afectada.
10/03/2023	Guayas	Milagro	20/04/2023	Declaratoria de Emergencia Sanitaria por Inundaciones en el cantón San Francisco de Milagro, desbordamientos en el sistema hídrico del cantón, anegando cientos de hectáreas de cultivos y el área urbana de Milagro.

Secretaría de Gestión de Riesgos

Dirección: CIS ECU 9-1-1, Av. Samborondón, Km 0,5
Código postal: 092302 / Samborondón-Ecuador
Teléfono: +593-4-259 3500
www.gestionderiesgos.gob.ec

Fecha de declaratoria	Provincia	Cantón	Fecha de Cierre	Observación
10/04/2023	Guayas	Gral. Antonio Elizalde	10/05/2023	Declarar en emergencia cantonal por fuerte etapa invernal al cantón a fin de precautelar, prevenir y controlar la situación de emergencia para garantizar el bienestar de las personas, de las vías como acceso a los recintos y comunidades, así como el tratamiento de las diferentes captaciones de agua ante la inminente presencia de fuertes lluvias.
29/03/2023	Carchi	San Pedro de Huaca	29/05/2023	A causa del temporal invernal a fin de que se destine los recursos humanos, técnicos, logísticos y económicos para atender esta catástrofe natural a causa del fuerte temporal invernal y se reporte constantemente sobre los acontecimientos que se puedan presentar para que el GAD pueda actuar en función de sus competencias y de ser el caso coordinar con las diferentes instituciones de acuerdo a sus competencias.
23/03/2023	El Oro	Santa Rosa	23/05/2023	Declarar en emergencia debido a las intensas lluvias que provocaron las inundaciones de sectores bajos densamente poblados de la Ciudad, causando daños materiales a viviendas y enseres del hogar, así como afectando a la salud de miles de ciudadanos.
23/03/2023	Guayas	Durán	22/05/2023	Declarar en emergencia de Saneamiento y Potabilización de agua o agua potable al cantón Durán con la finalidad de prevenir, mitigar y resolver los eventos adversos producidos por el incremento de casos de Leptospirosis.
23/03/2023	Manabí	San Vicente	20/04/2023	Declarar el estado de situación de emergencia en el cantón San Vicente, por el desabastecimiento de agua potable en las parroquias San Vicente y Canoa; y, ante los efectos adversos generados por las fuertes lluvias en zonas afectadas en el cantón San Vicente.
22/03/2023	Cotopaxi	Pangua	24/04/2023	Se declaró en emergencia el cantón Pangua debido a que los eventos naturales superan la capacidad de respuesta local.
21/03/2023	Guayas	Naranjal	20/05/2023	Se declaró en emergencia el cantón Naranjal con la finalidad de prevenir, mitigar y resolver los eventos adversos producidos por las inundaciones a consecuencia de la grave etapa invernal y movimientos telúricos ocurridos el 18 de marzo.
18/03/2023	Santo Domingo de Los Tsáchilas	La Concordia	18/05/2023	Declarar en emergencia debido a las intensas lluvias que provocaron el desbordamiento del Río Blanco en el cantón, causando daños materiales a viviendas, vías y puente.
15/03/2023	Bolívar	Caluma	15/05/2023	Declarar la emergencia en todo el cantón Caluma y demás zonas de influencia, en virtud de la fuerte estación invernal.
15/03/2023	Bolívar	Chillanes	15/05/2023	Declarar la emergencia en todo el cantón de Chillanes, provincia de Bolívar, en virtud de la fuerte estación invernal.
11/03/2023	Manabí	Chone	05/05/2023	Resolución de emergencia del cantón Chone para atender los sectores más afectados por los daños causados por las fuertes lluvias.
08/03/2023	Napo	Chaco	08/05/2023	Declarar la emergencia para habilitar los sistemas de agua potable, vías de acceso en el ámbito de sus competencias, en los puntos de afectación de los sistemas y estructuras de captación y conducción de las plantas de: Rumipamba, San Marcos y Sardinas.
25/02/2023	Santa Elena	Salinas	25/04/2023	Declararon el estado de emergencia ocasionado por las torrenciales lluvias, caídas en el cantón Salinas, en fechas 20, 21 y 25 de febrero del 2023, que provocaron inundaciones y anegaciones en diferentes sectores, afectando gravemente a la comunidad Salinense.
24/02/2023	Santa Elena	Santa Elena	24/04/2023	Resolución de emergencia del cantón Santa Elena para atender los sectores más críticos y de forma inmediata para mitigar los daños causados por las fuertes lluvias.
16/01/2023	Zamora Chinchipe	Nangaritzta	15/05/2023	Declarar estado de emergencia, en toda la ciudad de Guayzimi, perteneciente al cantón Nangaritzta, debido al desbordamiento de las quebradas Guayzimi y Central, que ocasionaron la inundación del área urbana de la ciudad de Guayzimi; Declaración de emergencia que tendrá la duración de noventa días calendarios contados a partir de la fecha de declaración.

- **Declaratorias de emergencia sectoriales:**

Adicional a las declaratorias de emergencia territoriales se han declarado en emergencia los siguientes sectores:

Fecha de declaratoria	Institución	Provincia	Cantones	Fecha de Cierre	Observación
31/03/2023	GAD M – Portoviejo	Manabí	Portoviejo	30-04-2023	Declarar en estado de emergencia en varios sectores de cantón Portoviejo, como la zona denominada "Che Guevara" en la parroquia 12 de Marzo, y otros, generados por el deslizamiento de tierras, producto de las fuertes lluvias en el cantón, a fin de adoptar las acciones emergentes para precautelar la integridad de los ciudadanos afectados.
20/03/2023	ELEPCO S.A	Cotopaxi	Pangua La Maná	20/05/2023	Declarar en estado de emergencia y de permanente alerta para realizar las acciones inmediatas que se requieran para proteger a la ciudadanía y afrontar cualquier situación negativa que se pudiera generar por la situación de emergencia por inundaciones que está ocurriendo en los cantones de Pangua y La Maná.
20/03/2023	MTOF	Pichincha, Esmeraldas, S.D. de los Tsáchilas Azua.		20/05/2023	Declarar la emergencia, siendo que el daño causado a la red vial estatal E-28, E-59, E-582 como resultado de catástrofes naturales y de fuerza mayor es concreta, inmediata, imprevista, probada y objetiva.

- **Declaratorias de alerta relacionado a época lluviosa:**

No	Provincia	Cantón	Eventos peligrosos	Nivel de alerta	Vigencia
1	Manabí	Sucre	Movimientos en masa: en el sector Astillero, de la parroquia Bahía de Caráquez	Amarilla	10/04/2023
2	Chimborazo	Alausí	Movimientos en masa: sector Casual y los barrios: La Esperanza, Control Norte, Nueva Alausí, Pircapamba y Bua	Naranja	10/04/2023
3	Chimborazo	Alausí	Movimientos en masa: sectores Pasán y Namza Chico Parroquia: Huigra	Naranja	09/04/2023
4	Azuay	Santa Isabel	Movimientos en masa: Ciudadela La Cría	Naranja	06/04/2023

Secretaría de Gestión de Riesgos

Dirección: CIS ECU 9-1-1, Av. Samborondón, Km 0,5
 Código postal: 092302 / Samborondón-Ecuador
 Teléfono: +593-4-259 3500
 www.gestionderiesgos.gob.ec

No	Provincia	Cantón	Eventos peligrosos	Nivel de alerta	Vigencia
5	Manabí	Portoviejo	Movimientos en masa: Ciudadela El Fátima	Naranja	03/04/2023
6	Cañar	Cañar	Movimientos en masa: sector Cuchucún comunidades: Quilloac, Cruz Loma y Cuchucún	Amarilla	31/03/2023

9. COE activados, casos representativos y acciones de respuesta

Por lluvias desde el 01/01/2023 hasta la presente fecha se han activado los siguientes COE:

COE Cantonales (38)

No.	Provincia	Cantón	Fecha de activación
1	Azuay	Girón	11/04/2023
2	Santa Elena	La Libertad	10/04/2023
3	Pichincha	Pedro Moncayo	08/04/2023
4	Guayas	Gral. Antonio Elizalde (Bucay)	06/04/2023
5	Manabí	Portoviejo	31/03/2023
6	Carchi	San Pedro de Huaca	24/03/2023
7	El Oro	Santa Rosa	24/03/2023
8	Guayas	Duran	23/03/2023
9	Manabí	San Vicente	23/03/2023
10	Guayas	Guayaquil	22/03/2023
11	Guayas	Naranjal	21/03/2023
12	Santo Domingo de los Tsáchilas	La Concordia	18/03/2023
13	Cotopaxi	La Maná	16/03/2023
14	Guayas	Balao	15/03/2023
15	Manabí	Sucre	14/03/2023
16	El Oro	Portovelo	14/03/2023
17	Guayas	Jújan	13/03/2023
18	Bolívar	San Miguel	13/03/2023

COE Provinciales (8)

No.	Provincia	Fecha de activación
1	Cañar	01/04/2023
2	Bolívar	20/03/2023
3	S.D. de los Tsáchilas	18/03/2023
4	Guayas	10/03/2023
5	Los Ríos	1/03/2023
6	Manabí	24/02/2023
7	Chimborazo	23/02/2023
8	Santa Elena	21/02/2023

Adicional a los COEs antes mencionados, se encuentra activado el COE Cantonal de Alausí por eventos de movimientos en masa en la zona declarada en alerta **naranja**, por movimientos en masa en el área de 214 hectáreas, que comprende el sector: Casual y los barrios: La Esperanza, Control Norte, Nueva Alausí, Pircapamba y Bua, del cantón Alausí, provincia de Chimborazo; considerando la continuidad de las grietas; el ingreso de agua a la masa de sedimentos deslizada tanto por las lluvias como por el colapso de la infraestructura vial y sanitaria; y, el carácter del evento activo con afectación inminente a la población e infraestructura, según la resolución Nro. SGR- 111-2023 del 10 de abril de 2023.

Entre los casos más relevantes ocurridos durante los últimos 15 días podemos mencionar los siguientes:

Zona 1

- **Imbabura/ Cotacachi/ Vacas Galindo/Balsapamba**, por lluvias del 05/04/2023, se registró un aluvión que, afectó a viviendas, sistema de alcantarillado, sistema de agua potable y la vía tercer orden, al momento se encuentra **cerrada**. Las familias damnificadas y afectadas se encuentran en familias acogientes. Se reporta la siguiente afectación:
 - 4 familias damnificadas, 4 familias y 13 personas damnificadas
 - 4 viviendas afectadas, 4 familias y 15 personas afectadas
 - 0.15 hectáreas de cultivos de naranjilla afectados
 - 30 metros de vía afectada al momento cerrada.
 - 2 bienes públicos destruidos (sistema de alcantarillado tipo puente y sistema de agua potable destruido)
 - 450 personas afectadas indirectas (por falta de servicio de agua de consumo humano en los sectores de Apuela, Cristopamba y Nangulvi).

SGR realizó la entrega de asistencia humanitaria a las familias damnificadas y afectadas. Bomberos realiza la distribución de agua por tanqueros. GAD Parroquial y GAD Provincial realizan trabajos de limpieza y habilitación vial. GAD Cantonal realiza la Evaluación Inicial de Necesidades.

Secretaría de Gestión de Riesgos

Dirección: CIS ECU 9-1-1, Av. Samborondón, Km 0,5
 Código postal: 092302 / Samborondón-Ecuador
 Teléfono: +593-4-259 3500
 www.gestionderiesgos.gob.ec

Zona 3

- **Chimborazo / Pallatanga / Pallatanga / Caserío San Francisco de Trigoloma, vía Pallatanga - Guayaquil [E-487].** El 15/04/2023, a causa de las lluvias se produjo un socavamiento que afectó parcialmente la vía de segundo orden. Al momento se encuentra **parcialmente habilitada**.
SGR en coordinación con MTOP identifican un 75% de la mesa de la vía comprometida Balbanera – Pallatanga –Cumandá [E-487].
Vías alternas habilitadas
 - Riobamba – Ambato - Latacunga- Alóag – Santo Domingo.
 - Riobamba - Guaranda – Babahoyo.La afectación es la siguiente:
 - Vía de segundo orden. (Cerrada)MTOP realiza el cierre total de la vía.
Cuerpo de Bomberos de Pallatanga brinda seguridad en el sitio
- **Chimborazo /Alausí / Huigra /Cerro Pasan y Namza Chico,** de acuerdo a informe técnico de la SNGRE del 11 de junio del 2018 indican que debido a la litología y a la sobre saturación de material se produjo grietas en los sectores señalados por lo que el SGR sube el estado de Alerta a NARANJA **el 09 de abril del 2023** debido al incremento de amenaza de movimiento de masa en Pasán Y Namza Chico. La evacuación de la población se da bajo el principio de autoprotección, considerando la continuidad de las grietas y el carácter activo de movimientos en masa de 152,22 ha, que comprende los **sectores: "Namza Chico, Pasan, Quebrada La Ninfa, UE Eloy Alfaro y Puente Chanchan"**. Se reporta las siguientes afectaciones:
 - 117 personas evacuadas (27 familias), Hotel Huigra 48 personas (16 familias), Hotel Rosero Resort 4 personas (1 familia), Familias acogientes 65 personas (10 familias).Se reunió la COPAE para coordinar acciones en atención al evento. SGR con el acompañamiento de la Gobernación, GAD Parroquial, Tenencia Política, PPNN y FFAA realizaron recorrido por los puntos críticos, los lugares donde se habilitarán alojamientos temporales y se realizó la entrega de asistencia humanitaria.

Zona 4

- **Chone/Chone/Dos Bocas,** por lluvias presentadas del 16/04/2023 en horas de la mañana se produjo el desbordamiento del río Garrapata, afectando a varias viviendas y anegando la vía de Segundo Orden. Se reporta las siguientes afectaciones preliminares:
 - 5 viviendas afectadas preliminarmente
 - 5 Familias afectadas (20 personas)Cuerpo de Bomberos y GAD Cantonal conjuntamente con el GAD Provincial realizan la limpieza de los sectores afectados. SGR coordina con personal de UGR GAD Cantonal el levantamiento de la información.

Zona 5

- **Guayas / Balzar / Balzar, Cabecera Cantonal/ Varios sectores,** el 13/04/2023, por lluvias, se registraron varias viviendas inundadas. UGR Cantonal El Balzar realizó recorridos por los sectores afectados. GAD Cantonal informó el desbordamiento del estero Pajui Grande, se espera en el transcurso de los días que el caudal disminuya, ya que hay varias viviendas afectadas con acumulación de agua y con daños a enseres.
Afectaciones:
 - 75 viviendas afectadas (información preliminar)
 - 75 familias afectadas (información preliminar)SGR avanzó con personal técnico para inspeccionar en territorio.
GAD Cantonal Balzar en conjunto con Cuerpo de Bomberos de Balzar se encuentran realizando recorridos por varios sectores

Secretaría de Gestión de Riesgos

Dirección: CIS ECU 9-1-1, Av. Samborondón, Km 0,5
Código postal: 092302 / Samborondón-Ecuador
Teléfono: +593-4-259 3500
www.gestionderiesgos.gob.ec

- **Los Ríos/Babahoyo/Febres Cordero/Pedro Emilio Alvarado - La Florida - rcto. Matecito 2 - Rcto. La Revesa - Rcto. La Palma - río Chilintomo - canal arrocero**, por lluvias del 10/04/2023, se desbordó el canal en una arrocera, mientras que en horas de la noche se reportó el **desbordamiento del río Chilintomo**, ingresando a varias viviendas del lugar con afectación a la vía de segundo orden que conecta "Mata de Cacao - Febres cordero". Se reporta las siguientes afectaciones:
 - 54 viviendas afectadas
 - 54 familias afectadas/216 personas
 - 900 metros lineales afectados.UGR Babahoyo realizó levantamiento afectaciones.
- **Santa Elena / Santa Elena / Chanduy / comunas Tugaduaja y Engunga**, el 06/04/2023 por lluvias, se registró ingreso de agua en varias viviendas de las dos comunas, se reportó daños y pérdida de enseres del hogar. Se reporta las siguientes afectaciones:
 - 152 viviendas afectadas.
 - 200 familias afectadas/769 personas, (102 familias en Tugaduaja y 98 familias en Engunga).Tenencia Política de la parroquia realizó levantamiento de información. MAATE, SGR, Gobernación de Santa Elena, GAD Cantonal, realizaron entrega de raciones de alimentos a las familias afectadas. Prefectura colaboró con maquinaria para la evacuación de aguas estancadas
- **Santa Elena / Santa Elena / Simón Bolívar / Sacachún, río Tres Bocas**, el 06/04/2023 por lluvias el río **Tres Bocas desbordó afectando** una granja del sector e imposibilitó la salida de sus obreros, la vía de tercer orden que conduce a la cabecera parroquial se encuentra **habilitada**. Se reportan las siguientes afectaciones:
 - 300 metros lineales afectados.
 - 1 buen privado afectado (granja).
 - 11 personas afectadas.Tenencia Política y GAD cantonal coordinaron con FFAA para la evacuación de los obreros. CB y CTE colaboraron en la emergencia. UMEVA monitoreo el evento.
- **Santa Elena / Santa Elena / Colonche / Comuna San Marcos**, el 06/04/2023 por lluvias se reportó **el colapso de la represa San Marcos**, las comunidades de los alrededores se inundaron. GAD cantonal realizó el cierre del **alojamiento temporal**. Se reportan las siguientes afectaciones:
 - 250 viviendas afectadas
 - 250 familias afectadas/ 1000 personas.Prefectura realizó trabajos de contención del dique afectado. UGR cantonal realizó levantamiento de información de las familias alojadas. MIES colaboró en la activación y acciones dentro del alojamiento temporal. SGR entregó asistencia humanitaria y logística para equipamiento de alojamiento temporal. GAD Cantonal realizó entrega de raciones de alimentos a las familias alojadas y colaboró con las familias con el traslado de sus bienes hasta sus domicilios.
- **Guayas/Gnral Antonio Elizalde (Bucay)/General Antonio Elizalde (Bucay)/Varios Sectores**, el 05/04/2023 y la madrugada del 06/04/2023, se produjo un socavamiento del muro de contención del río Chimbo y el colapso parcial de las bases el puente Bailey que conduce la vía "Esperanza Alta - Comunidad Shuar". COE Cantonal sesionó y recomendó la declaratoria emergencia por época lluviosa al cantón. se reporta las siguientes afectaciones:
 - 1 bien público afectado
 - 40 metros lineales afectados aproximadamente
 - 1 vía de tercer orden **cerrada** por precaución al tránsito vehicular y peatonal (ruta alterna saliendo por la Comunidad Shuar).GAD cantonal confirmó la novedad y realizó inspección. En la reunión del COE Cantonal se resolvió lo siguiente: Intervenir de manera inmediata según corresponda a los responsables de cada área de

Secretaría de Gestión de Riesgos

Dirección: CIS ECU 9-1-1, Av. Samborondón, Km 0,5
Código postal: 092302 / Samborondón-Ecuador
Teléfono: +593-4-259 3500
www.gestionderiesgos.gob.ec

afectación, en un periodo no mayor de 30 días. Mantener a todos quienes conforman la Plenaria Cantonal en sesión permanente para el monitoreo y atención de los eventos y probables eventos que se podrían seguir presentando.

- **Los Ríos/Baba/Isla de Bejuca/rcto. La Chontilla**, por lluvias del 05/04/2023, se reportó acumulación de aguas las mismas fueron evacuada. Se reporta las siguientes afectaciones:
 - 15 viviendas afectadas
 - 15 familias afectadas/60 personasUGR Baba realizó inspección técnica y levantamiento de EVIN.
- **Los Ríos/Baba/Baba/ Rcto. El Jobo**, por lluvias del 04/04/2023, se reportó desbordamiento de 2 esteros "El Bolichon y Juan Tomas" con 2 ríos "Correntoso y Los Esteros", afectando a varias viviendas del lugar. Actualmente los esteros con ríos mencionados **continúan desbordados** y las familias afectadas se mantienen en sus viviendas. se reporta las siguientes afectaciones:
 - 568 viviendas afectadas.
 - 568 familias afectadas/1965 personas.GAD Baba realizó inspección técnica en la zona afectada y levantamiento de EVIN. SGR realizó la gestión para el bono de contingencia.

Zona 6

- **Azuay/Girón/ Girón /Zapata**, el 06/04/2023 por lluvias se suscitó un deslizamiento, que afectó a viviendas, y vía de tercer orden, adicional se evacuaron viviendas por precaución ya que se encuentran en la zona de riesgo. El COE Cantonal se sugiere a la máxima autoridad del Cantón la declaratoria de emergencia de la comunidad de Zapata debido a que las afecciones por lluvias, así como la declaratoria de emergencia vial y servicio de agua potable en el cantón. Adicional se activó un albergue temporal en la Casa Comunal de Zapata. Se reporta las siguientes afectaciones:
 - 40 mts de vía afectado aproximadamente (Vía de tercer orden, vía **cerrada**).
 - 2 viviendas destruidas
 - 2 familias damnificadas/5 personas
 - 1 vivienda afectada
 - 1 familia afectada/4 personas
 - 20 familias evacuadas por precaución. (2 familias en "Casa Comunal de Zapata", el resto de familias en casas de familias acogientes)SGR brindó asesoramiento en COE Cantonal, UGR Girón realizó levantamiento de información y se mantiene en monitoreo constante del evento.

Zona 7

- **Zamora Chinchipe/Centinela del Cóndor/Zumbi/Cooperativa Tuntiak-Playas de Cuje**, por lluvias presentadas en la mañana del 08/04/2023, se **desbordó de la quebrada Tuntiak**. Vía de segundo orden se encuentra **habilitada**. Se reporta las siguientes afectaciones:
 - 5 metros lineales de vía afectados
 - 6 viviendas afectadas
 - 9 familias afectadas conformadas por 30 personas, continúan en sus viviendas.GAD cantonal realizó el levantamiento de información. Personal de Cuerpo de Bomberos atendió la emergencia, (evacuación de agua y lodo). Policía Nacional verificó la novedad. Personal de MIES de Zamora Chinchipe realizó la entrega de ayuda humanitaria. MTOP realizó las labores de limpieza de la vía.

Zona 8

- **Guayaquil / Tarqui/Coop. El Fortín, Bloque 7**. El 15/04/2023 por lluvias un vehículo quedó atrapado en una zanja del sector. Se reporta 1 persona desaparecida arrastrada por el agua. Las afectaciones son:
 - Calles y Avenidas inundadas

Secretaría de Gestión de Riesgos

Dirección: CIS ECU 9-1-1, Av. Samborondón, Km 0,5
Código postal: 092302 / Samborondón-Ecuador
Teléfono: +593-4-259 3500
www.gestionderiesgos.gob.ec

- 1 persona rescatada
- 1 persona fallecida
- 1 bien privado afectado (vehículo)

CB Guayaquil realizó trabajos de búsqueda y rescate. PPNN (GOE) realizará los trabajos de búsqueda y rescate de la persona desaparecida el día hoy. Umeva Guayas y GAD Cantonal Guayaquil le darán seguimiento al evento.

Zona 9

- **Pichincha/Rumiñahui/San Rafael/ Varios Sectores y Pichincha/Quito/Alangasi/Varios Sectores**, el 05/04/2023, por lluvias **se reportó el desbordamiento del río Pita** que afectó a dos cantones, desde la parroquia de Pintag (Quito) hasta San Rafael en (Rumiñahui) se reportan viviendas afectadas con ingreso de agua, personas evacuadas, vías cerradas, colapsos de muros y pérdidas de bienes privados.

Se reporta que en el sector de Santa Teresita, Concepción, San Francisco de Alphuma no hay servicio de agua potable.

Se reporta las siguientes afectaciones:

Quito:

- 23 viviendas (4 Juan de Dios, 10 Playa Chica 1, 2 Santa Teresa Cashapamba y 4 Río Zamora)
- 1 Unidad Educativa Afectada (Espe)
- 5 heridos (hipotermia y politraumas)
- 14 bien privado afectado (cerramiento del patio de un predio)
- 2 familias afectadas (12 personas)
- 1 puente destruido
- 1 bien público afectado (poste de energía eléctrica)

Rumiñahui:

- 20 viviendas afectadas
- 1 vivienda destruida
- 16 persona evacuadas
- 5 bienes privados afectados (vehículos, locales comerciales, cerramiento)
- 2 unidades educativas afectadas (Madre de la Divina Gracias e Ingenius)

Cuerpo de Bomberos Quito y Rumiñahui continúan con los trabajos de limpieza y evacuación del lodo, en los sectores de los Conjuntos yagual y del Valle. EPMAPS realizó los trabajos de limpieza con Hidrosuccionador y Reparación de tubería en el sector de Yurac. Cuerpo de Bomberos DMQ apoyó con la limpieza de vías y alcantarillado. GAD Quito y Rumiñahui realizan evaluaciones de las viviendas y familias afectadas para la coordinación de entrega de asistencia humanitaria, además con apoyo del GAD Pichincha continúan con los trabajos de limpieza y evacuación del lodo, en los sectores de los Conjuntos yagual y del Valle.

Secretaría de Gestión de Riesgos

Dirección: CIS ECU 9-1-1, Av. Samborondón, Km 0,5

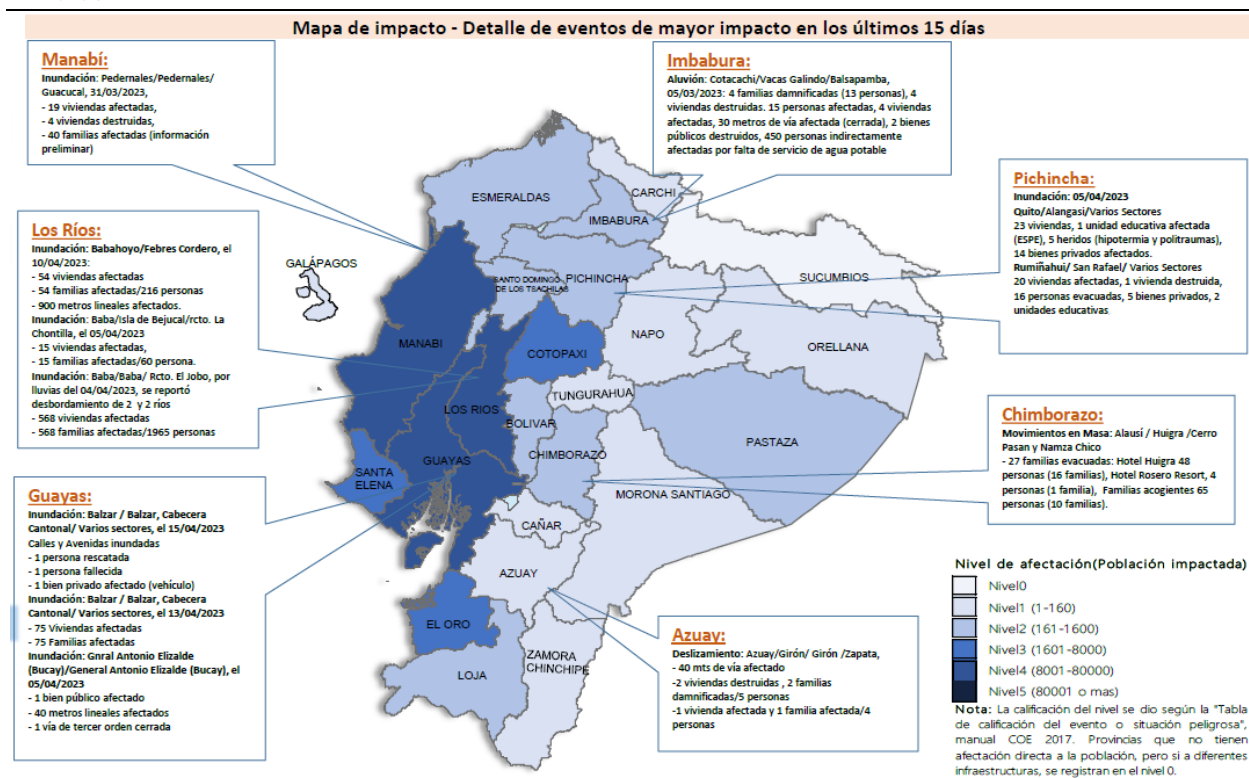
Código postal: 092302 / Samborondón-Ecuador

Teléfono: +593-4-259 3500

www.gestionderiesgos.gob.ec



10. Mapa de afectación por Época Lluviosa – eventos de mayor impacto en los últimos 15 días



SitRep generado por la Dirección de Monitoreo de Eventos Adversos de la Secretaría de Gestión de Riesgos.

SitRep elaborado por:

Nombre: Cristian Mazorra - Analista de Monitoreo
 Correo electrónico: cristian.mazorra@gestionderiesgos.gob.ec
 Teléfono: 042593500 ext. 1630

SitRep aprobado por:

Nombre: Mariana Quispi - Directora de Monitoreo de Eventos Adversos
 Correo electrónico: directora.monitoreo@gestionderiesgos.gob.ec
 Teléfono: 042593500 ext. 1960

Para ser agregado o removido de esta lista de SitRep, por favor envíe un correo electrónico a sala.nacional@gestionderiesgos.gob.ec

Para más información, visite nuestro sitio Web: <https://www.gestionderiesgos.gob.ec/informes-de-situacion-actual-por-eventos-adversos-ecuador/>