

## SitRep No. 31 – Deslizamiento Casual - Alausí

INFORME DE SITUACIÓN NACIONAL

Este Informe cubre el período desde las 22:00 del 26.03.2023 a las 15:00 del 21.04.2023. El próximo SITREP será emitido en las próximas 24 horas o en caso de generarse nueva información relevante.

### 1. Puntos importantes

- El 26/03/2023 se originó el deslizamiento de gran magnitud que transportó gran cantidad de material desde la zona alta de Casual hasta el colegio González Suárez, dejando un área afectada de 24.3 hectáreas.
- En cumplimiento al Decreto Ejecutivo No. 316 de fecha 6 de enero de 2022, donde se crea el “Bono de contingencia para personas afectadas por eventos de origen natural o antrópico”, la Secretaría de Gestión de Riesgos a solicitado al MIES que se active el Bono de contingencia para personas damnificadas por el deslizamiento conforme al levantamiento EVIN. El número de registros para bonos remitidos al MIES hasta la fecha es de 370, de los cuales se han entregado 207 bonos y 163 se encuentran en proceso de validación.
- CAMBIAR EL NIVEL DE ALERTA AMARILLA A NARANJA el 10/4/2023, según Resolución Nro. SGR-111-2023, por movimientos en masa en el área de 214 hectáreas, que comprende el sector: Casual y los barrios: La Esperanza, Control Norte, Nueva Alausí, Pircapamba y Bua, del cantón Alausí, provincia de Chimborazo; considerando la continuidad de las grietas; el ingreso de agua a la masa de sedimentos deslizada tanto por las lluvias como por el colapso de la infraestructura vial y sanitaria; y, el carácter del evento activo con afectación inminente a la población e infraestructura.

NIVEL DE AFECTACIÓN

**3**

Calificación realizada con base al Manual del COE 2017. Este valor puede ascender o descender en función de la evolución y atención del evento.

### 2. Situación Hidrometeorológica actual.

Viernes, 21 de abril 2023

Hora	Condiciones Meteorológicas	Fenómeno Atmosférico	Temperatura	Humedad	Dirección del viento
Mañana (07h00 a 12h00)	Nublado con claros ocasionales	Lloviznas Aisladas	9° - 19° C	70- 85 %	Vientos variables
Tarde (13h00 a 18h00)	Nublado	Chubascos	19° - 14° C		
Noche (19h00 a 06h00)	Nublado	Lluvias Lloviznas	14° - 9° C		

De acuerdo al Boletín Especial Meteorológico Nro. 23 de predicción y vigilancia de condiciones meteorológicas en la zona del cantón Alausí, emitido por el INAMHI, el viernes 21 de abril de 2023, se prevén en la mañana lloviznas aisladas, en la tarde chubascos y en la noche lluvias, lloviznas






Sábado, 22 de abril de 2023

Condiciones Meteorológicas	Fenómeno Atmosférico	Temperatura	Humedad	Dirección del viento
Nublado con claros ocasionales	Lluvias Lloviznas Ráfagas de viento	10° - 20° C	80 -95 %	Vientos Noreste a Oeste

### 3. Afectaciones - Resumen.

Hasta el corte de este informe se han registrado las siguientes afectaciones por este evento:

Afectación a Personas:

	Personas afectadas:	***581		Personas fallecidas	*44
	Personas desaparecidas	**44		Personas heridas	43
	Personas damnificadas	***1034			

### Secretaría de Gestión de Riesgos

Dirección: CIS ECU 9-1-1, Av. Samborondón, Km 0,5  
 Código postal: 092302 / Samborondón-Ecuador  
 Teléfono: +593-4-259 3500  
 www.gestionderiesgos.gob.ec

\* 42 fallecidos recuperados en la zona cero y 2 fallecidos en establecimientos de salud.

\*\* Personas desaparecidas: corresponde a personas extraviadas, conforme a lo establecido en la Ley Orgánica de Actuación de Personas Desaparecidas y Extraviadas, al momento de las 79 personas reportadas como desaparecidas, 35 han sido recuperadas de la zona cero.

\*\*\* Total de personas afectadas y damnificadas levantadas a través del proceso EVIN Digital y que se encuentran en fase de levantamiento y depuración de registros de familias pertenecientes a la zona afectada.

Afectación a Viviendas:			
	Viviendas afectadas:	163	
			Viviendas destruidas: *57

\*Conforme al cruce de información catastral y censal se ha identificado preliminarmente 57 viviendas destruidas en la zona cero

Afectación a infraestructura:			
-------------------------------	--	--	--

Vías destruidas (kilómetros)			
	*Primer Orden:	1,12	
	**Segundo Orden:	1,20	
	Tercer Orden:	0,00	
	<b>Total Vías destruidas (kilómetros):</b>	<b>2,32</b>	

Infraestructura educativa			
---------------------------	--	--	--

	Unidades Educativas afectadas:	1	Unidad Educativa Federico González Suarez, presenta colapso del cerramiento e ingreso de tierra, rocas y material pétreo a las instalaciones y afectación a las baterías sanitarias.
--	--------------------------------	---	--

Bienes Privados			
-----------------	--	--	--

	Bienes privados afectados:	1	
			Bienes privados destruidos: 2

3 establecimientos turísticos con daños: Asadero Don Fausto - restaurante, pérdida total; Damada - Cafetería- pérdida total y Hostería Pircapamba - afectación parcial.

Bienes Públicos			
-----------------	--	--	--

	Bienes públicos afectados:	25% de la red de alumbrado.	
--	----------------------------	-----------------------------	--

	Porcentaje de servicio de agua potable afectado:	60%	300 metros de tubería de agua potable, provenientes de Plata de Pueblo Viejo en Tixán identificados al inicio del evento.
--	--	-----	---

	Porcentaje de servicio de alcantarillado afectado:	20%	
--	--	-----	--

	Bienes públicos destruidos:	2 (1 estadio y 1 coliseo).	
--	-----------------------------	----------------------------	--

Superficie agrícola impactada (hectáreas)			
---	--	--	--

	Animales afectados: 230		Afectación parcial:	20 hectáreas
			Afectación total o pérdida:	6 hectáreas
			<b>Total de superficie agrícola impactada:</b>	<b>26 hectáreas</b>

Aproximadamente 6 hectáreas agropecuarias con pérdida total, en cultivos como pastos y maíz

Fuente: Unidades de Monitoreo - Instituciones del SNDGR. Fecha y hora de corte: 21/04/2023 - 15:00

Nota aclaratoria: Toda la información de cifras mostradas en el presente Informe, está sujeta a variación en virtud del levantamiento continuo de información.

#### 4. Alojamientos temporales activados

La SGR en apoyo al GAD Alausí activó los siguientes alojamientos temporales:

### Secretaría de Gestión de Riesgos

Dirección: CIS ECU 9-1-1, Av. Samborondón, Km 0,5

Código postal: 092302 / Samborondón-Ecuador

Teléfono: +593-4-259 3500

www.gestionderiesgos.gob.ec

Cantón	Parroquia	Tipo	Nombre del Alojamiento Temporal	Personas Alojadas	Familias Alojadas	Estado
Alausí	La Matriz	Albergue	Iglesia La Matriz	-	-	Desactivado
		Albergue	Coliseo Municipal	30	9	Activado
		Refugio	Aypud**	-	-	Implementado
		Albergue	Iglesia Ministro del Nuevo Pacto*	-	-	Desactivado
		Albergue	Asociación de Artesanos	-	-	Desactivado
TOTAL:				30	9	

Fuente: UGR, 21/04/2023, corte 15:00

\*Las familias que estaban alojadas en la Iglesia; Ministro del Nuevo Pacto se han trasladado a vivir en Riobamba

\*\*Las familias que se encontraban en el refugio de Aypud se han trasladado a vivir con familiares de acogida en la misma zona, el refugio temporal se mantiene implementado

## 5. Asistencia Humanitaria entregada

Para la implementación y atención de las familias en los alojamientos temporales, la SGR registra los siguientes implementos entregados:

Fecha	Cama De Metal De 1/2 Plaza	Colchón De Espuma Plaza Y Media	Juego De Sábanas	Cobija	Almohadas	Biombos	Kits De Vajilla Familiar (4)	Kit De Cocina Industrial Con Glp	Kits Complementarios De Menaje De Cocina Comunitario	Olla De 45 Lt. De Aluminio Con Tapa	Kit De Higiene Familiar
26/03/2023	100	100	100	300	200	30	50	3	3	6	-
27/03/2023	60	60	60	180	120	-	-	1	-	4	60
Total	160	160	160	480	320	30	50	4	3	10	60

Fuente: SGR, 21/04/2023, corte 15:00

A continuación, se reporta asistencia humanitaria entregada por el SNDGR, la misma que se está entregando de manera permanente y conforme a la consolidación de fichas donde firman los beneficiarios. Los datos reportados son:

Fecha	Institución	Raciones Alimenticias No Perecibles	Raciones Alimenticias Perecibles	Raciones Alimenticias Para	Kit de Aseo	Kit de Limpieza	Kit de Frutas	Kit de Verduras	qq de papas	Galones de Agua	qq de Zanahoria	qq de Choclos	Frazadas	Trajes de Seguridad	Kit de Ropa	Otros
29/3/2023	GAD Alausí	400	400		400											
30/3/2023		225	378		15		393	393	4	230	1	2		200	200	
1/4/2023		89	89													
2/4/2023		170	170													
3/4/2023		78	434													
4/4/2023		86	50													
5/4/2023		15	115			15	15									
6/4/2023	CB	88	88	88	88	88				60		33				
8/4/2023																15
11/4/2023	GAD Alausí	34	34													
12/4/2023		24	24													
13/4/2023		45	18	20		28						3				
14/4/2023		38	35	27		26										
14/4/2023	Cruz Roja Ecuatoriana					48										6
15/4/2023	Asociación de Alauseños residentes en NY	50														
18/4/2023	GAD Alausí	6			6	6				6						
19/4/2023	GAD Alausí	106								106						163
TOTAL		1454	1835	135	524	211	393	393	4	402	1	2	36	200	200	184

Fuente: MTT4, GT3, 21/04/2023, corte 15:00

## Secretaría de Gestión de Riesgos

Dirección: CIS ECU 9-1-1, Av. Samborondón, Km 0,5

Código postal: 092302 / Samborondón-Ecuador

Teléfono: +593-4-259 3500

www.gestionderiesgos.gob.ec



## 6. Declaratorias de emergencia vigentes:

- 15/marzo/2023: El GAD Cantonal declaró en Situación de Emergencia al cantón Alausí por el lapso de 60 días, a fin de atender de manera urgente las adquisiciones y contrataciones que han surgido de manera imprevista para prevenir, reaccionar y mitigar la emergencia en las zonas de afectación.
- 30/marzo/2023: MTOP expide la Resolución Nro. MTOP-MTOP-2023-0008-R a través de la cual se declara la emergencia vial de la provincia de Chimborazo.
- 10/abril/2023: Se definió la declaratoria de CAMBIAR EL NIVEL DE ALERTA AMARILLA A **NARANJA** por movimientos en masa en el área de 214 hectáreas, que comprende el sector: Casual y los barrios: La Esperanza, Control Norte, Nueva Alausí, Pircapamba y Bua, del cantón Alausí, provincia de Chimborazo, según Resolución Nro. SGR-111-2023.

## 7. COE activados y acciones de respuesta

- Se encuentran activados el COE Provincial de Chimborazo y el COE Cantonal de Alausí.
- GAD Municipal Rumiñahui hizo la entrega de un pluviómetro digital de alta precisión al GAD Cantonal Alausí, para que realice las mediciones de precipitaciones en tiempo real de su territorio.

### ACCIONES DE RESPUESTA:

Al momento las instituciones articuladas, ejecutan las siguientes acciones:

#### MTT-1: Agua segura, saneamiento y gestión de residuos

- Verificación continúa del abastecimiento de agua potable, a través de la planta potabilizadora de agua cantonal, la cual se encuentra a cargo de la Jefatura de Agua Potable y alcantarillado y la Dirección de Obras Públicas del GAD Alausí.
- Verificación continua del abastecimiento de agua potable en la Comunidad de Aipud.

#### MTT-2: Salud y Atención Prehospitalaria

- MSP realizó 385 atenciones médicas en los alojamientos temporales, hasta el momento se cumplen 1699 atenciones psicológicas, 103 brigadas pediátricas y se realizaron 44 atenciones ambulatoria a lesionados.
- Apoyo psicológico a los familiares de las víctimas y personal de instituciones del SNDGR.
- Atención Integral en Salud a la población que se encuentra en el alojamiento.
- Cómo parte de las actividades de promoción de la salud e igualdad se ha venido trabajando en temas de sensibilización sobre violencia basada en género, tipos de violencia, ruta de atención en posibles casos de violencia.

#### MTT-3: Servicios Básicos esenciales

- Maquinaria en sitio disponible para atención de emergencias en remoción de escombros y material. Al momento disponemos en el sitio de 34 maquinarias y vehículos pesados.
- La Dirección Distrital de Chimborazo está abasteciendo de combustible desde Alausí a todas las maquinarias pesadas.
- El GAD del cantón Alausí, en resolución de COE Cantonal, señala que dentro de competencias y con convenio proveerá de combustible a las instituciones que solicitan de manera oficial.
- Escombreras autorizadas por el PMU a través del Señor Vicealcalde.
- Los trabajos de la maquinaria se concentrarán todos los días a las 06:30 de la mañana en la calle principal del colegio González Suárez y recibirá instrucciones para el inicio de trabajos de exploración.

## Secretaría de Gestión de Riesgos

Dirección: CIS ECU 9-1-1, Av. Samborondón, Km 0,5  
Código postal: 092302 / Samborondón-Ecuador  
Teléfono: +593-4-259 3500  
www.gestionderiesgos.gob.ec

- MTT3 informa que al momento el volumen de material desalojado, desde el 1 de abril es:

Fecha	Volumen (m3)	Volquetas
1/4/2023	680	60
2/4/2023	1900	175
3/4/2023	2646	270
4/4/2023	2400	264
5/4/2023	1848	198
6/4/2023	0	0
7/4/2023	1262	119
8/4/2023	1394	145
9/4/2023	984	96
10/4/2023	2250	225
11/4/2023	2400	240
12/4/2023	2160	216
13/4/2023	1200	120
14/4/2023	910	91
15/4/2023	576	48
16/4/2023	0	0
17/4/2023	540	54
18/4/2023	420	42
19/4/2023	1792	32
20/4/2023	0	0
<b>TOTAL</b>	<b>25362</b>	<b>2395</b>

Fuente: MTOP, 21/04/2023, corte 15:00

#### MTT-4: Atención a la Población

SGR:

- Se pone en conocimiento de la resolución de COE Cantonal de Alausí respecto a la reunión de coordinación para la notificación de evacuación a las familias en Casual.

MIES:

- Actividades lúdicas demostrativas y trabajo con material didáctico con 15 NN, en la comunidad Aypud con 3 educadores.
- Brindaron apoyo en el Alojamiento Temporal con 3 técnicos atendiendo a 9 niños.
- Brindaron apoyo en el centro de acopio con 8 técnicos del MIES clasificando las donaciones.
- Se realizó el levantamiento de fichas en la herramienta EVIN digital con 2 educadoras.
- Se recuerda nuevamente que la institución realizará el recorte de personal debido al retorno a sus actividades normales.

CRE:

- En las instalaciones del MIES realizaron actividades de toma de signos vitales y apoyo PAB y APH atendiendo a un total de 16 personas.
- En la cancha 24 de mayo realizaron actividades de toma de signos vitales y apoyo a salud mental atendiendo a un total de 6 personas.

GAD Cantonal Alausí:

- Coordinación con la Policía Nacional de Quito cascos azules para la presentación de Paquito Policía trabajo lúdico con los NNA.
- Ingreso del MSP, MIES, World Visión.
- Activaciones de la JCPDA, para abordar un caso de una adolescente por presunto estupro junto a la Policía Nacional el caso está en proceso
- Se realizó llamadas al MSP para apoyo psicológico, pero no se ha tenido respuesta alguna.
- En el Alojamiento Temporal se tiene 30 personas con un total de 9 familias.

World Vision:

### Secretaría de Gestión de Riesgos

Dirección: CIS ECU 9-1-1, Av. Samborondón, Km 0,5

Código postal: 092302 / Samborondón-Ecuador

Teléfono: +593-4-259 3500

www.gestionderiesgos.gob.ec

- Realizaron Actividades en el Espacio Amigable de la Niñez de la Comunidad de Aypud: espacios de pintura, dibujo, Juegos, temas de derechos, rutas de protección, valores en coordinación con las Educadoras del MIES. En estos espacios participaron 20 NNA.
- Coordinación con la comunidad de Aypud sobre el proceso de fortalecimiento y preparación en coordinación con SGR.
- Coordinación con SGR, MAATE, Obras Públicas del GAD de Alausí para la Inspección en la comunidad de Aypud el lunes 24 de abril del 2023.
- Participación de W.V en COE Cantonal y en la MTT 4 Cantonal. Junta Cantonal de Protección de Derechos.
- Apoyo en el AT con 1 técnica como gestora en el horario de 06h00 a 22h00.
- Reunión con la MTT5 Cantonal para realizar una solicitud al INEC y GADM de Guayaquil la posibilidad de donación de Tablets para los estudiantes.
- Realizan el seguimiento a una posible vulneración de derechos de una menor de edad alojada en el AT.
- Realizan el seguimiento al caso de una vulneración de derechos a niños que se encuentran en el alojamiento temporal. ¿
- Informa que en cuanto a la solicitud de continuidad de la educación en Huigra y Matriz, el distrito ha dado respuesta respecto a la parroquia Huigra que realizarán clases virtuales.

#### MTT-5: Educación en emergencias

MINEDUC:

- En el Barrio La Elegancia se brinda acompañamiento a estudiantes albergados. El Departamento de Consejería Estudiantil (DECE) ha realizado el seguimiento estudiantil. La Unidad de Apoyo a la Inclusión (UDAI) y Aulas Hospitalarias también han realizado visitas y actividades lúdicas. Gracias a donaciones se ha podido entregar vestimenta a los estudiantes.
- En el Coliseo se realizó un diagnóstico de conocimientos a los estudiantes a fin de continuar con las clases virtuales.
- En la U.E. Ciudad de Alausí los estudiantes recibieron contención emocional y se encuentran en seguimiento por parte del Departamento de Consejería Estudiantil y las Autoridades. Aproximadamente un 70% de estudiantes se conectan a clases virtuales, seguimiento a estudiantes y representantes del sector Casual (zona de riesgo) con el objetivo de brindar el apoyo y concientizar que evacuen el lugar, actualmente se mantienen con un total 1101 estudiantes.
- En la U.E. Federico González Suárez se inicia el proceso de clases virtuales de lunes a viernes de manera progresiva. Se trabaja con 1250 estudiantes, 64 docentes y 3 autoridades. Se brinda apoyo psicosocial a 95 estudiantes y 9 docentes.

#### MTT-6: Productividad y medios de vida

MPCEIP - GADMCA:

Coordinación para la participación de emprendedores de Alausí en la feria que se desarrollará en la Plaza Alfaro de Riobamba los días 21 y 22 de abril de 2023. El MPCEIP comunica al GAD Cantonal los nombres de los posibles participantes para coordinar el traslado:

MPCEIP - GADMCA:

Atención a personas afectadas que tienen créditos con BANECUADOR y requieren apoyo en el pago de las cuotas. Se proporcionó información de acuerdo a directrices de BANECUADOR.

Se continúa pagando el bono. Se sigue prestando información, recibiendo solicitudes de crédito y otorgándolos.

GADMCA

## Secretaría de Gestión de Riesgos

Dirección: CIS ECU 9-1-1, Av. Samborondón, Km 0,5

Código postal: 092302 / Samborondón-Ecuador

Teléfono: +593-4-259 3500

www.gestionderiesgos.gob.ec

Mantuvo una reunión con representantes de las fuerzas del orden y demás instituciones competentes, sobre la actividad de evacuación de personas y semovientes en la comunidad Casual, que estaba planificada para el día de hoy. En la misma se resolvió posponer esta actividad hasta un próximo aviso, porque en las notificaciones necesitaban realizarse ciertos correctivos, y además no estaban firmadas por todos los delegados.

MAG

Informa que hoy 20 de abril se trasladaron a Huigra al sector Nansa, para realizar seguimientos y asistencia técnica.

#### MTT-7: Vivienda e Infraestructura

MIDUVI:

- Se han firmado un total de 14 desistimientos, debido a que las personas (posibles beneficiarios) voluntariamente deciden renunciar al incentivo de arrendamiento MIDUVI.
- Se han seleccionado a un total de 13 beneficiarios, de los cuales se han conformado expedientes el Acuerdo Ministerial MIDUVI-MIDUVI-2023-0010-A.
- Se realizó el levantamiento de información en el sector de Huigra, se hizo un total de 20 inspecciones técnico-sociales.

GAD Alausí:

- Se realizó monitoreo del polígono de riesgo y se entregó la información al IGM.
- Se coordinó con el MIDUVI para depuración de los beneficiarios.
- Coordinó con Miduvi para verificación del censo con los presidentes.
- En la reunión de Concejo se solicitó que se extienda el combustible para la FFAA en especial para Alausí y Huigra por la declaratoria de emergencia.
- Monitoreo en el polígono de riesgo, se entrega información al IGM
- Coordinó con Petroecuador para la donación del terreno para la reubicación y entrega de documentos.
- Ha remitido a la Subsecretaría de Suelos, los documentos correspondientes a los predios de los sectores de: Mulliquiz y Colaypud, para el correspondiente análisis, con el objetivo de reubicar a las familias afectadas.

#### GT-1: Logística

FFAA:

- Instalación de cercos de seguridad para evitar el ingreso de personas no autorizadas a la zona cero.
- Acciones de búsqueda y rescate de personas desaparecidas por parte de miembros de FF.EE acreditados y capacitados en este ejercicio.
- Evacuación de personas y bienes muebles de las viviendas afectadas por el deslizamiento de tierra en apoyo a las instituciones del Estado.
- Empleo de medios logísticos para la evacuación de bienes inmuebles de las viviendas afectadas
- Proporcionar seguridad a los centros de acopio, con el fin de restringir el ingreso de personal autorizado.
- Proporcionar seguridad física a los alberges, con el fin de precautelar la seguridad de las personas que residen en los mismos.
- Evacuación de familias de Huigra ante una declaratoria de alerta naranja por posible deslizamiento de tierra.
- Seguridad física a las viviendas de familias evacuadas a zonas seguras ante la alerta naranja en parroquia Huigra.
- Resguardo militar a funcionarios de la SNGRE, evacuación de la zona cero del personal civil al centro de la ciudad de Alausí.
- Patrullaje las 24 horas a pie en el cantón de Huigra.

### Secretaría de Gestión de Riesgos

Dirección: CIS ECU 9-1-1, Av. Samborondón, Km 0,5

Código postal: 092302 / Samborondón-Ecuador

Teléfono: +593-4-259 3500

[www.gestionderiesgos.gob.ec](http://www.gestionderiesgos.gob.ec)

- Evacuación de las familias que se encuentran aledañas a la zona cero.  
GAD Cantonal:
- Traslado de desechos del centro de acopio y albergues.
- Distribución de kits de higiene, alimentos perecibles y no perecibles, y demás insumos a los albergues.
- Traslado de combustible para la maquinaria y vehículos pesados que se encuentran laborando en la zona del deslizamiento.
- Traslado de personal técnico para el control y monitoreo del polígono de afectación.
- Traslado de técnicos para el estudio de la red de agua potable y el abastecimiento para la población de la parroquia matriz.

#### GT-2: Seguridad y Control

- Personal de Policía Comunitaria conjuntamente con una delegación de la Escuela de Formación de Riobamba realizan actividades lúdicas a personas damnificadas.
- Policía Nacional instala cercos de seguridad para evitar el ingreso de personas no autorizadas a la zona cero.
- Unidades GIR, GOE y CRAC participan en búsqueda de personas desaparecidas por parte de equipos especializados en rescate.
- Identificación de cadáveres por parte de personal especializado de Criminalística y DINASED.
- DINAPEN realiza visitas al alojamiento prestando ayuda a niños, niñas y adolescentes
- Policía Nacional colabora, brindando seguridad a la ciudadanía.
- Policía Nacional realiza controles de tránsito y antidelinquenciales en diferentes puntos de acceso al cantón Alausí, direccionando el flujo vehicular.
- Coloca señalética informativa y preventiva en los diferentes puntos de acceso a la zona cero.
- Cierre de vías de 08h00 a 13h00 para evitar el flujo vehicular sobre la carretera García Moreno debido a los trabajos que realizará la Prefectura de Chimborazo.

#### GT-3: Búsqueda, salvamento y rescate

- Se activa las operaciones el día de hoy a las 6:30 en el PC de la zona 0 por parte de líder de CB Quito, comandante de CB Alausí TNTCRNL Hugo Arellano, CB Riobamba SUBTNT Edwin Santillán, representante de SGR y los cuerpos de bomberos que se encuentran colaborando en las tareas de búsqueda y rescate de víctimas.
- Se mantiene las operaciones en PMU, PC en la zona 0 con equipos y personal bomberil y maquinaria.
- Se realizó el sobre el vuelo a las 7:00 con la aeronave de Cuenca Matrice-300RTK para reconocimiento y material fotográfico, con el objetivo de determinar avances en la zona de trabajo y los riesgos probables del deslizamiento.
- Se informa que a las 8:30 am el Cuerpo de Bomberos Alausí y el Ejército conjuntamente están arrojando agua con la motobomba y tanquero para despejar material (tierra) con la finalidad de encontrar restos humanos.

#### ANEXO FOTOGRAFICO.B

### Secretaría de Gestión de Riesgos

Dirección: CIS ECU 9-1-1, Av. Samborondón, Km 0,5  
Código postal: 092302 / Samborondón-Ecuador  
Teléfono: +593-4-259 3500  
[www.gestionderiesgos.gob.ec](http://www.gestionderiesgos.gob.ec)



## 8. Recursos movilizados

El día de hoy se encuentran movilizados los siguientes recursos:

Instituciones	Personal	Unidades de Emergencia	Vehículos	Vehículos Pesados	Maquinarias y Equipos	Drones	Herramientas	Canes
Cruz Roja Ecuatoriana(CRE)	16	0	2	0	0	0	0	0
Fuerzas Armadas	98	5	1	5	0	0	0	2
GAD Cantonal	34	0	10	5	5	0	0	0
Ministerio de Inclusión Económica y Social(MIES)	25	0	0	0	0	0	0	0
Instituto Ecuatoriano de Seguridad Social(IESS)	25	1	1	0	0	0	0	0
Ministerio de Producción, Comercio Exterior, Inversiones y Pesca(MPCEIP)	2	0	1	0	0	0	0	0
Banca para el Desarrollo Productivo Rural y Urbano(BANECUADOR BP)	1	0	0	0	0	0	0	0
Ministerio de Educación(MINEDUC)	1	0	0	0	0	0	0	0
Ministerio de Salud Pública(MSP)	92	3	1	0	0	0	0	0
Ministerio de Transporte y Obras Públicas(MTOP)	21	0	0	3	0	0	0	0
Ministerio del Ambiente, Agua y Transición Ecológica(MAAE)	2	0	0	0	0	0	0	0
Ministerio de Desarrollo Urbano y Vivienda(MIDUVI)	3	0	2	0	0	0	0	0
Policía Nacional del Ecuador(PN)	64	7	0	1	0	0	0	0
Secretaría de Gestión de Riesgos(SGR)	2	0	0	0	0	0	0	0
Cuerpo de Bomberos	82	2	16	0	0	1	0	2
<b>Total</b>	<b>468</b>	<b>18</b>	<b>34</b>	<b>14</b>	<b>5</b>	<b>1</b>	<b>0</b>	<b>4</b>

Fuente: PMU, 21/04/2023, corte 15:00

## 9. Mapa Zona Afectada

### Secretaría de Gestión de Riesgos

Dirección: CIS ECU 9-1-1, Av. Samborondón, Km 0,5

Código postal: 092302 / Samborondón-Ecuador

Teléfono: +593-4-259 3500

www.gestionderiesgos.gob.ec



Fuente: SGIAR- SGR. Fecha y hora de corte: 20/04/2023 15:00.



Fuente: SGIAR- SGR. Fecha y hora de corte: 18/04/2023 15:00.

**Secretaría de Gestión de Riesgos**

Dirección: CIS ECU 9-1-1, Av. Samborondón, Km 0,5  
 Código postal: 092302 / Samborondón-Ecuador  
 Teléfono: +593-4-259 3500  
 www.gestionderiesgos.gob.ec





Fuente: SGIAR- SGR. Fecha y hora de corte: 21/04/2023 15:00.

**SitRep elaborado por:**

Nombre: Geovanni Salcedo L.- Operador de la Umeva CZ3  
 Correo electrónico: [enrique.salcedo@gestionderiesgos.gob.ec](mailto:enrique.salcedo@gestionderiesgos.gob.ec)  
 Teléfono: 033700738

**SitRep aprobado por:**

Nombre: Mariana Quispillo - Directora de Monitoreo de Eventos Adversos  
 Correo electrónico: [director.monitoreo@gestionderiesgos.gob.ec](mailto:director.monitoreo@gestionderiesgos.gob.ec)  
 Teléfono: 042593500 ext. 1960

Para ser agregado o removido de esta lista de SitRep, por favor envíe un correo electrónico a [sala.nacional@gestionderiesgos.gob.ec](mailto:sala.nacional@gestionderiesgos.gob.ec)  
 Para más información, visite nuestro sitio Web: <https://www.gestionderiesgos.gob.ec/informes-de-situacion-actual-por-eventos-adversos-ecuador/>

**Secretaría de Gestión de Riesgos**

Dirección: CIS ECU 9-1-1, Av. Samborondón, Km 0,5  
 Código postal: 092302 / Samborondón-Ecuador  
 Teléfono: +593-4-259 3500  
[www.gestionderiesgos.gob.ec](http://www.gestionderiesgos.gob.ec)

