

SitRep No. 02 – Época Lluviosa

INFORME DE SITUACIÓN PROVINCIAL IMBABURA

Este Informe cubre el período del 01/01/2023 al 12/04/2023

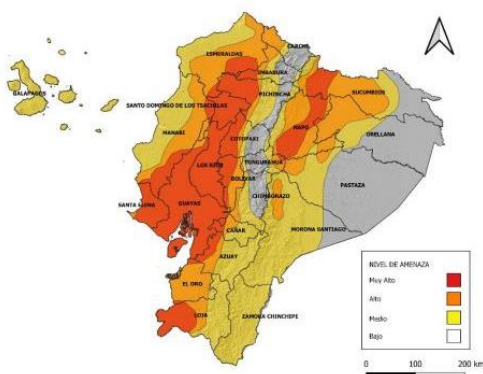
El próximo SITREP será emitido alrededor de las próximas 24 horas.

1. Puntos importantes:



- Desde el 1 de enero de 2023 hasta la fecha, en **5 cantones**, se han registrado **32 eventos peligrosos** por lluvias. El cantón con mayor afectación es Ibarra.
- A partir de la semana del 21 de febrero las lluvias se intensificaron en la provincia; lo que genero la presencia de eventos relacionados a Inundaciones, Deslizamientos y aluviones que han generado afectación a la población y sus bienes.

2. Situación Hidrometeorológica:



Mediante Boletín Meteorológico No. 18 con estatus de Advertencia, emitido por el INAMHI el 09 de abril de 2023 a las 18:00, con vigencia desde las 21h00 del 09 de abril hasta las 07H00 del 13 de abril 2023, se detalla lo siguiente:

- **Región Interandina:** Las lluvias se presentarán moderadas, fuertes (estribaciones de cordillera) y muy fuertes (Bolívar y Loja), y podrán estar acompañadas de tormentas eléctricas, y se desarrollarán sobre todo en horas de la tarde y noche.

3. Eventos Peligrosos y Afectaciones – Resumen:

Desde el 01 de enero del 2023 a la fecha, por la época lluviosa se han registrado los siguientes eventos:

Cantones	Aluvión	Deslizamiento	Granizada	Inundación	Socavamiento	Tormenta Eléctrica	Total
Ibarra	2	13	1	3	0	0	19
Cotacachi	1	6	0	0	0	0	7
Otavalo	0	2	0	0	1	0	3
San Miguel de Urcoquí	0	1	0	0	0	1	2
Pimampiro	0	1	0	0	0	0	1
Total:	3	23	1	3	1	1	32

Por los eventos detallados en la tabla anterior, se han registrado las siguientes afectaciones:

Afectación a Personas:



Heridos: 3



Personas afectadas: 685



Personas damnificadas: 13

Afectación a Viviendas:



Viviendas afectadas: 161



Viviendas destruidas: 4

Secretaría de Gestión de Riesgos



Dirección: SIS ECU 911 Ibarra, Av. Camilo Ponce y Av. Ricardo Sánchez Parque Ciudad Blanca

Código postal: 100101/Ibarra – Ecuador




Teléfono: +593-6-3700436

www.gestionderiesgos.gob.ec

Afectación a servicios básicos esenciales e infraestructura:

Vías afectadas (kilometros)		Superficie agrícola impactada (hectáreas)	
	Primer Orden: 4,035		Afectación parcial: 7,5
	Segundo Orden: 2,085		Afectación total o pérdida: 19,82
	Tercer Orden: 0,295		Total de superficie agrícola impactada: 27,32
	Total Vías afectadas (Km. lineales): 6,415		

Infraestructura educativa	
	Unidades Educativas afectadas: 1

Bienes Públicos			
	Bienes privados afectados: 31		Puentes destruidos: 1
	Bienes públicos destruidos: 4		

Fuente: Unidad de Monitoreo – SNDGR. 12/04/2023 13:00

4. Detalle de afectaciones por cantón (del 1 de enero del 2023 a la fecha):

En la siguiente tabla se detalla las afectaciones por cantones:

Cantones	Personas heridas	Personas afectadas	Familias afectadas	Personas damnificadas	Familias damnificadas	Viviendas afectadas	Viviendas destruidas	Unidades Educativas afectada	Puentes destruidos	Bienes públicos destruidos	Bienes privados afectados	Metros de vías afectadas	Ha. Cultivos Afectados	Ha. Cultivos Perdidos	Animales afectados	Animales muertos
Ibarra	0	667	204	0	0	156	0	0	1	2	31	6125	7,5	19,82	93	94
Cotacachi	0	15	4	13	4	3	4	0	0	2	0	230	0	0	0	0
Otavalo	0	0	0	0	0	1	0	1	0	0	0	25	0	0	0	0
San Miguel de Urququí	3	3	1	0	0	1	0	0	0	0	0	20	0	0	0	0
Pimampiro	0	0	0	0	0	0	0	0	0	0	0	15	0	0	0	0
Total:	3	685	209	13	4	161	4	1	1	4	31	6,415	7,5	19,82	93	94

Fuente: Unidad de Monitoreo – SNDGR. 12/04/2023 13:00

5. Asistencia Humanitaria:

En cuanto a la asistencia humanitaria entregada por parte de la Secretaría de Gestión de Riesgos se registra:

CANTONES	Kit Complementario de Alimentos	Kit de Primera Respuesta (Kprh)	Kit de Aseo Personal	Kit de Vajilla	Kit de Limpieza	Almohadas	Cobijas/Frazadas	Colchones
Ibarra	87	29	116	0	0	28	14	14
Cotacachi	6	0	4	4	4	14	7	7
Suma Total	93	29	120	4	4	42	21	21

Fuente: Unidad de Monitoreo – SGR. 12/04/2023 13:00

A continuación, se reporta asistencia humanitaria entregada por el SNDGR:

CANTONES	Kit Complementario De Alimentos	Kit de Aseo Personal	Kit de Vestir	De Acceso y Distribución de Agua	Kit Escolar	Otro
Ibarra	82	35	17	35	7	50
Suma Total	82	35	17	35	7	50

*Otros: 15 apoyos educativos y 35 raciones de víveres.

Fuente: Unidad de Monitoreo – SNDGR. 06/04/2023 13:00

Secretaría de Gestión de Riesgos

Dirección: SIS ECU 911 Ibarra, Av. Camilo Ponce y Av. Ricardo Sánchez Parque Ciudad Blanca
Código postal: 100101/Ibarra – Ecuador
Teléfono: +593-6-3700436
www.gestionderiesgos.gob.ec



6. COE activados y Declaratorias de emergencias vigentes:

Desde el 01/01/2023 hasta la presente fecha NO se han activado ningún COE y NO se ha declarado en emergencia ningún cantón de la provincia.

7. Casos representativos y Acciones de Respuesta:

• **Cotacachi/Vacas Galindo/Balsapamba**, el 06/04/2023, por lluvias se produjo un aluvión que acarrió flujos de lodo, escombros, material pétreo, que ocasionó afectaciones en la red vial de tercer orden que al momento está cerrada, destruyó el sistema de alcantarillado tipo puente y sistema de agua potable. Las afectaciones registradas son:

- 4 familias damnificadas y 13 personas damnificadas.
- 4 familias afectadas y 15 personas afectadas.
- 4 viviendas destruidas.
- 3 viviendas afectadas.
- 30 metros de vía afectada (cerrada).
- 2 bienes públicos destruidos (sistema de alcantarillado tipo puente y sistema de agua potable).

GAD Parroquial Vacas Galindo realizó el levantamiento de información y trabajos de limpieza y habilitación vial con apoyo de la comunidad. GAD P Imbabura realiza trabajos de limpieza y habilitación vial. GAD C Cotacachi realiza la Evaluación Inicial de Necesidades.

• **Ibarra/ Angochagua/ Comuna La Rinconada**, el 21/03/2023, por lluvias se produjo un aluvión, ocasionaron un deslizamiento en el páramo que represo la quebrada Guatzig; y a la altura de la cascada Yurak Packcha se desbordó y originó un aluvión que acarrió flujos de lodo y material pétreo a las zonas bajas. Las afectaciones registradas son:

- 1 viviendas afectadas,
- 25 familias afectadas (100 personas afectadas),
- 19,80 ha cultivos perdidos,
- 1 animal muerto (vaca).

GAD Parroquial Angochagua, GAD C Ibarra realizaron el levantamiento de información. MAG realizó el levantamiento mediante la matriz MAAPEA y GAD P Imbabura encauzo la quebrada y desalojo los escombros de los predios.

• **Ibarra/ parroquias Sagrario, San Francisco, Caranqui/ sectores Redondel de Ajaví; Av. Fray Vacas Galindo; Ciudadela El Jardín y Parque Chiles; Jardines de Odila; Rosita Paredes; La Floresta; El Ejido de la Florida; 10 de Agosto; Av. Eugenio Espejo; Divino Niño; FECOMI; Av. Heleodoro Ayala y Mariano Acosta; San Cristóbal de Caranqui; San Francisco de Chorlavisito; Guayaquil de Caranqui; Simón Bolívar**, el 21/02/2023, por lluvias se produjo una inundación debido al taponamiento de los sumideros y alcantarillas, producto de esto quedaron anegados varios sectores; y daños en la red vial donde se encontró gran cantidad de flujos de lodo, sedimentos, material pétreo y escombros. Las afectaciones registradas son:

Sagrario

- 12 viviendas afectadas.
- 35 familias afectadas (51 personas afectadas).
- 25 bienes privados afectados.
- 850 metros lineales afectados, vía de primer orden.

San Francisco

- 128 viviendas afectadas.
- 128 familias afectadas (472 personas afectadas).
- 5 bienes privados afectados.
- 2100 metros lineales afectados, vía de primer orden.

Caranqui

Secretaría de Gestión de Riesgos

Dirección: SIS ECU 911 Ibarra, Av. Camilo Ponce y Av. Ricardo Sánchez Parque Ciudad Blanca

Código postal: 100101/Ibarra – Ecuador

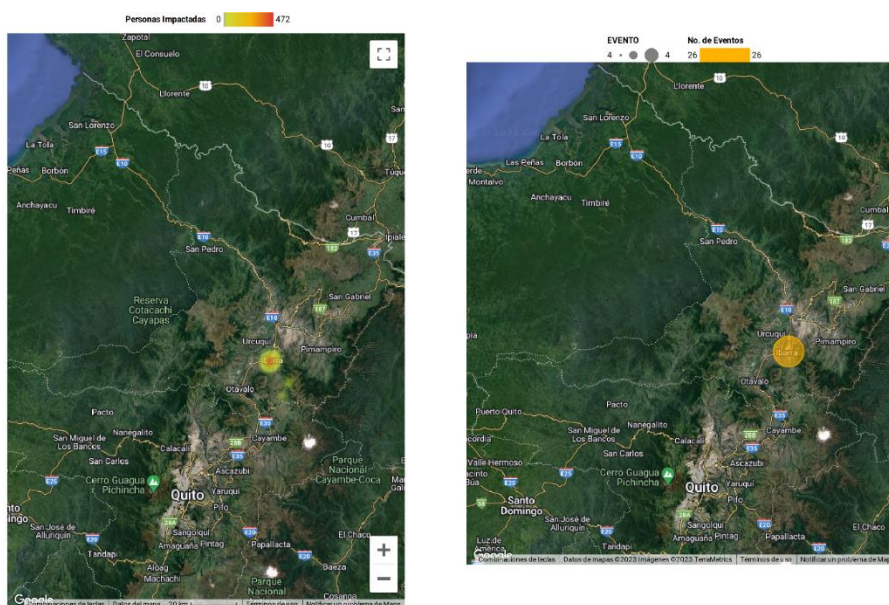
Teléfono: +593-6-3700436

www.gestionderiesgos.gob.ec

- 8 viviendas afectadas.
- 8 familias afectadas (21 personas afectadas).
- 10 % del servicio de agua potable afectado.
- 1 bien público destruido (red de conducción de agua potable).
- 675 metros lineales afectados, vía de primer orden.

SGR, MINEDUC, Cruz Roja Ecuatoriana, Personas Particulares realizaron la entrega de Asistencia Humanitaria. GAD Cantonal Ibarra realizó el levantamiento de información de las familias afectadas con el apoyo de la SGR y la Cruz Roja Ecuatoriana. CB realizó los trabajos de limpieza y evacuación de agua y lodo de las viviendas y sectores afectados. GAD Provincial de Imbabura apoyo con maquinaria para solventar el evento. GAD C departamento de Obras Públicas realizó los trabajos rehabilitación y reconstrucción de las afectaciones. EMAPA – I realizó trabajos en el sistema de alcantarillado. La Gobernación Imbabura brindó acompañamiento y seguimiento de las competencias de las instituciones que conforman el ejecutivo desconcentrado.

8. Mapas de afectación por Época Lluviosa:



SitRep generado por la Unidad de Monitoreo de Eventos Adversos de la Secretaría de Gestión de Riesgos.

SitRep elaborado por:

Nombre: Willian Luna – Analista de la Unidad de Monitoreo
 Correo electrónico: willian.luna@gestionderiesgos.gob.ec
 Teléfono: 063700436

SitRep aprobado por:

Nombre: Willian Luna - Responsable de la Unidad de Monitoreo
 Correo electrónico: willian.luna@gestionderiesgos.gob.ec
 Teléfono: 063700436

Para ser agregado o removido de esta lista de SitRep, por favor envíe un correo electrónico a sala.imbabura@gestionderiesgos.gob.ec

Para más información, visite nuestro sitio Web: <https://www.gestionderiesgos.gob.ec/informes-de-situacion-actual-por-eventos-adversos-ecuador/>

Secretaría de Gestión de Riesgos

Dirección: SIS ECU 911 Ibarra, Av. Camilo Ponce y Av. Ricardo Sánchez Parque Ciudad Blanca
 Código postal: 100101/Ibarra – Ecuador
 Teléfono: +593-6-3700436
www.gestionderiesgos.gob.ec

