

Sitrep No. 06 – Época Lluviosa

INFORME DE SITUACIÓN MORONA SANTIAGO

Este Informe cubre el período de 01.01.2023 al 13.04.2023

El próximo SITREP será emitido diariamente, en caso de generarse nueva actividad relevante y/o solicitud de las autoridades

1. Puntos importantes



- Desde el 1 de enero de 2023 hasta la fecha, en 8 cantones de la provincia de Morona Santiago, se han registrado 19 eventos peligrosos por lluvias.
- El cantón con mayor afectación a la población es Sucúa.

2. Situación Hidrometeorológica actual.

Mediante Boletín Meteorológico No. 18 con estatus de Advertencia, emitido por el INMAHI el domingo 09 de abril de 2023 a las 18:00, con vigencia desde las 21h00 del 09 hasta las 07H00 del 13 de abril 2023, se detalla lo siguiente:

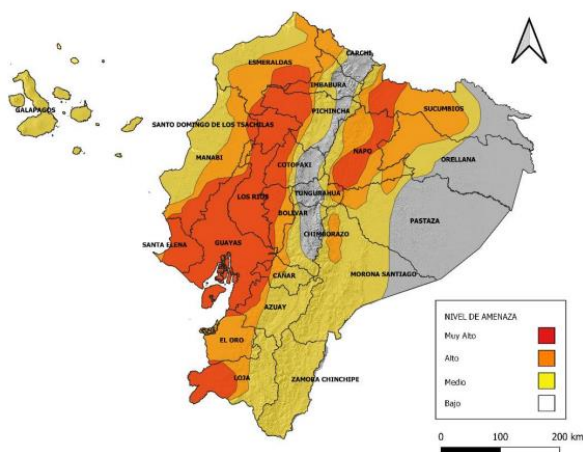


Figura 1: Mapa de nivel de amenaza - Lluvias y tormentas

Los eventos de lluvia previstos responden al calentamiento diurno, con aportes de humedad la persistencia de altas temperaturas superficiales de mar frente a las costas de Ecuador, en acople con la convergencia de vientos, serán los principales factores que favorezcan la ocurrencia de lluvias intensas en la costa ecuatoriana.

- Región Litoral: Lluvias fuertes y extremadamente fuertes con tormentas eléctricas y ráfagas de viento en la zona interior y sur de la región. Los eventos de más intensos podrían ocurrir en las tardes, noches, madrugadas y primeras horas del día.
- Región Interandina: Las lluvias se presentarán moderadas, fuertes (estribaciones de cordillera) y muy fuertes (Bolívar y Loja), y podrán estar acompañadas de tormentas eléctricas, y se desarrollarán sobre todo en horas de la tarde y noche.
- Región Amazónica: Lluvias de variable intensidad enfocadas al norte y estribaciones de cordillera, las lluvias importantes se presentarían a partir del día martes 11 y miércoles 12 de abril.
- Región Insular: Lluvias y lloviznas moderadas a puntualmente fuertes en toda

Tabla 1: Estimación de precipitación por Regiones en mm de lluvia diaria

REGIÓN	Lluvia Máxima Acumulada en 24 horas		
	Nivel medio	Nivel alto	Nivel muy alto
Litoral/Insular	10 – 18	20 – 41	42 – 100
Interandina	8 – 11	12 – 27	28 – 40
Amazonía	22 – 35	36 – 50	51 – 60

3. Eventos Peligrosos y Afectaciones - Resumen.

Desde el 01 de enero del 2023 a la fecha, por la época lluviosa se han registrado los siguientes eventos:

Secretaría de Gestión de Riesgos














Dirección: CIS ECU 9-1-1, Av. Samborondón, Km 0,5
 Código postal: 092302 / Samborondón-Ecuador
 Teléfono: +593-4-259 3500
 www.gestionderiesgos.gob.ec

Provincia	Cantón	Aluvión	Colapso Estructural	Deslizamiento	Granizada	Hundimiento	Inundación	Socavamiento	Tormenta Eléctrica	Vendaval	Total
Morona Santiago	Sucúa	0	0	0	0	0	1	0	0	3	4
	Limón Indanza	0	0	5	0	0	0	0	0	0	5
	San Juan Bosco	0	1	1	0	0	0	0	0	0	2
	Taisha	0	0	1	0	0	0	0	0	0	1
	Tiwintza	0	0	1	0	0	1	0	0	0	2
	Morona	0	0	0	0	0	3	0	0	0	3
	Santiago	0	0	1	0	0	0	0	0	0	1
	Gualaquiza	0	0	0	0	0	0	1	0	0	1
Total		0	1	9	0	0	5	1	0	3	19

Fuente: Unidades de Monitoreo - SNDGR. 13/04/2023 10:00

4. Eventos Peligrosos y Afectaciones - Resumen.

Por eventos detallados en la tabla anterior, se han registrado

Afectación a Personas:					
	Fallecidos:	3		Heridos:	2
	Personas afectadas:	78		Personas damnificadas:	-
Afectación a Viviendas:					
	Viviendas afectadas:	22		Viviendas destruidas:	1
Vías afectadas (kilómetros)		Infraestructura educativa			
	Primer Orden:	0.525		Unidades Educativas afectadas:	4
	Segundo Orden:	0.02		Unidades Educativas destruidas:	0
	Tercer Orden:	0.080		Total de unidades impactadas:	4
	Total Vías afectadas (kilómetros):	0.625			
Bienes Públicos					
	Bienes públicos afectados:	-		Puentes afectados:	1
				Puentes destruidos:	1
Bienes Privados					
	Bienes privados afectados:	4		Bienes privados destruidos:	-

Fuente: Unidades de Monitoreo - SNDGR. 13/04/2023 10:00

Secretaría de Gestión de Riesgos

Dirección: CIS ECU 9-1-1, Av. Samborondón, Km 0,5
 Código postal: 092302 / Samborondón-Ecuador
 Teléfono: +593-4-259 3500
 www.gestionderiesgos.gob.ec

5. Detalle de afectaciones por provincias (de 1 de enero del año 2023 a la fecha).

Provincia	Cantón	Nro. de Evento	Fallecidos	Heridos	Personas Impactadas	Familias Afectadas	Familias Damnificadas	Viviendas Afectadas	Viviendas Destruídas	Unidades Educativas Afectadas	Bienes Públicos Afectados	Bienes Privados Afectados	Puentes Afectados	Puentes Destruídos	Metros de vía Afectadas
Morona Santiago	Sucúa	4	3	2	74	21	0	21	1	1	0	2	0	0	0
	Limón Indanza	5	0	0	0	0	0	0	0	0	0	1	0	1	115
	San Juan Bosco	2	0	0	0	0	0	0	0	1	0	0	0	0	160
	Taisha	1	0	0	0	0	0	0	0	0	0	0	0	0	20
	Tiwintza	2	0	0	4	1	0	1	0	0	0	1	0	0	70
	Morona	3	0	0	0	0	0	0	0	2	0	0	0	0	240
	Santiago	1	0	0	0	0	0	0	0	0	0	0	0	0	15
	Gualaquiza	1	0	0	0	0	0	0	0	0	0	0	1	0	5
Total		19	3	2	78	22	0	22	1	4	0	4	1	1	625

Fuente: Unidades de Monitoreo - SNDGR. 13/04/2023 10:00

6. Alojamientos temporales activos.

No existe Alojamientos temporales activos

7. Asistencia humanitaria.

GAD-Cantonal de Sucúa, Secretaria de Gestión de Riesgos y el Alcalde electo realizaron la entrega asistencia humanitaria a las familias que se encuentran en el espacio cubierto la cual se registra a continuación:

No.	Institución y/o Persona	Asistencia Humanitaria Entregada											
		Kit de Dormir	Kit de Alimentos	Kit de Vajilla	Botellón de Agua (20 lt)	Jardín de Hierro enlosado	Colchones	Cobijas	Sábanas	Ración Alimenticia	Prendas de Vestir (fundas)	Planchas de Zinc	Clavos de Zinc (lb)
1	GAD Cantonal de Sucúa						5	5	5	5	5		
2	Secretaria de Gestión de Riesgos	33	22	22	21	59							
3	Otros											100	24
	Total	33	22	22	21	59	5	5	5	5	5	100	24

Fuente: Unidades de Monitoreo - SNDGR. 13/04/2023 10:00

Secretaría de Gestión de Riesgos

Dirección: CIS ECU 9-1-1, Av. Samborondón, Km 0,5
 Código postal: 092302 / Samborondón-Ecuador
 Teléfono: +593-4-259 3500
 www.gestionderiesgos.gob.ec



8. Declaratorias de emergencia vigentes:

No existen declaratorias vigentes

9. COE activados, casos representativos y acciones de respuesta

Zona 6

- **Morona Santiago/Morona/Macas/Puente sobre el río Upano-Puente sobre el río Copueno, vía Macas-Puyo [E45]** Por lluvias suscitadas durante la madrugada del 04/03/2023, se produjo el descenso de lahares y la posterior acumulación en la confluencia del río Volcán y río Upano generando el represamiento del mismo, el cual se liberó de manera natural, sin embargo, durante las horas de la noche se presentó el incremento de caudal que provocó el desbordamiento y la posterior inundación de la variante que se encuentra establecida en el lecho del río interrumpiendo el tránsito vehicular, MTOP realizó la intervención y habilitó la vía en su totalidad.
- **Morona Santiago/Sucúa/Asunción/Centro Parroquial.** El 16/03/2023, debido a las condiciones atmosféricas adversas se produjo un vendaval que generó el desprendimiento de techos (hojas de zinc) de 19 viviendas afectando a 19 familias (59 personas). Cuerpo de Bomberos Sucúa confirmaron el evento y ejecutaron acciones de resguardo a la población afectada. Un total de 3 familias (15 personas) se encuentran alojadas en el espacio cubierto de la localidad. SGR coordina con UGR Cantonal de Sucúa

la atención del evento quien realizó el levantamiento de información y elaboración del EVIN, además entregaron asistencia humanitaria a las familias albergadas.

- **Morona Santiago/Sucúa/Huambi/Kumbatsa-San Rubén.** El 16/03/2023, debido a las condiciones atmosféricas adversas se produjo un vendaval que generó el desprendimiento de techos (hojas de zinc) de 3 viviendas afectando a 2 familias (15 personas). Policía Nacional confirmó el evento y ejecutó acciones de resguardo a la población afectada. SGR coordinó con UGR Cantonal de Sucúa la atención del evento y el levantamiento de información y elaboración del EVIN

SitRep elaborado por:

Nombre: Luis Castillo - Jefe de Unidad de Monitoreo de Eventos Adversos
Correo electrónico: luis.castillo@gestionderiesgos.gob.ec
Teléfono: 0983506838

SitRep aprobado por:

Nombre: Mariana Quispillo - Directora de Monitoreo de Eventos Adversos
Correo electrónico: director.monitoreo@gestionderiesgos.gob.ec
Teléfono: 042593500 ext. 1960

Secretaría de Gestión de Riesgos

Dirección: CIS ECU 9-1-1, Av. Samborondón, Km 0,5
Código postal: 092302 / Samborondón-Ecuador
Teléfono: +593-4-259 3500
www.gestionderiesgos.gob.ec