

## Sitrep No. 05 – Época Lluviosa

INFORME DE SITUACIÓN AZUAY

Este Informe cubre el período de 01.01.2023 al 19.04.2023

El próximo SITREP será publicado en caso de generarse nueva actividad relevante

### 1. Puntos importantes



- Desde el 1 de enero de 2023 hasta la fecha, en 7 cantones de la provincia del Azuay, se han registrado 47 eventos peligrosos por lluvias.
- Los cantones con mayor afectación a la población son: Cuenca, Santa Isabel, Girón y Pucará.

### 2. Situación Hidrometeorológica actual.

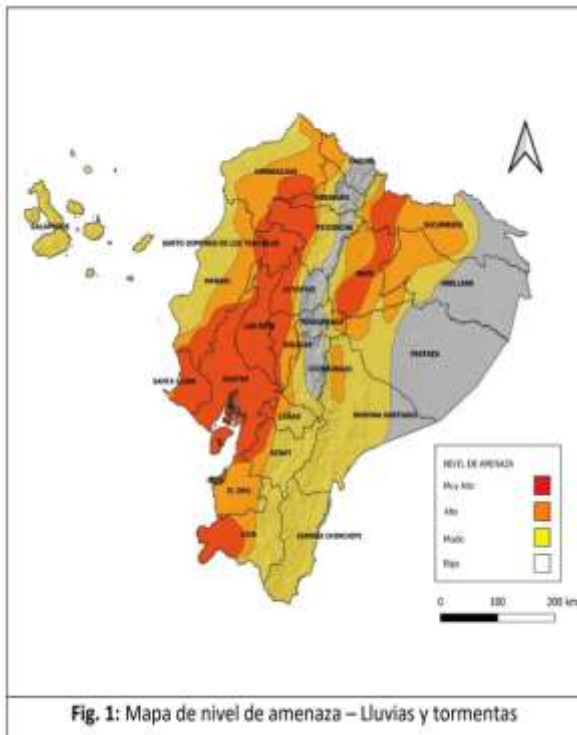
#### PREDICCIÓN Y VIGILANCIA DE CONDICIONES METEOROLÓGICAS

Fecha y hora de emisión: miércoles, 19 de abril de 2023 18:00 horas

Vigencia: desde 19H00 del 19 hasta las 07H00 del 24 de abril de 2023

#### DESCRIPCIÓN

Durante el periodo de vigencia del boletín (19 al 24 de abril), las precipitaciones tendrán un comportamiento dinámico se desarrollarán de acuerdo al siguiente detalle:



- **Región Litoral:** Se pronostican lluvias de alta intensidad en la zona sur e interior de la región. Los eventos más intensos se enfocarán entre las tardes y noches del 19 y 22 de abril.

- **Región Insular:** Se pronostican lluvias de ligera y moderada intensidad, en especial los días 19 y 20 de abril.

- **Región Interandina:** Se prevén lluvias de variable intensidad con tormentas a lo largo de la región, en especial del 20 al 22 de abril.

- **Región Amazónica:** las mayores intensidades se pueden enfocar el miércoles 19 y el fin de semana que corresponde a los días 22 y 23 de abril.

Estimación de precipitación por Regiones

REGIÓN	Lluvia Máxima Acumulada en 24 horas (mm)		
	Nivel medio	Nivel alto	Nivel muy alto
Litoral/Insular	10 – 18	19 – 41	42 – 100
Interandina	8 – 11	12 – 27	
Amazonía	22 – 35	36 – 60	

#### Secretaría de Gestión de Riesgos

Dirección: CIS ECU 9-1-1, Av. Samborondón, Km 0,5  
 Código postal: 092302 / Samborondón-Ecuador  
 Teléfono: +593-4-259 3500  
 www.gestionderiesgos.gob.ec














### 3. Eventos Peligrosos y Afectaciones - Resumen.

Desde el 01 de enero del 2023 a la fecha, por la época lluviosa se han registrado los siguientes eventos:

Provincia	Cantón	Aluvión	Colapso Estructural	Deslizamiento	Granizada	Hundimiento	Inundación	Socavamiento	Tormenta Eléctrica	Vendaval	Total
Azuay	Cuenca	0	3	11	5	0	3	1	0	0	23
	Santa Isabel	0	1	3	0	0	1	1	0	0	6
	Girón	0	0	6	0	0	2	0	0	0	8
	Pucara	0	0	3	0	0	1	0	0	0	4
	Gualaceo	0	0	1	0	0	1	0	0	0	2
	Paute	0	0	1	0	0	2	0	0	0	3
	Sevilla De Oro	0	0	1	0	0	0	0	0	0	1
<b>Total</b>		<b>0</b>	<b>4</b>	<b>26</b>	<b>5</b>	<b>0</b>	<b>10</b>	<b>2</b>	<b>0</b>	<b>0</b>	<b>47</b>

Por eventos detallados en la tabla anterior, se han registrado las siguientes afectaciones:

### 4. Eventos Peligrosos y Afectaciones - Resumen.

Afectación a Personas:					
	Fallecidos:	1		Heridos:	1
	Personas afectadas:	116		Familias afectadas	12
	Personas afectadas:	5		Personas damnificadas:	2
Afectación a Viviendas:					
	Viviendas afectadas:	13		Viviendas destruidas:	2
Afectación a servicios básicos esenciales e infraestructura:					
Vías afectadas (metros lineales)					
	Primer Orden:	1440,00			
	Segundo Orden:	30,00			
	Tercer Orden:	185,00			
	<b>Total Vías afectadas (metros lineales):</b>	<b>1655,00</b>			
Infraestructura educativa		Infraestructura de salud			
	Unidades Educativas afectadas:	3			
Bienes Públicos					
	Bienes públicos afectados:	3		Bienes privados afectados	15
				Bienes privados destruidos	1

Fuente: Unidades de Monitoreo - SNDGR. 19/04/2023 23:00

### Secretaría de Gestión de Riesgos

Dirección: CIS ECU 9-1-1, Av. Samborondón, Km 0,5  
 Código postal: 092302 / Samborondón-Ecuador  
 Teléfono: +593-4-259 3500  
 www.gestionderiesgos.gob.ec

## 5. Detalle de afectaciones por provincias (de 1 de enero del año 2023 a la fecha).

Nro.	Cantón	Nro. de Evento	Fallecidos	Heridos	Personas Impactadas	Familias Afectadas	Personas Damnificadas	Familias Damnificadas	Viviendas Afectadas	Viviendas Destruídas	Bienes Públicos Afectados	Establecimientos educativos afectados	Bienes Privados Afectados	Bienes Privados Destruído	Metros de vía Afectadas
1	Paute	3	0	0	79	1	0	0	1	0	0	0	5	0	130
2	Cuenca	23	0	0	27	8	0	0	9	0	1	2	4	0	650
3	Gualaceo	2	1	1	6	2	0	0	2	0	1	0	5	1	0
4	Girón	8	0	0	4	1	5	2	1	2	1	0	0	0	265
5	Pucara	4	0	0	0	0	0	0	0	0	0	0	1	0	270
6	Santa Isabel	6	0	0	0	0	0	0	0	0	0	1	0	0	325
7	Sevilla De Oro	1	0	0	0	0	0	0	0	0	0	0	0	0	15
<b>Total</b>		<b>47</b>	<b>1</b>	<b>1</b>	<b>116</b>	<b>12</b>	<b>5</b>	<b>2</b>	<b>13</b>	<b>2</b>	<b>3</b>	<b>3</b>	<b>15</b>	<b>1</b>	<b>1655</b>

Fuente: Unidades de Monitoreo - SNDGR. 19/04/2023 23:00

## 6. Alojamientos temporales activos.

Provincia	Cantón	Parroquia	Nombre Del Sitio De Alojamiento Temporal	Personas Alojadas	Familias Alojadas	Estado
Azuay	Girón	Girón	Casa Comunal Casa Comunal de Zapata	5	2	Activo
<b>TOTAL</b>				<b>5</b>	<b>2</b>	<b>-</b>

## 7. Asistencia humanitaria.

No se ha entregado asistencia humanitaria parte de la Secretaría de Gestión de Riesgos.

### Secretaría de Gestión de Riesgos

Dirección: CIS ECU 9-1-1, Av. Samborondón, Km 0,5  
 Código postal: 092302 / Samborondón-Ecuador  
 Teléfono: +593-4-259 3500  
 www.gestionderiesgos.gob.ec



## 8. Declaratorias de emergencia vigentes:

Fecha de declaratoria	Provincia	Institución	Observación
20/03/20203	Azuay	MTOP	Declarar la emergencia, siendo que el daño causado a la red vial estatal E-59 y E-582 de la provincia del Azuay como resultado de catástrofes naturales y de fuerza mayor es concreta, inmediata, imprevista, probada y objetiva
23/03/2023	Azuay	MIDUVI	MIDUVI mediante Resolución Nro. MIDUVI-MIDUVI-2023-0003-R declara la emergencia institucional en las provincias de Guayas, El Oro, Pichincha, Loja, Los Ríos, Bolívar, Santa Elena, Esmeraldas, Manabí, Imbabura, Chimborazo, Santo Domingo de los Tsáchilas, Napo y Azuay, para atender a las familias calificadas como beneficiarias, frente a la emergencia suscitada por la fuerte estación invernal y los movimientos telúricos ocurridos el 18 de marzo del 2023

## 9. COE activados, casos representativos y acciones de respuesta

Hasta el momento no se activado ningún COE por la situación de la época lluviosa en la provincia.

Entre los casos más relevantes ocurridos durante los últimos 15 días podemos mencionar los siguientes:

### Zona 6

- **Azuay/Girón/Girón/Vía San José de Zapata, cerca del segundo puente:** El 17/04/2023 se reportó a causa de lluvias un deslizamiento que afecta en su totalidad la vía de segundo orden. La vía se encuentra **cerrada** al tránsito vehicular.
- **Azuay/Pucará/Pucará/Km 115, vía Cuenca Girón Pasaje [E-59]:** El 12/04/2023 se reportó un deslizamiento que afectó la vía de primer orden. Al momento la vía se encuentra **parcialmente habilitada**.
- **Azuay/Cuenca/el Batán/Varios sectores:** El 08/04/2023 por condiciones atmosféricas se reportan lluvias y caída de granizo en todo el sector lo que provoco anegación de agua en diferentes sectores. Bomberos Cuenca informaron anegación de agua en el sector de la Av. de las Américas y 1ro de mayo, calle del Batán y el paso a desnivel de la Av. 12 de abril (taponamiento de sumideros), en las calles General Villamil y Edwin Sacoto (viviendas afectadas con ingreso de agua). Al momento no existe presencia de lluvias.
- **Azuay/Girón/ Girón /Zapata/ Km 33 al 37, vía Girón – Pasaje [E-59]:** El 06/04/2023 a causa de lluvias se suscitó un deslizamiento de material lodoso que afectó la vía de primer orden. Maquinaria de MTOP realizó la limpieza de la vía, al momento se encuentra **habilitada**
- **Azuay/Girón/ Girón /Zapata:** El 06/04/2023 Por causa de lluvias se suscitó un deslizamiento resultado del mismo 2 viviendas destruidas en su totalidad, 1 vivienda afectada y 1 vía de 3er orden cerrada al tránsito vehicular. Coordinador, Director y Técnico de la SGR CZ6 realizaron evaluación de la zona afectada y levantamiento de información. Bomberos Girón colaboraron con la evacuación de las personas que habitan las viviendas. Con fecha 11/04/2023 en reunión de COE Cantonal se sugiere a la máxima autoridad del Cantón la **Declaratoria de Emergencia** de la

### Secretaría de Gestión de Riesgos

Dirección: CIS ECU 9-1-1, Av. Samborondón, Km 0,5  
 Código postal: 092302 / Samborondón-Ecuador  
 Teléfono: +593-4-259 3500  
 www.gestionderiesgos.gob.ec

comunidad de Zapata debido a que las afecciones por las fuertes lluvias representan un peligro, así como la declaratoria de emergencia vial y servicio de agua potable en el cantón. Adicional se activó un albergue temporal en la Casa Comunal de Zapata en donde se encuentran albergadas 2 familias integradas por 5 personas las mismas pertenecen a las 20 familias evacuadas.

- **Azuay/Paute/San Cristóbal/El Descanso, vía Paute –Guarumales-Méndez Cuenca-Molleturo-Naranjal [E 40]:** El 05/04/2023, se produce la anegación en la vía de primer orden ocasionando tráfico lento, la misma se mantiene **parcialmente habilitada**.
- **Azuay/Cuenca/Molleturo/Km. 92 vía Cuenca-Molleturo-Naranjal [E-582]** El 04/04/2023 Por causa de lluvias se suscitó un deslizamiento que afecta totalmente la vía de primer orden, MTOP realizó la limpieza de la vía la misma se encuentra **Parcialmente habilitada**.
- **Azuay/Cuenca/Molleturo/Km. 91 vía Cuenca-Molleturo-Naranjal [E-582]** El 04/04/2023 Por causa de lluvias se suscitó un deslizamiento que afecta totalmente la vía de primer orden, MTOP realizó la limpieza de la vía la misma se encuentra **Parcialmente habilitada**.
- **Azuay/Cuenca/Molleturo/Km. 93 vía Cuenca-Molleturo-Naranjal [E-582]** El 03/04/2023 Por causa de lluvias se suscitó un deslizamiento que afecta totalmente la vía de primer orden, MTOP realizó la limpieza de la vía la misma se encuentra **habilitada**.
- **Azuay/Pucará/Pucará/Gramalote, km. 103 Vía Cuenca-Girón-Pasaje** El 30/03/2023, a causa de las lluvias se reporta un deslizamiento de material lodoso que afectó en su totalidad la vía de primer orden. Técnico de MTOP informa que la vía se encuentra **habilitada**, MTOP realizó la limpieza de la vía.
- **Azuay/Cuenca/Molleturo/Km. 64 vía Cuenca-Molleturo-Naranjal [E-582]** El 28/03/2023, a causa de las lluvias se reporta un deslizamiento que afectó la vía de primer orden. Técnico de MTOP informa que la vía se encuentra **parcialmente habilitada**, MTOP realizó la limpieza de la vía.
- **Azuay/Cuenca/Checa/Chulco-Soroche** El 20/03/2023, a causa de las lluvias se reporta un deslizamiento de material lodoso que afecta el procesamiento de agua en la Planta de Agua Potable Chulco-Soroche con ingreso de agua turbia, al momento no existe corte del servicio de agua potable. Empresa Pública Municipal de Telecomunicaciones, Agua Potable Alcantarillado y Saneamiento de Cuenca - ETAPA-EP, realiza monitoreo en la zona del evento
- **Azuay/Gualaceo/Gualaceo/Puente Certag** El 14/03/2023, a causas de las lluvias se suscitó un deslizamiento que afectó en su totalidad una estructura de madera y zinc (aparentemente utilizada como bodega) que se encontraba junto a 1 vivienda, al momento del evento dos personas al interior como resultado del mismo 1 persona fallecida y 1 persona herida. UGR informó que debido a una saturación por lluvias se suscitó un deslizamiento que afectó en su totalidad una estructura de madera y zinc que se encontraba en medio de dos viviendas, la persona fallecida el momento del evento se encontraba realizando trabajos de albañilería (familiar pero no habitaba en las viviendas) y un menor herido (habita en una de las viviendas) fue trasladado a casa de salud quien luego de una revisión fue dado de alta
- **Azuay/Santa Isabel/Abdón Calderón/La Unión, km. 58 vía Cuenca-Girón-Pasaje** El 14/03/2023, a causa de lluvias en la zona alta de las montañas se produjo el incremento y desbordamiento del río Chantaco, producto del evento anegación de agua sobre la vía de primer orden. Técnico de la UGR Santa Isabel informa que los trabajos en limpieza han concluido. Maquinaria de OOPP del GAD Santa Isabel realizó trabajos de remediación en las escolleras del río, el cauce del río volvió a la normalidad, la vía se encuentra habilitada.

## Secretaría de Gestión de Riesgos

Dirección: CIS ECU 9-1-1, Av. Samborondón, Km 0,5  
Código postal: 092302 / Samborondón-Ecuador  
Teléfono: +593-4-259 3500  
www.gestionderiesgos.gob.ec

- **Azuay/Cuenca/Victoria del Portete/km. 18 Vía Cuenca-Girón-Pasaje** El 10/03/2023, Por causas desconocidas se suscitó el colapso parcial de un reservorio de agua, producto de la misma afectación de 2 viviendas ubicadas en la parte baja del sector con ingreso de agua, adicional 1 poste de luz afectado (no existe corte de fluido eléctrico)
- **Azuay/Cuenca/Molleturo/Tres Ranchos Alto.** El 06/03/2023, Por causa de las lluvias se suscitó la inundación de la vía de tercer orden que conduce a diferentes comunidades del sector, producto del evento acarreo de material pétreo sobre la vía y afectación de muro de contención en una curva (montículos de tierra). GAD Provincial realizó limpieza de la vía y de acuerdo al cronograma de mantenimiento vial se realizará la recuperación del muro de contención.
- **Azuay/Pucará/Pucará/Gramalote, km. 112 Vía Cuenca-Girón-Pasaje** El 22/02/2023, A causa de lluvias se produjo taponamiento de alcantarillas y anegación en la vía de primer orden; Técnico de UGR Pucará informa que se trató del tapamiento de la quebrada Gramalote lo que ocasionó la anegación del agua en terrenos del sector afectando 1 estructura de madera utilizada para crianza de animales

Técnico de la UGR Pucará informa que se realizaron los trabajos de limpieza del canal de paso de agua de la quebrada gramalote con apoyo de maquinaria del MTOP, la vía se encuentra **habilitada** al tránsito vehicular.

MTOP mediante Resolución Nro. MTOP-MTOP-2023-0007-R da a conocer la declaratoria en emergencia vial a la provincia del Azuay por el daño causado a la red vial estatal E-59 y E-582 como resultado de catástrofes naturales y de fuerza mayor es concreta, inmediata, imprevista, probada y objetiva.

**SitRep elaborado por:**

Nombre: Ing. César Torres-Jefe de Sala  
Correo electrónico: [cesar.torres@gestionderiesgos.gob.ec](mailto:cesar.torres@gestionderiesgos.gob.ec)  
Teléfono: 0997487409

**SitRep aprobado por:**

Nombre: Mariana Quispillo - Directora de Monitoreo de Eventos Adversos  
Correo electrónico: [director.monitoreo@gestionderiesgos.gob.ec](mailto:director.monitoreo@gestionderiesgos.gob.ec)  
Teléfono: 042593500 ext. 1960

**Secretaría de Gestión de Riesgos**

Dirección: CIS ECU 9-1-1, Av. Samborondón, Km 0,5  
Código postal: 092302 / Samborondón-Ecuador  
Teléfono: +593-4-259 3500  
[www.gestionderiesgos.gob.ec](http://www.gestionderiesgos.gob.ec)

