

SitRep No. 14 – Época Lluviosa

INFORME DE SITUACIÓN PROVINCIAL – LOS RÍOS

Este Informe cubre el período de 01.01.2023 al 28.03.2023

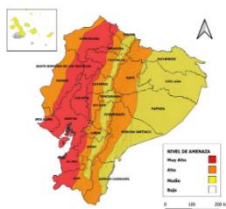
El próximo SITREP será emitido en caso de generarse nueva actividad relevante

1. Puntos importantes.



- Desde el 1 de enero de 2023 hasta la fecha, en 12 cantones en la provincia de Los Ríos, se han registrado 71 eventos peligrosos por lluvias.
- Los cantones con mayor afectación son: Montalvo, Babahoyo, Valencia y Quinsaloma.
- A partir el 18 de febrero las lluvias se han intensificado a nivel nacional. La intensidad de las lluvias ha causado desbordamientos de ríos en cantones como Babahoyo, Montalvo y Quinsaloma generando mayor impacto a la población.
- Las entidades de coordinación han activado el COE Provincial y COE Cantonal en Babahoyo y Montalvo, en donde las instituciones de respuesta realizan entrega de Asistencia Humanitaria en los sectores afectados.
- Se mantiene activo un alojamiento temporal en el cantón Montalvo.

2. Situación Hidrometeorológica actual.



En referencia al **Boletín Meteorológico Nro. 15 de ADVERTENCIA** emitido el viernes, 24 de marzo de 2023, **vigente desde 19:00 del 21 hasta las 19H00 del 29 de marzo de 2023** se tiene:

Los eventos de lluvia intensos persisten en la región Litoral. En el Callejón Interandino y Amazonía se prevén precipitaciones de variable intensidad.

• **Región Litoral:** Se pronostican lluvias de alta intensidad en gran parte de la región. Los eventos más intensos se enfocarán entre el 27 y 28 de marzo.

ESTADO DE LOS CUERPOS DE AGUA

En el seguimiento realizado por la Unidades de Monitoreo de la SGR Los Ríos, al momento se presentan 3 ríos desbordados y 7 ríos con tendencia a subir de nivel, con el siguiente detalle:

03 Cuerpos de Agua Desbordados			
Cantón	Parroquia	Sector	Nombre del Río
Baba	Guare	Guayabo	Matecito
Valencia	Valencia, Cabecera Cantonal	Rcto. San Pedro y la Y	Chila
Babahoyo	Febres Cordero	Vía Jujan - Babahoyo	Chilintomo
07 Cuerpos de Agua Con tendencia a aumentar de nivel			
Cantón	Parroquia	Sector	Nombre del Río
Babahoyo	Babahoyo, Cabecera Cantonal Y Capital Provincial	Camilo Ponce	Babahoyo
Ventanas	Zapotal	Zapotal	El Lechugal
Quevedo	San Camilo	San Camilo	Quevedo
Buena Fé	San Jacinto de Buena Fé, Cabecera Cantonal	Pto. Bajaña	Pto. Bajaña
Valencia	La Unión	Las Burbujas	San Pablo
Palenque	Palenque, Cabecera Cantonal	Palenque	La Revesa
Urdaneta	Catarama, Cabecera Cantonal	Catarama	Catarama

3. Eventos Peligrosos y Afectaciones - Resumen.

Desde el 01 de enero del 2023 a la fecha, por la época lluviosa se han registrado los siguientes eventos:

Cantón	COLAPSO ESTRUCTURAL	DESIZAMIENTO	INUNDACIÓN	SOCAVAMIENTO	VENDAVAL	Total
Babahoyo		12	2	3	6	23
Montalvo	1	6	2	1		10

Secretaría de Gestión de Riesgos

Dirección: CIS ECU 9-1-1, Av. Samborondón, Km 0,5

Código postal: 092302 / Samborondón-Ecuador









Teléfono: +593-4-259 3500

www.gestionderiesgos.gob.ec

Cantón	COLAPSO ESTRUCTURAL	DESlizamiento	INUNDACIÓN	SOCAVAMIENTO	VENDAVAL	Total
Quevedo		4		3	1	8
Baba		2		3		5
Vinces		3			2	5
Urdaneta		4				4
Valencia	1	1	1	1		4
Buena Fe	1	3				4
Puebloviejo		2		1		3
Palenque		1		1		2
Ventanas		1	1			2
Quinsaloma		1				1
Suma total	3	40	6	13	9	71

4. Eventos Peligrosos y Afectaciones - Resumen.

Por eventos detallados en la tabla anterior, se han registrado las siguientes afectaciones:

Afectación a Personas:					
	Fallecidos:	1		Heridos:	-
	Personas afectadas:	6480		Personas damnificadas:	61
Afectación a Viviendas:					
	Viviendas afectadas:	1.315		Viviendas destruidas:	13
Afectación a servicios básicos esenciales e infraestructura:					
Vías afectadas (km lineales)		Superficie agrícola impactada (hectáreas)			
	Primer Orden:	3.24	Afectación parcial:	2120	
	Segundo Orden:	0.35	Afectación total o pérdida:	840	
	Tercer Orden:	0.61		Total de superficie agrícola impactada:	2960
	Total Vías afectadas (metros lineales):	4.21			
Infraestructura educativa		Infraestructura de salud			
	Unidades Educativas con daño funcional:	30		Centros de Salud afectados:	1
	Unidades Educativas con daño estructural:	3		Centros de Salud destruidos:	0
	Total de unidades impactadas:	33		Total de centros de salud impactados:	1
Bienes Públicos					

Secretaría de Gestión de Riesgos

Dirección: CIS ECU 9-1-1, Av. Samborondón, Km 0,5
 Código postal: 092302 / Samborondón-Ecuador
 Teléfono: +593-4-259 3500
 www.gestionderiesgos.gob.ec



Bienes públicos afectados:

0



Puentes afectados:

3



Bienes públicos destruidos:

1



Puentes destruidos:

1

Fuente: Unidades de Monitoreo - SNDGR. 28/03/2023 15:00

5. Detalle de afectaciones por cantones (desde el 1 de enero del año 2023 a la fecha).

Cantón	No. de Evento	Personas Fallecidas	Personas Impactadas	Familias Afectadas	Personas Damnificadas	Familias Damnificadas	Viviendas Afectadas	Viviendas Destruídas	Establecimientos Educativos Afectados	Centros De Salud Afectados	Puentes Destruídos	Puentes Afectados	Bienes Públicos Destruídos	Bienes Privados Afectados	Km De Vías Afectadas	Ha. Cultivo Afectados	Ha. Cultivo Perdidos
Montalvo	10	0	2565	761	12	3	432	1	0	0	1	1	0	0	0,04	0	0
Babahoyo	23	1	2141	654	32	6	450	7	1	0	1	0	0	2	3,04	853	0
Valencia	4	0	604	151	0	0	151	0	0	0	1	0	0	0	0	0	10
Quinsaloma	1	0	519	129	0	0	129	0	0	0	0	0	1	0	0	0	0
Baba	5	0	331	81	9	2	81	2	0	0	0	0	0	0	1,01	1267	830
Vinces	5	0	160	40	0	0	40	0	4	1	0	0	0	0	0	0	0
Puebloviejo	3	0	137	34	0	0	21	0	0	0	0	0	0	0	0,05	0	0
Buena Fe	4	0	34	7	0	0	6	0	0	0	0	0	0	0	0	0	0
Ventanas	2	0	38	8	6	1	0	1	0	0	0	0	0	0	0	0	0
Quevedo	8	0	8	3	2	2	3	2	0	0	0	0	0	1	0	0	0
Palenque	2	0	3	1	0	0	1	0	0	0	0	0	0	0	0,06	0	0
Urdaneta	4	0	1	1	0	0	1	0	0	0	0	0	0	1	0	0	0
Total general	71	1	6541	1870	61	14	1315	13	5	1	3	1	1	4	4,2	2120	840

*Personas impactadas incluye personas afectadas y damnificadas.

El 28/02/2023 debido a fuertes vientos suscitados en la parroquia Febres Cordero del cantón Babahoyo, se reportó una vivienda destruida, en donde una persona fue encontrada sin vida.

6. Alojamiento temporales activos.

La Provincia de Los Ríos se activó un alojamiento temporal en el Cantón Montalvo en la Escuela Seis de Octubre al momento se encuentran alojadas 8 familias y 25 personas.

7. Asistencia humanitaria.

En cuanto a asistencia humanitaria entregada por parte de la Secretaría de Gestión de Riesgos se registra:

CANTÓN	Kit Complementario De Alimentos	Kit De Primera Respuesta (Kprh)	Kit De Aseo Personal	Kit De Dormir	Kit De Vajilla	Kit de Limpieza (Albergue)
Baba	80	3	2	2	2	0
Babahoyo	2	36	8	11	10	0
Montalvo	0	150	26	20	13	1
Palenque	0	0	1	2	1	0
Puebloviejo	0	35	2	3	2	2
Valencia	20	1	1	0	1	0
Ventanas	0	2	2	3	2	0
Suma Total	102	227	42	41	31	3

Secretaría de Gestión de Riesgos

Dirección: CIS ECU 9-1-1, Av. Samborondón, Km 0,5
 Código postal: 092302 / Samborondón-Ecuador
 Teléfono: +593-4-259 3500
 www.gestionderiesgos.gob.ec

A continuación, se reporta asistencia humanitaria entregada por el SNDGR:

CANTÓN	KIT COMPLEMENTARIO	KIT DE PRIMERA RESPUESTA (KPRH)	RACIONES ALIMENTICIAS 24	DE ASEO PERSONAL	KIT DE VESTIR	KIT DE DORMIR	KIT DE VAJILLA	AGUA EN RECIPIENTES NO RETURNABLE (gal)	SAQUILLOS CONTROL DE INUNDACIONES	LÁMINAS DE ZINC	OTROS
Baba	0	0	0	1	0	2	1	0	0	0	0
Babahoyo	68	2	0	5	15	9	3	23	0	20	93
Montalvo	0	0	94	0	0	0	0	808	0	0	0
Puebloviejo	0	0	2	0	3	0	0	0	0	0	0
Quinsaloma	0	0	0	0	0	0	0	60	0	0	0
Vinces	32	0	0	0	0	0	0	0	1700	0	0
Suma Total	100	2	96	6	18	11	4	891	1700	20	93

8. COE activados, casos representativos y acciones de respuesta

Por lluvias desde el 01/01/2023 hasta la presente fecha se han activado los siguientes COE:

COE Provincial (1)

Provincia	Fecha de activación
Los Ríos	11/03/2023

COE Cantonales (2)

Cantón	Fecha de activación
Babahoyo	24/02/2023
Montalvo	16/02/2023

Entre los casos más relevantes ocurridos durante la época de lluvias podemos mencionar los siguientes:

- **Valencia/Valencia/Rcto. San Simón- Rcto. San Pedro y La Y – río Chila**, por lluvias del 22/03/2023, se vieron afectadas varias viviendas por **desbordamiento del río Chila**, las familias afectadas se mantienen en sus viviendas.
 - 150 viviendas afectadas.
 - 150 familias afectadas.
 - 601 personas afectadas.

SGR realizó entrega de ayuda humanitaria y UGR Valencia verificó la entrega realizada.

- **Baba/Guare/El Guayabo - río Matecito**, el 19/03/2023 por lluvias suscitadas en el cantón, mediante visita al sitio se reportó desbordamiento del río Matecito, ingresando a viviendas del lugar y afectando la vía de segundo orden que va desde El Guayabo hacia Matecito quedando **cerrada**. Se reporta las siguientes afectaciones:
 - 80 viviendas afectadas (caña y madera)
 - 80 familias afectadas,
 - 320 personas afectadas.
 - 50 metros lineales afectados

SGR realizó entrega de ayuda humanitaria y UGR Baba verificó la entrega realizada.

- **Quinsaloma/Quinsaloma/Rcto. San Gabriel – Rcto. San Vicente - Rcto. Oro Verde – Río Calope**. El 18/03/2023 por lluvias, se reportó desbordamiento del río Calope, afectando viviendas con el ingreso de agua, la vía que conecta **Quinsaloma – Quevedo (Los Ríos) - Pangua(Cotopaxi)**, permanece **parcialmente habilitada**, únicamente para paso peatonal, el caudal del río está con tendencia a disminuir y las familias afectadas se mantienen en sus hogares. Se reportan las siguientes afectaciones:
 - 129 viviendas afectadas
 - 129 familias afectadas, 519 personas afectadas
 - 60 metros lineales afectados
 - 1 bien público destruido

GAD Cantonal y SGR realizaron inspección técnica en la zona, constatando que el puente destruido que pertenece a la provincia de Cotopaxi, se entregó agua a las familias afectadas y se coordinó maquinaria en el transcurso del mes de marzo.

- **Montalvo/Montalvo/Vía rcto estrella - rcto La Vitalia**, el 11/03/2023 por lluvias suscitadas y el crecimiento del río El Cristal, se reportó el socavamiento de 1 puente en una vía de primer orden a

Secretaría de Gestión de Riesgos

Dirección: CIS ECU 9-1-1, Av. Samborondón, Km 0,5
 Código postal: 092302 / Samborondón-Ecuador
 Teléfono: +593-4-259 3500
 www.gestionderiesgos.gob.ec

las orillas del caudal, la vía permanece **cerrada**, la vía alterna se encuentra a 3 km del lugar por la vía a San Nicolás, **1 puente destruido**. Cuerpo de Bomberos y UGR Montalvo realizan barrido de afectaciones. Personal técnico de Prefectura se encuentra en el sitio para inspección técnica. CNEL realizó la desconexión de luminarias en el puente. CTE se mantiene en el sitio colaborando con el paso vehicular.

- **Babahoyo/ Dr. Camilo Ponce/ vía E-25 Jujan - Babahoyo - Piladora Don Eduardo - Cruce de La Carmela - Ecuavegetal – Las Cañitas – Piladora San Eduardo - río Chilintomo.** El 09/03/2023, por el desbordamiento del río Chilintomo se registró afectación en la vía de primer orden por ingreso de agua en la misma. Actualmente la vía se encuentra **habilitada** para vehículos livianos. Personal de tránsito colaboran con la movilización vehicular, y recomienda el uso de las vías alternas hacia **Pueblo Nuevo - Simón Bolívar – Jujan para aquellos** vehículos livianos, **Baba - Rosa de Oro - Salitre o Samborondón** para pesados, en donde no se recomienda el paso a vehículos livianos. Se reporta 700 metros lineales afectados.
CTE colocó señaléticas y se mantiene en el sitio colaborando con el paso vehicular y MTOP con GAD Babahoyo realizaron barrido de afectaciones en el sitio.
- **Montalvo/Montalvo, Cabecera Cantonal/La Estrella – Cda. Felipe Abud – La Constancia - río Cristal.** El 09/03/2023 por lluvias, se reportó un socavamiento en la vía de tercer orden, debido al crecimiento del río Cristal. Mediante inspección técnica, se verificó que el río **Cristal continúa desbordado**, socavando gran parte de las riberas, en donde 25 viviendas de 25 familias con 100 personas se encuentran en zona de riesgo. Mediante reunión de COE Provincial Los Ríos, **se declaró en estado de emergencia al cantón Montalvo**, la vía de tercer orden permanece **cerrada**, se reporta 800 metros lineales afectados. **GAD Montalvo colaboró con la evacuación de familias a Alojamiento Temporal.** Gobernadora de Los Ríos donó 1 lavadora para el albergue temporal y SGR realizó visita técnica con entrega de ayuda humanitaria.
- **Puebloviejo/ San Juan/ Cristo del Consuelo.** El 07/03/2023, debido a las fuertes lluvias suscitadas y al agua que provienen de las bananeras del lugar, se vieron afectadas varias viviendas por acumulación de aguas lluvias, las familias afectadas continúan en sus viviendas. Se reporta las siguientes afectaciones:
 - 20 viviendas afectadas
 - 32 familias/128 personas afectadasUGR Puebloviejo realizó barrido de afectaciones y la SGR entregó asistencia humanitaria en coordinación con el GAD.
- **Montalvo/Montalvo, Cabecera Cantonal /Vía Montalvo hacia rcto. La Maravilla - rcto. El Caimito - La Huaquillas - 24 de mayo - Las Mascotas - 25 de Mayo – Limatón – La Constancia -Tres Marías – Los Beldacos - vía Flores - río Las Balsas - río Cristal - río Santa Rosa.** Por lluvias del 22/02/2023, se reportó desbordamiento en los ríos Santa Rosa, Cristal y Las Balsas, lo que provocó el ingreso a la parte del bosque afectando una vía de tercer orden, la ruptura en el muro de contención del sector Santa Rosa, el ingreso de agua a varios recintos, la vía se mantiene **cerrada**. Se reporta las siguientes afectaciones:
 - 431 viviendas afectadas (caña, cemento, madera),
 - 495 familias afectadas, 1.487 personas
 - 100 metros lineales afectados
 - 830 ha de cultivos afectados (arroz-cacao).
 - 179 agricultores afectados (179 familias de 716 personas)
 - 86 agricultores con pérdida (86 familias de 344 personas)Mediante reunión Presidencial con Ministros y Alcaldes de Montalvo, Babahoyo, se gestionó un presupuesto para reparación de las zonas afectadas y se entregó ayuda humanitaria por parte de SGR en donde UGR Montalvo verificó la entrega realizada.
- **Babahoyo/Febres Cordero/rcto.Plaza De Chilintomo - Rcto. La Lidia - Rcto. Las Tolas – Rcto. La Alambra – Rcto. Las Cañitas – Rcto. Las Jaguas – Sector La Avelina – Las Amazonas - San Román - El Palmar - Colombia del Atio - Río Chilintomo**
Por lluvias el 25/02/2023, se reportó ingreso de agua en las viviendas a causa del desbordamiento del río Chilintomo, se porta las siguientes afectaciones:
 - 148 viviendas afectadas (caña y madera)
 - 148 familias y 465 personas afectadas.

Secretaría de Gestión de Riesgos

Dirección: CIS ECU 9-1-1, Av. Samborondón, Km 0,5
Código postal: 092302 / Samborondón-Ecuador
Teléfono: +593-4-259 3500
www.gestionderiesgos.gob.ec

- 1 vivienda destruida (caña-madera)
 - 1 familia de 5 personas damnificadas (casa acogiente)
- UGR Babahoyo levantó afectaciones.

SitRep generado por la Dirección de Monitoreo de Eventos Adversos de la Secretaría de Gestión de Riesgos.

SitRep elaborado por:

Nombre: David Santacruz Castro. – Operador Provincial de Los Ríos
Correo electrónico: david.santacruz@gestionderiesgos.gob.ec
Teléfono: 0982424283

SitRep aprobado por:

Nombre: Jose Sarango Guayllas
Correo electrónico: jose.sarango@gestionderiesgos.gob.ec
Teléfono: 0991779141

Secretaría de Gestión de Riesgos

Dirección: CIS ECU 9-1-1, Av. Samborondón, Km 0,5
Código postal: 092302 / Samborondón-Ecuador
Teléfono: +593-4-259 3500
www.gestionderiesgos.gob.ec