

Sitrep No. 01 – Época Lluviosa

INFORME DE SITUACIÓN AZUAY

Este Informe cubre el período de 01.01.2023 al 14.03.2023

El próximo SITREP será emitido el 14.03.2023 a las 11:00 o en caso de generarse nueva actividad relevante

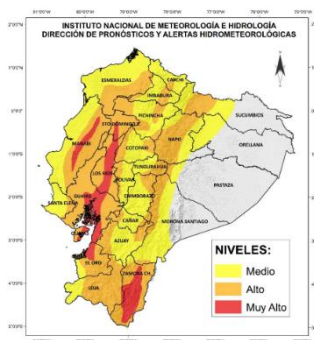
1. Puntos importantes



- Desde el 1 de enero de 2023 hasta la fecha, en 7 cantones de la provincia del Azuay, se han registrado 25 eventos peligrosos por lluvias.
- Los cantones con mayor afectación a la población son: Cuenca, Santa Isabel, Girón y Pucará.

2. Situación Hidrometeorológica actual.

Mediante *Boletín Meteorológico No. 12* con estatus de Advertencia, emitido por el INMAHI el 13 de marzo de 2023 a las 16:00, con vigencia desde las 20h00 del 13 de marzo hasta las 19H00 del 15 de marzo 2023, se detalla lo siguiente:



Durante la noche del 13 y extendiéndose hasta el 15 de marzo, se mantendrán los episodios de precipitación intensas con tormentas eléctricas en distintos sectores del país, en especial la noche del 13 de marzo en la región Litoral.

- **Región Litoral:** Se pronostican lluvias de variable intensidad, con mayor énfasis en el interior de la región.
- **Región Interandina:** Las mayores intensidades se pueden generar al sur de la región y en estribaciones de cordillera oriental.
- **Región Amazónica:** Las precipitaciones se enfocarán en las estribaciones de cordillera, mayor énfasis en la zona norte y sur.

3. Eventos Peligrosos y Afectaciones - Resumen.

Desde el 01 de enero del 2023 a la fecha, por la época lluviosa se han registrado los siguientes eventos:







Provincia	Cantón	Aluvión	Colapso Estructural	Deslizamiento	Granizada	Hundimiento	Inundación	Socavamiento	Tormenta Eléctrica	Vendaval	Total
Azuay	Cuenca	0	1	5	4	0	2	0	0	0	12
	Santa Isabel	0	0	2	0	0	1	1	0	0	4
	Girón	0	0	3	0	0	0	0	0	0	3
	Pucara	0	0	1	0	0	1	0	0	0	2
	Gualaceo	0	0	1	0	0	1	0	0	0	2
	Sevilla De Oro	0	0	1	0	0	0	0	0	0	1
	Paute	0	0	0	0	0	1	0	0	0	1
Total		0	1	13	4	0	6	1	0	0	25

Secretaría de Gestión de Riesgos

Dirección: CIS ECU 9-1-1, Av. Samborondón, Km 0,5
 Código postal: 092302 / Samborondón-Ecuador
 Teléfono: +593-4-259 3500
 www.gestionderiesgos.gob.ec

Por eventos detallados en la tabla anterior, se han registrado las siguientes afectaciones:

4. Eventos Peligrosos y Afectaciones - Resumen.

Afectación a Personas:			
 Fallecidos:	1	 Heridos:	1
 Personas afectadas:	9		
Afectación a Viviendas:			
 Viviendas afectadas:	4		
Afectación a servicios básicos esenciales e infraestructura:			
Vías afectadas (metros lineales)			
 Primer Orden:	740,00		
Segundo Orden:	0,00		
Tercer Orden:	125,00		
Total Vías afectadas (metros lineales):	865,00		
Bienes Públicos			
 Bienes públicos afectados:	1		

Fuente: Unidades de Monitoreo - SNDGR. 14/03/2023 11:00

5. Detalle de afectaciones por provincias (de 1 de enero del año 2023 a la fecha).

Fuente: Unidades de Monitoreo - SNDGR. 14/03/2023 11:00

Provincia	Cantón	Nro. de Evento	Fallecidos	Heridos	Personas Impactadas	Familias Afectadas	Familias Damnificadas	Viviendas Afectadas	Viviendas Destruídas	Bienes Públicos Afectados	Bienes Privados Afectados	Metros de vía Afectadas
Azuay	Gualaceo	2	1	1	6	2	0	2	0	1	5	0
	Cuenca	12	0	0	3	2	0	2	0	0	0	300
	Girón	3	0	0	0	0	0	0	0	0	0	115
	Paute	1	0	0	0	0	0	0	0	0	0	60
	Pucara	2	0	0	0	0	0	0	0	0	1	130
	Santa Isabel	4	0	0	0	0	0	0	0	0	0	245
	Sevilla De Oro	1	0	0	0	0	0	0	0	0	0	15
Total		25	1	1	9	4	0	4	0	1	6	865

Secretaría de Gestión de Riesgos

Dirección: CIS ECU 9-1-1, Av. Samborondón, Km 0,5
 Código postal: 092302 / Samborondón-Ecuador
 Teléfono: +593-4-259 3500
 www.gestionderiesgos.gob.ec

6. Alojamientos temporales activos.

No se tienen activos alojamientos temporales

7. Asistencia humanitaria.

No se ha entregado asistencia humanitaria parte de la Secretaría de Gestión de Riesgos se registra:

8. Declaratorias de emergencia vigentes:

No existen declaratorias vigentes

9. COE activados, casos representativos y acciones de respuesta

Zona 6

- **Azuay/Santa Isabel/Abdón Calderón/La Unión, km. 58 vía Cuenca-Girón-Pasaje** El 14/03/2023, a causa de lluvias en la zona alta de las montañas se produjo el incremento y desbordamiento del río Chantaco, producto del evento anegación de agua sobre la vía de primer orden.
- **Azuay/Gualaceo/Gualaceo/Puente Certag** El 14/03/2023, por causas de las lluvias se suscitó un deslizamiento que afectó en su totalidad una estructura de madera y zinc (aparentemente utilizada como bodega) que se encontraba junto a 1 vivienda, al momento del evento dos personas al interior como resultado del mismo 1 persona fallecida y 1 persona herida.
- **Azuay/Pucará/Pucará/Gramalote, km. 112 Vía Cuenca-Girón-Pasaje** El 22/02/2023, A causa de lluvias se produjo taponamiento de alcantarillas y anegación en la vía de primer orden; Técnico de UGR Pucará informa que se trató del tapamiento de la quebrada Gramalote lo que ocasionó la anegación del agua en terrenos del sector afectando 1 estructura de madera utilizada para crianza de animales
Técnico de la UGR Pucará informa que se realizan trabajos de limpieza del canal de paso de agua de la quebrada gramalote con apoyo de maquinaria del MTOP, la vía permanece cerrada.
- **Azuay/Cuenca/Molleturo/Tres Ranchos Alto** El 06/03/2023, Por causa de las lluvias se suscitó la inundación de la vía de tercer orden que conduce a diferentes comunidades del sector, producto del evento acarreo de material pétreo sobre la vía y afectación de muro de contención en una curva (montículos de tierra). GAD Provincial realizó limpieza de la vía y de acuerdo al cronograma de mantenimiento vial se realizará la recuperación del muro de contención.
- **Azuay/Cuenca/Victoria del Portete/km. 18 Vía Cuenca-Girón-Pasaje^** El 10/03/2023, Por causas desconocidas se suscitó el colapso parcial de un reservorio de agua, producto de la misma afectación de 2 viviendas ubicadas en la parte baja del sector con ingreso de agua, adicional 1 poste de luz afectado (no existe corte de fluido eléctrico)

SitRep elaborado por:

Nombre: Elizabeth Jimbo-Radioperador
Correo electrónico: maria.jimbo@gestionderiesgos.gob.ec
Teléfono: 0992166095

SitRep aprobado por:

Nombre: Mariana Quispillo - Directora de Monitoreo de Eventos Adversos
Correo electrónico: director.monitoreo@gestionderiesgos.gob.ec
Teléfono: 042593500 ext. 1960

Secretaría de Gestión de Riesgos

Dirección: CIS ECU 9-1-1, Av. Samborondón, Km 0,5
Código postal: 092302 / Samborondón-Ecuador
Teléfono: +593-4-259 3500
www.gestionderiesgos.gob.ec

