

SitRep No. 01 – Época Lluviosa

INFORME DE SITUACIÓN NACIONAL

Este Informe cubre el periodo de 01.01.2023 al 16.01.2023.

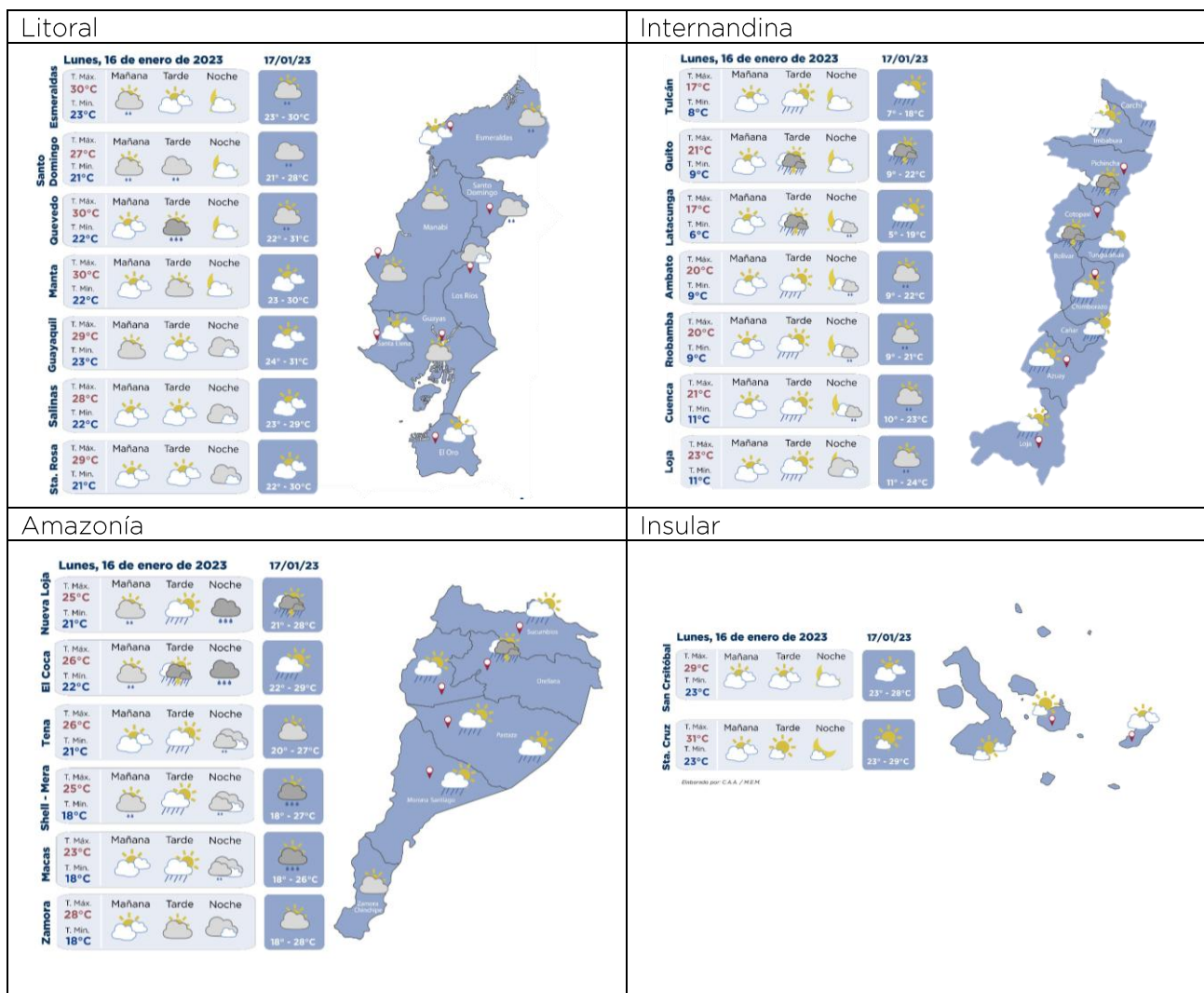
El próximo SITREP será emitido en caso de generarse nueva actividad relevante.

1. Situación actual.



- Desde el 01 de enero de 2023 hasta la fecha, en 37 cantones, se han registrado 67 eventos peligrosos por lluvias.
- Las provincias con mayores afectaciones a la población son: Pichincha, Zamora Chinchipe, Guayas, Imbabura y Los Ríos.

2. Situación Hidrometeorológica actual.



Secretaría de Gestión de Riesgos

Dirección: CIS ECU 9-1-1, Av. Samborodón, Km 0,5
 Código postal: 092302 / Samborodón-Ecuador
 Teléfono: +593-4-259 3500
 www.gestionderiesgos.gob.ec



República del Ecuador

ESTADO DE RÍOS:

En el seguimiento realizado por las Unidades de Monitoreo del SNGRE, al momento NO se presentan ríos desbordados, ni con tendencia a aumentar de nivel.

3. Afectaciones.

Desde el 01 de enero del 2023 a la fecha, por la época lluviosa se han registrado los siguientes eventos:

Provincia	Aluvión	Colapso Estructural	Deslizamiento	Granizada	Inundación	Socavamiento	Vendaval	Total general
Azuay			3	2				5
Bolívar			1					1
Cañar				2				2
Carchi			2					2
El Oro		1	1			2		4
Esmeraldas			2		8			10
Guayas		1					1	2
Imbabura	1		3					4
Loja			3					3
Los Ríos					3	2	1	6
Manabí					1			1
Morona Santiago			1					1
Napo						1		1
Pichincha	1	3	8		7	1		20
Santo Domingo			1					1
Tungurahua					1			1
Zamora Chinchipe	1						2	3
Total general	3	5	25	4	20	6	4	67

Afectación a Personas:



Fallecidos: 2



Heridos: 0



Personas afectadas: 291



Personas damnificadas: 5

Afectación a Viviendas:



Viviendas afectadas: 101



Viviendas destruidas: 1

Afectación a servicios básicos esenciales e infraestructura:

Vías afectadas (metros lineales):

Superficie agrícola (hectáreas):

Primer orden: 2.260,0

Afectación parcial: 2

Segundo orden: 2.094,5



Afectación total o pérdida: -

Tercer orden: 175,0

Total vías afectadas: 4.529,5

Total de superficie agrícola impactada: 2

Infraestructura educativa:

Infraestructura de Salud:



Unidades educativas afectadas: 1



Centros de Salud afectados: 0



Unidades educativas destruidas: 0



Centros de Salud Destruídos: 0

Total de Unidades impactadas: 1

Total de centros de Salud impactados: 0

Secretaría de Gestión de Riesgos

Dirección: CIS ECU 9-1-1, Av. Samborondón, Km 0,5
 Código postal: 092302 / Samborondón-Ecuador
 Teléfono: +593-4-259 3500
 www.gestionderiesgos.gob.ec



Bienes públicos:



Bienes públicos
afectados: 8

8



Bienes públicos
destruidos: 0

0

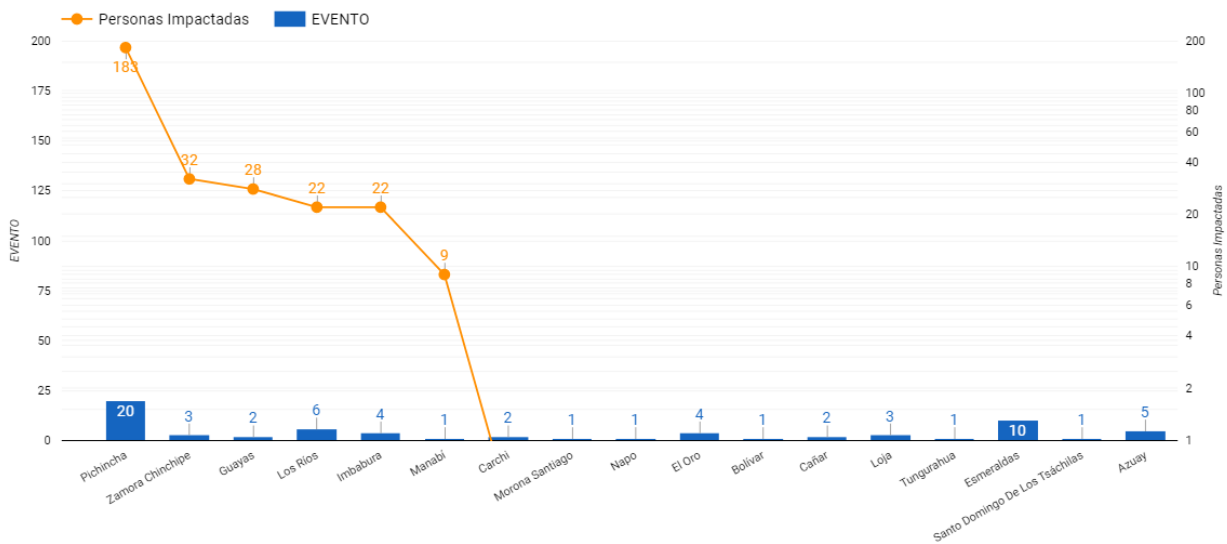
Fuente: Unidades de Monitoreo - SGR, 16/01/2023 - 10:00

4. Detalle de afectaciones por provincias (Desde el 01 de enero del año 2023 a la fecha).

Provincia	No. de Eventos	Personas Fallecidas	*Personas Impactadas	Familias Afectadas	Familias Damnificadas	Viviendas Afectadas	Viviendas Destruídas	Puentes Afectados	Metros de Vías Afectadas	Bien Público Afectado	Bien Público Destruído	*Superficie agrícola impactada
Azuay	5	0	0	0	0	0	0	0	55	0	0	0
Bolívar	1	0	0	0	0	0	0	0	13,5	1	0	0
Cañar	2	0	0	0	0	0	0	0	0	0	0	0
Carchi	2	2	0	0	0	0	0	0	0	0	0	0
El Oro	4	0	0	0	0	0	0	0	36	1	0	0
Esmeraldas	10	0	0	0	0	5	0	0	40	2	0	0
Guayas	2	0	28	6	1	6	1	0	0	0	0	0
Imbabura	4	0	22	5	0	5	0	0	2050	0	0	2
Loja	3	0	0	0	0	0	0	0	20	0	0	0
Los Ríos	6	0	22	6	0	6	0	2	125	0	0	0
Manabí	1	0	9	1	0	1	0	0	0	0	0	0
Morona Santiago	1	0	0	0	0	0	0	0	10	0	0	0
Napo	1	0	0	0	0	0	0	1	3	0	0	0
Pichincha	20	0	183	48	0	73	0	1	2167	3	0	0
Santo Domingo	1	0	0	0	0	0	0	0	10	0	0	0
Tungurahua	1	0	0	1	0	1	0	0	0	0	0	0
Zamora Chinchipe	3	0	32	7	0	4	0	0	0	1	0	0
Total general	67	2	296	74	1	101	1	4	4529,5	8	0	2

*Personas impactadas incluye personas afectadas y damnificadas; superficie agrícola impactada es el resultado de la combinación de Ha de cultivos afectados y perdidos.

Personas Impactadas vs Número de Eventos



Fuente: Unidades de Monitoreo - SGR, 16/01/2023 10:00

Secretaría de Gestión de Riesgos

Dirección: CIS ECU 9-1-1, Av. Samborodón, Km 0,5
Código postal: 092302 / Samborodón-Ecuador
Teléfono: +593-4-259 3500
www.gestionderiesgos.gob.ec

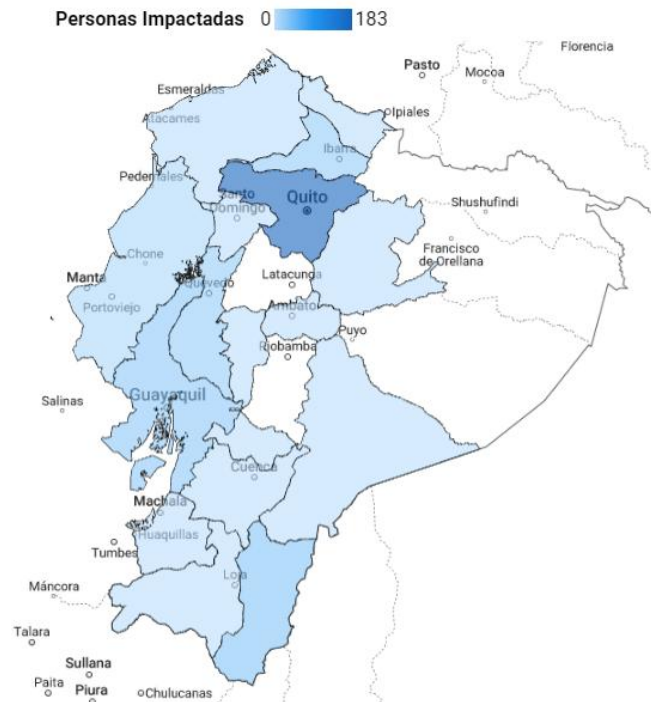


República
del Ecuador

A continuación, se presenta el detalle de personas fallecidas a causa de eventos relacionado con la época lluviosa desde enero 2023:

Provincia	Cantón	Parroquia	Sector	Evento	Fecha del Evento	Personas Fallecidas	Descripción
Carchi	Montufar	San José	Ingreso sur de montufar, [vía e35]	Deslizamiento	11/01/2023	2	Debido a las fuertes lluvias, se produjo un deslizamiento de tierra, en este sitio un grupo de obreros realizaban trabajos de instalación de alcantarillado; por lo que dejó atrapados a 2 personas, las cuales fallecieron instantáneamente. Personal del MSP y Cuerpo de Bomberos brindaron atención y determinan que las personas fallecieron. - PPNN realiza el levantamiento de los cuerpos. - GAD Cantonal UGR realizó el levantamiento de información.
Total						2	

Mapa de calor de personas impactadas por provincia



5. COE activados, casos representativos y acciones de respuesta:

Entre los casos más relevantes ocurridos durante los últimos 15 días podemos mencionar los siguientes:

Zona 1

- **Imbabura/ Ibarra/ Angochagua/ Zuleta** El 14/01/2023 Debido a las fuertes precipitaciones se desbordó un afluente del Río Tahuando a la altura de la hacienda de Zuleta lo que ocasionó la inundación en 1.5 metros de altura de varias viviendas, cultivos, pastos, red vial y destrucción de la red de agua de consumo humano; al momento el agua ha drenado en su totalidad dejando varias pérdidas de bienes y enseres afectados por los flujos de lodo. 5 viviendas afectadas, 22 personas afectadas, 1 puente destruido (vía el Arrayan), 2 Km de red vial de segundo orden parcialmente habilitada, Red de agua potable

Secretaría de Gestión de Riesgos

Dirección: CIS ECU 9-1-1, Av. Samborondón, Km 0,5
Código postal: 092302 / Samborondón-Ecuador
Teléfono: +593-4-259 3500
www.gestionderiesgos.gob.ec

afectada. (La comunidad se encuentra sin agua.), 2 Ha de pastizales y cultivos afectados. Se solicitó al GAD cantonal de Ibarra, Prefectura y SGR se movilice a realizar la evaluación de las afectaciones y atender a la población afectada.

Zona 7

- **Zamora Chinchipe/Nangaritza/Nangaritza/Guayzimi**, El 15/01/2023 Por presencia de lluvias suscitadas, se produjo el desbordamiento de la quebrada Guayzimi causando el descenso de agua lodo y piedras en vía interna de la urbe, personal y maquinaria de OO.PP del GADC de Nangaritza realizan labores de limpieza de las calles afectadas. al momento la quebrada se encuentra en su cauce normal. Se registran varias vías parcialmente afectadas (lodo, piedras y escombros). CB Nangaritza verificó la novedad, UGR de Nangaritza realizará el levantamiento de información.

Zona 9

- **Pichincha / Quito /Lloa/ Vía a Chiriboga por la Estación de bombeo de petróleo**, El 15/01/2023 por lluvias se reportó el desbordamiento del río Otongorito, GAD Cantonal del DMQ, realizó la inspección en el lugar y determinó que el desbordamiento produjo el arrastre de sedimento y material rocoso sobre la vía de tercer orden la misma que se encuentra **cerrada** en su totalidad y no permite el ingreso hacia la población de Chiriboga. También se registró una afectación a un negocio de pesca deportiva
- **Pichincha / Cayambe /Ayora/ Santa Clara, (vía Cayambe – Otavalo [E35]),Santa Rosa de Ayora- calle Galápagos, Paquiestancia y calles Imbabura – La Alcantarilla**, el 14/01/2023 por fuertes lluvias acompañadas de granizo ocasionó la anegación y escurrimiento de agua lluvia de la parte alta del sector lo que ocasionó el ingreso de agua en viviendas con altura máximo de hasta 1 metro de altura, cierre parcial de una vía de primer orden, producto de remoción de tierra la caída de un poste de alta tensión (energía eléctrica), CB y comunidad realizaron retiro de agua de las viviendas y vía de primer la cual está habilitada, GAD Cayambe realizan informe de afectaciones con el fin de coordinan movilización de maquinaria para finalizar limpieza de vías y alcantarillado así como planificar la entrega de asistencia humanitaria , EMELNORTE finalizó la restitución del poste afectado, SGR realizó recorrido por los sectores afectados. Se registraron 38 viviendas afectadas (6 Santa Clara, 31 Santa Rosa y 1 Paquiestancia), 38 familias afectadas, 152 personas afectadas (estimado 4 integrantes por familia) 6 familias evacuadas (ya retornaron), 1 bien público afectado (poste de alta tensión), 60 metros lineales
- **Pichincha / Cayambe/ Ayora/ Comunidad Cariacu, vía que conduce Cariacu-Olmedo**, El 14/01/2023 por lluvias se reportó el colapso total de un puente provisional (tubería y metal), al momento se encuentra cerrado al paso vehicular y peatonal. GAD Cayambe realizó inspección y GAD Provincial se encuentra en construcción de un puente definitivo en el sector, se analiza acciones para próximos días y habilitar la movilidad en el sector. La vía alterna es Puliza- Olmedo.
- **Pichincha / Quito /Guayllabamba/ Ref. fábrica de galletas, vía Guayllabamba- El Quinche [E28]**, el 14/01/2023, Por lluvias se reportó un desprendimiento de la parte alta de las quebradas Bellorizonte y Seca, lo que ocasionó el descenso de agua con lodo hacia

Secretaría de Gestión de Riesgos

Dirección: CIS ECU 9-1-1, Av. Samborondón, Km 0,5
Código postal: 092302 / Samborondón-Ecuador
Teléfono: +593-4-259 3500
www.gestionderiesgos.gob.ec



la vía causando un Aluvión, afectando el sistema de alcantarillado y a su vez el cierre parcial de una vía de primer orden (desde la fábrica de galletas hasta el centro parroquial), varias vías de segundo orden y la afectación de varias viviendas con pérdida total de bienes y enseres. GAD Provincial de Pichincha, GAD Cantonal, EP EMSEGURIDAD y Cuerpo de Bomberos realizan las tareas de retiro de escombros y lodo de vías y veredas. Se registran 2000 metros de vía de primer orden, Vías de segundo orden (parcialmente cerradas con presencia de rocas y lodo), 3 viviendas afectadas, 3 familias afectadas, 6 personas afectadas, 5 viviendas afectadas indirectas, 12 bienes privados afectados.

SitRep generado por la Dirección de Monitoreo de Eventos Adversos de la Secretaría de Gestión de Riesgos.

SitRep elaborado por:

Nombre: Alan Mite - Analista de Monitoreo

Correo electrónico: alan.mite@gestionderiesgos.gob.ec

Teléfono: 042593500 ext. 1602

SitRep aprobado por:

Nombre: Mariana Quispillo - Directora de Monitoreo de Eventos Adversos

Correo electrónico: director.monitoreo@gestionderiesgos.gob.ec

Teléfono: 042593500 ext. 1960

Para ser agregado o removido de esta lista de SitRep, por favor envíe un correo electrónico a sala.nacional@gestionderiesgos.gob.ec

Para más información, visite nuestro sitio Web: <https://www.gestionderiesgos.gob.ec/informes-de-situacion-actual-por-eventos-adversos-ecuador/>

Secretaría de Gestión de Riesgos

Dirección: CIS ECU 9-1-1, Av. Samborondón, Km 0,5

Código postal: 092302 / Samborondón-Ecuador

Teléfono: +593-4-259 3500

www.gestionderiesgos.gob.ec



República
del Ecuador