

Informe Nro. 049 Época Lluviosa a nivel Nacional del 01 de enero al 27 de marzo de 2022

Fecha y Hora de actualización: miércoles, 13 de abril de 2022 – 16:01:40 / Página 1 de 13

1. Identificación del evento peligroso



Situación peligrosa:	Época Lluviosa
Localización:	A nivel nacional
Fecha de inicio de situación peligrosa:	Desde 01 de enero al 27 de marzo de 2022
Descripción de la situación actual:	De acuerdo al monitoreo realizado, durante el periodo antes mencionado, en 135 cantones, se han registrado 835 eventos peligrosos por lluvias. Las provincias con mayores afectaciones a personas son: Los Ríos, Guayas, Pichincha, Cotopaxi y El Oro.

2. Estado de ríos

En el seguimiento realizado por las Unidades de Monitoreo del SNGRE, al momento se reportan 12 ríos desbordados y 21 ríos con tendencia a aumentar de nivel:

Provincia	Cantón	Parroquia	Sector	Nombre del Río
DESBORDADO (12)				
Guayas	Balzar	Balzar, Cabecera Cantonal	Recinto Chicompe	Chicompe
Guayas	Alfredo Baquerizo Moreno (Juján)	Alfredo Baquerizo Moreno (Juján), Cabecera Cantonal	Avenida 6 de Febrero	Jujan
Guayas	Alfredo Baquerizo Moreno (Juján)	Alfredo Baquerizo Moreno (Juján), Cabecera Cantonal	sector de San zoilo, barrio apolo	Los Amarillos
Guayas	Balzar	Balzar, Cabecera Cantonal	Varios sectores	Puca
Guayas	Alfredo Baquerizo Moreno (Juján)	Alfredo Baquerizo Moreno (Juján), Cabecera Cantonal	La Providencia - LA Moraima	Chilintomo
Guayas	Daule	Laurel	Los Quemados /Recinto Aguas Blancas y el cañar	Pula
Guayas	Alfredo Baquerizo Moreno (Juján)	Alfredo Baquerizo Moreno (Juján), Cabecera Cantonal	Varios Sectores	Ñauza
Guayas	Balzar	Balzar, Cabecera Cantonal	Varios sectores	San Pauleño
Guayas	Balzar	Balzar, Cabecera Cantonal	San Pableño	Pucón
Guayas	Santa Lucía	Santa Lucía, Cabecera Cantonal	Recinto Bufay	Bufay
Los Ríos	Baba	Baba, Cabecera Cantonal	Rcto. Sierra Maestra	El Arenal
Los Ríos	Baba	Baba, Cabecera Cantonal	Higuerilla	La Flora
CON TENDENCIA A AUMENTAR DE NIVEL (21)				
Bolívar	Guaranda	Salinas	Alcantarilla del Burrito límite con Camarón	S/N
Esmeraldas	Quinindé	Chura (Chancama) (Cab. En El Yerbero)	Salinas	Esmeraldas
Guayas	General Antonio Elizalde (Bucay)	General Antonio Elizalde (Bucay), Cabecera Cantonal	Enrique Valdez	Chimbo
Guayas	Coronel Marcelino Maridueña	Coronel Marcelino Maridueña (San Carlos), Cabecera Cantonal	Sector Maravillas, Recinto Resistencia, La Isla, Producción Agrícola, Los Guayacanes	Chimbo
Guayas	San Jacinto De Yaguachi	San Jacinto De Yaguachi, Cabecera Cantonal	Recinto Marialuisa	Yaguachi
Guayas	Santa Lucía	Santa Lucía, Cabecera Cantonal	Recinto La Capilla / San Pedro /Recinto El Mate /El tormento	Daule
Guayas	Coronel Marcelino Maridueña	Coronel Marcelino Maridueña (San Carlos), Cabecera Cantonal	La Modelo, Producción Agrícola Sur	Chanchan
Guayas	San Jacinto De Yaguachi	Yaguachi Viejo (Cone)	Recinto Vuelta Larga	Chimbo
Guayas	Daule	Limal	Pinal de Abajo	Daule
Guayas	Salitre (Urbina Jado)	El Salitre (Las Ramas), Cabecera Cantonal	Cabecera Cantonal (zona urbana)	Salitre
Guayas	Salitre (Urbina Jado)	El Salitre (Las Ramas), Cabecera Cantonal	Cabecera Cantonal (zona urbana)	Vinces
Guayas	Daule	Los Lojas (Enrique Baquerizo Moreno)	Recinto La Estaca	Daule
Guayas	San Jacinto De Yaguachi	Gral. Pedro J. Montero (Boliche)	Recinto Melida	Bulubulu
Guayas	Santa Lucía	Santa Lucía, Cabecera Cantonal	Recinto Cabuyal	Pula
Guayas	Santa Lucía	Santa Lucía, Cabecera Cantonal	Recinto El Salto	El Salto
Guayas	Santa Lucía	Santa Lucía, Cabecera Cantonal	Recinto Estero Lagarto	Lagarto
Guayas	Daule	Juan Bautista Aguirre (Los Tintos)	Sector cabecera Parroquial	Los Tintos
Los Ríos	Ventanas	Zapotal	Zapotal	El Lechugal
Los Ríos	Quevedo	San Camilo	San Camilo	Quevedo
Los Ríos	Urdaneta	Catarama, Cabecera Cantonal	Catarama	Catarama
Los Ríos	Baba	Isla de Bejucal	Rcto. Sierra Maestra	Isla de Bejucal

Informe Nro. 049 Época Lluviosa a nivel Nacional del 01 de enero al 27 de marzo de 2022

Fecha y Hora de actualización: miércoles, 13 de abril de 2022 – 16:01:40 / Página 2 de 13

3. Afectaciones por eventos peligrosos – Resumen

Desde el 01 de enero del 2022 hasta la presente fecha, por la época lluviosa se han registrado los siguientes eventos:

PROVINCIA	ALUVIÓN	COLAPSO ESTRUCTURAL	DESPLAZAMIENTO	GRANIZADA	HUNDIMIENTO	INUNDACIÓN	SOCAVAMIENTO	TORMENTA ELÉCTRICA	VENDAVAL	TOTAL
Azuay		3	20		2	8	1			33
Bolívar	2	5	55		4	10	2			78
Cañar		1	7							8
Carchi			5						1	6
Chimborazo	3		27	1		3	2	1	1	38
Cotopaxi	7	1	16		2	11	3			40
El Oro	5	1	70		1	18	5			100
Esmeraldas		4	12		1	9	2			28
Guayas		21	9			39	13		10	92
Imbabura	1	1	20				1			23
Loja	7	4	34		1	6				52
Los Ríos		4				51	3		2	60
Manabí		1	1			14				16
Morona Santiago	1		6			3	1			11
Napo			5			2			1	8
Orellana			3			3	2		1	9
Pastaza			2			7			1	10
Pichincha	3	14	121	2	1	26	2	2		171
Santa Elena		3	1			8	1			13
Santo Domingo De Los Tsáchilas		4	12		1	7				24
Tungurahua	2	1	2					1		6
Zamora Chinchipe	1	2	6							9
Suma total	32	70	434	3	13	225	38	4	17	835



Fuente: Unidades de Monitoreo - SNDGR. 27/03/2022 16:00

Producto de los eventos descritos en la tabla anterior, se han registrado las siguientes afectaciones:

Afectación a Personas:


	Fallecidos:	37		Heridos:	79
	Personas afectadas:	24.914		Personas damnificadas:	1.147

Afectación a Viviendas:


	Viviendas afectadas:	5.738		Viviendas destruidas:	138
---	----------------------	-------	---	-----------------------	-----

Afectación a servicios básicos esenciales e infraestructura:

Vías afectadas (metros lineales):

	Primer orden:	15.562
	Segundo orden:	10.697
	Tercer orden:	12.009
	Total vías afectadas:	38.268

Superficie agrícola (hectáreas):

	Afectación parcial:	4.828
	Afectación total o pérdida:	315,75
	Total de superficie agrícola impactada:	5.143,75

	Puentes afectados:	14		Puentes destruidos:	8
---	--------------------	----	---	---------------------	---

Otras afectaciones

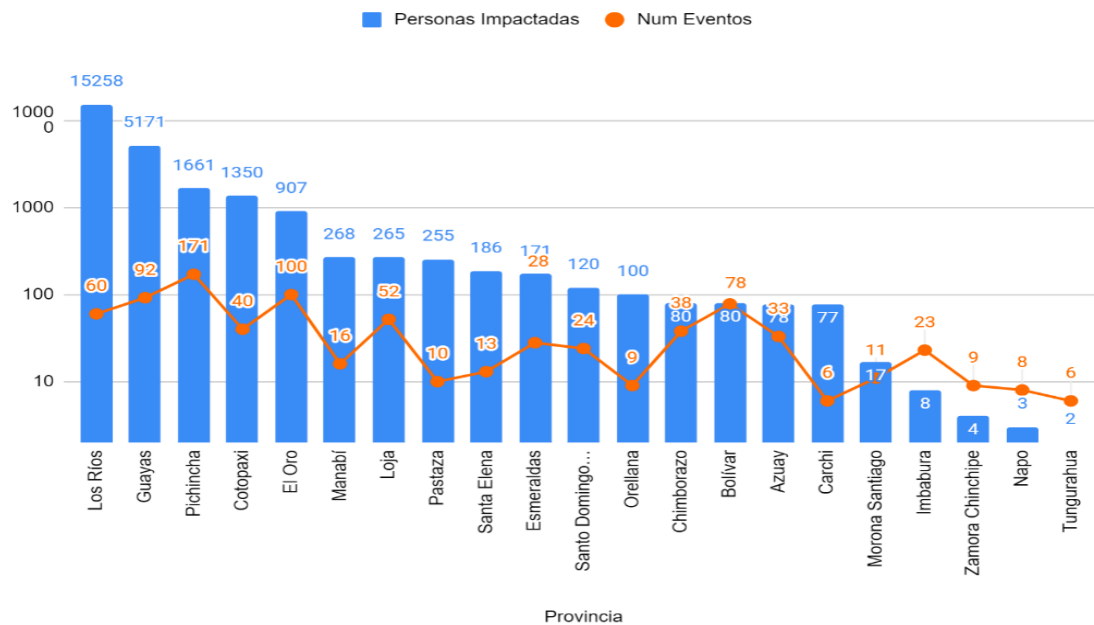
	Bienes públicos afectados:	72		Bienes privados afectados:	146
	Bienes públicos destruidos:	83		Bienes privados destruidos:	33

Informe Nro. 049 Época Lluviosa a nivel Nacional del 01 de enero al 27 de marzo de 2022

Fecha y Hora de actualización: miércoles, 13 de abril de 2022 – 16:01:40 / Página 5 de 13

Provincia	Cantón	No. Evento	Fallecidos	Heridos	Personas afectadas	Familias afectadas	Personas Damnificadas	Familias Damnificadas	Viviendas Afectadas	Viviendas Destruídas	Puentes Afectados	Puentes Destruídos	Bienes Públicos Afectados	Bienes Privados Afectados	Metros Lineales De Vías Afectadas	Ha Cultivo Afectados	Ha Cultivo Perdidos
Zamora Chinchipe	El Pangui	1	0	0	4	1	0	0	1	0	0	0	0	0	0	0	0
	Nangaritza	1	0	0	0	0	0	0	0	0	0	0	0	0	70	0	0
	Palanda	1	0	0	0	0	0	0	0	0	0	0	0	0	10	0	0
	Paquisha	2	1	2	0	0	0	0	0	1	0	0	0	0	20	0	0
	Zamora	4	0	0	0	0	0	0	0	0	1	1	0	0	50	0	0
Total Zamora Chinchipe		9	1	2	4	1	0	0	1	1	1	1	0	0	150	0	0
Suma total		835	37	79	24914	7855	1147	348	5738	138	14	8	72	146	38268	4828	315,75

Num Eventos vs Personas Impactadas



Fuente: Unidades de Monitoreo - SNDGR. 27/03/2022 15:00
Personas impactadas incluye personas afectadas y damnificadas

4. COE activados, casos representativos y acciones de respuesta

Por la época lluviosa en el periodo del 01 de enero hasta la fecha, se han activado los siguientes COE:

No.	7 COE Provinciales:	Fecha de activación	No.	30 COE Cantonales	Fecha de activación
1	Zamora Chinchipe	07/03/2022	1	Bolívar/Echandia	21/03/2022
2	El Oro	06/03/2022	2	Bolívar/Caluma	21/03/2022
3	Loja	05/03/2022	3	Santa Elena/Santa Elena	17/03/2022
4	Pichincha	20/02/2022	4	Loja/Loja	15/03/2022
5	Cotopaxi	31/01/2022	5	El Oro/ Pasaje	15/03/2022
6	Los Ríos	30/01/2022	6	Azuay/Pucara	14/03/2022
7	Bolívar	31/01/2022	7	Los Ríos/Babahoyo	12/03/2022
			8	Bolívar/Guaranda	12/03/2022
			9	Loja/Sozoranga	11/03/2022
			10	Bolívar/Las Naves	10/03/2022
			11	El Oro/ Piñas	08/03/2022
			12	Loja/Chaguarpamba	07/03/2022
			13	Bolívar/San Miguel	07/03/2022
			14	Loja/Chaguarpamba	07/03/2022
			15	Loja/Espindola	06/03/2022
			16	Cotopaxi/Latacunga	05/03/2022
			17	Loja/Quilanga	04/03/2022
			18	Loja/Catamayo	04/03/2022
			19	Chimborazo/Alausí	04/03/2022
			20	Azuay/Girón	22/02/2022
			21	Pichincha/Rumiñahui	17/02/2022
			22	Pichincha / Mejía	11/02/2022
			23	El Oro/Chilla	08/02/2022
			24	Los Ríos/Quinsaloma	31/01/2022
			25	Los Ríos/Valencia	31/01/2022
			26	Pichincha/Quito	31/01/2022
			27	Cotopaxi/Sigchos	30/01/2022
			28	Cotopaxi/La Maná	30/01/2022
			29	Cotopaxi/Pujilí	30/01/2022
			30	Guayas/Balao	28/01/2022

Informe Nro. 049 Época Lluviosa a nivel Nacional del 01 de enero al 27 de marzo de 2022

Fecha y Hora de actualización: miércoles, 13 de abril de 2022 – 16:01:40 / Página 6 de 13

Asimismo, por la época lluviosa, se han emitido las siguientes declaratorias de emergencias:

No	Fecha	Provincia	Cantón	Evento	Declaratoria de Emergencia
1	18/03/2022	Azuay	Camilo Ponce Enríquez	Socavamiento	Declarar en Estado de Emergencia, Vial, Sanitaria, Puentes, Viviendas, Riveras de los Ríos y Asistencia Humanitaria a todo El Cantón Camilo Ponce Enríquez.
2	17/03/2022	Santa Elena	Santa Elena	Inundación	Declaratoria de emergencia cantonal por la época lluviosa
3	15/03/2022	El Oro	Chilla	Aluvión	GAD cantonal declaró en situación de emergencia al Cantón Chilla, debido a las afectaciones presentadas por época lluviosa.
4	10/03/2022	Loja	Catamayo	Aluvión	Se declara el estado de emergencia sanitaria y vial por las afectaciones que se han presentado por la época invernal, a fin de solventar las emergencias suscitadas en el cantón
5	08/03/2022	Loja	Espíndola	Deslizamientos	Declarar en situación de emergencia por 30 días con la finalidad de realizar acciones pertinentes para prevenir, controlar, intervenir, y proteger a los habitantes del cantón Espíndola, por las consecuencias de la fuerte y difícil situación invernal.
6	05/03/2022	Loja	Quilanga	Deslizamientos y Colapso Estructural	Declarar en situación de emergencia por efectos del fuerte temporal invernal para atender la emergencia por las intensas lluvias en el cantón.
7	31/01/2022	Los Ríos	Quinsaloma	Inundación	Declarar en estado de emergencia por época invernal el cantón Quinsaloma debido al desbordamiento de los ríos que causó afectaciones a varios recintos y la cabecera cantonal.
8	30/01/2022	Cotopaxi	La Maná	Inundación	Declarar Situación de Emergencia al cantón La Maná, por las afectaciones concretas, inmediatas, imprevistas, probadas y objetivas, concentradas en la parroquia PUCayacu, el barrio 15 de Mayo, recinto el Toquillal y el sistema de agua potable, residuales y redes de alcantarillado del cantón La Maná.
9	28/01/2022	Guayas	Balao	Inundación	Declarar por sesenta días (60) la emergencia en el cantón Balao, a consecuencia de la fuerte estación invernal que provocó el desbordamiento del río Balao.

Otras Declaratorias relacionadas a eventos por lluvias:

No	Fecha	Provincia	Cantón	Evento	Declaratoria de Emergencia
1	15/03/2022	El Oro	Pasaje	Deslizamientos , Aluvión	GAD cantonal declaró en situación de emergencia por eventos de aluvión y deslizamientos en la parroquia rural Uzhcurrumi del cantón Pasaje.
2	14/03/2022	Azuay	Pucará	Deslizamiento	Situación de emergencia vial y sanitaria para enfrentar el desabastecimiento de agua potable y colapso de alcantarillado en toda la jurisdicción territorial del cantón Pucará, provincia de Azuay, atribuible a un caso fortuito, ya que por el fuerte temporal de lluvias que viene atravesando el cantón, ha provocado el deslizamiento provocando la obstaculización del tránsito en las vías que sirven de conexión al cantón Pucará y sus comunidades, y la falta de agua para consumo humano de la población.
3	08/03/2022	El Oro	Piñas	Deslizamientos	GAD Cantonal declaró en Situación de Emergencia vial dentro del casco urbano.
4	04/03/2022	Imbabura	Ibarra	Deslizamiento	MTOP declara en emergencia el tramo Salinas – Lita, RVE E10, Abscisa 114+400, por los hechos imprevistos desencadenados por la pérdida de la estructura de la vía originado por el deslizamiento del talud, la cual inhabilitó el paso vehicular, convirtiéndose en un punto de alto riesgo y afectando a las zonas pobladas de las provincias de Imbabura, Carchi y Esmeraldas
5	22/02/2022	Azuay	Girón	Colapso Estructural	Declarar en estado de emergencia por el colapso del puente sobre el río Chorro ubicado en la calle Arturo Sánchez en el sector de Pambadel del centro cantonal de Girón.
6	21/02/2022	Pichincha	-	Deslizamiento	Declarar en situación de emergencia, las vías de la provincia de Pichincha que se encuentran a cargo del GAD Provincial de Pichincha.
7	18/02/2022	Pichincha	Rumiñahui	Inundación y Deslizamiento	Declarar en emergencia los sectores de Molinuco-San Agustín, Orejuela, Taxourco, Pullincati, El Taxo, Santa Rosa, Selva Alegre, Turucucho, San Nicolás, San Vicente; y, sus alrededores, por el desbordamiento de los siguientes ríos: Río Santa Clara, San Nicolás, Sambache, Pita, San Pedro, Capelo, Tinajillas, Cachaco, San Nicolás.
8	18/02/2022	Loja	Loja	Movimientos en masa	GAD Cantonal declara situación de emergencia para mitigación a los sectores Ciudad Victoria y Héroes del Cenepa, para las afectaciones de las lluvias intensas que provocaron el desbordamiento de los ríos Malacatos y Zamora, provocando sobresaturación del suelo y los consecuentes movimientos en masa.
9	11/02/2022	Cotopaxi	Latacunga, Pujilí y La Maná	Inundación, Socavamiento y Deslizamiento	Declarar en emergencia el tramo de vía Latacunga - La Maná E-30 entre las abscisas 56+000 hasta la abscisa 120+000, de los cantones Pujilí y La Maná, de la provincia de Cotopaxi.
10	04/02/2022	Cotopaxi	Sigchos	Inundación	Declaratoria de emergencia al sistema de agua potable de la ciudad de Sigchos.
11	04/02/2022	Pichincha	Quito	Aluvión	Declaratoria de emergencia grave a la quebrada Guanga Huayco (El Tejado), y al sector de la parroquia Belisario Quevedo de La Comuna y La Gasca.
12	02/02/2022	Cotopaxi	Pujilí	Inundación, Deslizamiento	Declarar en emergencia al cantón Pujilí, bajo circunstancias de fuerza mayor y caso fortuito producido por la fuerte temporada invernal en algunas parroquias como El Tingo, La Esperanza, Pilaló y Angamarca.
13	30/01/2022	Los Ríos	Valencia	Inundación	Declaratoria de emergencia por la época lluviosa en los sectores de: Palo Blanco, Poza Honda, Guamaní, Lulo de Ambugo, Valle Negro - 12 de Octubre, Las Burbujas, La Cadena de Arriba, Segunda y Tercera Banquera, Penizola y su vía de acceso – Puente Pantaloni.

Entre los casos más relevantes durante los últimos 15 días podemos mencionar los siguientes:

ZONA 3

- **Chimborazo / Pallatanga / Pallatanga / Santa Martha El Guapo, vía a Trigoloma.** A causa de las lluvias y acumulación de material en una quebrada, el 19/03/2022 se produjo un aluvión provocando el ingreso de agua con lodo y el colapso de una pared de la parte posterior de una vivienda.

Informe Nro. 049 Época Lluviosa a nivel Nacional del 01 de enero al 27 de marzo de 2022

Fecha y Hora de actualización: miércoles, 13 de abril de 2022 – 16:01:40 / Página 7 de 13

- 1 vivienda afectada
- 1 familia damnificada (4 Personas)
- Animales muertos (600 pollos y 500 truchas)

UGR GAD Cantonal realizó evaluación de afectaciones y recomienda a las instituciones del SNDGR intervenir en atención a la familia afectada. MTOP realizó los trabajos de desalojo de material y encause de la quebrada SNGRE monitorea el evento y realizó la entrega de asistencia humanitaria.

- **Pastaza / Pastaza / Simón Bolívar / Comunidades: Shacap, Don Bosco, Sharup, Shakai, Kanus, San Rafeal, Yampis y 24 de Mayo.** El 14/03/2022, por lluvias se reportó el **desbordamiento del río Oso**, lo que provocó una inundación en las comunidades cercanas a su ribera.
 - 31 familias afectadas (140 personas).
 - 1 familia damnificada (7 personas).
 - 1 vivienda destruida.
 - 3 viviendas afectadas (ingreso de agua y sedimentos).

UGR GAD Cantonal Pastaza realizó el informe EVIN en acompañamiento de la Tenencia Política de Simón Bolívar. El SNGRE realizó la entrega de asistencia humanitaria.

ZONA 5

- **Los Ríos/Valencia/Valencia/Chipe.** Debido a las fuertes lluvias suscitadas en horas de la madrugada del 26/03/2022, se vieron afectadas varias viviendas, las familias afectadas permanecen en sus hogares.
 - 15 viviendas afectadas.
 - 15 familias afectadas.
 - 60 personas afectadas.

Presidente Parroquial en compañía de Jefa Política realizaron barrido en la zona afectada. UGR Valencia asistió al punto e indica que no se realizará levantamiento EVIN.

- **Los Ríos/Quevedo/La Esperanza/rcto. La Italia – rcto. Las Malvinas – rcto. La Virginia – EL Bartolo** Debido a las fuertes lluvias suscitadas el 26/03/2022 se reporta el desbordamiento del río Bartolo.
 - 31 vivienda afectadas (datos preliminares)
 - 31 familia afectadas (datos preliminares)
 - 124 personas afectadas (datos preliminares)

Presidenta Parroquial de La Esperanza en compañía de Cuerpo de Bomberos, Ministerio de Gobierno y SNGRE, entregaron de asistencia humanitaria y MSP realizaron barrido de afectaciones en la zona.

- **Los Ríos/Babahoyo/Pimocha/ Rcto. La Carmela,** debido a las fuertes vientos y lluvias suscitadas el 25/03/2022, se vieron afectadas varios techos de las viviendas en el sitio, en donde las familias afectadas permanecen en sus hogares.
 - 11 viviendas afectadas.
 - 11 familias afectadas.
 - 44 personas afectadas.

SNGRE y UGR Babahoyo realizaron levantamiento de información en horas de la mañana y en horas de la tarde del 26/03/22 y se entregó ayuda humanitaria y se coordinó la colocación de techos a las familias afectadas en el transcurso de la próxima semana.

- **Los Ríos/Baba/Baba/Jobo - Rcto. Tinoco - Coop. 27 de noviembre - Higuera - Rosa de Oro - El Arenal** Por causa de las fuertes lluvias, se desbordó el Río Isla de Bejucal el 24/03/22 afectando a varias viviendas del lugar.
 - 73 viviendas afectadas.
 - 73 familias afectadas.
 - 292 personas afectadas.

Teniente Política realizó barrido en el sitio para verificación de afectaciones, facilitándonos de un dato preliminar del evento. UGR Baba asistirá en el transcurso de la semana para levantamiento EVIN.

- **Los Ríos/ Baba/ Isla de Bejucal/ recintos Sierra Maestra y La Cancagua,** el 23/03/2022, por lluvias suscitadas en el sitio, se produjo el desbordamiento del río Isla de Bejucal, afectado a varias viviendas, las familias afectadas se mantienen en sus viviendas.
 - 123 viviendas afectadas. (datos preliminares)
 - 123 familias afectadas.(datos preliminares)
 - 492 personas afectadas. (datos preliminares)

Teniente Político realizó barrido en el sitio para verificación de afectaciones y facilitó dato preliminar del evento. UGR Baba realiza el levantamiento EVIN.

Informe Nro. 049 Época Lluviosa a nivel Nacional del 01 de enero al 27 de marzo de 2022

Fecha y Hora de actualización: miércoles, 13 de abril de 2022 – 16:01:40 / Página 8 de 13

- **Guayas / Santa Lucía / Santa Lucía, Cabecera Cantonal / Varios Sectores** por lluvias registrada el día 21/03/2022. se desbordó el río Pula, río Daule, estero Bufay, estero El Salto y estero Lagarto ocasionado anegación de varios sectores.
 - 3 viviendas afectas (ingreso de agua al interior de las viviendas)
 - 3 familias, 15 personas (las familias se encuentran en el alojamiento temporal Santa Rosa)
 - 1251 hectáreas afectadas de Cultivos de arroz (datos preliminares)
 - Calles inundadasUGR del GAD Cantonal realizó el levantamiento de información y traslado de las familias al alojamiento temporal.
- **Los Ríos/Urdaneta/Ricaurte/Rcto. Salampe - Vía Barranco La Industria**, el 20/03/2022 por lluvias, se desbordó el Río Guambaby afectando a viviendas en el sitio. UGR Urdaneta mediante recorrido en la zona reporta afectación en la vía.
 - 55 viviendas afectadas
 - 55 familias afectadas.
 - 220 personas afectadas.
 - 140 metros lineales de vía afectados
- **Guayas/ Balzar/ Balzar, Cabecera Cantonal/ Varios sectores**, por lluvias del 19/03/2022, se produjo el **desbordamiento de los siguientes ríos Chicompe y Puca**, causando la inundación de cultivos. Con fecha 21/03/2022, se **desbordó el río San Pauleño**, ocasionado inundación en el recinto Salamina. Con fecha 23/03/2022, se **desbordó el río Pucón** ocasionando inundación en el recinto San Pableño. Se activó el COE Cantonal para coordinar acciones.
 - 99 viviendas afectadas (ingreso del agua al interior de los inmuebles)
 - 286 personas, 99 familias afectadas (las familias permanecen en sus inmuebles)
 - Cultivos de arroz, maíz y cacao afectadosGAD Cantonal sigue realizando recorridos por las zonas afectadas e indica que al momento los Ríos Chicompe, Puca, San Pauleño y Pucón se mantienen desbordados, adicional continúa con el levantamiento de información en las zonas afectadas. MSP mantiene brigadas médicas en sectores afectados por la época lluviosa.
- **Los Ríos/Puebloviejo/San Juan/Cristo del Consuelo**, por lluvias el 19/03/2022, se vieron afectadas varias viviendas por acumulación de aguas lluvias. UGR Puebloviejo realizó el levantamiento EVIN.
 - 30 viviendas afectadas
 - 30 familias afectadas (2 familias de 9 personas en casa acogiente)
 - 119 personas afectadasMinisterio de Gobierno realizó entrega de ayuda humanitaria, el SNGRE colaboró en la entrega de ayuda humanitaria en conjunto con la UGR Puebloviejo.
- **Santa Elena / Santa Elena / Santa Elena / Barrios de la cabecera cantonal**, el 17/03/2020, a causa de las lluvias, calles y viviendas se inundaron. El Alcalde del cantón Santa Elena declaró el estado de emergencia cantonal por los efectos negativos que hasta ahora han causado las fuertes lluvias, las familias afectadas lograron evacuar el agua que ingresó a sus domicilios.
 - 57 viviendas afectadas
 - 57 familias afectadas (228 Personas)
- **Los Ríos/Valencia/Valencia/Rcto. Costa Azul, Rcto. El Triunfo**, el 15/03/2022, por causa de las fuertes lluvias suscitadas en la zona, se produjo el **desbordamiento del río Quindigua**.MAG realizó el levantamiento de MAAPEA, reportando agricultores con hectáreas perdidas y afectadas, los agricultores afectados se encuentran registrados en la plataforma para ser beneficiados con paquetes tecnológicos (kit de semillas de arroz y maíz con fertilizante para el ciclo de verano) que serán entregados al culminar la época lluviosa.
 - 2 viviendas afectadas.
 - 27 familias afectadas (se mantienen en sus viviendas).
 - 108 personas afectadas.
 - 19,50 ha afectadas (plátano, cacao, papaya, yuca, jengibre y pasto)
 - 13 agricultores afectados.
 - 16 ha perdidas. (cacao, papaya, yuca, jengibre y pasto)
 - 12 agricultores con pérdida.
- **Santa Elena/Santa Elena/Chanduy/Puerto de Chanduy, barrios Voluntad de Dios y Los Girasoles / Comuna Sucre**, el 13/03/2022 por lluvias, se suscitó la inundación en varias viviendas. Propietarios de las

Informe Nro. 049 Época Lluviosa a nivel Nacional del 01 de enero al 27 de marzo de 2022

Fecha y Hora de actualización: miércoles, 13 de abril de 2022 – 16:01:40 / Página 9 de 13

viviendas afectadas evacuaron el agua que ingreso a sus hogares y en la actualidad las familias se mantienen dentro de sus viviendas.

- 16 viviendas afectadas.
- 16 Familias afectadas (83 personas)
- Pérdida de aves de corral.
- 2 Pozos sépticos colapsados.

Gobierno Provincial realizó apertura de brechas y limpieza de maleza para evacuación de aguas lluvias. Presidente de la comuna Sucre trasladó a una familia afectada a la casa comunal. SNGRE coordina con la UGR Cantonal para valoración de afectaciones en la comuna Sucre.

ZONA 6

- **Azuay/Cuenca/Sayausí/Gulag – Marianza, vía Cuenca-Molleturo-Naranjal [E-582].** A causa de las lluvias, el 27/03/2022, se suscitaron deslizamientos de material pétreo en la vía de primer orden, la misma que se encuentra cerrada.

- 300 metros de vía aproximadamente.
- 2 personas fallecidas.
- 3 personas afectadas.
- 1 persona herida

SNGRE se moviliza al lugar del evento, junto con Obras Públicas del Municipio de Cuenca, aparentemente producto del arrastre de un vehículo hacia el río Tomebamba por material del deslizamiento, se reportan dos cuerpos sin vida. Cruz roja (atiende 3 personas con hipotermia) y traslada a casa de salud a 1 persona femenina con fractura expuesta, Policía Nacional reporta el rescate de un cadáver que fue arrastrado por el material del deslizamiento. Técnico del GAD Provincial indica que maquinaria colabora en el lugar del evento, Personal de Fuerzas Armadas (22 efectivos) colabora en el punto para brindar seguridad.

ZONA 7

- **Zamora Chinchipe/ Paquisha/ Nuevo Quito/ Cumguimi Alto Sector minero (mina Corazón de Oro),** el 19/03/2022, por lluvias se produjo un deslizamiento de tierra que destruyó una vivienda. Cuerpo de Bomberos Paquisha y Nangaritza realizaron labores de búsqueda y rescate del cuerpo sin vida de la persona que estaba desaparecida.

- 1 persona fallecida
- 2 personas heridas
- 1 bien privado destruido

SNGRE realizó el levantamiento de información. Personal de DINASED realizó el levantamiento del cadáver. Personal técnico de UGR Paquisha informó que la infraestructura destruida era utilizada como lugar de descanso y las personas heridas fueron atendidas en el Hospital de Yantzaza.

- **Loja/Loja/El Valle/varios sectores,** el 15/03/2022, se produjo el **aumento del caudal de la quebrada Chinguilanchi**, producto de esto se reportó una menor desaparecida. Se activó el PMU para coordinar acciones de búsqueda. Personal de instituciones de respuesta, hallaron el cuerpo sin vida, mismo que corresponde a la menor reportada como desaparecida.

- 1 vivienda colapsada.
- 1 familia damnificada.
- 1 persona fallecida (menor de edad)
- 1 puente de tránsito vehicular colapsado
- Vía de tercer orden cerrada

GAD Provincial y GAD Cantonal de Loja, continúan realizando labores de limpieza con personal y maquinaria. CB Loja, MSP, FFAA, PPNN, GOE, UAPF, CINAT y Gobernación de Loja, realizaron labores de búsqueda. COE Cantonal se encuentra activo. SNGRE continúa realizando levantamiento de información y daños.

- **El Oro/Pasaje/Uzhcurrumi/Porotillo, vía Pasaje – Chilla,** por lluvias el 14/03/2022, se registró la **crecida de la quebrada Carabota**, el cual provocó un socavamiento y colapso de la vía de tercer orden, la cual se encuentra cerrada al tránsito vehicular. COPAE Parroquial y COE Cantonal se encuentran activos. Los moradores del sector, colocaron provisionalmente un paso con la finalidad de cruzar al otro sitio a realizar sus actividades. Al momento la quebrada Carabota se encuentra en su cauce normal, se reporta 20 metros de vía afectada.

SNGRE en conjunto con Junta Parroquial de Uzhcurrumi realizan recorrido en las zonas afectadas.

- **El Oro/Pasaje /Uzhcurrumi/Varios Sectores (Jesús del Gran Poder, Tres de Mayo y Barrio Central - Calle Girón y Pasaje),** el 13/03/2022, por lluvias, se registró un aluvión. La energía eléctrica fue restablecida el

Informe Nro. 049 Época Lluviosa a nivel Nacional del 01 de enero al 27 de marzo de 2022

Fecha y Hora de actualización: miércoles, 13 de abril de 2022 – 16:01:40 / Página 10 de 13

14/03/2022. Un tramo de tubería de agua potable fue afectado, AGUASPAS realizó la reconstrucción de tuberías por lo que el servicio se encuentra habilitado

- 25 viviendas afectadas por ingreso de agua y lodo (2 viviendas temporalmente no habitables).
- 23 familias afectadas (96 personas).
- 2 familias de 4 personas damnificadas en casa acogiente.
- 5 bienes públicos afectados por el arrastre de material, agua y lodo (Oficina CNEL, Seguro Campesino del IESS, Tramo de tubería de Agua Potable, Bodega de GAD Parroquial, 1 poste de energía eléctrica).

CB Pasaje realizó dotación de agua potable a habitantes, SNGRE realizó la entrega de asistencia humanitaria, CNEL realizó rehabilitación del servicio eléctrico.

- **El Oro/Chilla/Chilla, cabecera cantonal/Carabota, El Cruce, El Cucho, Pacayunga**, el 13/03/2022 Por lluvias se registró el **desbordamiento de una quebrada sin nombre**, el cual provocó un aluvión ocasionando el socavamiento y pérdida de mesa vial de la vía de tercer orden. Además, producto del evento, varias viviendas resultaron afectadas.

- 22 viviendas afectadas. (3 viviendas afectadas por ingreso de lodo ubicadas en zona de riesgo de deslizamiento, 1 vivienda con daños estructurales; la cual se encuentra inhabitable y 18 viviendas con daños estructurales leves que están habitables).
- 15 familias de 50 personas afectadas en sus domicilios.
- 7 familias de 24 personas damnificadas en diferentes alojamientos temporales (4 familias de 15 personas que pernoctaron en familias acogientes del sitio Carabota retornaron a sus viviendas, 2 familias de 7 personas alojadas en refugio temporal Casa Comunal del sitio Pacayunga, retornaron a sus viviendas, 1 familia de 2 personas alojadas en refugio temporal UPC de Pacayunga, retornaron a sus viviendas).
- 48 familias de 201 personas afectadas indirectamente por aislamiento, debido a daños en la vía.
- 100 metros de vía afectada.
- 50% del servicio de energía eléctrica (restablecido en su totalidad)
- 15 % servicio de agua Potable afectado (se realiza trabajos de remediación de tuberías)

COE Cantonal de Chilla se encuentra activo desde el 08/02/2022. SNGRE, en presencia de Jefe Político y UGR GAD, realizó entrega de asistencia humanitaria a familias afectadas por el evento.

ZONA 9

- **Zona 9/ Pichincha / Quito / Amaguaña/ Santa Isabel de Amaguaña por la vía antigua a Conocoto**
El 23/03/2022 por lluvias se desbordó una quebrada, ocasionando la inundación de una vivienda, afectó una vía de segundo orden con acumulación de lodo y donde se reportó un vehículo atascado.
 - 4 bienes privados afectados (3 locales comerciales + 1 vehículo)
 - 1 vivienda afectada
 - 1 familia afectada (5 personas) se mantienen en las mismas en un área segura
 - 30 metros de vía afectada (calles Huancavilca y río San Pedro) / parcialmente habilitadaEPMMAPS y EPMMOP realizan las tareas de limpieza principalmente como el desalojo de escombros y restos de construcciones encontrados en los sumideros, y que provocaron el desborde de la quebrada del sector. Al momento se reportan un avance del 70% en los trabajos de limpieza

Informe Nro. 049 Época Lluviosa a nivel Nacional del 01 de enero al 27 de marzo de 2022

Fecha y Hora de actualización: miércoles, 13 de abril de 2022 - 16:01:40 / Página 11 de 13

5. Asistencia Humanitaria entregada por época lluviosa

Para la atención de eventos peligrosos por época lluviosa el Servicio Nacional de Gestión de Riesgos y Emergencias, desde el 1 de enero del 2022 a la fecha, ha realizado la entrega de la siguiente asistencia humanitaria a las personas afectadas:

PROVINCIA	Kit Complementario de Alimentos	Kit de Aseo Personal	Toallas de Baño	Camas	Cobijas / Frazadas	Colchones	Kit de Dormir	Kit de Cocina	Kit de Vajilla	Mosquiteras, Redes de Cama	Kit de Limpieza (albergue)	Kit Menaje de Cocina Comunitario para A. T	Mascarillas	Agua en Recipiente no Retornable (gal)	Pastilla Potabilizadora	Tanque de 2500 lt	Bidón para Agua	Purificador de Agua	Saquillos Control de Inundaciones	Otros
AZUAY	0	0	0	0	10	10	0	0	0	0	0	0	0	0	0	0	0	0	0	145
BOLIVAR	0	0	0	0	5	5	0	0	2	5	2	0	0	0	0	0	0	0	0	5
CARCHI	0	0	0	0	41	0	0	0	25	0	0	0	385	0	0	0	0	0	0	41
CHIMBORAZO	0	0	0	0	64	0	32	0	14	0	0	0	0	0	0	0	0	0	0	177
COTOPAXI	0	0	0	110	117	130	268	3	225	0	0	3	0	0	0	0	0	2	0	886
EL ORO	0	0	0	0	39	36	0	0	9	23	0	0	0	0	0	0	0	0	0	148
ESMERALDAS	0	0	0	0	17	17	0	0	4	0	0	0	140	0	120	0	0	0	0	56
GUAYAS	0	139	0	94	0	0	214	4	82	57	3	4	0	0	30000	0	0	0	7000	27
IMBABURA	0	0	0	0	7	4	0	0	0	0	0	0	35	0	6	0	0	0	0	33
LOJA	0	0	0	0	30	30	0	0	18	0	0	0	0	0	0	0	0	0	0	115
LOS RÍOS	24	96	0	0	0	0	34	0	11	0	0	0	0	60	0	2	85	480	0	0
MANABI	0	0	0	129	145	135	0	0	18	37	43	0	380	0	0	0	39	0	0	579
MORONA SANTIAGO	0	0	0	0	0	0	14	0	3	10	0	0	0	0	0	0	0	0	0	9
PASTAZA	0	0	4	0	0	0	31	0	15	0	0	0	0	0	0	0	0	0	0	92
SANTO DOMINGO DE LOS TSÁCHILAS	0	1	0	20	22	18	0	0	1	15	3	0	150	0	4	0	0	0	0	141
ZAMORA CHINCHIPE	0	0	0	0	2	2	0	0	1	0	0	0	0	0	0	0	0	0	0	6
Total general	24	236	4	353	499	387	593	7	428	147	51	7	1090	60	30130	2	124	482	7000	2460

Fuente: Unidades de Monitoreo - SNDGR. 25/03/2022 14:00

De igual manera, desde el 1 de enero de 2022 a la fecha, se cuenta con el registro de asistencia humanitaria entregada a las personas afectadas, por el Sistema Nacional Descentralizado de Gestión de Riesgos:

PROVINCIA	Kit Complementario de Alimentos	Kit de Primera Respuesta	Raciones Alimenticias	Refrigerio	Kit de Aseo Personal	Kit de Vestir	Pañal Bebé	Camas	Cobijas / Frazadas	Colchones	Kit de Dormir	Kit de Cocina	Kit de Vajilla	Mosquiteras, Redes de Cama	Kit de Limpieza (albergue)	Kit Menaje de Cocina	Mascarillas	Vacunas	Agua en Recipiente no Retornable (gal)	Agua Distribuida en Tanqueros (gal) Potable	Pastilla Potabilizadora	Bidón para Agua	Purificador de Agua	Saquillos Control de Inundaciones	Clavos - Techo - Unidades	Lomas o Plástico de Techo	Cemento	Kit de Uniforme	Kit Colación Escolar	Otros
AZUAY	0	0	0	0	0	0	0	0	3	3	0	0	0	0	0	0	0	0	0	0	0	0	0	0	0	0	0	0	0	46
BOLIVAR	1	0	0	0	0	2	0	0	2	0	0	1	0	0	0	0	0	0	0	0	0	0	0	0	0	0	0	0	0	0
COTOPAXI	1747	0	452	0	235	0	300	0	0	0	0	0	0	0	0	0	280	0	64	0	0	0	0	0	0	0	0	0	0	367
GUAYAS	142	1600	315	100	309	126	0	0	0	1	6	4	0	270	24	2	57	72	146	0	0	0	0	10000	100	200	0	50	45	99
LOS RÍOS	1013	89	15	0	4	1	0	0	0	0	7	0	1	0	0	0	0	0	385	0	160	90	4050	0	0	0	0	0	0	0
MORONA SANTIAGO	0	0	0	0	0	0	0	0	0	0	0	0	2	4	0	0	0	0	0	0	0	0	0	0	0	0	0	0	0	6
NAPO	0	0	0	0	0	0	0	0	0	0	0	0	0	0	0	0	0	0	7	0	0	0	0	0	0	0	0	0	0	0
PICHINCHA	573	7300	0	0	3863	1912	0	11	36	24	34	0	0	0	1794	0	1	0	0	150000	0	800	0	0	0	0	200	0	0	109434
SANTO DOMINGO DE LOS TSÁCHILAS	5	0	0	0	3	2	0	0	5	8	0	0	0	0	4	0	0	0	0	0	0	0	0	0	0	0	0	0	0	12
Total general	3481	8989	782	100	4414	2043	300	11	46	36	47	5	3	274	1822	2	338	72	602	150000	160	890	4050	10000	100	200	200	50	45	109964

Fuente: Unidades de Monitoreo - SNDGR. 25/03/2022 14:00

Informe Nro. 049 Época Lluviosa a nivel Nacional del 01 de enero al 27 de marzo de 2022

Fecha y Hora de actualización: miércoles, 13 de abril de 2022 – 16:01:40 / Página 12 de 13

6. Alojamientos temporales activos

Provincia	Cantón	Parroquia	Alojamiento Activado	Personas alojadas	Familias alojadas
Azuay	Girón	Girón	Coliseo	12	3
Cotopaxi	La Maná	Pucayacu	Unidad Educativa Pucayacu	62	14
			Junta de Agua	26	9
	Pujilí	Angamaraca	Centro de Desarrollo Integral.	19	8
			Casa comunal Chine	6	1
Guayas	Santa Lucía	Santa Lucía	Casa comunal Macuchi	6	3
	Balzar	Balzar	Alojamiento Temporal Santa Rosa	15	3
Loja	Espíndola	Bellavista	Centro Gerontológico de Balzar	4	1
			Iglesia de Bellavista	4	2
	Loja	El Valle	Campamento Multinacional	5	1
	Quilanga	Fundochamba	Casa Comunal de Palotine Alto	3	1
	Espíndola	Jimbura	Iglesia de Machay	2	1
	Espíndola	Jimbura	Unidad Educativa Machay	3	1
	Chaguarpamba	Chaguarpamba	Escuela México	4	1
	Pindal	Pindal	Casa del "Peregrino"	5	1
El Oro	Chilla	Chilla	Casa Comunal del Pacayunga	7	2
	Chilla	Chilla	UPC de Pacayunga	2	1
	Pasaje	Uzhcurrumi	Escuela Antonio José de Sucre	6	1
	El Guabo	Barbones	Refugio Temporal Esc. Carlos Napoleón Mera	2	1
	Piñas	Piñas	Refugio San Vicente de Paul	6	1
Santa Elena	Portovelo	Portovelo	Refugio temporal "Hotel Valle de Oro"	7	1
Santa Elena	Santa Elena	Chanduy	Refugio temporal "Casa Comunal La Comuna"	8	1
Santo Domingo de los Tsáchilas	Santo Domingo	Santo Domingo de los Colorados	Casa Comunal del sector	7	1
Total				221	59

Fuente: Unidades de Monitoreo - SNDGR. 27/03/2022 16:00

Informe Nro. 049 Época Lluviosa a nivel Nacional del 01 de enero al 27 de marzo de 2022

Fecha y Hora de actualización: miércoles, 13 de abril de 2022 – 16:01:40 / Página 13 de 13

7. Mapa referencial de eventos peligrosos y detalle de eventos de mayor impacto

LOS RÍOS

- **Los Ríos/Valencia/Valencia/Chipe**, El 26/03/2022, se vieron afectadas varias viviendas 15 viviendas afectadas, 15 familias afectadas, 60 personas afectadas.
 - **Los Ríos/Quevedo/La Esperanza/rcto. La Italia – rcto. Las Malvinas – rcto. La Virginia – EL Bartolo** el 26/03/2022 se reporta el desbordamiento del río Bartolo, 23 vivienda afectadas, 23 familia afectadas, 92 personas afectadas.
 - **Los Ríos/Babahoyo/Pimocha/ Rcto.** el 25/03/2022, se vieron afectadas varios techos por un vendaval, 11 viviendas afectadas, 11 familias afectadas, 44 personas afectadas.
 - **Pueblo Viejo/San Juan/Cristo del Consuelo**, el 19/03/2022, se produjo una inundación, 30 viviendas afectadas, 30 familias afectadas (119 personas)
 - **Babahoyo/Pimocha/varios sectores**, el 12/03/2022 se produjo el desbordamiento del río Catarama de Urdaneta y río Babahoyo. 648 viviendas afectadas, 648 familias afectadas (2541 personas)

Personas Impactadas 3 15.258

PASTAZA

- **Pastaza / Simón Bolívar / Comunidades: Shacap, Don Bosco, Sharup, Shakai, Kanus, San Rafael, Yampis y 24 de Mayo.** El 14/03/2022, por lluvias se reporta el desbordamiento del río Oso, 31 familias afectadas (140 personas), 1 familia damnificada (7 personas), 1 vivienda destruida, 3 viviendas afectadas con ingreso de agua y sedimentos.

GUAYAS

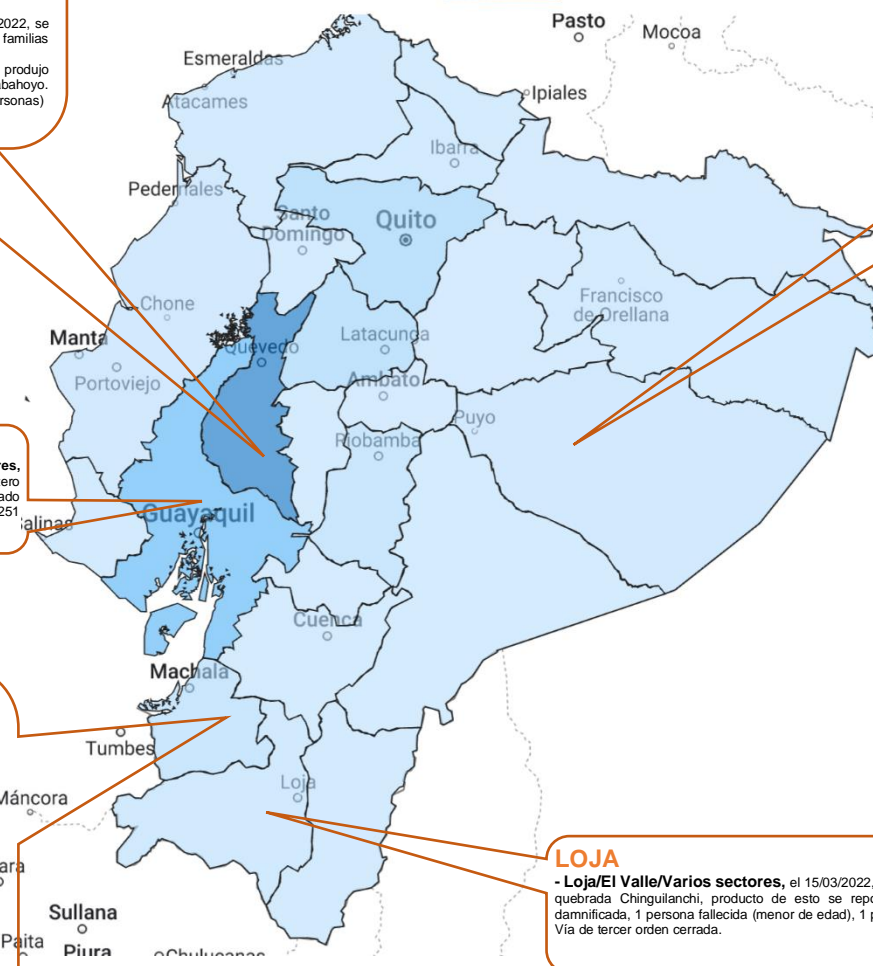
- **Guayas / Santa Lucía / Santa Lucía / Varios Sectores**, el 21/03/2022, se desbordó el río Pula, río Daule, estero Bucay, estero El Salto y estero Lagarto ocasionado anegación de varios sectores y afectación en 1.251 hectáreas de cultivos de arroz.

EL ORO

- **El Oro/Pasaje /Uzcurreumi/Varios Sectores (Jesús del Gran Poder, Tres de Mayo y Barrio Central - Calle Girón y Pasaje)**, el 13/03/2022 se registró un aluvión que afectó tres sectores de la cabecera parroquial, se registró, 25 viviendas afectadas por ingreso de agua y lodo (2 viviendas temporalmente no habitables), 23 familias de 96 personas afectadas, 2 familias de 4 personas damnificadas en casa acogiente, 5 bienes públicos afectados por el arrastre de material, agua y lodo para (Oficina CNEL, Seguro Campesino del IESS, Tramo de tubería de Agua Potable, Bodega de GAD Parroquial, 1 poste de energía eléctrica).
 - **Chilla/ Chilla/ Carabota**, El Cruce, El Cucho, Pacayunga, el 13/03/2022, por lluvias, se registró el desbordamiento de una quebrada sin nombre, el cual provocó un aluvión ocasionando el socavamiento y pérdida de mesa vial de la vía de tercer orden. 22 viviendas afectadas, 15 familias (50 personas) permanecen en sus domicilios, 7 familias (24 personas) damnificadas en casa acogiente, 100 metros de vía afectada.

LOJA

- **Loja/El Valle/Varios sectores**, el 15/03/2022, se produjo el aumento del caudal de la quebrada Chinguilanchi, producto de esto se reportó, 1 vivienda colapsada, 1 familia damnificada, 1 persona fallecida (menor de edad), 1 puente de tránsito vehicular colapsado, Vía de tercer orden cerrada.



Elaborado por: Analista de Turno 24/7 - Sala de Situación y Monitoreo
 Aprobado por: Director de Monitoreo de Eventos Adversos
 Emitido por: Operador Nacional de Turno 24/7 – Sala de Situación y Monitoreo Samborondón