

Informe de Situación No. 40 – Época Lluviosa a nivel Nacional

Fecha y Hora de actualización: viernes, 08 de abril de 2022 - 19:13:11 / Página 1 de 14

1. Identificación del evento peligroso



Situación peligrosa:	Época Lluviosa
Localización:	A nivel nacional
Fecha de inicio de situación peligrosa:	Desde el 01 de octubre de 2021 hasta la actualidad
Descripción de la situación actual:	De acuerdo al monitoreo realizado, desde octubre del 2021 que inicia la época lluviosa hasta la fecha, en 163 cantones, se han registrado 1.413 eventos peligrosos por lluvias. Las provincias con mayores afectaciones a personas son: Los Ríos, Guayas, Pichincha, Cotopaxi, El Oro y Chimborazo.

ESTADO DE RÍOS.

En el seguimiento realizado por las Unidades de Monitoreo del SNGRE, al momento se registran 2 ríos desbordados y 4 con tendencia a aumentar de nivel:

Provincia	Cantón	Parroquia	Sector	Nombre del Río
RÍOS DESBORDADOS (2)				
Guayas	Alfredo Baquerizo Moreno (Juján)	Alfredo Baquerizo Moreno (Juján), Cabecera Cantonal	sector de San zoilo, barrio apolo	Los Amarillos
Guayas	Alfredo Baquerizo Moreno (Juján)	Alfredo Baquerizo Moreno (Juján), Cabecera Cantonal	La Providencia - LA Moraima	Chilintomo
CON TENDENCIA A AUMENTAR DE NIVEL (4)				
Cotopaxi	Pangua	Moraspungo	Moraspungo	Río Calope
Esmeraldas	Quinindé	Chura (Chancama) (Cab. En El Yerbero)	Salinas	Esmeraldas Yaguachi
Guayas	San Jacinto De Yaguachi	San Jacinto De Yaguachi, Cabecera Cantonal	Recinto Marialuisa	
Guayas	San Jacinto De Yaguachi	Yaguachi Viejo (Cone)	Recinto Vuelta Larga	Chimbo

2. Afectaciones por eventos peligrosos - Resumen

Desde el 01 de octubre del 2021 a la fecha, por la época lluviosa se han registrado los siguientes eventos:

PROVINCIA	ALUVIÓN	COLAPSO ESTRUCTURAL	DESPLAZAMIENTO	GRANIZADA	HUNDIMIENTO	INUNDACIÓN	SOCAVAMIENTO	TORRENTA ELÉCTRICA	VENDAVAL	No. Eventos
Azuay	0	7	41	1	4	24	3	0	0	80
Bolívar	2	6	65	0	6	16	7	0	0	102
Cañar	0	3	10	0	0	1	2	0	0	16
Carchi	0	3	11	0	0	1	0	0	1	16
Chimborazo	15	1	35	3	0	6	3	1	1	65
Cotopaxi	8	2	19	1	2	19	4	0	1	56
El Oro	5	1	95	0	3	20	8	0	0	132
Esmeraldas	0	4	12	0	1	9	2	0	0	28
Guayas	0	21	10	0	0	44	13	0	11	99
Imbabura	2	1	43	0	0	2	4	0	0	52
Loja	9	9	60	0	1	12	2	0	1	94
Los Ríos	0	4	0	0	0	57	3	0	2	66
Manabí	1	4	4	0	1	18	2	0	0	30
Morona Santiago	2	0	17	0	0	7	1	0	4	31
Napo	0	0	17	0	1	6	1	0	3	28
Orellana	0	1	5	0	0	5	2	0	2	15
Pastaza	0	0	4	0	0	8	0	0	1	13
Pichincha	9	53	229	11	3	62	5	8	3	383
Santa Elena	0	3	1	0	0	8	1	0	0	13
Santo Domingo De Los Tsáchilas	1	5	18	0	1	10	0	0	0	35
Sucumbios	0	0	0	0	0	1	1	0	0	2
Tungurahua	5	1	15	0	1	1	1	1	0	25
Zamora Chinchipe	1	4	18	0	0	6	3	0	0	32
Total	60	133	729	16	24	343	68	10	30	1413

Informe de Situación No. 40 – Época lluviosa a nivel Nacional

Fecha y Hora de actualización: viernes, 08 de abril de 2022 - 19:13:11 / Página 2 de 14

Producto de los eventos descritos en la tabla anterior, se han registrado las siguientes afectaciones:


Afectación a Personas:

	Fallecidos:	57		Heridos:	110
	Personas afectadas:	29.260		Personas damnificadas:	1.360


Afectación a Viviendas:

	Viviendas afectadas:	6.685		Viviendas destruidas:	191
---	----------------------	-------	---	-----------------------	-----

Afectación a servicios básicos esenciales e infraestructura:

	Vías afectadas (metros lineales):		Superficie agrícola (hectáreas):	
	Primer orden:	27.018,00	Afectación parcial:	4.980,50
	Segundo orden	28.441,00	Afectación total o pérdida:	474,26
	Tercer orden	15.405,50	Total de superficie agrícola impactada:	5.454,76
	Total vías afectadas:	70.864,50		

Infraestructura educativa:

	Unidades educativas afectadas:	52
---	--------------------------------	----

Infraestructura de Salud:

	Centros de Salud afectados:	7
---	-----------------------------	---

Bienes públicos:

	Bienes públicos afectados:	144		Bienes públicos destruidos:	97
---	----------------------------	-----	---	-----------------------------	----

Fuente: Unidades de Monitoreo - SNDGR. 08/04/2022 14:30

3. Detalle de afectaciones por provincias (Desde 01 de octubre del año 2021 a la fecha)

Provincia	Nro. de Eventos	Fallecidos	Heridos	*Personas Impactadas	Familias afectadas	Familias Damnificadas	Viviendas Afectadas	Viviendas Destruídas	Unidades Educativas afectadas	Unidades de Salud Afectadas	Puentes Afectados	Puentes Destruídos	Metros lineales de vías Afectadas	**Bienes públicos afectados	***Bienes públicos destruidos	Superficie Agrícola impactada
Azuay	80	4	5	190	35	16	66	11	1	5	2	2	8995	18	12	0
Bolívar	102	0	0	198	113	1	18	2	3	0	4	2	5820	12	2	303,51
Cañar	16	0	0	3	1	0	1	0	0	0	0	3	535	0	0	0
Carchi	16	3	0	97	17	2	13	1	0	0	0	0	310	1	0	0
Chimborazo	65	1	3	947	214	26	53	6	1	0	1	2	13401	3	0	161
Cotopaxi	56	1	2	1733	296	105	121	92	1	1	0	0	5955	4	0	631,25
El Oro	132	4	2	916	230	37	240	4	0	0	1	0	2130	11	3	43
Esmeraldas	28	0	0	171	36	13	80	2	0	1	0	1	955	3	0	0
Guayas	99	0	0	5959	2217	57	1345	10	22	0	0	0	627	4	0	1504,25
Imbabura	52	3	0	234	57	15	23	15	0	0	4	0	2400	3	9	51
Loja	94	5	5	406	122	18	125	15	6	0	2	2	2245,5	5	4	15,75
Los Ríos	66	0	0	16229	4654	3	4004	2	0	0	2	0	3935	1	0	2743
Manabí	30	0	0	333	81	2	81	1	5	0	0	0	150	1	0	0
Morona Santiago	31	0	0	124	29	0	28	1	2	0	0	0	1640	4	0	0
Napo	28	0	0	26	3	0	3	0	0	0	0	0	1465	2	0	2
Orellana	15	0	0	100	20	0	20	0	0	0	0	0	73	1	0	0

Informe de Situación No. 40 – Época lluviosa a nivel Nacional

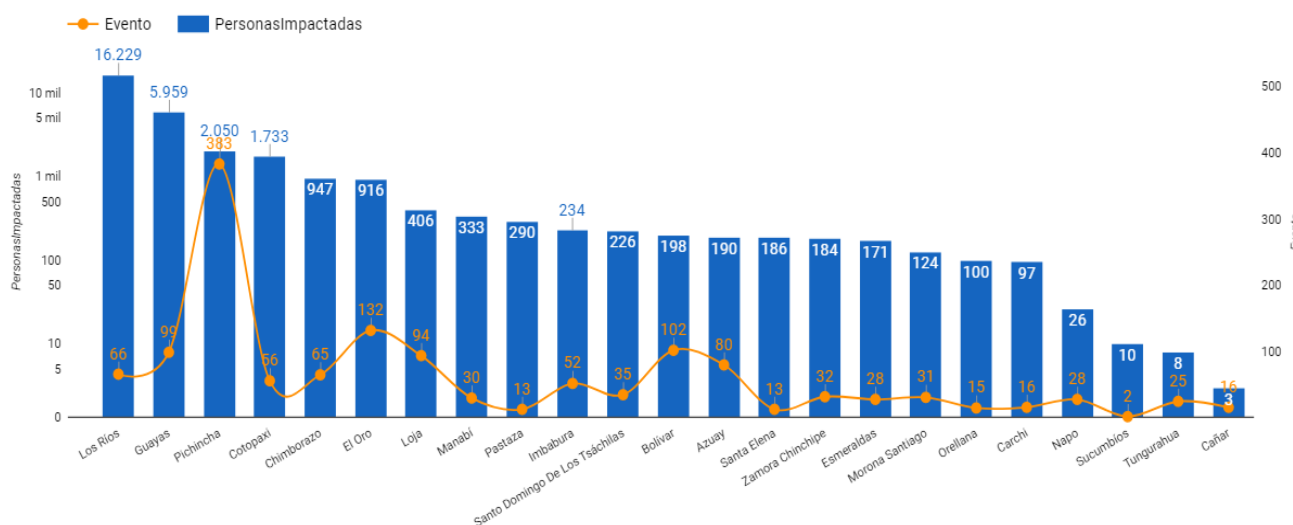
Fecha y Hora de actualización: viernes, 08 de abril de 2022 - 19:13:11 / Página 3 de 14

Provincia	Nro. de Eventos	Fallecidos	Heridos	*Personas Impactadas	Familias afectadas	Familias Damnificadas	Viviendas Afectadas	Viviendas Destruidas	Unidades Educativas afectadas	Unidades de Salud Afectados	Puentes Afectados	Puentes Destruídos	Metros lineales de vías Afectadas	**Bienes públicos afectados	***Bienes públicos destruidos	Superficie Agrícola impactada
Pastaza	13	0	0	290	63	5	11	10	0	0	0	0	545	1	0	0
Pichincha	383	30	87	2050	388	108	261	17	10	0	3	0	11938	64	66	0
Santa Elena	13	0	2	186	254	0	85	0	0	0	0	0	5	1	0	0
Santo Domingo De Los Tsáchilas	35	0	2	226	45	4	48	1	0	0	0	1	2385	2	0	0
Sucumbios	2	0	0	10	3	0	3	0	0	0	0	0	0	2	0	0
Tungurahua	25	0	0	8	2	0	3	0	0	0	0	0	4545	0	0	0
Zamora Chinchipe	32	6	2	184	53	0	53	1	1	0	1	3	810	1	1	0
Total	1413	57	110	30620	8933	412	6685	191	52	7	20	16	70864,5	144	97	5454,76

*Personas impactadas incluye personas afectadas y damnificadas; superficie agrícola impactada es el resultado de la combinación de Ha de cultivos afectados y perdidos.

** Bienes públicos afectados: como sistemas de agua potable, complejo turístico Jumandy, instituciones públicas (CNT, SNGRE), sistema eléctrico, postes, destacamento militar, cancha deportiva, sistemas de alcantarillado, planta de tratamiento de aguas servidas y parque acuático Los Elenes, entre otros.

*** Bienes públicos destruidos: red de telecomunicaciones, alcantarillado, red de distribución de agua, estadio de Guayzimi y un muro de contención.



Fuente: Unidades de Monitoreo - SNDGR. 08/04/2022 14:30

A continuación, se presenta el detalle de personas fallecidas a causa de eventos relacionado con la época lluviosa desde octubre 2021:

Provincia	Cantón	Parroquia	Sector	Evento	Fecha del Evento	Personas Fallecidas	Descripción
El Oro	Las Lajas	San isidro	San Isidro	Inundación	31/03/2022	1	Debido al desbordamiento de la quebrada San Isidro, se reportó una persona arrastrada por la corriente, cuyo cadáver fue encontrado a 2km de lugar del incidente
Azuay	Cuenca	Sayausí	Gulag - Marianza, km 12 vía Cuenca-Molleturo-Naranjal [E-582]	Deslizamiento	27/03/2022	4	A causa de las lluvias, el 27/03/2022, se suscitaron deslizamientos de material pétreo en la vía de primer orden
Zamora Chinchipe	Paquisha	Paquisha	Cungumi Alto, sector minero	Deslizamiento	19/03/2022	1	Por lluvias se produjo un deslizamiento de tierra, que destruyó una vivienda de construcción mixta (madera y zinc, rancho). CB. Paquisha y CB. Nangaritzta, realizaron labores de búsqueda y rescate. Personal de la DINASED realizó el levantamiento del cadáver
Loja	Loja	Valle	El Valle	Inundación	15/03/2022	1	A causa de las lluvias presentadas se produjo el aumento de la quebrada Chinguilanchi, y producto de esto se reportó una menor desaparecida. Se reporta el colapso total de una vivienda de construcción mixta (Hormigón, madera y zinc) en la que habita una familia conformada por 04 personas. - 01 vivienda colapsada. - 01 familia damnificada. - 01 persona fallecida. - 01 puente de tránsito vehicular colapsado - Vía de tercer orden cerrada

Informe de Situación No. 40 – Época lluviosa a nivel Nacional

Fecha y Hora de actualización: viernes, 08 de abril de 2022 - 19:13:11 / Página 4 de 14

Provincia	Cantón	Parroquia	Sector	Evento	Fecha del Evento	Personas Fallecidas	Descripción
El Oro	El Guabo	Tendales (Cab.En Puerto Tendales)	El Naranja	Inundación	07/03/2022	1	Producto del desbordamiento del río Chaguana y el socavamiento de un muro de escollera se reportó una persona que se encontraba dentro de su caudal y fue arrastrada por la corriente.
Loja	Catamayo	EL TAMBO	La Merced	Inundación	04/03/2022	1	El aumento de caudal de la quebrada La Merced causó una inundación. CB Catamayo verificó la novedad, colaboró en la evacuación de aguas anegadas y realizó tareas de búsqueda de la persona.
Pichincha	Quito	Belisario Quevedo	La Gasca	Aluvión	31/01/2022	28	Por lluvias se reportó el desbordamiento de la quebrada Tejado que provocó un aluvión, cuyo arrastre de vegetación, piedras y lodo afectó a varias personas.
Chimborazo	Guamote	Guamote	Chanchán Tío Cajas	Tormenta Eléctrica	25/01/2022	1	Debido a las condiciones atmosféricas cayó un rayo sobre una persona. Policía Nacional realizó el levantamiento del cuerpo.
El Oro	Santa Rosa	Victoria	Dos Bocas	Inundación	05/01/2022	2	Debido a la creciente del río Saladillo, dos personas que se bañaban dentro su caudal fueron arrastradas por la fuerte corriente. Sus cuerpos fueron encontrados sin signos vitales en las orillas del río, en el sector Dos Bocas.
Loja	Loja	Taquil	Naranjito	Aluvión	23/12/2021	3	Por lluvias se produjo el desbordamiento de una quebrada que provocó el arrastre de material pétreo y flujos de lodo. Como consecuencia del aumento de caudal, personas que transitaban por el sector fueron arrastradas.
Imbabura	Ibarra	Carolina	San Jerónimo; vía Salinas - Lita [E 10]	Deslizamiento	22/12/2021	1	Producto de las fuertes precipitaciones se registró un deslizamiento que afectó la vía de primer orden E10, colapsando totalmente la mesa de la vía y los postes de hormigón de telecomunicaciones, reportándose una persona desaparecida que fue encontrada sin vida en el sector del deslizamiento en San Jerónimo.
Cotopaxi	Sigchos	Cabecera cantonal	Culacusig, ref. Vía a las Pampas	Deslizamiento	13/12/2021	1	Por lluvias se suscitó un deslizamiento que afectó a 3 personas que se encontraban en el lugar, resultando 2 personas heridas y 1 persona fallecida.
Pichincha	Pedro Moncayo	Malchinguí	Sector – Calle Quito, por la capilla	Tormenta Eléctrica	27/11/2021	1	Producto de la caída de un rayo, se produjo el fallecimiento de una persona. Cuerpo de Bomberos de Pedro Moncayo brindó atención prehospitalaria y confirmó el fallecimiento de la persona.
Carchi	Tulcán	Maldonado	Río Plata	Aluvión	19/11/2021	3	Debido a las fuertes precipitaciones registradas en el sector se produjo un aluvión sobre una vivienda ocasionando el fallecimiento de 3 personas.
Imbabura	Ibarra	Caranqui	Ejido de Caranqui - Chorlavisito (quebrada La Compañía)	Aluvión	10/11/2021	2	Producto de las fuertes lluvias, se registró un aluvión que descendió por la quebrada La Compañía que confluye en la quebrada El Laurel, sitio donde pobladores indicaron que habrían observado que 2 menores de edad eran arrastrados por la creciente. Uno fue hallado sin vida y el otro cuerpo fue hallado el 01/12/2021 en una bocatoma del río Chorlaví, a la altura de Imbaya.
Zamora Chinchipe	Zamora	Sabanilla	El Retorno, vía Loja-Zamora[E45]	Deslizamiento	22/10/2021	5	Por lluvias se produjo un deslizamiento que obstaculizó totalmente la vía de primer orden, y arrastro a 6 personas al río Zamora, de las cuales se han recuperado 5 cuerpos sin vida y permanece 1 persona desaparecida.
Pichincha	Pedro Moncayo	Tocachi	Sector de Cochasqui	Tormenta Eléctrica	14/10/2021	1	Debido a las condiciones meteorológicas se produjo una tormenta eléctrica, la cual se generó una descarga eléctrica en una zona arbolada por la cual transitaban dos personas, dejando a una persona fallecida y la otra herida.
Total						57	

Informe de Situación No. 40 – Época Lluviosa a nivel Nacional

Fecha y Hora de actualización: viernes, 08 de abril de 2022 - 19:13:11 / Página 5 de 14

4. COE activados, casos representativos y acciones de respuesta

Por la época lluviosa en el periodo del 01 de enero hasta la fecha, se han activado los siguientes COE:

No	10 COE Provinciales:	Fecha de activación
1	Zamora Chinchipe	07/03/2022
2	El Oro	06/03/2022
3	Loja	05/03/2022
4	Pichincha	20/02/2022
5	Cotopaxi	31/01/2022
6	Los Ríos	30/01/2022
7	Bolívar	14/12/2021
8	Chimborazo	13/12/2021
9	Azuay	12/11/2021
10	Zamora Chinchipe	25/10/2021

No	37 COE Cantonales	Fecha de activación
1	El Oro/Portovelo	04/04/2022
2	El Oro/Zaruma	28/03/2022
3	Guayas/ Balzar	27/03/2022
4	Bolívar/Echandia	21/03/2022
5	Bolívar/Caluma	21/03/2022
6	Santa Elena/Santa Elena	17/03/2022
7	Loja/Loja	15/03/2022
8	El Oro/ Pasaje	15/03/2022
9	Azuay/Pucara	14/03/2022
10	Los Ríos/Babahoyo	12/03/2022
11	Bolivar/Guaranda	12/03/2022
12	Loja/Sozoranga	11/03/2022
13	Bolivar/Las Naves	10/03/2022
14	El Oro/ Piñas	08/03/2022
15	Bolivar/San Miguel	07/03/2022
16	Loja/Chaguarpamba	07/03/2022
17	Loja/Espíndola	06/03/2022
18	Cotopaxi/Latacunga	05/03/2022
19	Loja/Quilanga	04/03/2022
20	Loja/Catamayo	04/03/2022
21	Chimborazo/Alausí	04/03/2022
22	Azuay/Girón	22/02/2022
23	Pichincha/Rumiñahui	17/02/2022
24	Pichincha / Mejía	11/02/2022
25	El Oro/Chilla	08/02/2022
26	Los Ríos/Quinsaloma	31/01/2022
27	Los Ríos/Valencia	31/01/2022
28	Pichincha/Quito	31/01/2022
29	Cotopaxi/Sigchos	30/01/2022
30	Cotopaxi/La Maná	30/01/2022
31	Cotopaxi/Pujilí	30/01/2022
32	Guayas/Balao	28/01/2022
33	Imbabura/San Miguel de Urcuquí	21/12/2021
34	Chimborazo/Guano	11/12/2021
35	Pichincha/Mejía	05/12/2021
36	Imbabura/Pimampiro	18/11/2021
37	Orellana/Aguarico	27/10/2021

Asimismo, por la época lluviosa, se han emitido las siguientes declaratorias de emergencias:

No	Fecha	Provincia	Cantón	Evento	Declaratoria de Emergencia
1	18/03/2022	Azuay	Camilo Ponce Enríquez	Socavamiento	Declarar en Estado de Emergencia, Vial, Sanitaria, Puentes, Viviendas, Riberas de los Ríos y Asistencia Humanitaria a todo El Cantón Camilo Ponce Enríquez.
2	17/03/2022	Santa Elena	Santa Elena	Inundación	Declaratoria de emergencia cantonal por la época lluviosa
3	15/03/2022	El Oro	Chilla	Aluvión	GAD cantonal declaró en situación de emergencia al Cantón Chilla, debido a las afectaciones presentadas por época lluviosa.
4	10/03/2022	Loja	Catamayo	Aluvión	Se declara el estado de emergencia sanitaria y vial por las afectaciones que se han presentado por la época invernal, a fin de solventar las emergencias suscitadas en el cantón
5	08/03/2022	Loja	Espíndola	Deslizamientos	Declarar en situación de emergencia por 30 días con la finalidad de realizar acciones pertinentes para prevenir, controlar, intervenir, y proteger a los habitantes del cantón Espíndola, por las consecuencias de la fuerte y difícil situación invernal.
6	07/03/2022	Loja	Chaguarpamba	Inundación	Se declara en situación de emergencia debido a las afectaciones presentadas en el cantón.
7	05/03/2022	Loja	Quilanga	Deslizamientos y Colapso Estructural	Declarar en situación de emergencia por efectos del fuerte temporal invernal para atender la emergencia por las intensas lluvias en el cantón.
8	31/01/2022	Los Ríos	Quinsaloma	Inundación	Declarar en estado de emergencia por época invernal el cantón Quinsaloma debido al desbordamiento de los ríos que causó afectaciones a varios recintos y la cabecera cantonal.
9	30/01/2022	Cotopaxi	La Maná	Inundación	Declarar Situación de Emergencia al cantón La Maná, por las afectaciones concretas, inmediatas, imprevistas, probadas y objetivas, concentradas en la parroquia PUCayacu, el barrio 15 de Mayo, recinto El Toquillal y el sistema de agua potable, residuales y redes de alcantarillado del cantón La Maná.
10	28/01/2022	Guayas	Balao	Inundación	Declarar por sesenta días (60) la emergencia en el cantón Balao, a consecuencia de la fuerte estación invernal que provocó el desbordamiento del río Balao.

Otras Declaratorias relacionadas a eventos por lluvias:

Informe de Situación No. 40 – Época Lluviosa a nivel Nacional

Fecha y Hora de actualización: viernes, 08 de abril de 2022 - 19:13:11 / Página 6 de 14

No	Fecha	Provincia	Cantón	Evento	Declaratoria de Emergencia
1	15/03/2022	El Oro	Pasaje	Deslizamientos , Aluvión	GAD cantonal declaró en situación de emergencia por eventos de aluvión y deslizamientos en la parroquia rural Uzhcurrumi del cantón Pasaje.
2	14/03/2022	Azuay	Pucará	Deslizamiento	Situación de emergencia vial y sanitaria para enfrentar el desabastecimiento de agua potable y colapso de alcantarillado en toda la jurisdicción territorial del cantón Pucará, provincia de Azuay, atribuible a un caso fortuito, ya que por el fuerte temporal de lluvias que viene atravesando el cantón, ha provocado el deslizamiento provocando la obstaculización del tránsito en las vías que sirven de conexión al cantón Pucará y sus comunidades, y la falta de agua para consumo humano de la población.
3	08/03/2022	El Oro	Piñas	Deslizamientos	GAD Cantonal declaró en Situación de Emergencia vial dentro del casco urbano.
4	04/03/2022	Imbabura	Ibarra	Deslizamiento	MTOP declara en emergencia el tramo Salinas - Lita, RVE E10, Abscisa 114+400, por los hechos imprevistos desencadenados por la pérdida de la estructura de la vía originado por el deslizamiento del talud, la cual inhabilitó el paso vehicular, convirtiéndose en un punto de alto riesgo y afectando a las zonas pobladas de las provincias de Imbabura, Carchi y Esmeraldas
5	22/02/2022	Azuay	Girón	Colapso Estructural	Declarar en estado de emergencia por el colapso del puente sobre el río Chorro ubicado en la calle Arturo Sáenz en el sector de Pambadel del centro cantonal de Girón.
6	21/02/2022	Pichincha	-	Deslizamiento	Declarar en situación de emergencia, las vías de la provincia de Pichincha que se encuentran a cargo del GAD Provincial de Pichincha.
7	18/02/2022	Pichincha	Rumiñahui	Inundación y Deslizamiento	Declarar en emergencia los sectores de Molinuco-San Agustín, Orejuela, Taxourco, Pullincati, El Taxo, Santa Rosa, Selva Alegre, Turucucho, San Nicolás, San Vicente; y, sus alrededores, por el desbordamiento de los siguientes ríos: Río Santa Clara, San Nicolás, Sambache, Pita, San Pedro, Capelo, Tinajillas, Cachaco, San Nicolás.
8	18/02/2022	Loja	Loja	Movimientos en masa	GAD Cantonal declara situación de emergencia para mitigación a los sectores Ciudad Victoria y Héroes del Cenepa, para las afectaciones de las lluvias intensas que provocaron el desbordamiento de los ríos Malacatos y Zamora, provocando sobresaturación del suelo y los consecuentes movimientos en masa.
9	11/02/2022	Cotopaxi	Latacunga, Pujilí y La Maná	Inundación, Socavamiento y Deslizamiento	Declarar en emergencia el tramo de vía Latacunga - La Maná E-30 entre las abscisas 56+000 hasta la abscisa 120+000, de los cantones Pujilí y La Maná, de la provincia de Cotopaxi.
10	04/02/2022	Cotopaxi	Sigchos	Inundación	Declaratoria de emergencia al sistema de agua potable de la ciudad de Sigchos.
11	04/02/2022	Pichincha	Quito	Aluvión	Declaratoria de emergencia grave a la quebrada Guanga Huayco (El Tejado), y al sector de la parroquia Belisario Quevedo de La Comuna y La Gasca.
12	02/02/2022	Cotopaxi	Pujilí	Inundación, Deslizamiento	Declarar en emergencia al cantón Pujilí, bajo circunstancias de fuerza mayor y caso fortuito producido por la fuerte temporada invernal en algunas parroquias como El Tingo, La Esperanza, Pilaló y Angamarca.
13	30/01/2022	Los Ríos	Valencia	Inundación	Declaratoria de emergencia por la época lluviosa en los sectores de: Palo Blanco, Poza Honda, Guamaní, Lulo de Ambugo, Valle Negro - 12 de Octubre, Las Burbujas, La Cadena de Arriba, Segunda y Tercera Banquera, Penizola y su vía de acceso - Puente Pantaloni.

A continuación, se citan los eventos peligrosos, afectaciones y acciones de respuesta generadas para la atención de las emergencias por época lluviosa:

ZONA 3

- Chimborazo / Pallatanga / Pallatanga / Santa Martha El Guapo, vía a Trigoloma.** A causa de las lluvias y acumulación de material en una quebrada, el 19/03/2022 se produjo un aluvión provocando el ingreso de agua con lodo y el colapso de una pared de la parte posterior de una vivienda.

 - 1 vivienda afectada
 - 1 familia damnificada (4 Personas)
 - Animales muertos (600 pollos y 500 truchas)

UGR GAD Cantonal realizó evaluación de afectaciones y recomienda a las instituciones del SNDGR intervenir en atención a la familia afectada. MTOP realizó los trabajos de desalojo de material y encause de la quebrada

SNGRE monitorea el evento y realizó la entrega de asistencia humanitaria.
- Pastaza / Pastaza / Simón Bolívar / Comunidades: Shacap, Don Bosco, Sharup, Shakai, Kanus, San Rafeal, Yampis y 24 de Mayo.** El 14/03/2022, por lluvias se reportó el desbordamiento del río Oso, lo que provocó una inundación en las comunidades cercanas a su ribera. Una familia se encuentra con familiares acogientes

 - 31 familias afectadas (140 personas).
 - 1 familia damnificada (7 personas).
 - 1 vivienda destruida.
 - 3 viviendas afectadas (ingreso de agua y sedimentos).

UGR GAD Cantonal Pastaza realizó el informe EVIN en acompañamiento de la Tenencia Política de Simón Bolívar. El SNGRE realizó la entrega de asistencia humanitaria.

Informe de Situación No. 40 – Época Lluviosa a nivel Nacional

Fecha y Hora de actualización: viernes, 08 de abril de 2022 - 19:13:11 / Página 7 de 14

ZONA 4

- **Manabí / Flavio Alfaro / Zapallo / varios sectores.** El 29/03/2022, a causa de las lluvias presentadas en las últimas horas se produjo el desbordamiento del río Pescadillo provocando inundación de viviendas en el sector.
Las familias permanecen en sus viviendas. Así mismo se da a conocer que el río Pescadito se encuentra con tendencia a disminuir de nivel
 - 4 vivienda afectada
 - 4 familia afectada (16 personas afectadas)SNGRE realiza el monitoreo del evento. UGR GAD Flavio Alfaro coordina con CB la evacuación del agua y retiro de lodo de la vivienda afectada. SNGRE CZ4 coordina con UGR la Evaluación de Daños y Análisis de Necesidades.

ZONA 5

- **Los Ríos/Urdaneta/Ricaurte/ rcto. Roblecito,** por lluvias que provocaron el rompimiento del muro y el desbordamiento del río Pijullo el 01/04/2022, se vieron afectadas varias viviendas. Las familias afectadas permanecen en sus viviendas.
 - 32 casas afectadas.
 - 32 familias afectadas.
 - 102 personas afectadas.GAD Urdaneta y MIES realizaron levantamiento de afectaciones.
- **Los Ríos/Urdaneta/Ricaurte/Rcto. Salampe - Vía Barranco La Industria,** debido al desbordamiento del río Guambaby el 26/03/22, se realizó brigadas médicas, con entrega de agua a las familias afectadas del recinto. Salampe, el caudal se encuentra con tendencia a disminuir, las familias continúan en sus viviendas, el paso en la vía de 2do orden al otro lado del Puente Barranco continúa habilitada sólo para paso peatonal y motocicletas.
 - 55 viviendas afectadas
 - 55 familias afectadas.
 - 220 personas afectadas.
 - 140 metros lineales de vía afectados.GAD Urdaneta realizó barrido de información en la zona y coordinó con Prefectura la reparación de la vía de 2do orden, misma que será realizada en el transcurso del mes.
- **Los Ríos/Baba/Guare/Guayabo - Cancagua - Riveras del Arenal,** debido a las fuertes lluvias se generó el desbordamiento del río El Arenal el 26/03/22 y el río Matecito el 28/03/22, se vieron afectadas a varias viviendas y cultivos de la zona, por lo que al momento los caudales permanecen desbordados y las familias afectadas permanecen en sus hogares.
 - 20 viviendas afectadas (datos preliminares).
 - 20 familias afectadas (datos preliminares).
 - 80 personas afectadas(datos preliminares).Teniente Política realizó barrido en el sitio para verificación de afectaciones y facilitó dato preliminar del evento. SNGRE coordinó con Cruz Roja y GAD Baba inspección técnica en las zonas afectadas.
- **Bolívar/Chillanes/Cabecera Cantonal /Varios Sectores, (frente a la Gasolinera, a 100 metros de la Gasolinera, Sicoto), vía Chillanes – San Pablo [E495]** Jefe Político informa que a causa de las lluvias registradas en el sector el 26/03/2022, se produjeron varios deslizamientos de tierra a lo largo de la vía de primer orden.
Personal del SNGRE informa que, al momento se encuentra parcialmente habilitada al tránsito vehicular.
 - 150 metros lineales
 - 2 bienes privados afectados (auto, camión)
 - 2 familias por prevención salieron a hogar acogienteMaquinaria del GAD Cantonal Chillanes, MTOP y GAD Parroquial realizan trabajos de limpieza de la vía.
- **Los Ríos/Quinsaloma/Quinsaloma/rcto. Chipe Minuape – Rcto. San Gabriel.** Debido a las fuertes lluvias suscitadas en la zona, se reportó el desbordamiento del río Chipe el 26/03/22, afectando metros lineales de la vía y a viviendas del lugar. El río Chipe afectó parte de la vía de tercer orden del recinto San Gabriel, misma que se encuentra habilitada con aviso de precaución, las familias afectadas se mantienen en sus viviendas.
 - 59 viviendas afectadas.
 - 59 familias afectadas.
 - 245 personas afectadas.

Informe de Situación No. 40 – Época Lluviosa a nivel Nacional

Fecha y Hora de actualización: viernes, 08 de abril de 2022 - 19:13:11 / Página 8 de 14

- 70 metros lineales afectados.

Teniente Político realizó barrido de afectaciones en el sitio. GAD Quinsaloma realizó levantamiento de EVIN y entregó de ayuda humanitaria.

de asistencia humanitaria y MSP realizaron barrido de afectaciones en la zona.

- **Los Ríos/Babahoyo/Pimocha/ Rcto. La Carmela**, debido a las fuertes vientos y lluvias suscitadas el 25/03/2022, se vieron afectadas varios techos de las viviendas en el sitio, en donde las familias afectadas permanecen en sus hogares.

- 11 viviendas afectadas.

- 11 familias afectadas.

- 44 personas afectadas.

SNGRE y UGR Babahoyo realizaron levantamiento de información y se entregó ayuda humanitaria. Las familias afectadas recibieron atención médica por parte de personal de MSP, además UGR coordinó la colocación de techos a las familias afectadas.

- **Los Ríos/Baba/Baba/Jobo - Rcto. Tinoco - Coop. 27 de noviembre - Higuerrilla - Rosa de Oro - El Arenal**

Por causa de las fuertes lluvias, se desbordó el Río Isla de Bejucal el 24/03/2022 afectando a varias viviendas del lugar.

- 73 viviendas afectadas.

- 73 familias afectadas.

- 292 personas afectadas.

Teniente Política realizó verificación de afectaciones. UGR realizará levantamiento EVIN.

- **Los Ríos/ Baba/ Isla de Bejucal/ recintos Sierra Maestra y La Cancagua**, el 23/03/2022, por lluvias suscitadas en el sitio, se produjo el desbordamiento del río Isla de Bejucal, afectado a varias viviendas, las familias afectadas se mantienen en sus viviendas.

- 123 viviendas afectadas. (datos preliminares)

- 123 familias afectadas.(datos preliminares)

- 492 personas afectadas. (datos preliminares)

Teniente Político realizó barrido en el sitio para verificación de afectaciones y facilitó dato preliminar del evento. UGR Baba realiza el levantamiento EVIN.

- **Guayas / Santa Lucía / Santa Lucía, Cabecera Cantonal / Varios Sectores** por lluvias registrada el día 21/03/2022. se desbordó el río Pula, río Daule, estero Bufay, estero El Salto y estero Lagarto ocasionado anegación de varios sectores.

- 3 viviendas afectas (ingreso de agua al interior de las viviendas)

- 3 familias, 15 personas (las familias se encuentran en el alojamiento temporal Santa Rosa)

- 1251 hectáreas afectadas de Cultivos de arroz (datos preliminares)

- Calles inundadas

UGR del GAD Cantonal realizó el levantamiento de información y traslado de las familias al alojamiento temporal.

- **Los Ríos/Urduyeta/Ricaurte/Rcto. Salampe - Vía Barranco La Industria**, el 20/03/2022 por lluvias, se desbordó el Río Guambaby afectando a viviendas en el sitio.

UGR Urduyeta mediante recorrido en la zona reporta afectación en la vía de 2do orden al otro lado del Puente Barranco, por lo que en el lugar solo transita paso peatonal y motocicletas con precaución, el paso vehicular se lo realizará por vía La Industria - Santo Domingo, Buenos Aires.

- 40 viviendas afectadas

- 40 familias afectadas.

- 160 personas afectadas.

- 140 metros lineales de vía afectados

- **Guayas/ Balzar/ Balzar, Cabecera Cantonal/ Varios sectores**, por lluvias del 19/03/2022, se produjo el **desbordamiento de los siguientes ríos Chicompe y Puca**, causando la inundación de cultivos. Con fecha 21/03/2022, se **desbordó el río San Pauleño**, ocasionado inundación en el recinto Salamina. Con fecha 23/03/2022, se **desbordó el río Pucón** ocasionando inundación en el recinto San Pauleño. Se activó el COE Cantonal para coordinar acciones.

- 99 viviendas afectadas (ingreso del agua al interior de los inmuebles)

- 286 personas, 99 familias afectadas (las familias permanecen en sus inmuebles)

- Cultivos de arroz, maíz y cacao afectados

GAD Cantonal sigue realizando recorridos por las zonas afectadas e indica que al momento los Ríos Chicompe, Puca, San Pauleño y Pucón se mantienen desbordados, adicional

Informe de Situación No. 40 – Época Lluviosa a nivel Nacional

Fecha y Hora de actualización: viernes, 08 de abril de 2022 - 19:13:11 / Página 9 de 14

continúa con el levantamiento de información en las zonas afectadas. MSP mantiene brigadas médicas en sectores afectados por la época lluviosa.

ZONA 6

- **Cañar /Cañar/Ventura/Cutuguay, Recinto Primero de Mayo, vía Alausi-Huigra (E-40)**, el 01/04/2022 por lluvias y la creciente del río Bulu Bulu, se produjo un socavamiento en la vía de primer orden, al momento la vía se encuentra cerrada. MTOP continúa con trabajos de encauzamiento del río Bulu-Bulu, la vía continúa cerrada con una afectación de 80 metros de vía aproximadamente.
- **Azuay/Cuenca/Sayausí/Gulag – Marianza, Km 12 vía Cuenca-Molleturo-Naranjal [E-582]**. Por lluvias, el 27/03/2022, se suscitaron deslizamientos de material pétreo en la vía de primer orden. El 28/03/2022 se activó el COE Cantonal. MTOP informó el 31/03/2022, por lluvias se suscitó un nuevo deslizamiento de material lodoso en la zona del evento. El SNGRE realizó levantamiento de información e identificó a las familias damnificadas se encuentran en familias de acogida y se determinó que las familias que se encuentran en el alojamiento temporal de la Escuela “Fray Gaspar de Carvajal” son familias evacuadas por precaución de las viviendas afectadas.
 - 4.000 metros de vía aproximadamente
 - 4 personas fallecidas
 - 6 personas afectadas (personas con hipotermia, tratados en el punto)
 - 5 personas heridas
 - 1 persona desaparecida
 - 1 vehículo destruido
 - 40% del cantón sin servicio de agua potable
 - 9 viviendas destruidas (7 viviendas habitadas y 2 deshabitadas)
 - 12 familias damnificadas integradas por 30 personas (familias acogientes)
 - 11 familias afectadas integradas por 35 personas evacuadas por precaución (alojamiento temporal)
 - 47 viviendas afectadas con ingreso de agua y lodo
 - 15 postes destruidos.
 - 1 Unidad Educativa “Escuela de Marianza Laureles” estado INACTIVO, daño total a la edificación.

Maquinaria del GAD Provincial, GAD Cantonal, MTOP continúan con labores de limpieza en el lugar del evento, DGR Cuenca realizó levantamiento de información. Bomberos Cuenca colaboraron con tanqueros para abastecimiento de líquido vital. MTT4 se reunió para analizar las acciones realizadas, La vía se encuentra habilitada desde el km-10 al km-13 de la Cuenca-Molleturo-Naranjal. El servicio de agua se encuentra reestablecido.

ZONA 7

- **Loja/Loja/El Valle/varios sectores**, el 15/03/2022, se produjo el aumento del caudal de la quebrada Chinguilanchi, producto de esto se reportó una menor desaparecida. Se activó el PMU para coordinar acciones de búsqueda. Personal de instituciones de respuesta, hallaron el cuerpo sin vida, mismo que corresponde a la menor reportada como desaparecida.
 - 1 vivienda colapsada.
 - 1 familia damnificada.
 - 1 persona fallecida (menor de edad)
 - 1 puente de tránsito vehicular colapsado
 - Vía de tercer orden cerrada

GAD Provincial y GAD Cantonal de Loja, continúan realizando labores de limpieza con personal y maquinaria. CB Loja, MSP, FFAA, PPNN, GOE, UAPF, CINAT y Gobernación de Loja, realizaron labores de búsqueda. COE Cantonal se encuentra activo. SNGRE continúa realizando levantamiento de información y daños. Debido a la recomendación del COE cantonal y a la presencia de lluvias constantes en el cantón, la alcaldesa declaró el Estado de Emergencia en Sesión de Cabildo a partir del viernes 01/04/2022.

- **El Oro/Pasaje /Uzhcurrumi/Varios Sectores (Jesús del Gran Poder, Tres de Mayo y Barrio Central - Calle Girón y Pasaje)**, el 13/03/2022, por lluvias, se registró un aluvión. La energía eléctrica fue restablecida el 14/03/2022. Un tramo de tubería de agua potable fue afectado, AGUASPAS realizó la reconstrucción de tuberías por lo que el servicio se encuentra habilitado

Informe de Situación No. 40 – Época lluviosa a nivel Nacional

Fecha y Hora de actualización: viernes, 08 de abril de 2022 - 19:13:11 / Página 10 de 14

- 25 viviendas afectadas por ingreso de agua y lodo (2 viviendas temporalmente no habitables).
- 23 familias afectadas (96 personas).
- 2 familias de 4 personas damnificadas en casa acogiente.
- 5 bienes públicos afectados por el arrastre de material, agua y lodo (Oficina CNEL, Seguro Campesino del IESS, Tramo de tubería de Agua Potable, Bodega de GAD Parroquial, 1 poste de energía eléctrica), GAD Cantonal realizó entrega de asistencia humanitaria

CB Pasaje realizó dotación de agua potable a habitantes, SNGRE realizó la entrega de asistencia humanitaria, CNEL realizó rehabilitación del servicio eléctrico.

- **El Oro/Chilla/Chilla, cabecera cantonal/Carabota, El Cruce, El Cucho, Pacayunga**, el 13/03/2022 Por lluvias se registró el **desbordamiento de una quebrada sin nombre**, el cual provocó un aluvión ocasionando el socavamiento y pérdida de mesa vial de la vía de tercer orden. Además, producto del evento, varias viviendas resultaron afectadas. Al momento, 9 familias, de 23 personas afectadas por el evento, recibieron asistencia humanitaria; adicional las familias que se encontraban en los diferentes alojamientos temporales retornaron a sus viviendas. El servicio energía eléctrica se encuentra restablecido en su totalidad y al momento la vía en el sector Carabota se encuentra parcialmente habilitada y los trabajos de limpieza continúan..

- 22 viviendas afectadas. (3 viviendas afectadas por ingreso de lodo ubicadas en zona de riesgo de deslizamiento, 1 vivienda con daños estructurales; la cual se encuentra inhabitable y 18 viviendas con daños estructurales leves que están habitables).
- 15 familias de 50 personas afectadas en sus domicilios.
- 7 familias de 24 personas damnificadas en diferentes alojamientos temporales (4 familias de 15 personas que pernoctaron en familias acogientes del sitio Carabota retornaron a sus viviendas, 2 familias de 7 personas alojadas en refugio temporal Casa Comunal del sitio Pacayunga, retornaron a sus viviendas, 1 familia de 2 personas alojadas en refugio temporal UPC de Pacayunga, retornaron a sus viviendas).
- 48 familias de 201 personas afectadas indirectamente por aislamiento, debido a daños en la vía.
- 100 metros de vía afectada.
- 50% del servicio de energía eléctrica (restablecido en su totalidad)
- 15 % servicio de agua Potable afectado (se realiza trabajos de remediación de tuberías)

COE Cantonal de Chilla se encuentra activo desde el 08/02/2022. SNGRE, en presencia de Jefe Político y UGR GAD, realizó entrega de asistencia humanitaria a familias afectadas por el evento.

Obras Públicas del GAD Chilla realiza trabajos de remediación de tuberías.

MTOP y GAD Cantonal de Chilla realizan limpieza de la vía.

ZONA 9

- **Pichincha /San Miguel de los Bancos / Mindo / Mindo, Planta de captación de agua**, el 02/04/2022 por lluvias y el incremento de nivel del río Mindo, se reportó la afectación a la planta de captación de agua y al sistema de distribución lo que dejó sin servicio de agua potable al centro parroquial. Se reporta 1 Bien público afectado (planta de captación, 400 metros de tubería), 600 familias afectadas indirectamente (sin servicio de agua potable). Cuerpo de Bomberos de San Miguel de los Bancos, realizó la distribución del agua en los 3 barrios afectados. UGR informa que se continúan con los trabajos de reparación de las tuberías afectadas, adicional el servicio de agua potable se encuentra restablecido mediante by pass.

Informe de Situación No. 40 – Época Lluviosa a nivel Nacional

Fecha y Hora de actualización: viernes, 08 de abril de 2022 - 19:13:11 / Página 11 de 14

5. Asistencia Humanitaria entregada por época lluviosa

Para la atención de eventos peligrosos por época lluviosa el Servicio Nacional de Gestión de Riesgos y Emergencias, desde octubre 2021 a la fecha, ha realizado la entrega de la siguiente asistencia humanitaria a las personas afectadas:

PROVINCIA	KIT COMPLEMENTARIO DE ALIMENTOS	KIT DE ASEO PERSONAL	TOALLAS DE BAÑO	CAMAS	COBIJAS/ FRAZADAS	COLCHONES	KIT DE DORMIR	KIT DE COCINA	KIT DE VAJILLA	MOSQUITERAS, REDES DE CAMA	KIT DE LIMPIEZA (ALBERGUE)	KIT MENAJE DE COCINA COMUNITARIO	MASCARILLAS	AGUA EN RECIPIENTES NO RETORNABLE (gal)	PASTILLAS POTABILIZADORAS	TANQUE DE 2500 l	BIDONES PARA AGUA	PURIFICADORES DE AGUA	SAGUILLOS CONTROL DE INUNDACIONES	OTROS
Azuay	0	0	0	0	14	14	0	0	1	0	0	0	0	0	0	0	0	0	0	214
Bolívar	0	0	0	0	5	5	0	0	2	5	2	0	0	0	0	0	0	0	0	5
Carchi	1	0	0	0	65	9	0	0	25	0	5	0	385	0	0	0	0	0	0	53
Chimborazo	0	0	0	18	152	61	148	1	57	0	0	0	0	0	0	0	0	0	0	600
Cotopaxi	0	0	0	110	117	130	283	5	229	0	0	3	0	0	0	0	0	4	0	925
El Oro	0	0	0	0	39	36	0	0	9	23	0	0	0	0	0	0	0	0	0	148
Esmeraldas	0	0	0	0	17	17	0	0	4	0	0	0	140	0	120	0	0	0	0	56
Guayas	73	140	0	94	0	0	217	4	82	57	3	4	0	0	30000	0	0	0	7000	27
Imbabura	1	0	0	0	37	30	2	0	2	0	16	0	75	0	6	0	20	0	0	107
Loja	0	0	0	0	47	47	0	0	29	0	0	1	0	0	0	0	0	0	0	115
Los Ríos	61	85	0	0	0	0	49	0	10	0	0	0	0	60	0	2	85	480	0	0
Manabí	0	0	0	161	179	169	0	0	18	63	43	0	380	0	0	0	39	0	0	689
Morona Santiago	0	0	0	0	0	0	14	0	3	10	0	0	0	0	0	0	0	0	0	9
Napo	0	0	0	0	0	0	3	0	2	0	2	0	0	0	0	0	0	0	0	0
Pastaza	0	0	4	0	0	0	54	0	24	0	0	0	0	0	0	0	0	0	0	126
Santo Domingo De Los Tsáchilas	0	1	0	25	22	18	18	0	16	15	3	0	150	0	4	0	0	0	0	177
Tungurahua	0	0	0	0	0	0	3	0	1	0	0	0	0	0	0	0	0	0	0	43
Zamora Chinchipe	0	0	0	0	23	23	0	0	13	0	0	0	0	0	0	0	0	0	0	6
Total	136	226	4	408	717	559	791	10	527	173	74	8	1130	60	30130	2	144	484	7000	3300

Fuente: Unidades de Monitoreo - SNGRE. 08/04/2022 14:30

Informe de Situación No. 40 – Época Lluviosa a nivel Nacional

Fecha y Hora de actualización: viernes, 08 de abril de 2022 - 19:13:11 / Página 12 de 14

De igual manera se cuenta con el registro de asistencia humanitaria a las personas afectadas realizadas por otras instituciones de apoyo a la población en desde octubre 2021 a la fecha:

PROVINCIA	KIT COMPLEMENTARIO DE ALIMENTOS	KIT DE PRIMERA RESPUESTA (KPRH)	RACIONES ALIMENTICIAS 24 HORAS	REFRIGERIO	KIT DE ASEO PERSONAL	KIT DE VESTIR	PAÑAL BEBÉ	CAMAS	COBIJAS/ FRAZADAS	COLCHONES	KIT DE DORMIR	KIT DE COCINA	KIT DE VAJILLA	MOSQUITERAS, REDES DE CAMA	KIT DE LIMPIEZA (ALBERGUE)	KIT MENAJE DE COCINA	MASCARILLAS	VACUNAS	AGUA EN RECIPIENTES NO RETORNABLE (gal)	AGUA DISTRIBUIDA EN TANQUEROS gal	PASTILLAS POTABILIZADORAS	BIDONES PARA AGUA	PURIFICADORES DE AGUA	SAQUILLOS CONTROL DE INUNDACIONES	LÁMINAS DE ZINC	DILUYENTE / TECHO FUERTE / CORREAS / CLAVOS Lb.	CLAVOS TECHO - UNIDADES	LONAS O PLÁSTICO DE TECHO	CEMENTO	BONO DE EMERGENCIA	KIT ESCOLAR	KIT DE UNIFORMES	KIT COLACIÓN ESCOLAR	Otros			
Azuay	0	2	0	0	0	0	0	0	0	0	3	0	0	0	0	0	0	0	0	82200	0	0	0	0	0	0	0	0	0	0	0	0	0	0	0	0	0
Bolívar	1	0	0	0	0	2	0	0	2	0	0	1	0	0	0	0	0	0	0	0	0	0	0	0	0	0	0	0	0	0	2	0	0	0	0	0	
Carchi	0	0	0	0	0	3	0	3	4	3	0	0	0	0	0	0	0	0	0	0	0	0	0	0	0	0	0	0	1	0	0	0	0	0	12		
Chimborazo	14	0	41	0	0	84	0	0	0	0	14	0	0	0	0	0	0	0	0	0	0	0	0	0	0	0	0	0	0	0	0	0	0	0	0	7	
Cotopaxi	1747	0	452	0	235	0	300	0	0	0	0	0	0	0	0	280	0	64	0	0	0	0	0	0	0	0	0	0	0	0	0	0	0	0	0	367	
El Oro	1	0	0	0	1	0	0	0	0	0	0	0	0	0	0	0	0	0	0	0	0	0	0	0	0	0	0	0	0	0	0	0	0	0	0	0	
Guayas	727	1710	315	100	315	126	0	0	1	6	4	0	270	24	2	57	72	146	0	0	0	0	10000	7	10	2	100	200	0	0	0	50	45	99			
Imbabura	1	0	0	0	1	0	0	2	0	0	0	0	0	0	0	0	0	0	0	0	0	0	0	0	0	0	0	0	0	0	0	0	0	0	0		
Los Ríos	1344	89	15	0	56	31	0	0	5	50	0	1	0	0	0	0	0	700	0	310	90	4050	0	0	0	0	0	0	0	0	0	0	0	0	0	5	
Morona Santiago	0	0	0	0	0	0	0	0	0	0	0	2	4	0	0	0	0	0	0	0	0	0	0	0	0	0	0	0	0	0	0	0	0	0	6		
Napo	0	0	0	0	0	0	0	0	0	0	0	0	0	0	0	0	0	7	0	0	0	0	0	0	0	0	0	0	0	0	0	0	0	0	0		
Pichincha	599	7302	9	9	3903	1925	0	13	38	27	34	0	0	0	1794	0	1	0	0	150000	0	800	0	0	0	0	0	0	200	0	1	0	0	0	109440		
Santo Domingo De Los Tsáchilas	18	0	0	0	19	8	0	8	31	0	0	0	2	18	0	0	0	0	0	0	0	0	0	0	0	0	0	0	0	0	0	0	0	0	14		
Sucumbios	0	0	0	0	0	0	0	0	0	0	0	0	0	0	0	0	0	0	0	0	0	0	0	0	0	0	0	0	0	0	0	0	0	0	0		
Total	4452	9103	832	109	4530	2179	300	18	52	67	107	5	3	276	1836	2	338	72	917	232200	310	890	4050	10000	7	10	2	100	200	201	2	1	50	45	109950		

Fuente: Unidades de Monitoreo - SNDGR. 08/04/2022 14:30

6. Alojamientos temporales

Provincia	Cantón	Parroquia	Alojamiento Activado	Personas	Familias
Azuay	Girón	Girón	Coliseo Estaban Lucero	12	3
			Cuenca	Sayausí	Escuela Fray Gaspar de Carbajal
Cotopaxi	La Maná	Pucayacu	Unidad Educativa Pucayacu	62	14
			Junta de Agua	26	9
	Pujilí	Angamaraca	Centro de Desarrollo Integral.	19	8
			Tingo	Casa comunal Chine	6
Imbabura	Pimapiro	Pimampiro	Casa de Acogida Municipal El Tejar	34	10
			Unidad Educativa Pimampiro	4	2

Informe de Situación No. 40 – Época Lluviosa a nivel Nacional

Fecha y Hora de actualización: viernes, 08 de abril de 2022 - 19:13:11 / Página 13 de 14

Provincia	Cantón	Parroquia	Alojamiento Activado	Personas	Familias
			Familias acogientes	78	26
Guayas	Santa Lucía	Santa Lucía	Alojamiento Temporal Santa Rosa	42	13
Loja	Espíndola	Bellavista	Iglesia de Bellavista	4	2
	Loja	El Valle	Campamento Multinacional	5	1
	Quilanga	Fundochamba	Casa Comunal de Palatine Alto	3	1
	Espíndola	Jimbura	Iglesia de Machay	2	1
	Espíndola	Jimbura	Unidad Eduactiva Machay	3	1
	Chaguarpamba	Chaguarpamba	Escuela México	4	1
	Pindal	Pindal	Casa del "Peregrino"	5	1
	Olmedo	Olmedo	Escuela Loma Redonda	3	2
El Oro	Chilla	Chilla	Casa Comunal del Pacayunga	7	2
	Chilla	Chilla	UPC de Pacayunga	2	1
	Pasaje	Uzhcurrumi	Escuela Antonio José de Sucre	6	1
	El Guabo	Barbones	Refugio Temporal Esc. Carlos Napoleón Mera	2	1
	Piñas	Piñas	Refugio San Vicente de Paul	6	1
	Portovelo	Portovelo	Refugio temporal "Hotel Valle de Oro"	7	1
Santa Elena	Santa Elena	Chanduy	Refugio temporal "Casa Comunal Sucre"	8	1
Santo Domingo de los Colorados	Santo Domingo	Santo Domingo de los Colorados	Casa comunal del Recinto Puerto Nuevo de Mulaute	7	1
Total				397	117

Fuente: Unidades de Monitoreo - SNDGR, 08/04/2022 14:30

Informe de Situación No. 40 – Época lluviosa a nivel Nacional

Fecha y Hora de actualización: viernes, 08 de abril de 2022 - 19:13:11 / Página 14 de 14

7. Mapa referencial de eventos peligrosos y detalle de eventos de mayor impacto

Personas Impactadas 3 16.229

LOS RÍOS

Los Ríos/Urdaneta/Ricaurte/ rcto. Roblecito, por lluvias que provocaron el rompimiento del muro y el desbordamiento del río Piñullo el 01/04/2022, se vieron afectadas varias viviendas; 32 casas afectadas, 32 familias afectadas, 102 personas afectadas.

-Quinsaloma/ Quinsaloma /rcto. Chipe Minuape – Rcto. San Gabriel. El 26/03/2022, a causa de lluvias, se reportó el desbordamiento del río Chipe: 16 viviendas afectadas, 16 familias afectadas, 64 personas afectadas, 70 metros lineales afectados.

-Quevedo/La Esperanza/rcto. La Italia – rcto. Las Malvinas – rcto. La Virginia – EL Bartolo el 26/03/2022 se reporta el desbordamiento del río Bartolo, 31 vivienda afectadas

31 familia afectadas, 124 personas afectadas.
-Babahoyo/Pimocha/ Rcto. La Carmela el 25/03/2022, se vieron afectadas varios techos por un vendaval, 11 viviendas afectadas, 11 familias afectadas, 44 personas afectadas.

- Urdaneta/Ricaurte/Rcto. Salamepe – Vía Barranco La Industria, debido al desbordamiento del río Guambaby el 26/03/22 se produjo una inundación. 55 viviendas afectadas 55 familias afectadas. 220 personas afectadas, 140 metros lineales de vía afectados.

- Baba/Guare/Guayabo - Cancagua - Riveras del Arenal, debido a las fuertes lluvias se generó el desbordamiento del río El Arenal el 26/03/22 y el río Matecito el 26/03/22, 20 viviendas afectadas, 20 familias afectadas), 80 personas afectadas.

GUAYAS

- Guayas / Santa Lucia / Santa Lucia / Varios Sectores, el 21/03/2022, se desbordó el río Pula, río Daule, estero Bucav, estero El Salto y estero Lagarto ocasionado anegación de varios sectores y afectación en 1.251 hectáreas de cultivos de arroz.

- Guayas/ Salitre/ Vernaza/ Recinto Hacienda Nueva Por lluvias el 27/03/2022, se produjo el socavamiento de 6 metros de un muro de contención de la ribera del río Mastrantal, el cual ha ocasionado inundación en el sector. Mediante EVIN informa que El socavamiento del muro, afectó a varios recintos aledaños, los Rctos. La Florida, Tintal de Adentro y fuera, Mastrantal. 45 viviendas afectadas, 45 familias, con aproximadamente 138 personas afectadas en sus viviendas

EL ORO

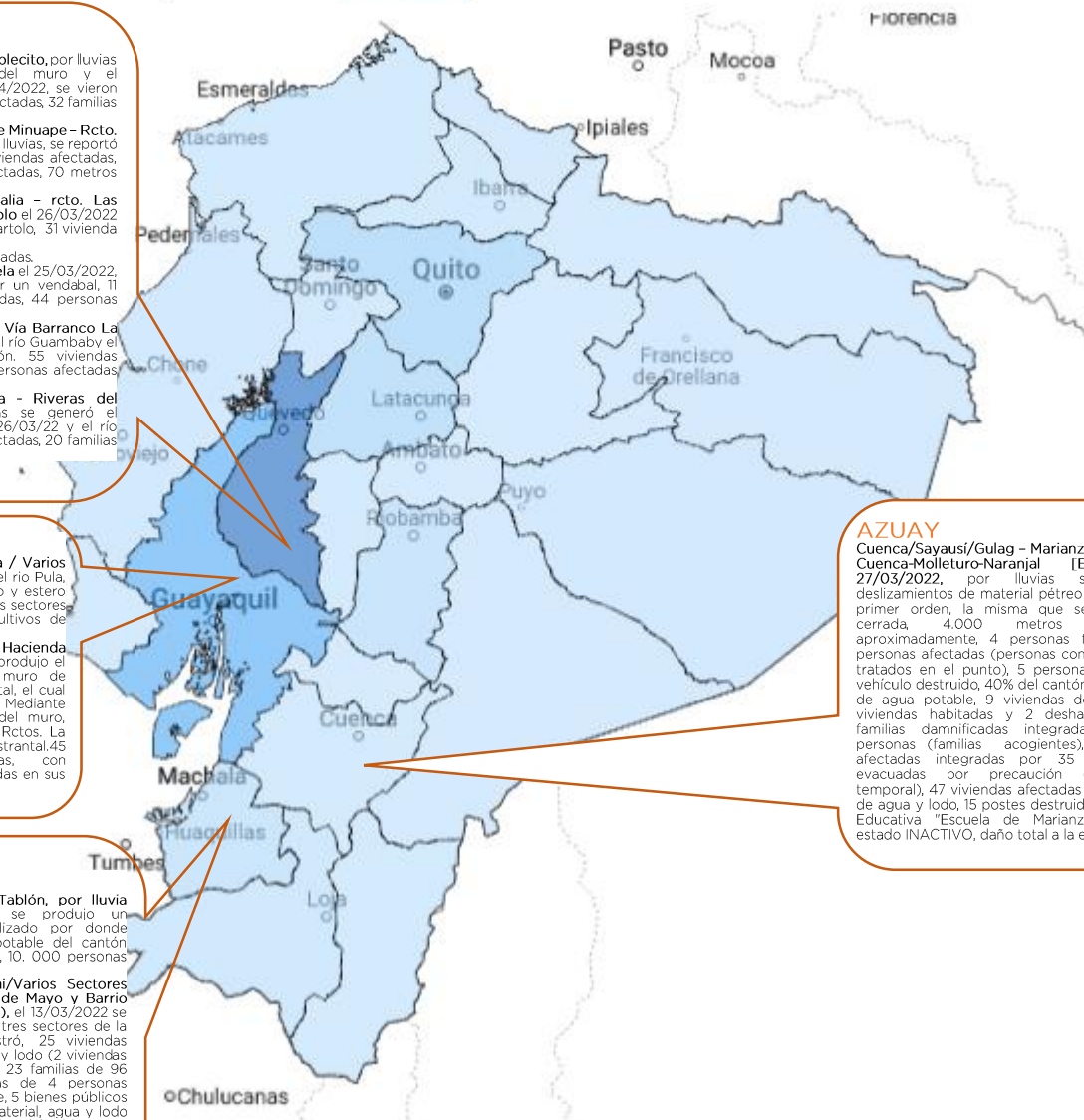
- Portovelo /Portovelo /El Tablón, por lluvia suscitadas el 02/04/2022 se produjo un deslizamiento de talud tunelizado por donde atraviesa el ducto de agua potable del cantón Portovelo, 25 m de afectación, 10. 000 personas afectadas indirectamente

- El Oro/Pasaie /Uzhcurrumi/Varios Sectores (Jesús del Gran Poder, Tres de Mayo y Barrio Central - Calle Girón y Pasaie), el 13/03/2022 se registró un aluvión que afectó tres sectores de la cabecera parroquial, se registró, 25 viviendas afectadas por ingreso de agua y lodo (2 viviendas temporalmente no habitables), 23 familias de 96 personas afectadas, 2 familias de 4 personas damnificadas en casa acogiente, 5 bienes públicos afectados por el arrastre de material, agua y lodo (Oficina CNEL, Seguro Campesino del IESS, Tramo de tubería de Agua Potable, Bodega de GAD Parroquial, 1 poste de energía eléctrica).

- Chilla/ Chilla/ Carabota, El Cruce, El Cucho, Pacavunga, el 13/03/2022, por lluvias, se registró el desbordamiento de una quebrada sin nombre, el cual provocó un aluvión ocasionando el socavamiento y pérdida de mesa vial de la vía de tercer orden, 22 viviendas afectadas, 15 familias (50 personas) permanecen en sus domicilios, 7 familias (24 personas) damnificadas en casa acogiente, 100 metros de vía afectada.

AZUAY

Cuenca/Sayausi/Gulag - Marianza, km 12 vía Cuenca-Molleturo-Naranjal [E-582] el 27/03/2022, por lluvias se suscitó deslizamientos de material pétreo en la vía de primer orden, la misma que se encuentra cerrada, 4.000 metros de vía aproximadamente, 4 personas fallecidas, 6 personas afectadas (personas con hipotermia, tratados en el punto), 5 personas heridas, 1 vehículo destruido, 40% del cantón sin servicio de agua potable, 9 viviendas destruidas (7 viviendas habitadas y 2 deshabitadas), 12 familias damnificadas integradas por 30 personas (familias acogientes), 11 familias afectadas integradas por 35 personas evacuadas por precaución (alojamiento temporal), 47 viviendas afectadas con ingreso de agua y lodo, 15 postes destruidos, 1 Unidad Educativa "Escuela de Marianza Laureles" estado INACTIVO, daño total a la edificación.



Elaborado por: Analista de Turno 24/7 - Sala de Situación y Monitoreo
Aprobado por: Director de Monitoreo de Eventos Adversos
Emitted por: Operador Nacional de Turno 24/7 - Sala de Situación y Monitoreo Samborondón