

Reporte de monitoreo de amenazas y eventos peligrosos - No. 0201

Fecha y Hora de actualización: Lunes, 11 de abril de 2022 - 09:13:21 / Página 1 de 19

Periodo de Monitoreo:

Desde: 21h00 10/04/2022








Hasta: 09h00 11/04/2022

1. Monitoreo de amenazas naturales y antrópicas

- Amenaza en desarrollo, posible desencadenamiento de eventos peligrosos.
- Amenaza en incremento y probable materialización inminente.
- Amenaza dentro de los parámetros normales.



PELIGRO VOLCÁNICO

Ubicación		Nivel de alerta declarada	Situación actual	Valoración actual
	Volcán Reventador, Napo	NARANJA	07:52 IGEPN informó la observación de una nube de ceniza volcánica, con altura igual a los 700 msnm, en dirección Oeste. El sector permanece parcialmente nublado.	●
	Volcán Chiles-Cerro Negro, Carchi	AMARILLA	06h00 Mediante cámaras ECU 911 se visualiza el sector del volcán nublado.	●
	Volcán Cotopaxi	SIN ALERTA	06:30 según reporte de los vigías en los sectores aledaños al volcán Cotopaxi, el volcán se encuentra nublado.	●
	Volcán Tungurahua	SIN ALERTA	06:01 Mediante cámaras ECU 911 se visualiza el sector del volcán nublado sin reporte de actividad superficial.	●
	Volcán Sierra Negra, Galápagos	AMARILLA	06h00 Se visualiza el sector del volcán nublado.	●
	Volcán Sangay, Morona Santiago	AMARILLA	06:01 Mediante cámaras ECU 911 se visualiza el sector del volcán nublado, sin novedad.	●
	Volcán Wolf, Galápagos	SIN ALERTA	09:00 El sector se visualiza despejado.	●



PELIGRO POR INCREMENTO DE CAUDALES DE RÍOS

02 ríos desbordados				
Provincia	Cantón	Parroquia	Sector	Nombre del río
Esmeraldas	Quinindé	La Unión	San Ramón	Cocola
Guayas	Alfredo Baquerizo Moreno (Juján)	Alfredo Baquerizo Moreno (Juján), Cabecera Cantonal	La Providencia - LA Moraima	Chilintomo
03 ríos con tendencia a aumentar de nivel				
Provincia	Cantón	Parroquia	Sector	Nombre del río
Esmeraldas	Quinindé	Chura (Chancama) (Cab. En El Yerbero)	Salinas	Esmeraldas
Los Ríos	Ventanas	Zapotal	Zapotal	El Lechugal
Los Ríos	Urdaneta	Catarama, Cabecera Cantonal	Catarama	Catarama
00 incendios activos				
Provincia	Cantón	Parroquia	Sector	Afectación (Ha)
--	--	--	--	--
00 incendios controlados				
Provincia	Cantón	Parroquia	Sector	Afectación (Ha)
--	--	--	--	--

Reporte de monitoreo de amenazas y eventos peligrosos - No. 0201

Fecha y Hora de actualización: Lunes, 11 de abril de 2022 - 09:13:21 / Página 2 de 19

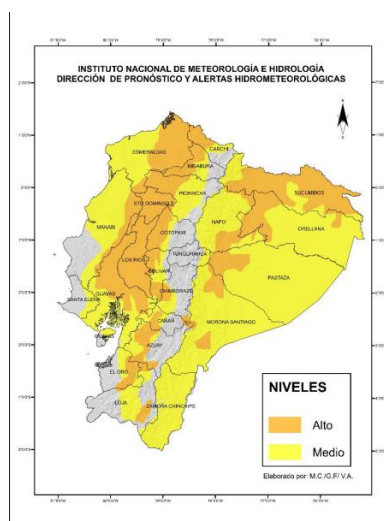


PELIGRO POR APERTURA Y/O COLAPSO DE PRESAS Y REPRESAS

Recurso	Cota mínima	Cota Actual	Cota máxima	Hora de corte	Valoración
Molino, Azuay	1970.00	---	1990.50	---	--
Mazar, Azuay	2138.05	---	2153.45	---	---
Daule Peripa, Guayas	70.00	83.07	85.00	02:13	●
Central Baba, Los Rios	114.00	116.33	117.00	01:09	●
La Esperanza, Manabí	53.40	--	66.00	--	--
Poza Honda, Manabí	91.50	---	106.50	--	---
Multipropósito Chone, Manabí	48.00	--	68.50	--	--
Agoyán, Tungurahua	1645.00	--	1651.00	---	---
Pucará-Pisayambo, Tungurahua	3541.00	--	3565.00	---	---



SITUACIÓN HIDROMETEOROLÓGICA



ADVERTENCIA No. 13

AMENAZA: Lluvias y Tormentas Eléctricas

Vigencia: desde 15H00 del 07 de Abril hasta 22H00 del 11 de abril 2022.

SITUACIÓN: A partir de la tarde del 07/04/2022, se presentarán precipitaciones de intensidad variable en distintos sectores del territorio nacional. Es posible que los episodios más relevantes se presenten en la zona interior del Litoral, zona occidental del callejón Interandino y norte - sur de la región Amazónica.

ZONAS AFECTADAS:

- **Litoral:** Las precipitaciones se enfocarán en la zona norte e interior, donde se podrán presentar tormentas eléctricas.
- **Callejón Interandino:** precipitaciones de intensidad variable, mayor intensidad en localidades próximas a estribaciones de la cordillera occidental.
- **Amazonia:** las precipitaciones serán dispersas y se presentarán de ligera a moderada intensidad con algunas descargas eléctricas.

Fuente: INAMHI



PELIGRO SÍSMICO

Hora Local	Magnitud	Profundidad	Cercano a	Sentido por la población
--	--	--	--	--

2. Monitoreo de eventos peligrosos (emergencias y desastres)

ZONA 1



Sismo

Localización:	Esmeraldas
Antecedentes:	El 26/03/2022, a las 23:28 se registró un sismo de magnitud de 6,2 a 11,79 km de la ciudad de Esmeraldas Luego del evento que causó afectaciones considerables a viviendas y edificios, durante la fase de respuesta, continúan los operativos conjuntos de identificación de necesidades humanitarias, entrega de asistencia humanitaria y evaluación de viviendas, en los distintos barrios afectados. El COE Provincial sesionó el 08 de abril, efectuando seguimiento a las actividades que ejecutan las instituciones.
Situación actual:	Con fecha 09/04/2022 a las 20:53:41 se presentó un sismo de 2.9 con una profundidad de 18.0 km, no se recibió reportes de haber sido sentido.
Afectaciones:	- 645 viviendas con daños severos

Reporte de monitoreo de amenazas y eventos peligrosos - No. 0201

Fecha y Hora de actualización: Lunes, 11 de abril de 2022 - 09:13:21 / Página 3 de 19

	<ul style="list-style-type: none"> - 1242 familias damnificadas - 4735 personas damnificadas - 5141 viviendas con afectación leve - 1961 viviendas con afectación parcial - 1420 familias afectadas - 5639 personas afectadas - 16 unidades Educativas afectadas - 15 centros de salud afectados - 12 bienes públicos afectados - 6 bienes privados afectados - 1 puente afectado
Acciones de respuesta:	<p>SNGRE conjuntamente con otras instituciones continúan con el levantamiento de información.</p> <p>Se mantiene activo el COE Provincial. El PMU y el COE Cantonal de Esmeraldas.</p> <p>Se mantiene activo el Puesto de Comando en el Batallón de infantería Motorizados (BIMOT) de las Fuerzas Armadas, liderado por la Sra. Gobernadora.</p> <p>Mediante la coordinación de la mesa MTT 4, se entregó asistencia humanitaria por medio de ACNUR.</p>
Fuentes de información:	<p>SNGRE CZ1 Unidad de Monitoreo Esmeraldas/GAD Cantonal Esmeraldas/Cruz Roja/MSP/MINEDUC/UGR Esmeraldas/Cuerpo de Bomberos Quito/MIDUVI/ACNUR/MINTUR</p>



Deslizamiento

Localización:	Imbabura/Pimampiro/Pimampiro/San José de Aloburo.
Antecedentes:	<p>De acuerdo al informe del SNGRE del 26/11/2021, indica que el evento se suscitó en la vertiente heterogénea, se presume que el factor desencadenante de los movimientos en masa es el agua, además, de la presencia de fuertes lluvias.</p> <p>Mediante RESOLUCIÓN ADMINISTRATIVA No. GADMSP-A-2021-077-R, el Sr. Alcalde resuelve declarar la situación de emergencia en el Cantón Pimampiro, en virtud de la resolución y recomendaciones emitidos por el Comité de Operaciones de Emergencia del cantón.</p>
Situación actual:	Las familias afectadas continúan en los alojamientos temporales y en familias acogientes.
Afectaciones:	<ul style="list-style-type: none"> - 41 familias afectadas (113 personas) - 12 familias damnificadas (35 personas) - 38 familias evacuadas (116 personas evacuadas: 10 en la escuela del Tejar, 2 en la Unidad Educativa Pimampiro y 26 familias en familias acogientes) - 12 viviendas destruidas - 6 viviendas afectadas - 6 invernaderos destruidos de tomate riñón y pepinillo; - 5 Reservorios colapsados - 50 hectáreas de cultivos de ciclo corto, de aguacates, mandarinas, duraznos y pastizales; (12,43 ha de cultivos destruidos y 37,57 ha de pastos afectadas); - 530 metros de los canales de riego secundarios están colapsados - 800 metros del tendido de la red eléctrica, 3 postes colapsados y 1 transformador colapsado - 150 metros destruidos de la red de distribución de agua de consumo humano - 150 metros de la red de alcantarillado destruidos - 150 metros de la red de telecomunicaciones colapsado.
Acciones de respuesta:	<p>El COE Cantonal se mantiene activo desde el 24/11/2021.</p> <p>GAD Cantonal de Pimampiro, en apoyo del GAD Imbabura, trabajan en la construcción de una vía que servirá como variante para brindar acceso a la población de la comunidad. La nueva vía tendrá la conexión directa de las comunidades de Aloburo, San Juan, entre otras comunidades, con su cabecera cantonal.</p>
Fuentes de información:	<p>SNGRE CZ1 Unidad de Monitoreo Imbabura - Carchi/Yachay/MAG/MIDUVI/GAD Provincial /GAD Cantonal /UGR/ SNGRE - UPREA -UAR</p>

Reporte de monitoreo de amenazas y eventos peligrosos - No. 0201

Fecha y Hora de actualización: lunes, 11 de abril de 2022 - 09:13:21 / Página 4 de 19

ZONA 2



Contaminación

Localización:	Orellana/Francisco de Orellana/El Coca/Barrio Alma Lojana.
Antecedentes:	Por causas al momento no conocidas, durante la mañana del 10/04/2022, se observó restos de combustible sobre el río Coca en el Barrio Alma Lojana.
Situación actual:	El evento se encuentra bajo evaluación
Afectaciones:	--
Acciones de respuesta:	MAATE en coordinación con Petroecuador y Arcoíris, realiza labores de contención donde se está descargando el hidrocarburo al río Coca. GAD Municipal de Francisco realizó recorrido para identificar donde se está dando la contaminación.
Fuentes de información:	GAD Municipal Francisco de Orellana/MAATE/SNGRE Umeva Napo-Orellana



Socavamiento

Localización:	Napo/ El Chaco/ Gonzalo Díaz De Pineda (El Bombón)/ San Rafael, Piedra Fina 2, San Luis, San Carlos, vía Y de Baeza-Lago Agrio [E45]
Antecedentes:	Debido al proceso erosivo desarrollado desde febrero del 2020, el río Quijos (Alto Coca) mantiene en riesgo a varias viviendas y sectores estratégicos, tales como: la Red Estatal Vial E45, Hidroeléctrica Coca Codo Sinclair, tuberías de SOTE, Poliducto Shushufindi - Quito y OCP. El frente de erosión se mantiene en la abscisa 7+900(puente de San Carlos). Se mantiene la declaratoria emitida mediante resolución SNGRE-058-2021 de CAMBIAR el NIVEL DE ALERTA NARANJA A ROJA
Situación actual:	El Presidente de la Republica, Guillermo Lasso, visitó la provincia de Napo, MTOP junto a Petroecuador firmaron el convenio para la apertura de una variante en el eje vial E-45, zona de la erosión regresiva del río Coca. San Rafael continúa sin servicio eléctrico debido a la pérdida de la vía en Piedra Fina, que imposibilita colocar los postes para la distribución del servicio. El paso vehicular por la vía Baeza Lago Agrio está cerrada, la ruta alterna Y de Baeza-Y de Narupa-Loreto-El Coca-Lago Agrio está habilitada.
Afectaciones:	<ul style="list-style-type: none"> - 05/03/2022, 1 familia evacuada - 04/03/2022, 2 familias evacuadas. - 19/01/2022, 1 familia evacuada (1 persona). - 05/01/2022, evacuación de enseres de 3 familias (ya se encontraban 2 familias evacuadas días anteriores y la tercera familia continúa en su vivienda). - 20/12/2021, 1 familia (10 personas) evacuadas. - 13/12/2021, rotura de la tubería de poliducto. - 10/12/2021, población de San Rafael sin energía eléctrica. - 03/12/2021, puente sobre el río Piedra Fina 2 en riesgo. - 21/11/2021, 1 tubería de agua afectada. - 19/05/2021, 1 puente destruido (puente denominado Ventana 2). - 18/05/2021, 2 viviendas destruidas (las familias fueron evacuadas en febrero del 2021). - 10/03/2021, 1 bien afectado (tanque de agua). - 27/02/2021, 2 familias damnificadas y evacuadas a alojamiento temporal (al momento están en arriendo por sus propios medios); 2 viviendas presentaron fisuras. - 22/10/2020, 1 puente destruido (puente sobre el río Montana). - 06/05/2020, 2 familias afectadas, 2 viviendas afectadas. - 07/04/2020, 3 bienes afectados (tuberías del SOTE, Poliducto Shushufindi- Quito y la OCP). - Afectación vial: las pérdidas y afectaciones relevantes en vías ocurrieron en un total de 875 metros de la vía E45. <p>Afectación agropecuaria: durante estos meses se ha identificado la pérdida de 100 ha de superficie agrícola, 63 porcinos y 3000 tilapias, además de la afectación a 385 bovinos.</p>
Acciones de respuesta:	SNGRE CZ2 da seguimiento al evento. CELEC EP y Petroecuador realizan el monitoreo de la erosión.
Fuentes de información:	SNGRE CZ2 Unidad de Monitoreo Napo-Orellana/MSP/OCP Ecuador.

Reporte de monitoreo de amenazas y eventos peligrosos - No. 0201

Fecha y Hora de actualización: Lunes, 11 de abril de 2022 - 09:13:21 / Página 5 de 19

ZONA 5



Contaminación

Localización:	Guayas / Salitre /Urbina Jado /Varios Sectores
Antecedentes:	Debido a las descargas de químicos ocurridas el 10/04/2022, se ha producido contaminación en los ríos Mastrantal y Vinces, observándose peces muertos en las orillas.
Situación actual:	El evento se encuentra en evaluación.
Afectaciones:	---
Acciones de respuesta:	CB Salitre realiza recorriendo fluvial por el sector. GAD Cantonal realiza el levantamiento de información y ha confirmado la contaminación.
Fuentes de información:	ECU 911 / GAD Cantonal /SNGRE Unidad de Monitoreo Guayas



Inundación

Localización:	Guayas/Santa Lucia/Santa Lucia, cabecera cantonal/varios sectores
Antecedentes:	Por lluvias registradas el día 21/03/2022. UGR informa el desbordamiento del Río Pula, Río Daule, Estero Bufay, Estero El Salto y Estero Lagarto ocasionado inundación en varios sectores.
Situación actual:	Se realizó entrega de asistencia humanitaria en los recintos: La Concahuita y Las Campanas, la cual ha sido donada por el Plan Internacional Ecuador y Gobernación del Guayas. UGR Cantonal indica que los ríos y esteros al momento se encuentran en tendencia a disminuir su caudal
Afectaciones:	-108 viviendas afectadas(ingreso de aguas a sus inmuebles) -115 familias, 479 personas afectadas (13 familias, 42 personas se encuentran en el alojamiento temporal Santa Rosa) -1251 hectáreas afectadas de cultivos de arroz
Acciones de respuesta:	SNGRE realizó entrega de asistencia humanitaria donada por Gobernación del Guayas para el recinto Las Campanas GAD Cantonal realizó acompañamiento en la entrega de asistencia humanitaria Voluntario de Protección Civil realizó acompañamiento en la entrega de asistencia humanitaria
Fuentes de información:	SNGRE CZ5 Unidad de Monitoreo Guayas/GAD Cantonal Santa Lucia



Inundación

Localización:	Los Ríos/Babahoyo/El Salto/La Chorrera - cancha La Pava - Coop. Rosa de Agosto - Justino Cornejo - río Catarama
Antecedentes:	El 11/03/2022, por causa de las lluvias se produjo el desbordamiento del caudal del río Catarama de Urdaneta y Sabana, que afectaron varias viviendas de la zona baja en el cantón Babahoyo.
Situación actual:	El río Catarama se encuentra con tendencia a disminuir de nivel; las familias afectadas permanecen en sus viviendas y 1 familia continúa en casa acogiente.
Afectaciones:	- 78 viviendas afectadas. - 78 familia afectadas (1 familia de 7 personas en casa acogiente). - 312 personas afectadas.
Acciones de respuesta:	El 22/03/2022, FFAA, SNGRE y MAG realizaron inspección en las zonas afectadas Cuerpo de Bomberos de Babahoyo asistió al sitio para inspección
Fuentes de información:	SNGRE CZ5 Unidad de Monitoreo Los Ríos/FFAA/MAG/Cuerpo de Bomberos Babahoyo/Ministerio de Gobierno/SNGRE UPREA



Inundación

Localización:	Los Ríos/Babahoyo/Clemente Baquerizo/Universidad Agraria, vía Montalvo - Los Laureles, atrás de la Unidad Educativa Réplica Eugenio Espejo - 1ro de Mayo - La Ventura - Justino Cornejo - Mujeres Solas - Paraíso Norte.
Antecedentes:	El 11/03/2022, debido a lluvias, se reportó acumulación de aguas lluvias con los consecuentes desbordamientos del río San Pablo y del estero Sabana que afectó el tránsito normal de vehículos en la vía.
Situación actual:	La vía se encuentra habilitada sin presencia de agua y el tránsito circula con normalidad, el río San Pablo se encuentra con tendencia disminuir de nivel y

Reporte de monitoreo de amenazas y eventos peligrosos - No. 0201

Fecha y Hora de actualización: Lunes, 11 de abril de 2022 - 09:13:21 / Página 6 de 19

Afectaciones:	<p>el estero Sabana desbordado, adicional a ello las familias afectadas se mantienen en sus viviendas.</p> <ul style="list-style-type: none"> - 519 viviendas afectadas. - 519 familias afectadas. - 1876 personas afectadas. - 1000 metros lineales afectados.
Acciones de respuesta:	CTE realizó verificación de novedades en la vía. UGR Babahoyo realizará levantamiento de información en el sitio.
Fuentes de información:	SNGRE CZ5 Unidad de Monitoreo Los Ríos/CTE

Hundimiento



Localización:	Bolívar/Chimbo/Cabecera Cantonal/barrio Tamban
Antecedentes:	<p>El 18/03/2020, se presentaron una serie de grietas y fallas en el pavimento de la cancha de uso múltiple a la iglesia, además mantienen una concordancia longitudinal con otras grietas observadas en la vía Chimbo - El Cristal.</p> <p>La noche del 21/12/2021 debido al proceso activo del hundimiento y de la infiltración del agua de escorrentía superficial por las grietas principalmente en la vía adoquinada, se produjo el colapso del muro que se encontraba en la parte superior de la calle adoquinada, causando la pérdida total de la plataforma de la vía de primer orden Chimbo - El Cristal.</p>
Situación actual:	<p>La familia salió del albergue temporal U.E. La Asunción el 03/04/2022 a arrendar una vivienda con apoyo de la Empresa Privada (Cooperativa San José Ltda), al momento ya no existen familias en albergues temporales.</p> <p>Se continúa con los trabajos de remoción y limpieza del material en la zona afectada, además menciona que se entregaron los Términos de Referencia al GAD Cantonal.</p>
Afectaciones:	<ul style="list-style-type: none"> - 2 viviendas destruidas (2 familias damnificadas 7 personas que se encuentran arrendando). - 3 viviendas afectadas (3 familias afectadas 16 personas; de las cuales 1 familia 10 personas se encuentran en el - alojamiento temporal de la U.E La Asunción, 2 familias 6 personas se encuentran arrendando). - 1 bien privado destruido (iglesia) - 8 bienes públicos destruidos (1 concha acústica - salón de reuniones, 1 cancha deportiva, 4 postes, tubería de agua que abastece a las comunidades de Panchigua, Tingo y Miraflores, alcantarillado de la zona cero) - 150 metros de vía de primer orden Chimbo-El Cristal destruida. - 60 metros de la calle S/N adoquinada destruida.
Acciones de respuesta:	Maquinaria del MTOP Bolívar y GAD Cantonal Chimbo, continúan realizando trabajos de remoción y limpieza del material en la zona afectada.
Fuentes de información:	SNGRE CZ5 Unidad de Monitoreo Bolívar/MTOP-B

ZONA 6

Colapso estructural



Localización:	Azuay/Santa Isabel/Chaguarurco/Minas de Shurupe
Antecedentes:	<p>El 30/03/2022, por causa de las lluvias suscitadas se produjo el incremento del caudal del río Minas y el colapso del puente que conduce a Minas de Shurupe.</p> <p>01/04/2022 se declara en estado de emergencia, El Sector Mina de Shurupe, de la parroquia Santa Isabel(Chaguarurco) para restablecer la conexión vial de las comunidades Chamana, Tablón, San Pedro Bajo, Chalcalo con el centro cantonal de Santa Isabel, a causa de las fuertes precipitaciones en dichas zonas.</p>
Situación actual:	Las comunidades tienen como vía alterna la antigua vía Girón-Pasaje; el caudal del río Minas se encuentra normal y no se reportan lluvia en el sector.
Afectaciones:	- 1 Puente destruido
Acciones de respuesta:	GAD Cantonal realiza trabajos para habilitar una variante
Fuentes de información:	SNGRE CZ6 Unidad de Monitoreo Azuay-Cañar/UGR Santa Isabel

Reporte de monitoreo de amenazas y eventos peligrosos - No. 0201

Fecha y Hora de actualización: Lunes, 11 de abril de 2022 - 09:13:21 / Página 7 de 19



Deslizamiento

Localización:	Azuay/Cuenca/Sayausí/Gulag - Marianza, Km 12 vía Cuenca-Molleturo-Naranjal [E-582]
Antecedentes:	El 27/03/2021, a causa de las lluvias se suscitó deslizamientos de material pétreo en la vía de primer orden, la misma que se encuentra cerrada. El 28/03/2022, COE Cantonal sugiere declarar en emergencia la parroquia Sayausí sector Gulag-Marianza, Km 12 vía Cuenca-Molleturo. En horas de la noche del 31/03/2022 por las lluvias se suscitó un nuevo deslizamiento de material lodoso en la zona del evento, adicional.
Situación actual:	Con fecha 10/04/2022 a orillas del río Tomebamba encuentran a la persona reportada como desaparecida sin signos vitales; que se encontraba dentro del vehículo que fue arrastrado por el material el día del evento. Desde el km-10 al km-13 de la Cuenca-Molleturo-Naranjal se encuentra habilitada, el servicio de agua se encuentra reestablecido.
Afectaciones:	<ul style="list-style-type: none"> - 15 postes destruidos - 4000 metros de vía aproximadamente - 5 personas fallecidas - 6 personas afectadas (personas con hipotermia, tratados en el punto) - 5 personas heridas - 1 Vehículo destruido - 40% del cantón sin servicio de agua potable - 9 Viviendas destruidas (7 viviendas habitadas y 2 deshabitadas) - 12 Familias damnificadas integradas por 30 personas (familias acogientes) - 5 Familias afectadas integradas por 14 personas evacuadas por precaución (alojamiento temporal) - 1 Familia afectada integrada por 9 personas evacuadas por precaución (familia acogiente) - 47 Viviendas afectadas con ingreso de agua y lodo - 1 Unidad Educativa "Escuela de Marianza Laureles" estado INACTIVO, daño total a la edificación.
Acciones de respuesta:	Cuerpo Bomberos Cuenca realizan tareas de rescate de la persona. Maquinaria del GAD Provincial, GAD Cantonal, MTOP continúan con labores de limpieza en el lugar del evento, DGR Cuenca realizó levantamiento de información.
Fuentes de información:	SNGRE CZ6 Unidad de Monitoreo Azuay-Cañar/GAD Provincial/Cruz Roja/MTOP/CTE



Deslizamiento

Localización:	Azuay/Nabón/Nabón/barrios Rosas, Bellavista, Tamboloma, Chunazana, Rosario.
Antecedentes:	El 14/03/2021, se reportó un movimiento de masa provocado por la filtración de agua de riego y la temporada lluviosa. El 23/11/2021, el Servicio Nacional de Gestión de Riesgos y Emergencias declaró la Alerta Naranja por movimientos en masa en un área de 130,94 hectáreas que comprende los barrios Rosas, Bellavista, Tamboloma, Chunazana y Rosario.
Situación actual:	Prefectura realiza trabajos de limpieza en la vía Nabón-El Progreso, la misma se mantiene cerrada.
Afectaciones:	<ul style="list-style-type: none"> - 44 familias integradas por 130 personas afectadas aproximadamente. - 44 viviendas afectadas (las familias evacuadas se alojan en diferentes alojamientos temporales como arriendos o familias de acogida) - 40 metros de vía afectados (vía parcialmente habilitada, sector Trancapata) - 60 metros de vía afectados (vía parcialmente habilitada, sector por la quebrada del Canal) - 1 casa comunal afectada con cuarteaduras. - Terminal terrestre con grietas en oficinas, gradas (cierre de operaciones). - Iglesia demolida por los daños estructurales presentados. - Centro de salud con fisuras, en evaluación permanente por parte del MSP.
Acciones de respuesta:	UGR Nabón se mantiene en continuo monitoreo de la zona afectada, maquinaria de la Prefectura realiza trabajos en la vía
Fuentes de información:	SNGRE CZ6 Unidad de Monitoreo Azuay-Cañar / UGR Nabón.

Reporte de monitoreo de amenazas y eventos peligrosos - No. 0201

Fecha y Hora de actualización: Lunes, 11 de abril de 2022 - 09:13:21 / Página 8 de 19

ZONA 7



Deslizamiento

Localización:	El Oro/Portovelo /Portovelo /El Tablón
Antecedentes:	El 02/04/2022, por lluvias suscitadas se produjo un deslizamiento de talud tunelizado por donde atraviesa el ducto de agua potable del cantón Portovelo, provocando el colapso de un tramo del mismo, además el hundimiento en otro tramo de canal. Alcaldesa de Portovelo declaró en situación de emergencia el 04/04/2022 debido a la época lluviosa que ha afectado al casco urbano y parroquias hasta el 15/05/2022.
Situación actual:	Continúan los trabajos de remediación del canal, al momento con un avance del 80%
Afectaciones:	- 25 metros lineales de vías afectadas - 10.000 personas afectadas indirectamente
Acciones de respuesta:	En cumplimiento a los compromisos adquiridos en reunión de COE Cantonal se realizan las siguientes actividades: - Cuerpo de Bomberos de Portovelo, Piñas, Zaruma, Santa Rosa, FFAA, OOPP del GAD Provincial y Empresa privada abastecen de líquido vital al cantón. - OOPP del GAD Cantonal, y Empresa privada realizan la remediación del canal de agua potable.
Fuentes de información:	SNGRE CZ7 Unidad de Monitoreo de El Oro/UGR GAD Portovelo



Deslizamiento

Localización:	El Oro/Zaruma/Malvas/Malvas, barrio La Colorada
Antecedentes:	El 02/04/2022, por lluvias se registró un deslizamiento que pone en riesgo a varias viviendas del sector. Debido a las emergencias presentadas en fechas pasadas en el cantón de Zaruma, la plenaria del COE Cantonal se reunió el 28/03/2022, donde analizaron los distintos eventos peligrosos registrados en las parroquias y en la cabecera cantonal. Alcalde de Zaruma resolvió declarar en situación de emergencia, por el plazo de 60 días, bajo los términos de los informes de la MTT3 y MTT2.
Situación actual:	1 familia 2 personas que se mantiene en su vivienda, recibió ayuda humanitaria.
Afectaciones:	- 2 viviendas afectadas - 2 familia 5 personas afectadas:(1 familia 2 personas se mantiene en su vivienda y 1 familia 3 personas fue evacuada a casa de familia acogiente.) - 5 viviendas en riesgo - 6 familias 18 personas, evacuadas por precaución a casa de familia acogiente.
Acciones de respuesta:	PPNN brindó seguridad en el sitio. SNGRE en conjunto con GAD Cantonal de Zaruma realizó la entrega de asistencia humanitaria.
Fuentes de información:	SNGRE CZ7 Unidad de Monitoreo El Oro/UPREA El Oro



Hundimiento

Localización:	El Oro/Zaruma/Zaruma, cabecera cantonal/calles Colón y 10 de Agosto
Antecedentes:	La noche del 15 de diciembre del 2021, se produjo un hundimiento en las calles Colón y Ernesto Castro, cuya zona es categorizada como Riesgo Muy Alto, según el Mapa de riesgos por desplazamiento del terreno en la ciudad de Zaruma, elaborado por el SNGRE en marzo del 2020.
Situación actual:	Luego de evaluación de informes técnicos presentados por instituciones atienden el evento peligroso, se aprobó el retorno a sus viviendas, de las familias que fueron evacuadas en la calle 9 Octubre.
Afectaciones:	- 3 viviendas afectadas en sus estructuras. - 4 viviendas destruidas (3 de patrimonios culturales). - 157 viviendas en riesgo. - 62 familias de 154 personas afectadas que habitaban en la zona de riesgos y actualmente se encuentran en familias escogientes.

Reporte de monitoreo de amenazas y eventos peligrosos - No. 0201

Fecha y Hora de actualización: Lunes, 11 de abril de 2022 - 09:13:21 / Página 9 de 19

	<ul style="list-style-type: none"> - 77 familias de 202 personas damnificadas (evacuadas y se encuentran en casas de familias escogiente). - 3 calles afectadas. (calle Colón por hundimiento y las calles 29 de noviembre y Ernesto Castro por agrietamientos). - 25% del servicio de energía eléctrica fue afectado. - 1% del sistema de telecomunicaciones fue afectado. - 2% del servicio de agua potable fue afectado. - Centro anidado de MSP evacuaron por precaución y se encuentran atendiendo en el Hospital Humberto Molina. - Los servicios públicos que se brindaban en el edificio del municipio, fueron trasladados al edificio del Ex Lea. - 2 bienes privados afectados (1 vehículo que se encontraba estacionado se precipitó al foramen y club colón por fisuras). - 2 bienes públicos afectados: parque con fisuras y poste de alumbrado.
Acciones de respuesta:	COE C, COE P, COE Nacional se mantienen activos en atención al evento. Cuerpo de Ingenieros del Ejército, Empresa Privada TERRATEST, Santa Bárbara EP continúan con remediación del hundimiento con un avance del 95 % en los trabajos de la primera etapa. El 07/04/2022 se reunió COE Cantonal donde socializó hoja de ruta para el retorno de familias de la calle 9 de Octubre.
Fuentes de información:	SNGRE Unidad de Monitoreo El Oro / Cuerpo de Ingenieros del Ejército

ZONA 9



Deslizamiento

Localización:	Pichincha / Quito / Puengasí / Alma Lojana, calle B, Lote 40, Barrio María Guadalupe
Antecedentes:	El 10/04/2022, por lluvias se produjo un deslizamiento de un talud, de tierra y vegetación, que ocasionó el ingreso de lodo en una vivienda donde habitan 4 personas.
Situación actual:	La familia continúa en su vivienda.
Afectaciones:	1 vivienda afectada 4 personas afectadas
Acciones de respuesta:	Cuerpo de Bomberos DMQ apoyó con la limpieza de la vivienda y GAD Cantonal realizó inspección y programó una nueva evaluación de afectaciones en la mañana de hoy.
Fuentes de información:	GAD Cantonal COEM/ SNGRE Unidad de Monitoreo Pichincha



Colapso estructural

Localización:	Pichincha/San Miguel de los Bancos/Mindo/Mindo, Planta de captación de agua.
Antecedentes:	El 02/04/2022, por lluvias y el incremento de nivel del río Mindo, se reportó la afectación a la planta de captación de agua y al sistema de distribución lo que dejó sin servicio de agua potable al centro parroquial.
Situación actual:	Mediante la instalación provisional de un by pass a una anterior tubería se devolvió el servicio de agua potable a los sectores afectados. El 05/04/2022 fue declarado en emergencia el sistema de captación y distribución de agua potable con el fin de dar pronta solución a las tuberías y captación de agua, se coordina equipos de trabajo para elaboración de informes técnicos e iniciar adquisiciones para la reparación de la estructura afectada.
Afectaciones:	- 1 bien público afectado (planta de captación) - 600 familias afectadas indirectamente (sin servicio de agua potable)
Acciones de respuesta:	GAD Cantonal declaró en emergencia el sistema de captación y distribución de agua, programaron el 11/04/2022 y dar inicio con inspecciones técnicas.
Fuentes de información:	SNGRE CZ9 Unidad de Monitoreo/GAD Cantonal SMB - UGR

Reporte de monitoreo de amenazas y eventos peligrosos - No. 0201

Fecha y Hora de actualización: lunes, 11 de abril de 2022 - 09:13:21 / Página 10 de 19

3. Monitoreo de estado de vías afectadas por eventos peligrosos

VÍAS DE PRIMER ORDEN:

09 vías de primer orden cerradas

No.	Provincia	Cantón	Parroquia	Sector/Vía	Evento Peligroso	Afectación (metros lineales)	Fecha del evento	Vías alternas
1	Cañar	Cañar	Ventura	Cutuguay, Recinto Primero de Mayo, vía Alausí-Huigra [E-40]	SOCAVAMIENTO	80	01/04/2022	Ninguna
2	Azuay	Cuenca	Sayausí	Gulag - Marianza, km 12 vía Cuenca-Molleturo-Naranjal [E-582]	DESLIZAMIENTO	4000	27/03/2022	Biblián-Zhud-Cochancay-El Triunfo
3	Azuay	Cuenca	Molleturo	Km 90, vía Cuenca-Molleturo-Naranjal [E-582]	DESLIZAMIENTO	40	01/03/2022	Ninguna
4	Pichincha	Rumiñahui	Sangolquí	Selva Alegre, Av. Gral. Rumiñahui [E35] a la altura del club Naval	SOCAVAMIENTO	60	17/02/2022	Ninguna
5	Pichincha	Rumiñahui	Sangolquí	E-35 y Calle Viejo Roble	INUNDACIÓN	50	11/02/2022	Ninguna
6	Cotopaxi	Pujilí	Tingo	Siete Ríos, El Estado y Macuchi.	INUNDACIÓN	35	30/01/2022	Ninguna
7	Azuay	Cuenca	Molleturo	Km 49, vía Cuenca-Molleturo-Naranjal [E-582]	DESLIZAMIENTO	40	17/10/2021	Cuenca-Azogues-Biblián-Zhud-Cochancay-El Triunfo y Cuenca-Girón-Pasaje-Machala-Guayaquil
8	Bolívar	Chimbo	San José de Chimbo, Cabecera Cantonal	barrio Tamban	HUNDIMIENTO	210	18/03/2020	Chimbo, San Miguel, San Pablo y Balsapamba/Chimbo-Susanga
9	Napo	El Chaco	Gonzalo Díaz De Pineda (El Bombón)	San Rafael, Piedra Fina, San Luis, San Carlos, Vía Y de Baeza-Lago Agrio [E45]	SOCAVAMIENTO	875	02/02/2020	Lago Agrio - Coca - Y de Narupa - Tena - Ambato - Quito

48 vías de primer orden parcialmente habilitadas

No.	Provincia	Cantón	Parroquia	Sector/Vía	Evento Peligroso	Afectación (metros lineales)	Fecha del evento	Vías alternas
1	Morona Santiago	Gualaquiza	Chigüinda	Sector Granadillas, vía Sig-Sig-Chigüinda-Gualaquiza [E594]	DESLIZAMIENTO	60	09/04/2022	Ninguna
2	Chimborazo	Chunchi	Chunchi, Cabecera Cantonal	Llarucun, vía Alausí - Chunchi [E35]	DESLIZAMIENTO	--	08/04/2022	Ninguna
3	Bolívar	San Miguel	Bilován	Guapuloma, vía Bilován - Las Guardias	DESLIZAMIENTO	8	03/04/2022	Ninguna
4	El Oro	Machala	El Cambio	El Cambio, vía Machala - El Guabo [E-25]	SOCAVAMIENTO	--	01/04/2022	Ninguna
5	Loja	Chaguarpamba	Santa Rufina	Río Pindo, vía a la Costa [E50]	DESLIZAMIENTO	30	01/04/2022	Ninguna
6	Loja	Loja	Malacatos	El Porvenir-Nangora, vía Loja-Malacatos [E682]	DESLIZAMIENTO	50	31/03/2022	Ninguna
7	Loja	Paltas	Catacocha	Catacocha, vía Catacocha a San Antonio (entrada a El Sauce) [E35]	SOCAVAMIENTO	--	31/03/2022	Ninguna
8	Loja	Célica	Célica	Mullunumá, vía Célica El Empalme [E68]	DESLIZAMIENTO	20	30/03/2022	Ninguna
9	Loja	Loja	Yangana	Suro, vía Yangana-Vilcabamba[E35]	DESLIZAMIENTO	40	30/03/2022	hasta el cantón Zumba por (La Elvira, Comunidades y Mazanamaca)
10	Loja	Chaguarpamba	Santa Rufina	Río Pindo, vía a la Costa [E50]	DESLIZAMIENTO	30	01/04/2022	Ninguna

Reporte de monitoreo de amenazas y eventos peligrosos - No. 0201

Fecha y Hora de actualización: lunes, 11 de abril de 2022 - 09:13:21 / Página 11 de 19

No.	Provincia	Cantón	Parroquia	Sector/Vía	Evento Peligroso	Afectación (metros lineales)	Fecha del evento	Vías alternas
11	Manabí	Olmedo	Olmedo	Olmedo, vía Olmedo - Santa Ana Sector Travesía	SOCAVAMIENTO	--	29/03/2022	Ninguna
12	Manabí	Santa Ana	Santa Ana	Santa Ana, vía Olmedo - Santa Ana Cerro Visquije	HUNDIMIENTO	--	29/03/2022	Ninguna
13	Pichincha	Mejía	Manuel Cornejo Astorga (Tandapi)	Km 70 +860, vía Alóag - Unión del Toachi, [E20]	SOCAVAMIENTO	---	26/03/2022	Ninguna
14	Bolívar	Chillanes	Cabecera Cantonal	Varios Sectores, (frente a la Gasolinera, a 100 metros de la Gasolinera, Sicoto), vía Chillanes - San Pablo [E495]	DELIZAMIENTO	---	26/03/2022	Ninguna
15	Loja	Calvas	Ututana	Ututana, vía Cariamanga-Macará[E69]	DESLIZAMIENTO	--	12/03/2022	Ninguna
16	Azuay	Pucará	Pucará	km 23-Deuta, Vía Minas-Tablón-Pucará	DESLIZAMIENTO	100	09/03/2022	Ninguna
17	Bolívar	Guaranda	Guanujo	varios sectores, Agua Blanca - La Piedra - Atandahua - Capilluco, Tambo Real, Km 19, vía Guanujo-Echeandia [E494]	DESLIZAMIENTO	300	07/03/2022	Guaranda-Balsapamba-La Esmeralda-Caluma.
18	Loja	Calvas	Colaisaca	Asanuma, vía Cariamanga-Sozoranga[E69]	DESLIZAMIENTO	0	07/03/2022	Ninguna
19	Azuay	Girón	Girón	km 39+500, vía Cuenca-Girón-Pasaje [E-59]	HUNDIMIENTO	20	04/03/2022	Ninguna
20	Azuay	Cuenca	Molleturo	Km 66, vía Cuenca-Molleturo-Naranjal [E-582]	DESLIZAMIENTO	60	26/02/2022	Ninguna
21	Pichincha	Mejía	Manuel Cornejo A.	km 38 + 600, vía Alóag - Unión del Toachi [E20]	HUNDIMIENTO	0	25/02/2022	Ninguna
22	Imbabura	Ibarra	Carolina	San Pedro km 101-Rocafuerte, vía Salinas Lita E10	DESLIZAMIENTO	30	20/02/2022	Ninguna
23	Napo	Archidona	Hatun Sumaku	Puente sobre el río Pucuno, vía Hatun Sumaco, Y de Narupa	COLAPSO ESTRUCTURAL	0	18/02/2022	Ninguna
24	Esmeraldas	Quinindé	Rosa zarate	Km 68 Los Vergeles, vía Esmeraldas - Quinindé [E20]	HUNDIMIENTO	40	08/02/2022	Ninguna
25	Imbabura	Ibarra	Carolina	San Pedro, vía Salinas Lita E10	DESLIZAMIENTO	40	03/02/2022	Ninguna
26	Cotopaxi	Pujilí	Tingo	El Palmar, Tilipulo, Saraguasi, San José de Tilipulo, California, La Esperanza.	INUNDACIÓN	0	31/01/2022	Ninguna
27	Cotopaxi	Pujilí	Tingo	Negrillo Km 100, vía Latacunga - La Maná [E-30]	INUNDACIÓN	40	30/01/2022	Ninguna
28	Cotopaxi	Pujilí	Pilaló	Caserío Pilaló, Tinieblas, Km 94, vía Pujilí - La Mana [E30].	DESLIZAMIENTO	2000	29/01/2022	Ninguna
29	Imbabura	Ibarra	Carolina	San Jerónimo; vía Salinas - Lita [E 10]	DESLIZAMIENTO	225	22/12/2021	1.- Ruta desde la E10 Guallupe - San Juan de Lachas (Carchi) - por la E 182 Gualchan - Chical - Maldonado - Tulcán - Ibarra 2.- Para vehículos livianos, E10 desde San Jerónimo - Buenos Aires - Cahuasqui - Tumbabiro.
30	Napo	Archidona	Hatun Sumaku	10 de Agosto, vía Loreto - Tena [E45A-E20]	DESLIZAMIENTO	80	17/12/2021	Vía Chontapunta-La Belleza
31	Napo	El Chaco	Sardinas	Quebrada Macanas, vía Y de Baeza-Lago Agrío [E45]	SOCAVAMIENTO	50	14/12/2021	Ninguna
32	Cañar	Cañar	Ingapirca	Vía El tambo - Ingapirca - Honorato Vásquez km 8+100, km 15.	DESLIZAMIENTO	100	24/11/2021	Ninguna
33	Napo	Tena	Chontapunta	Rayayacu, vía Chontapunta - La Belleza [E436]	COLAPSO ESTRUCTURAL	0	17/11/2021	Vía de tercer orden Humuyacu-

Reporte de monitoreo de amenazas y eventos peligrosos - No. 0201

Fecha y Hora de actualización: lunes, 11 de abril de 2022 - 09:13:21 / Página 12 de 19

No.	Provincia	Cantón	Parroquia	Sector/Vía	Evento Peligroso	Afectación (metros lineales)	Fecha del evento	Vías alternas
								Yuralpa Derecho-Wachayacu.
34	Tungurahua	San Pedro De Pelileo	Pelileo	La Hamaca, vía Pelileo - Baños [E30]	SOCAVAMIENTO		16/10/2021	Ninguna
35	Manabí	Jipijapa	Jipijapa, Cabecera Cantonal	Quimís, Vía Colón-Quimís [E4-82]	COLAPSO ESTRUCTURAL	25	14/10/2021	Manabí hacia Guayas: E482 Sector Pila-Los Bajos de Montecristi-E15 Puerto Cayo-Jipijapa Jipijapa hacia Portoviejo: E-482 Rcto. Colón Quimi-Vía Tercer Orden-E462B Santa Ana-Portoviejo
36	Napo	Quijos	Cuyuja	Flor del Bosque, Quebrada Rio Negro, Jatuntinahua, Molana, El Laurel, vía Y de Baeza -Papallacta [E20]	DESLIZAMIENTO	200	19/07/2021	Ninguna
37	Morona Santiago	Santiago	Copal	Nuevos Horizontes, vía Méndez-Guarumales [E40].	DESLIZAMIENTO	100	01/07/2021	Ninguna
38	Morona Santiago	Gualaquiza	Gualaquiza	Sector Tucumbatza, vía Gualaquiza-San Juan Bosco [E45] (Primer Orden).	HUNDIMIENTO	50	30/06/2021	Ninguna
39	Orellana	Francisco de Orellana	El Dorado	Km 21 y km 28, vía el Coca - Dayuma [E45A]	HUNDIMIENTO	150	19/06/2021	Ninguna
40	Morona Santiago	Morona	Macas, cabecera cantonal y capital provincial	Vía Macas-Puyo [E45], tramo puente sobre el río Copueno-puente sobre el río Upano	SOCAVAMIENTO	180	16/05/2021	Ninguna
41	Azuay	Cuenca	Molleturo	km. 101, vía Cuenca-Molleturo-Naranjal [E-582]	SOCAVAMIENTO	12	14/03/2021	Ninguna
42	Esmeraldas	Esmeraldas	5 De Agosto	El Cabezón (desvío Tachina)	SOCAVAMIENTO	150	10/03/2021	Ninguna
43	Orellana	La Joya De Los Sachas	San Sebastián del Coca	Toyuca, Sardinas, Sebastian del Coca, vía La Joya de los Sachas - El Coca [E45A]	SOCAVAMIENTO	0	08/02/2021	Ninguna
44	Morona Santiago	Tiwintza	Santiago, cabecera cantonal	Yapapas, vía Entronque a Santiago de Méndez - Santiago [E40]	SOCAVAMIENTO	50	21/08/2020	Ninguna
45	Morona Santiago	Morona	Macas, cabecera cantonal y capital provincial	Puente sobre el río Upano, vía Macas-Puyo-[E45]	SOCAVAMIENTO	57	21/06/2020	Ninguna
46	Morona Santiago	Tiwintza	Santiago, cabecera cantonal	Palomino km 68, vía Santiago-San José de Morona [E40]	DESLIZAMIENTO	70	16/05/2020	Ninguna
47	Morona Santiago	Tiwintza	Santiago, cabecera cantonal	Km 75, Yapapas, vía Entronque a Santiago de Méndez - Santiago [E40]	DESLIZAMIENTO	70	16/05/2020	Ninguna
48	Morona Santiago	Tiwintza	San José de Morona	Shaime, vía Santiago-San José de Morona [E40]	COLAPSO ESTRUCTURAL	170	13/05/2020	Ninguna

VÍAS DE SEGUNDO ORDEN:

12 vías de segundo orden cerradas

No.	Provincia	Cantón	Parroquia	Sector/Vía	Evento Peligroso	Afectación (metros lineales)	Fecha del evento	Vías alternas
1	El Oro	Zaruma	Malvas	Malvas, Vía Malvas - Arcapamba [E-585]	DESLIZAMIENTO	50	02/04/2022	Ninguna
2	Zamora Chinchipe	Zamora	Timbara	barrio Numbani, vía a Romerillos.	COLAPSO ESTRUCTURAL	--	01/04/2022	Ninguna
3	Napo	Tena	Chonta Punta	Vía Comunidad Cano Yacu	DESLIZAMIENTO	--	15/03/2022	Ninguna

Reporte de monitoreo de amenazas y eventos peligrosos - No. 0201

Fecha y Hora de actualización: lunes, 11 de abril de 2022 - 09:13:21 / Página 13 de 19

No.	Provincia	Cantón	Parroquia	Sector/Vía	Evento Peligroso	Afectación (metros lineales)	Fecha del evento	Vías alternas
4	El Oro	Piñas	Moromoro	Buenaventura, Vía Piñas - Zaracay [E-585]	DESLIZAMIENTO	20	13/03/2022	Ninguna
5	Chimborazo	Alausí	Sibambe	Pepinales, vía Alausí - Huigra [E-47]	SOCAVAMIENTO	0	09/03/2022	Ninguna
6	Loja	Espíndola	Jimbura	Machay, vía a Amaluza hacia Jimbura	HUNDIMIENTO	20	05/03/2022	Ninguna
7	Guayas	Salitre (Urbina Jado)	Gral. Vernaza (Dos Esteros)	Recinto Hacienda Nueva	SOCAVAMIENTO	15	31/01/2022	Ninguna
8	Los Ríos	Valencia	La Unión	La Burbuja - Río San Pablo -Rcto. 6 de Agosto	INUNDACIÓN	125	30/01/2022	Puente Nuevo de la calle Arcos Pérez vía al río San Pablo.
9	Loja	Loja	Sucre	Parque Eólico, vía antigua a Catamayo [E35]	DESLIZAMIENTO	0	29/01/2022	Ninguna
10	Imbabura	Pimampiro	Pimampiro, Cabecera Cantonal	San José de Aloburo	DESLIZAMIENTO	500	09/11/2021	Vía Mariano Acosta
11	Guayas	Colimes	Colimes, Cabecera Cantonal	Av. Principal entrada de Colimes	COLAPSO ESTRUCTURAL	130,5	23/04/2020	Palestina - San Jacinto- Colimes
12	Azuay	Nabón	Nabón, cabecera cantonal	Rosas, Bellavista, Tamboloma, Chunazana.	DESLIZAMIENTO	100	14/03/2021	Ninguna

40 vías de segundo orden parcialmente habilitadas

No.	Provincia	Cantón	Parroquia	Sector/Vía	Evento Peligroso	Afectación (metros lineales)	Fecha del evento	Vías alternas
1	El Oro	Atahualpa	San Juan de Cerro Azul	Cerro Azul, vía Cerro Azul - Paccha [E-585]	DESLIZAMIENTO	50	09/04/2022	Ninguna
2	El Oro	Atahualpa	Paccha	Cristal - vía Paccha - Zaruma [E35]	DESLIZAMIENTO	20	07/04/2022	Ninguna
3	Pichincha	Quito	Conocoto	Princesa Toa	DESLIZAMIENTO	--	04/04/2022	Ninguna
4	El Oro	Zaruma	Malvas	Malvas, Vía Malvas - Zaruma [E-585]	DESLIZAMIENTO	50	02/04/2022	Ninguna
5	El Oro	Atahualpa	San Juan de Cerro Azul	Cerro Azul, vía Cerro Azul - Paccha [E-585]	DESLIZAMIENTO	20	01/04/2022	Ninguna
6	Chimborazo	Colta	Juan de Velasco (Pangor)	Tablón km 73, vía Colta - Pallatanga [E487]	DESLIZAMIENTO	--	01/04/2022	Ninguna
7	Pichincha	Quito	Chillo Gallo	km 12 vía antigua a Santo Domingo	DESLIZAMIENTO	--	31/03/2022	Ninguna
8	Bolívar	Guaranda	Salinas	Chazojuan, vía Chazo Juan - Camarón	SOCAVAMIENTO	--	30/03/2022	Ninguna
9	Chimborazo	Cumandá	Cumandá	La Soberana, vía Cumanda - El Triunfo [E487]	ALUVIÓN	1000	30/03/2022	Ninguna
10	Chimborazo	Alausí	Sibambe	Cinacumbe a 4 km desde Alausí, vía Alausí-Huigra [E47].	ALUVIÓN	30	29/03/2022	Ninguna
11	Bolívar	Guaranda	San Luis de Pambil	Varios sectores (recinto Río Blanco, Recinto Chongona), vía San Luis de Pambil-Moraspungo (límite provincia de Cotopaxi).	SOCAVAMIENTO	--	29/03/2022	Las Minas
12	Loja	Catamayo	San Pedro	San Vicente, vía Catamayo- hacia la Costa [E69]	DESLIZAMIENTO	--	24/03/2022	Ninguna
13	El Oro	Zaruma	Muluncay Grande	Muluncay Chico, vía Zaruma - Atahualpa [E-585]	SOCAVAMIENTO	3	22/03/2022	La misma
14	Tungurahua	Patate	Patate	Tunga, Vía Patate - Pillaro.	DESLIZAMIENTO	--	20/03/2022	Ninguna
15	Chimborazo	Guano	Guanando	Cahuaji km 34 1/2, vía Penipe- Baños [E490]	DESLIZAMIENTO	--	17/03/2022	Ninguna
16	Napo	Archidona	Cotundo	Puente de Jondachi, vía Y de Narupa - Tena [E45]	DESLIZAMIENTO	--	14/03/2022	Ninguna
17	Orellana	Francisco de Orellana	La Belleza	vía Jaguar 2 - Cacique Jumandy	DESLIZAMIENTO	--	14/03/2022	Ninguna
18	El Oro	Piñas	Moromoro	Buenaventura, Vía Piñas - Zaracay [E-585]	DESLIZAMIENTO	20	13/03/2022	Ninguna

Reporte de monitoreo de amenazas y eventos peligrosos - No. 0201

Fecha y Hora de actualización: lunes, 11 de abril de 2022 - 09:13:21 / Página 14 de 19

No.	Provincia	Cantón	Parroquia	Sector/Vía	Evento Peligroso	Afectación (metros lineales)	Fecha del evento	Vías alternas
19	Pichincha	Mejía	Alóag	km 2.5 Tras el UPC de Alóag	INUNDACIÓN	10	08/03/2022	Ninguna
20	Azuay	Girón	Girón	Bellavista vía Girón Santa Teresita	COLPASO ESTRUCTURAL	20	06/03/2022	Ninguna
21	El Oro	Piñas	Piñas / La matriz	La Garganta, vía Piñas - Zaracay [E-585]	DESLIZAMIENTO	30	06/03/2022	Ninguna
22	Loja	Espíndola	Bellavista	Amaluza, vía Amaluza-Bellavista	DESLIZAMIENTO	25	05/03/2022	Ninguna
23	El Oro	Zaruma	Malvas	Malvas, vía Malvas - Arcapamba [E-585]	DESLIZAMIENTO	20	05/03/2022	Ninguna
24	Bolívar	Guaranda	Salinas	Apahua, vía Guaranda - Salinas	DESLIZAMIENTO	---	04/03/2022	Ninguna
25	El Oro	Zaruma	Malvas	KM 75, VIA MALVAS - ZARUMA [E-585]	DESLIZAMIENTO	20	03/03/2022	Ninguna
26	Chimborazo	Alausí	Huigra	Pagma, vía Huigra - El Triunfo [E-47]	DESLIZAMIENTO	500	02/03/2022	Ninguna
27	Cotopaxi	Latacunga	Toacaso	San Francisco vía Sigchos - Latacunga	DESLIZAMIENTO	300	02/03/2022	Ninguna
28	Bolívar	San Miguel	San Vicente de Pusir	vía San Vicente - Ungubi	DESLIZAMIENTO	15	01/03/2022	Ninguna
29	Chimborazo	Alausí	Huigra	Por el puente dos bocas, vía Alausí - Huigra - El Triunfo [E47].	DESLIZAMIENTO	80	14/02/2022	Ninguna
30	Bolívar	Guaranda	Guanujo	Chaquisca, vía Guanujo-Las Cochabambas	DESLIZAMIENTO	30	09/11/2021	sector de Negroyacu o barrio Mantilla
31	Chimborazo	Guano	La Matriz	barrios La Merced, La Dolorosa del cementerio, Magdalena, Santa Anita, Central, San Pedro, La Inmaculada, San Roque, María de Los Ángeles, Espíritu santo, La Dolorosa Centro, Balneario Los Elenes	ALUVIÓN	9000	11/12/2021	Ninguna
32	Zamora Chinchipe	Zamora	Cumbaratza	Tunantza Alto, vía Timbara Bajo - Timbara Alto	COLPASO ESTRUCTURAL	---	15/10/2021	Ninguna
33	Morona Santiago	Morona	Alshi (cabecera en 9 de Octubre)	Puente Salado Grande, vía Macas-Riobamba-tramo 9 de Octubre-Cebadas [E46].	DESLIZAMIENTO	60	20/07/2021	Ninguna
34	Orellana	Francisco de Orellana	San José de Guayusa	15 km, vía a la Comunidad Sardinas.	SOCAVAMIENTO	80	20/07/2021	Ninguna
35	Tungurahua	Patate	Patate, cabecera cantonal	Puñapí, vía Puñapí - Baños.	DESLIZAMIENTO	---	19/06/2021	Ninguna
36	Morona Santiago	Morona	Alshi (cabecera en 9 de Octubre)	Km 78, vía Macas-Riobamba E46]	DESLIZAMIENTO	60	12/06/2021	Ninguna
37	Morona Santiago	Limón Indanza	General Leonidas Plaza Gutiérrez (Limón), cabecera cantonal	Cerro Bosco, vía Gualaceo-Limón (Segundo Orden).	DESLIZAMIENTO	50	16/05/2021	Ninguna
38	Chimborazo	Guano	Guanando	Km 35, vía Cahuají - Pillate - Cotaló [E-304].	DESLIZAMIENTO	20	28/04/2021	Riobamba - Mocha - Baños
39	Pichincha	Quito	Checa (Chilpa)	Km 38+377, entrada a Checa, vía Cusubamba- Pifo	SOCAVAMIENTO	15	01/04/2021	Ninguna
40	Morona Santiago	Gualaquiza	El Rosario	El Aguacate, vía Sig-Sig-Chiguinda-Gualaquiza [E594]	DESLIZAMIENTO	50	23/09/2020	Ninguna

VÍAS DE TERCER ORDEN:

44 vías de tercer orden cerradas

No.	Provincia	Cantón	Parroquia	Sector/Vía	Evento Peligroso	Afectación (metros lineales)	Fecha del evento	Vías alternas
1	Pichincha	Mejía	Tambillo	Ushco, vía Tambillo - Panamericana Sur.	INUNDACION	20		
2	Guayas	El Triunfo	El Triunfo	Recinto Chanchan	COLAPSO ESTRUCTURAL	--	09/04/2022	Ninguna

Reporte de monitoreo de amenazas y eventos peligrosos - No. 0201

Fecha y Hora de actualización: lunes, 11 de abril de 2022 - 09:13:21 / Página 15 de 19

No.	Provincia	Cantón	Parroquia	Sector/Vía	Evento Peligroso	Afectación (metros lineales)	Fecha del evento	Vías alternas
3	El Oro	Portovelo	Curtincapa	Arco Iris, Vía Curtincapa - Salatí	DESLIZAMIENTO	10	08/04/2022	Ninguna
4	Santo Domingo de los Tsáchilas	Santo Domingo	Alluriquín	Recinto El Meme, km 4	DESLIZAMIENTO	--	31/03/2022	Ninguna
5	El Oro	Las Lajas	El Paraíso	Villa Seca, vía Las Lajas - Marcabelí	SOCAVAMIENTO	-	31/03/2022	Ninguna
6	Bolívar	Las Naves	Las Naves-Cabecera cantonal	Cerro Azul, vía Selva Alegre, La Unión y La Esperanza.	SOCAVAMIENTO	8	30/03/2022	Ninguna
7	El Oro	Zaruma	Zaruma	Miraflores - vía Miraflores - Sinsao	DESLIZAMIENTO	10	28/03/2022	Ninguna
8	Zamora Chinchipe	Nangaritza	Zurmi	Comunidad Shaime	DESLIZAMIENTO	70	24/03/2022	Ninguna
9	Bolívar	Chimbo	Telimbela	Varios sectores, San Francisco Chico, Choropamba, El Atío, Guarumal, vía Telimbela - Cochabamba y vía Telimbela - Al Valle.	DESLIZAMIENTO	250	21/03/2022	Ninguna
10	Chimborazo	Pallatanga	Pallatanga	San Miguel de Jipangoto.	DESLIZAMIENTO	---	21/03/2022	Ninguna
11	Chimborazo	Cumandá	Cumandá	recinto Miraflores, vía Luz María - Miraflores	SOCAVAMIENTO	--	20/03/2022	Ninguna
12	Pichincha	Quito	Amaguaña	calle Abdón Calderón, sector El Pedregal, Amaguaña.	DESLIZAMIENTO	---	18/03/2022	Ninguna
13	Imbabura	Cotacachi	Cuellaje	San Antonio	DESLIZAMIENTO	50	17/03/2022	Ninguna
14	Loja	Loja	El Valle	Varios sectores	DESLIZAMIENTO	--	15/03/2022	Ninguna
15	El Oro	Piñas	Piñas, La Matriz	San José, vía San José - Capiro	DESLIZAMIENTO	--	15/03/2022	Ninguna
16	El Oro	Pasaje	Uzhcurrumi	Porotillo, vía Pasaje - Chilla	SOCAVAMIENTO	20	14/03/2022	Ninguna
17	Los Ríos	Babahoyo	La Unión	Los Beldacos	INUNDACIÓN	100	14/03/2022	Ninguna
18	Cotopaxi	Sigchos	Isinlivi	Guangomalag.	DESLIZAMIENTO	--	14/03/2022	Ninguna
19	Cotopaxi	Sigchos	Isinlivi	Guantualo, vía Isinlivi - Sigchos.	DESLIZAMIENTO	--	14/03/2022	Ninguna
20	El Oro	Pasaje	Uzhcurrumi	Uzhcurrumi, vía Uzhcurrumi - Chillayacu	DESLIZAMIENTO	15	13/03/2022	Ninguna
21	El Oro	Chilla	Chilla, cabecera cantonal	Nariz del Diablo, vía Nariz del Diablo - Chilla	DESLIZAMIENTO	60	11/03/2022	Ninguna
22	El Oro	Piñas	Piñas Grande	Piñas Grandes, Vía Piñas Grande - Cabecera Cantonal	DESLIZAMIENTO	40	05/03/2022	Ninguna
23	Cotopaxi	Latacunga	TOACASO	San Francisco, vía Sigchos - Latacunga	DESLIZAMIENTO	20	02/03/2022	Ninguna
24	Pichincha	Quito	LLOA	vía Lloa - La Tablera	DESLIZAMIENTO	30	01/03/2022	Ninguna
25	Tungurahua	Ambato	ATOCHA FICOA	Atocha Ficoa/ 100 metros de la salida del parque, vía Atocha - Laquigo.	DESLIZAMIENTO	---	27/02/2022	Ninguna
26	El Oro	Balsas	BALSAS	Aguacatillo	DESLIZAMIENTO	50	24/02/2022	Ninguna
27	Pichincha	Mejía	MANUEL CORNEJO ASTORGA (TANDAPI)	Vía de ingreso a las Comunidades Peñas Blancas, El Paraíso, El Mirador y San Francisco.	DESLIZAMIENTO	140	08/02/2022	Ninguna
28	El Oro	Pasaje	Progreso	Soledad Comuna	ALUVIÓN	---	08/02/2022	Ninguna
29	Cotopaxi	Sigchos	CHUGCHILLAN	Km 17, vía Sigchos - Chugchillán	DESLIZAMIENTO	0	04/02/2022	Ninguna
30	Cotopaxi	Sigchos	ISINLIVI	Isinlivi /Isinlivi, vía Isinlivi - Guantualó.	HUNDIMIENTO	0	31/01/2022	Ninguna
31	Los Ríos	Valencia	LA UNIÓN	La Burbuja -Rcto. 6 de Agosto - Tercera Banquera - Valle Negro - río San Pablo	INUNDACIÓN	125	30/01/2022	Ninguna
32	Imbabura	Ibarra	Lita	Río verde Alto, vía Lita - Río verde Alto	DESLIZAMIENTO	50	18/12/2021	Ninguna

Reporte de monitoreo de amenazas y eventos peligrosos - No. 0201

Fecha y Hora de actualización: lunes, 11 de abril de 2022 - 09:13:21 / Página 16 de 19

No.	Provincia	Cantón	Parroquia	Sector/Vía	Evento Peligroso	Afectación (metros lineales)	Fecha del evento	Vías alternas
33	El Oro	Zaruma	Zaruma, cabecera cantonal	calles Colon y 10 de Agosto	HUNDIMIENTO	---	15/12/2021	Ninguna
34	Imbabura	San Miguel De Urcuquí	La Merced De Buenos Aires	San José	DESLIZAMIENTO	70	14/12/2021	Ninguna
35	Morona Santiago	Morona	Sinaí	Nueva alianza	INUNDACIÓN	7000	18/05/2021	Ninguna
36	Morona Santiago	Morona	Sinaí	Playas de San Luis, vía Santa María Tunants-Playas de San Luis-Quinta Cooperativa	INUNDACIÓN	3884	02/05/2021	Ninguna
37	Azuay	Cuenca	Nulti	Pasto Romero, vía al centro Parroquial	DESLIZAMIENTO	0	16/04/2021	Ninguna
38	Chimborazo	Chunchi	Chunchi, cabecera cantonal	Armenia, Río Guataxi afluente del río Chanchán	DESLIZAMIENTO	0	12/02/2021	Ninguna
39	Chimborazo	Chunchi	Chunchi, cabecera cantonal	Armenia	DESLIZAMIENTO	0	20/01/2021	Ninguna
40	Chimborazo	Chunchi	Chunchi, cabecera cantonal	Guilliloma - Kullpa - Armenia	HUNDIMIENTO	0	26/12/2020	Ninguna
41	Morona Santiago	Palora	Cumandá (cab. en Colonia Agrícola Sevilla del Oro)	Puente sobre el río Charuyaku	COLAPSO ESTRUCTURAL	0	23/10/2020	Palora-Puyo-Cumandá
42	El Oro	Zaruma	Abañin	Sumo Bajo, vía Abañin - Uzhcurrumi	DESLIZAMIENTO	20	13/03/2022	Ninguna
43	Tungurahua	Quero	Quero, cabecera cantonal	San Vicente, vía Quero - Pelileo	SOCAVAMIENTO	0	13/07/2020	Ninguna
44	Tungurahua	Quero	Quero, cabecera cantonal	Quiambe, vía Quero - Rumipamba	SOCAVAMIENTO	0	13/07/2020	Ninguna

51 vías de tercer orden parcialmente habilitadas

No.	Provincia	Cantón	Parroquia	Sector/Vía	Evento Peligroso	Afectación (metros lineales)	Fecha del evento	Vías alternas
1	El Oro	Zaruma	Guizhaguíña	Canelal	DESLIZAMIENTO	--	02/04/2022	Ninguna
2	El Oro	Zaruma	Guizhaguíña	Canelal, Vía Guizhaguíña - Canelal	DESLIZAMIENTO	--	02/04/2022	Ninguna
3	El Oro	Zaruma	Malvas	Malvas, Vía Malvas - Zaruma [E-585]	DESLIZAMIENTO	--	02/04/2022	Ninguna
4	El Oro	Piñas	Piñas	El Trigal - vía Piñas - Paccha	DESLIZAMIENTO	20	02/04/2022	Ninguna
5	El Oro	Pasaje	Casacay	Casacay, Vía, - Quera - Uzhcurrumi	DESLIZAMIENTO	--	01/04/2022	Ninguna
6	Bolívar	Chimbo	San José de Chimbo	Estadio el Batán, vía el Batán - al cementerio	DESLIZAMIENTO	25	01/04/2022	Ninguna
7	Chimborazo	Guano	San Isidro de Patulú	Chocaví Central, vía a la comunidad Pulug	ALUVIÓN	---	30/03/2022	Ninguna
8	El Oro	Zaruma	Sinsao	Ortega Bajo, Sinsao - Zaruma	DESLIZAMIENTO	10	26/03/2022	Ninguna
9	El Oro	Piñas	Piñas, La Matriz	Florida Alto, vía Kennedy - Piñas Grande	DESLIZAMIENTO	10	22/03/2022	Ninguna
10	Bolívar	Caluma	Caluma	puente de Charquiyacu	DESLIZAMIENTO	180	20/03/202	Ninguna
11	Morona Santiago	Gualaquiza	Gualaquiza, cabecera cantonal	La Dolorosa, vía Guayuzal-La Dolorosa	ALUVIÓN	8	19/03/2022	Ninguna
12	El Oro	Zaruma	Abañin	Algodonal, vía Algodonal - Sumo Bajo	SOCAVAMIENTO	10	14/03/2022	Ninguna
13	El Oro	Chilla	Chilla	Sada, vía Chilla - Pasaje	DESLIZAMIENTO	15	13/03/2022	Ninguna
14	El Oro	Chilla	Chilla	Tucumba, vía Chilla - Pasaje	DESLIZAMIENTO	20	13/03/2022	Ninguna
15	El Oro	Pasaje	Uzhcurrumi	La Unión, vía Pasaje - Chilla	SOCAVAMIENTO	15	13/03/2022	Ninguna
16	El Oro	Piñas	Piñas	Calera Chica, vía Piñas - Paccha	DESLIZAMIENTO	15	13/03/202	Ninguna

Reporte de monitoreo de amenazas y eventos peligrosos - No. 0201

Fecha y Hora de actualización: lunes, 11 de abril de 2022 - 09:13:21 / Página 17 de 19









No.	Provincia	Cantón	Parroquia	Sector/Vía	Evento Peligroso	Afectación (metros lineales)	Fecha del evento	Vías alternas
17	El Oro	Zaruma	Guanazán	Guanazán, vía Uzhcurrumi - Chillayacu	DESLIZAMIENTO	10	13/03/2022	Ninguna
18	El Oro	Piñas	Capiro	Mochata, vía Piñas - Capiro	DESLIZAMIENTO	15	13/03/2022	Ninguna
19	El Oro	Pasaje	Uzhcurrumi	La Unión, vía Pasaje - Chilla	DESLIZAMIENTO	80	13/03/2022	Ninguna
20	Chimborazo	Guamote	Palmira	Sector de Vishut Km 512, Vía Riobamba - Alausí [E-35].	DESLIZAMIENTO	--	12/03/2022	Ninguna
21	Chimborazo	Pallatanga	Pallatanga	Caserío Pilchipamba el Descanso, vía Jipangoto - Azacoto.	INUNDACIÓN	14	08/03/2022	Ninguna
22	El Oro	Portovelo	Salatí	La Tira, Vía Salatí-Ambocas	DESLIZAMIENTO	50	05/03/2022	Ninguna
23	El Oro	Piñas	Piñas, la matriz	Nueva Esperanza, vía Nueva Esperanza - Moromoro	DESLIZAMIENTO	25	05/03/2022	Ninguna
24	El Oro	Zaruma	Huertas	Quizpe, Vía Quizpe - Muluncay	DESLIZAMIENTO	10	05/03/2022	Ninguna
25	El Oro	Zaruma	Sinsao	Sinsao, Vía Sinsao - El Roble	DESLIZAMIENTO	30	05/03/2022	Ninguna
26	Cotopaxi	Pujilí	ANGAMARCA	Teodasín, vía Angamarca - Zumbahua	DESLIZAMIENTO	100	05/03/2022	Ninguna
27	Cotopaxi	Sigchos	Sigchos, Cabecera Cantonal	Toachi, vía Yaló - Sigchos.	DESLIZAMIENTO	20	04/03/2022	Ninguna
28	El Oro	Portovelo	Portovelo	Buenos Aires	DESLIZAMIENTO	22	03/03/2022	Ninguna
29	Bolívar	San Miguel	Balsapamba	Balsapamba	HUNDIMIENTO	50	02/03/2022	Ninguna
30	El Oro	Piñas	Capiro (Cab. En La Capilla De Capiro)	Conchicola, Vía Conchicola - Los Amarillos	DESLIZAMIENTO	20	01/03/2022	Ninguna
31	El Oro	Pasaje	Uzhcurrumi	Limón, vía Pasaje - Uzhcurrumi	DESLIZAMIENTO	15	25/02/2022	Ninguna
32	Imbabura	Ibarra	Lita	El Arenal; Vía Lita E10	DESLIZAMIENTO	50	06/02/2022	Ninguna
33	El Oro	Portovelo	Portovelo	Pindo, Vía Portovelo - Loja	DESLIZAMIENTO	10	04/02/2022	Ninguna
34	El Oro	Pasaje	Progreso	La Playa	ALUVIÓN	7	31/01/2022	Ninguna
35	Guayas	Salitre (Urbina Jado)	Junquillal	Recinto El Morocho	SOCAVAMIENTO	6	30/01/2022	Ninguna
36	Morona Santiago	Sucúa	Asunción	B barrio la Laguna, vía Sucúa-Asunción	ALUVIÓN	30	22/12/2021	Ninguna
37	Tungurahua	Baños De Agua Santa	Lligua	Capa Rosa, vía Lligua - Baños.	ALUVIÓN	150	22/08/2021	Ninguna
38	Napo	El Chaco	Sardinas	Quebrada Yaucana	ALUVIÓN	---	23/07/2021	Ninguna
39	Napo	El Chaco	Oyacachi	Oyacachi, vía a Jariyacu-Huashahuaicu	DESLIZAMIENTO	---	20/07/2021	Ninguna
40	Morona Santiago	Gualaquiza	Nueva Tarqui	El Candi	HUNDIMIENTO	800	26/05/2021	Ninguna
41	Morona Santiago	San Juan Bosco	Santiago de Pananza	Centro Parroquial de Pananza	HUNDIMIENTO	10	20/05/2021	Ninguna
42	Tungurahua	Patate	Patate, cabecera cantonal	Puñapí, vía alterna Baños - Patate	DESLIZAMIENTO	80	18/05/2021	Ninguna
43	Chimborazo	Riobamba	Quimiag	Sector Balcashí, vía Quimiag - Chambo	SOCAVAMIENTO	---	06/03/2021	Ninguna
44	Morona Santiago	Santiago	Copal	Puente sobre el río Malo	COLAPSO ESTRUCTURAL	---	29/01/2021	Ninguna
45	Santo Domingo De Los Tsáchilas	Santo Domingo	Valle Hermoso	Sector Sarayacu.	COLAPSO ESTRUCTURAL	---	15/01/2021	Ninguna
46	Morona Santiago	Morona	Sevilla Don Bosco	Santa Rosa	INUNDACIÓN	30	21/06/2020	Ninguna
47	Morona Santiago	San Juan Bosco	Santiago de Pananza	Varios Sectores	DESLIZAMIENTO	860	02/04/2020	Ninguna
48	Pichincha	Quito	Turubamba	Guamaní Alto - quebrada Caupicho, desde el puente de la av. Susana Letor hasta el puente de Guajaló	SOCAVAMIENTO	15	01/02/2020	Ninguna
49	Pichincha	Quito	Turubamba	Guamaní Alto - quebrada Caupicho, desde el puente	SOCAVAMIENTO	15	01/02/2020	Ninguna

Reporte de monitoreo de amenazas y eventos peligrosos - No. 0201

Fecha y Hora de actualización: lunes, 11 de abril de 2022 - 09:13:21 / Página 18 de 19



No.	Provincia	Cantón	Parroquia	Sector/Vía	Evento Peligroso	Afectación (metros lineales)	Fecha del evento	Vías alternas
				de la av. Susana Letor hasta el puente de Guajaló				
50	Pichincha	Quito	Turubamba	Guamani Alto - quebrada Caupicho, desde el puente de la av. Susana Letor hasta el puente de Guajaló	SOCAVAMIENTO	15	01/02/2020	Ninguna
51	Pichincha	Quito	Turubamba	Guamani Alto - quebrada Caupicho, desde el puente de la av. Susana Letor hasta el puente de Guajaló	SOCAVAMIENTO	15	01/02/2020	Ninguna



4. Declaratorias emitidas por el SNGRE (vigentes en orden cronológico)

Evento peligroso	Nivel de alerta	Fecha de vigencia	Documento
 Movimiento en masa barrios Rosas, Bellavista, Tamboloma y Rosario de la parroquia Nabón, cantón Nabón, provincia de Azuay	Naranja	23/11/2021	Resolución No. SNGRE-171-2021
 Socavamiento por la erosión del río Coca y sus afluentes - El Chaco.	Roja	21/05/2021	Resolución No. SNGRE-058-2021
 Actividad Volcánica Sangay: Caída de ceniza Provincia de Chimborazo	Amarilla	16/06/2020	Resolución No. SNGRE-045-2020
 Aumento de sedimentos volcánicos Río Upano- Parroquias Sinaí y Sevilla de Don Bosco, cantón Morona, Morona Santiago	Amarilla	05/12/2019	Resolución No. SNGRE-140-2019
 Incendios Forestales Imbabura, Carchi, Pichincha, Chimborazo, Guayas, El Oro y Loja	Amarilla	19/09/2019	Resolución No. SNGRE-111-2019
 Incremento de lluvias e inundaciones Guayas, El Oro, Sto. Domingo, Esmeraldas, Manabí y Los Ríos y Bolívar, cantón Chillanes, San José del Tambo.	Amarilla	16/07/2019	Resolución No. SNGRE-066-2019
 Fenómeno El Niño (ENOS) Provincias del Litoral e Insular	Amarilla	10/01/2019	Resolución No. SNGRE-005-2019
 Deslizamiento San José de Alluriquín, Santo Domingo de Los Tsáchilas	Amarilla	17/10/2018	Resolución No. SGR-006-2018
 Incremento Actividad Volcánica del Sierra Negra, Galápagos	Amarilla	16/01/2018	Resolución No. SGR-009-2018
 Deslizamiento Sector las Juanitas, Quinindé, Esmeraldas	Naranja	12/05/2016	Resolución No. SGR-060-2016
 Sismo 7.8 Pedernales, Manabí	Roja	17/Abril/2016	Resolución No. SGR-048-2016

Reporte de monitoreo de amenazas y eventos peligrosos - No. 0201

Fecha y Hora de actualización: lunes, 11 de abril de 2022 - 09:13:21 / Página 19 de 19

	Incremento Actividad Volcánica del Chiles - Cerro Negro, Carchi	Amarilla	01/10/2014	Resolución No. SGR-049-2014
	Deslizamiento San José de Atahualpa, El Oro	Naranja	08/05/2014	Resolución No. SGR-012-2014
	Incremento Actividad Volcánica del Reventador, Napo	Naranja	27/03/2014	Resolución No. SGR-008-2014

Declaratorias de Zonas de Riesgos		Fecha de vigencia	Documento
	Inundaciones Babahoyo, Los Ríos	11/12/2019	Resolución No. SGR-149-2019
	Hundimiento, Zaruma, El Oro	07/03/2017	Resolución No. SGR-029-2015

Elaborado por: Fernando Saltos/Juan Carlos Bravo.- Operador Nacional de Turno 24/7 - Sala de Situación y Monitoreo Samborondón - Pichincha
Revisado por: Ing. Mariana Quispillo - Analista de Monitoreo de Turno 24/7 - Sala de Situación y Monitoreo Samborondón.
Emitido por: Operador Nacional de Turno 24/7 - Sala de Situación y Monitoreo Samborondón.