

Reporte de monitoreo de amenazas y eventos peligrosos - No. 0191

Fecha y Hora de actualización: miércoles, 06 de abril de 2022 - 08:59:18 / Página 1 de 24

Periodo de Monitoreo:

Desde: 21h00 05/04/2022








Hasta: 09h00 06/04/2022

1. Monitoreo de amenazas naturales y antrópicas

- Amenaza en desarrollo, posible desencadenamiento de eventos peligrosos.
- Amenaza en incremento y probable materialización inminente.
- Amenaza dentro de los parámetros normales.



PELIGRO VOLCÁNICO

Ubicación	Nivel de alerta declarada	Situación actual	Valoración actual
 Volcán Reventador, Napo	NARANJA	06h00 Mediante cámaras ECU 911 se visualiza el sector del volcán nublado	<span style="color: green;">●</span>
 Volcán Chiles-Cerro Negro, Carchi	AMARILLA	06h00 Mediante cámaras ECU 911 se visualiza el sector del volcán nublado.	<span style="color: green;">●</span>
 Volcán Cotopaxi	SIN ALERTA	06h00 Mediante cámaras ECU 911 se visualiza el sector del volcán nublado y sin novedades.	<span style="color: green;">●</span>
 Volcán Tungurahua	SIN ALERTA	06h00 Mediante cámaras ECU 911 se visualiza el sector del volcán nublado, sin novedad.	<span style="color: green;">●</span>
 Volcán Sierra Negra, Galápagos	AMARILLA	06h00 Se visualiza el sector del volcán nublado.	<span style="color: green;">●</span>
 Volcán Sangay, Morona Santiago	AMARILLA	06h00 IGEPN informa breve erupción ocurrida con una altura de la nube del 1000 metros sobre el nivel de cráter en dirección Oeste-Nor-Oeste.	<span style="color: orange;">●</span>
 Volcán Wolf, Galápagos	SIN ALERTA	06h00 IGEPN informa que no se tienen reportes de emisiones por parte de la Washington VAAC ni en imágenes satelitales.	<span style="color: green;">●</span>



PELIGRO POR INCREMENTO DE CAUDALES DE RÍOS

07 ríos desbordados				
Provincia	Cantón	Parroquia	Sector	Nombre del río
Guayas	Alfredo Baquerizo Moreno (Juján)	Alfredo Baquerizo Moreno (Juján), Cabecera Cantonal	Avenida 6 de Febrero	Jujan
Guayas	Alfredo Baquerizo Moreno (Juján)	Alfredo Baquerizo Moreno (Juján), Cabecera Cantonal	sector de San zoilo, barrio apolo	Los Amarillos
Guayas	Alfredo Baquerizo Moreno (Juján)	Alfredo Baquerizo Moreno (Juján), Cabecera Cantonal	La Providencia - LA Moraima	Chilintomo
Los Ríos	Babahoyo	Dr. Camilo Ponce	Rio Perdido	
Guayas	Alfredo Baquerizo Moreno (Juján)	Alfredo Baquerizo Moreno (Juján), Cabecera Cantonal	Varios Sectores	Ñauza
Guayas	Santa Lucía	Santa Lucía, Cabecera Cantonal	Recinto Cabuyal	Pula
Guayas	Salitre (Urbina Jado)	Gral. Vernaza (Dos Esteros)	Recinto Las Ramas /Hacienda Nueva	Mastrantal
Los Ríos	Babahoyo	Dr. Camilo Ponce	Sol Brisa	Sabana
11 ríos con tendencia a aumentar de nivel				
Provincia	Cantón	Parroquia	Sector	Nombre del río
Cotopaxi	Pangua	Morasungo	Morasungo	Río Calope

Reporte de monitoreo de amenazas y eventos peligrosos - No. 0191

Fecha y Hora de actualización: miércoles, 06 de abril de 2022 - 08:59:18 / Página 2 de 24

Esmeraldas	Quinindé	Chura (Chancama) (Cab. En El Yerbero)	Salinas	Esmeraldas
Guayas	General Antonio Elizalde (Bucay)	General Antonio Elizalde (Bucay), Cabecera Cantonal	Enrique Valdez	Chimbo
Guayas	Coronel Marcelino Maridueña	Coronel Marcelino Maridueña (San Carlos), Cabecera Cantonal	Sector Maravillas, Recinto Resistencia, La Isla, Producción Agrícola, Los Guayacanes	
Guayas	San Jacinto De Yaguachi	Yaguachi Viejo (Cone)	Recinto Vuelta Larga	
Guayas	Coronel Marcelino Maridueña	Coronel Marcelino Maridueña (San Carlos), Cabecera Cantonal	Recinto Barranco Alto	Barranco Alto
Guayas	Naranjal	Taura	Cabecera Cantonal - Malecón	Taura
Guayas	Coronel Marcelino Maridueña	Coronel Marcelino Maridueña (San Carlos), Cabecera Cantonal	La Modelo, Producción Agrícola Sur	Chanchan
Guayas	Salitre (Urbina Jado)	El Salitre (Las Ramas), Cabecera Cantonal	Cabecera Cantonal (zona urbana)	Salitre
Guayas	Salitre (Urbina Jado)	El Salitre (Las Ramas), Cabecera Cantonal	Cabecera Cantonal (zona urbana)	Vinces
Guayas	Santa Lucía	Santa Lucía, Cabecera Cantonal	Recinto Bufay	Bufay
Guayas	Santa Lucía	Santa Lucía, Cabecera Cantonal	Recinto El Salto	El Salto
Guayas	Milagro	Milagro, Cabecera Cantonal	Recintos Los Monos	Los Monos

00 incendios activos

Provincia	Cantón	Parroquia	Sector	Afectación (Ha)
--	--	--	--	--

00 incendios controlados

Provincia	Cantón	Parroquia	Sector	Afectación (Ha)
--	--	--	--	--

PELIGRO POR APERTURA Y/O COLAPSO DE PRESAS Y REPRESAS

Recurso	Cota mínima	Cota Actual	Cota máxima	Hora de corte	Valoración
Molino, Azuay	1970.00	---	1990.50	---	--
Mazar, Azuay	2138.05	---	2153.45	---	--
Daule Peripa, Guayas	70.00	83.10	85.00	03:28	●
Central Baba, Los Ríos	114.00	116.33	117.00	00:11	●
La Esperanza, Manabí	53.40	---	66.00	---	---
Poza Honda, Manabí	91.50	---	106.50	---	---
Multipropósito Chone, Manabí	48.00	---	68.50	---	---
Agoyán, Tungurahua	1645.00	---	1651.00	---	---
Pucará-Pisayambo, Tungurahua	3541.00	---	3565.00	---	---

Reporte de monitoreo de amenazas y eventos peligrosos - No. 0191

Fecha y Hora de actualización: miércoles, 06 de abril de 2022 - 08:59:18 / Página 3 de 24

SITUACIÓN HIDROMETEOROLÓGICA



PELIGRO SÍSMICO

Hora Local	Magnitud	Profundidad	Cercano a	Sentido por la población
---	---	---	---	---

2. Monitoreo de eventos peligrosos (emergencias y desastres)

ZONA 1



Sismo

Localización:	Esmeraldas
Antecedentes:	El 26/03/2022, a las 23:28 se registró un sismo de magnitud de 6,2 a 11,79 km de la ciudad de Esmeraldas
Situación actual:	El 03/04/2022 a las 02:46:31 se presentó un sismo de 3.5 con una profundidad de 8 Km. Anteriormente se habían presentado 2 sismos en la noche del 02/04/2022, uno de 3,3 y otro de 3,5 a las 18
Afectaciones:	<ul style="list-style-type: none"> <li>- 493 viviendas con daños severos</li> <li>- 749 familias damnificadas</li> <li>- 2962 personas damnificadas</li> <li>- 2589 viviendas con afectación leve</li> <li>- 1222 viviendas con afectación parcial</li> <li>- 876 familias afectadas</li> <li>- 3583 personas afectadas</li> <li>- 16 unidades Educativas afectadas</li> <li>- 15 centros de salud afectados</li> <li>- 12 bienes públicos afectados</li> <li>- 6 bienes privados afectados</li> <li>- 1 puente afectado</li> </ul>
Acciones de respuesta:	SNGRE conjuntamente con otras instituciones continúan con el levantamiento de información.

Reporte de monitoreo de amenazas y eventos peligrosos - No. 0191

Fecha y Hora de actualización: miércoles, 06 de abril de 2022 - 08:59:18 / Página 4 de 24

Fuentes de información:	<p>Se mantiene activo el COE Provincial. El PMU y el COE Cantonal de Esmeraldas.</p> <p>Se mantiene activo el Puesto de Comando en el Batallón de infantería Motorizados (BIMOT) de las Fuerzas Armadas, liderado por la Sra. Gobernadora.</p> <p>Mediante la coordinación de la mesa MTT 4 se realizó la entregó asistencia humanitaria por medio de ACNUR.</p> <p>SNGRE CZ1 Unidad de Monitoreo Esmeraldas/GAD Cantonal Esmeraldas/Cruz Roja/MSP/MINEDUC/UGR Esmeraldas/Cuerpo de Bomberos Quito/MIDUVI/ACNUR/MINTUR</p>
-------------------------	----------------------------------------------------------------------------------------------------------------------------------------------------------------------------------------------------------------------------------------------------------------------------------------------------------------------------------------------------------------------------------------------------------------------------------------------------------------------------------------------------------------------------



*Deslizamiento*

Localización:	Imbabura/Ibarra/Carolina/San Jerónimo; vía Salinas - Lita [E 10]
Antecedentes:	El 22/12/2021, producto de las fuertes precipitaciones, se registró un deslizamiento que afectó la vía de primer orden E10, colapsando totalmente la mesa de la vía.
Situación actual:	Debido a las fuertes precipitaciones registradas el 31/03/2022, se presentaron deslizamientos en el sector que dejan la vía parcialmente habilitada al tránsito vehicular.
Afectaciones:	<ul style="list-style-type: none"> <li>- El 05/02/2022, se afectó un tramo de 80 metros de la vía.</li> <li>- El 30/01/2022, 100 metros lineales de vía afectada por material pétreo</li> <li>- El 22/12/2021, se afectaron 125 metros lineales de vía con material pétreo</li> <li>- 2 postes de hormigón de telecomunicaciones.</li> <li>- Colapso de la mesa de la vía en un tramo de 50 metros.</li> <li>- 40 vehículos y sus propietarios que se encontraban atrapados en el tramo Guadual - San Jerónimo, fueron evacuados del sector.</li> <li>- 1 persona fallecida</li> </ul>
Acciones de respuesta:	<p>PPNN realiza el control permanente en el sector y brinda seguridad al tránsito vehicular.</p> <p>ANT regula la circulación vehicular y las frecuencias autorizadas en el sector.</p> <p>MAATE realizó el informe del estado de fuente de agua y, en su conclusión, indica la necesidad de la construcción de terrazas paralelas en la parte alta con drenajes adecuados de aguas lluvias.</p> <p>MTOP contrató los estudios de Refracción Sísmica en el talud 114+400.</p>
Fuentes de información:	SNGRE CZ1 Unidad de Monitoreo Imbabura - Carchi/MTOP/PPNN



*Deslizamiento*

Localización:	Imbabura/Pimampiro/Pimampiro/San José de Aloburo.
Antecedentes:	De acuerdo al informe del SNGRE del 26/11/2021, indica que el evento se suscitó en la vertiente heterogénea, se presume que el factor desencadenante de los movimientos en masa es el agua, además, de la presencia de fuertes lluvias.
Situación actual:	Las familias afectadas continúan en los alojamientos temporales y en familias acogientes.
Afectaciones:	<ul style="list-style-type: none"> <li>- 41 familias afectadas (113 personas)</li> <li>- 12 familias damnificadas (35 personas)</li> <li>- 38 familias evacuadas (116 personas evacuadas: 10 en la escuela del Tejar, 2 en la Unidad Educativa Pimampiro y 26 familias en familias acogientes)</li> <li>- 12 viviendas destruidas</li> <li>- 6 viviendas afectadas</li> <li>- 6 invernaderos destruidos de tomate riñón y pepinillo;</li> <li>- 5 Reservorios colapsados</li> <li>- 50 hectáreas de cultivos de ciclo corto, de aguacates, mandarinas, duraznos y pastizales; (12,43 ha de cultivos destruidos y 37,57 ha de pastos afectadas);</li> <li>- 530 metros de los canales de riego secundarios están colapsados</li> <li>- 800 metros del tendido de la red eléctrica, 3 postes colapsados y 1 transformador colapsado</li> <li>- 150 metros destruidos de la red de distribución de agua de consumo humano</li> <li>- 150 metros de la red de alcantarillado destruidos</li> <li>- 150 metros de la red de telecomunicaciones colapsado.</li> </ul>
Acciones de respuesta:	El COE Cantonal se mantiene activo desde el 24/11/2021.

Reporte de monitoreo de amenazas y eventos peligrosos - No. 0191

Fecha y Hora de actualización: miércoles, 06 de abril de 2022 - 08:59:18 / Página 5 de 24

Fuentes de información:	GAD Cantonal de Pimampiro, en apoyo del GAD Imbabura, trabajan en la construcción de una vía que servirá como variante para brindar acceso a la población de la comunidad. La nueva vía tendrá la conexión directa de las comunidades de Aloburo, San Juan, entre otras comunidades, con su cabecera cantonal. SNGRE CZ1 Unidad de Monitoreo Imbabura - Carchi/Yachay/MAG/MIDUVI/GAD Provincial/GAD Cantonal/UGR/ SNGRE - UPREA -UAR
-------------------------	-----------------------------------------------------------------------------------------------------------------------------------------------------------------------------------------------------------------------------------------------------------------------------------------------------------------------------------------------------------------------------------------------------------------------------------------

ZONA 2



Socavamiento

Localización:	Napo/ El Chaco/ Gonzalo Díaz De Pineda (El Bombón)/ San Rafael, Piedra Fina 2, San Luis, San Carlos, vía Y de Baeza-Lago Agrio [E45]
Antecedentes:	Debido al proceso erosivo desarrollado desde febrero del 2020, el río Quijos (Alto Coca) mantiene en riesgo a varias viviendas y sectores estratégicos, tales como: la Red Estatal Vial E45, Hidroeléctrica Coca Codo Sinclair, tuberías de SOTE, Poliducto Shushufindi - Quito y OCP.San Rafael continúa sin servicio eléctrico debido a la pérdida de la vía en Piedra Fina, que imposibilita colocar los postes para la distribución del servicio. El frente de erosión se mantiene en la abscisa 7+900(puente de San Carlos) por 249 días. El paso vehicular por la vía Baeza Lago Agrio está cerrada, la ruta alterna Y de Baeza-Y de Narupa-Loreto-El Coca-Lago Agrio está habilitada.
Situación actual:	San Rafael continúa sin servicio eléctrico debido a la pérdida de la vía en Piedra Fina, que imposibilita colocar los postes para la distribución del servicio. El paso vehicular por la vía Baeza Lago Agrio está cerrada, la ruta alterna Y de Baeza-Y de Narupa-Loreto-El Coca-Lago Agrio está habilitada.
Afectaciones:	<ul style="list-style-type: none"> <li>- 05/03/2022, 1 familia evacuada</li> <li>- 04/03/2022, 2 familias evacuadas.</li> <li>- 19/01/2022, 1 familia evacuada (1 persona).</li> <li>- 05/01/2022, evacuación de enseres de 3 familias (ya se encontraban 2 familias evacuadas días anteriores y la tercera familia continúa en su vivienda).</li> <li>- 20/12/2021, 1 familia (10 personas) evacuadas.</li> <li>- 13/12/2021, rotura de la tubería de poliducto.</li> <li>- 10/12/2021, población de San Rafael sin energía eléctrica.</li> <li>- 03/12/2021, puente sobre el río Piedra Fina 2 en riesgo.</li> <li>- 21/11/2021, 1 tubería de agua afectada.</li> <li>- 19/05/2021, 1 puente destruido (puente denominado Ventana 2).</li> <li>- 18/05/2021, 2 viviendas destruidas (las familias fueron evacuadas en febrero del 2021).</li> <li>- 10/03/2021, 1 bien afectado (tanque de agua).</li> <li>- 27/02/2021, 2 familias damnificadas y evacuadas a alojamiento temporal (al momento están en arriendo por sus propios medios); 2 viviendas presentaron fisuras.</li> <li>- 22/10/2020, 1 puente destruido (puente sobre el río Montana).</li> <li>- 06/05/2020, 2 familias afectadas, 2 viviendas afectadas.</li> <li>- 07/04/2020, 3 bienes afectados (tuberías del SOTE, Poliducto Shushufindi- Quito y la OCP).</li> <li>- Afectación vial: las pérdidas y afectaciones relevantes en vías ocurrieron en un total de 875 metros de la vía E45.</li> </ul> <p>Afectación agropecuaria: durante algunos meses se ha identificado 100 ha de superficie agrícola perdida, 63 porcinos y 3000 tilapias perdidas y afectación a 385 bovinos.</p>
Acciones de respuesta:	El 16/03/2022, SNGRE CZ2 realizó levantamiento de fichas de las familias damnificadas en base al informe del GAD Municipal El Chaco, además, participó en la socialización de los estudios de tomografía sísmica, realizados por IKIAM, al personal técnico del GAD El Chaco ante el continuo avance del proceso de erosión hídrica. CELEC EP y Petroecuador realizan el monitoreo de la erosión.
Fuentes de información:	SNGRE CZ2 Unidad de Monitoreo Napo-Orellana/MSP/OCP Ecuador.

Reporte de monitoreo de amenazas y eventos peligrosos - No. 0191

Fecha y Hora de actualización: miércoles, 06 de abril de 2022 - 08:59:18 / Página 6 de 24

ZONA 4



*Inundación*

Localización:	Santo Domingo de los Tsáchilas/Santo Domingo/Santa María del Toachi/Recinto el Bimbe
Antecedentes:	El 02/04/2022 producto de las lluvias, se produjo el desbordamiento del Río Toachi, lo que provocó el ingreso de agua a viviendas cercanas al río, de igual manera las familias continúan en sus viviendas.
Situación actual:	El nivel del Río Toachi se encuentra en su estado es normal.
Afectaciones:	- 5 viviendas afectadas. - 5 familias, 20 personas afectadas.
Acciones de respuesta:	Cuerpo de Bomberos realizó trabajos de evacuación de enseres de hogar y ponerlos a buen recaudo. SNGRE coordinó con Patronato del GAD Municipal para la evaluación de daños y análisis de necesidades.
Fuentes de información:	SNGRE CZ4 Unidad de Monitoreo Santo Domingo/SIS. ECU 911/Cuerpo de Bomberos de Santo Domingo/GAD Parroquial.

ZONA 5



*Vendaval*

Localización:	Guayas/Santa Lucia/Santa Lucia, Cabecera Cantonal/varios sectores
Antecedentes:	El 01/04/2022, por lluvias y vientos fuertes se produjo varios vendavales, causando el desprendimiento del techo de varias viviendas.
Situación actual:	Una familia afectada se encuentra en casa de acogida hasta poder realizar reparaciones de su vivienda.
Afectaciones:	- 4 viviendas afectadas ( 3 viviendas de construcción de cemento y una de construcción mixta caña y madera ) - 4 familias, 23 personas afectadas (una familia integrada por 6 personas se encuentra en familia acogiente)
Acciones de respuesta:	GAD Cantonal realizó verificación y levantamiento de información.
Fuentes de información:	SNGRE CZ5 Unidad de Monitoreo Guayas/GAD Cantonal Santa Lucia



*Deslizamiento*

Localización:	Guayas/Guayaquil/Pedro Carbo/Cerro del Carmen, tercer callejón Modesto Carbo Noboa y 26 de julio.
Antecedentes:	El 01/04/2022, a causa de las lluvias se produjo un deslizamiento de tierra en el cerro del Carmen.
Situación actual:	Hasta el momento existen tres viviendas en riesgo de colapsar ubicadas en dicha pendiente, de las cuales 2 son habitadas por 3 familias y una deshabitada.
Afectaciones:	---
Acciones de respuesta:	Cuerpo de Bomberos de Guayaquil verificó novedad. GAD Cantonal realizó levantamiento de información y entrega de asistencia humanitaria a las familias afectadas
Fuentes de información:	SNGRE CZ5 Unidad de Monitoreo Guayas/Cuerpo de Bomberos de Guayaquil/GAD Cantonal Guayaquil.



*Inundación*

Localización:	Los Ríos/Baba/Guare/Guayabo - Cancagua - Riveras del Arenal
Antecedentes:	El 26/03/2022, las fuertes lluvias suscitadas provocaron el desbordamiento del río El Arenal y el 28/03/2022 del río Matecito.
Situación actual:	Al momento los caudales se encuentran con tendencia a disminuir de nivel y las familias afectadas permanecen en sus hogares
Afectaciones:	- 20 viviendas afectadas. - 20 familias afectadas. - 80 personas afectadas.
Acciones de respuesta:	MAG asistió el 04/04/2022 para verificación de afectaciones a cultivos. Teniente Política realizó verificación de afectaciones.

Reporte de monitoreo de amenazas y eventos peligrosos - No. 0191

Fecha y Hora de actualización: miércoles, 06 de abril de 2022 - 08:59:18 / Página 7 de 24

**Fuentes de información:** SNGRE coordinó con Cruz Roja y GAD Baba inspección técnica el 29/03/2022 en las zonas afectadas.  
SNGRE CZ5 Unidad de Monitoreo Los Ríos/Ministerio de Gobierno/UGR Baba/SNGRE UPREA



**Inundación**

**Localización:** Los Ríos/Baba/Baba/Jobo - recintos: Tinoco - Coop. 27 de noviembre - Higuera - Rosa de Oro - El Arenal

**Antecedentes:** El 26/03/2022, las lluvias provocaron el desbordamiento del río La Flora y río El Arenal, afectando a las viviendas del - recintos: Tinoco - Coop. 27 de noviembre - Higuera - Rosa de Oro

**Situación actual:** Al momento los caudales de los ríos se encuentran con tendencia a disminuir de nivel y las personas permanecen en sus viviendas.

**Afectaciones:**  
- 73 viviendas afectadas.  
- 73 familias afectadas.  
- 292 personas afectadas.

**Acciones de respuesta:** Teniente Política realizó barrido en el sitio para verificación de afectaciones. UGR realiza el respectivo EVIN.

**Fuentes de información:** SNGRE CZ5 Unidad de Monitoreo Los Ríos/Ministerio de Gobierno/UGR Baba



**Inundación**

**Localización:** Guayas/Santa Lucia/Santa Lucia, Cabecera Cantonal/varios sectores

**Antecedentes:** El 21/03/2022, por lluvias registradas se produjo el desbordamiento de los ríos Pula y Daule, así como de los esteros Bufay, El Salto y Lagarto, provocando inundaciones en varios sectores.

**Situación actual:** Se realizó entrega de asistencia humanitaria

**Afectaciones:**  
- 8 viviendas afectas  
- 11 familias, 33 personas afectadas.  
- 1251 hectáreas afectadas de Cultivos de arroz (datos preliminares)  
- calles inundadas

**Acciones de respuesta:** UGR Cantonal en acompañamiento a MSP entregaron toldos

**Fuentes de información:** SNGRE CZ5 Unidad de Monitoreo Guayas/GAD Cantonal Santa Lucia



**Inundación**

**Localización:** Guayas/Balzar/Balzar, Cabecera Cantonal/varios sectores

**Antecedentes:** El 19/03/2022, por lluvias se produjo el desbordamiento de los ríos Chicompe y Puca, causando inundación en el Recinto Chicompe y varios sectores. Con fecha 21/03/2022 se desbordó el Río San Pauleño que ocasionó inundación en el Recinto Salamina. Con fecha 23/03/2022 se desbordó el Río Pucón ocasionando inundación en el Recinto San Pableño.

**Situación actual:** Se realizó entrega de asistencia humanitaria a las familias afectadas del sector La Oz y La Pampa, las cuales fueron donadas por parte de la Gobernación del Guayas.

**Afectaciones:**  
- 111 viviendas afectadas  
- 111 familias, 338 personas afectadas (4 familias, 18 personas se encuentra en familia acogiente y las demás familias permanecen en sus inmuebles)  
- cultivos de arroz, maíz y cacao

**Acciones de respuesta:** 05/04/2022  
SNGRE, GAD Cantonal, Cruz Roja, CB Balzar acompañaron en la entrega de asistencia humanitaria donada por Gobernación

**Fuentes de información:** UPREA- SNGRE / GAD Cantonal Balzar/ SNGRE Unidad de Monitoreo Guayas



**Inundación**

**Localización:** Los Ríos/Babahoyo/El Salto/La Chorrera - cancha La Pava - Coop. Rosa de Agosto - Justino Cornejo - río Catarama

**Antecedentes:** El 11/03/2022, por causa de las lluvias se produjo el desbordamiento del caudal del río Catarama de Urdaneta y Sabana, que afectaron varias viviendas de la zona baja en el cantón Babahoyo.

Reporte de monitoreo de amenazas y eventos peligrosos - No. 0191

Fecha y Hora de actualización: miércoles, 06 de abril de 2022 - 08:59:18 / Página 8 de 24

<b>Situación actual:</b>	El río Catarama se encuentra con tendencia a disminuir de nivel; las familias afectadas permanecen en sus viviendas y 1 familia continúa en casa acogiente.
<b>Afectaciones:</b>	- 78 viviendas afectadas. - 78 familia afectadas (1 familia de 7 personas en casa acogiente). - 312 personas afectadas.
<b>Acciones de respuesta:</b>	El 22/03/2022, FFAA, SNGRE y MAG realizaron inspección en las zonas afectadas
<b>Fuentes de información:</b>	Cuerpo de Bomberos de Babahoyo asistió al sitio para inspección SNGRE CZ5 Unidad de Monitoreo Los Ríos/FFAA/MAG/Cuerpo de Bomberos Babahoyo/Ministerio de Gobierno/SNGRE UPREA



*Inundación*

<b>Localización:</b>	Los Ríos/Babahoyo/Clemente Baquerizo/Universidad Agraria, vía Montalvo - Los Laureles, atrás de la Unidad Educativa Réplica Eugenio Espejo - 1ro de Mayo - La Ventura - Justino Cornejo - Mujeres Solas - Paraíso Norte.
<b>Antecedentes:</b>	El 11/03/2022, debido a lluvias, se reportó acumulación de aguas lluvias con los consecuentes desbordamientos del río San Pablo y del estero Sabana que afectó el tránsito normal de vehículos en la vía.
<b>Situación actual:</b>	La vía se encuentra habilitada sin presencia de agua y el tránsito circula con normalidad, el río San Pablo se encuentra con tendencia disminuir de nivel y el estero Sabana desbordado, adicional a ello las familias afectadas se mantienen en sus viviendas.
<b>Afectaciones:</b>	- 519 viviendas afectadas. - 519 familias afectadas. - 1876 personas afectadas. - 1000 metros lineales afectados.
<b>Acciones de respuesta:</b>	CTE realizó verificación de novedades en la vía. UGR Babahoyo realizará levantamiento de información en el sitio.
<b>Fuentes de información:</b>	SNGRE CZ5 Unidad de Monitoreo Los Ríos/CTE



*Inundación*

<b>Localización:</b>	Guayas/Alfredo Baquerizo Moreno (Jujan)/Alfredo Baquerizo Moreno, cabecera cantonal/varios sectores
<b>Antecedentes:</b>	El 11/03/2022, por lluvias registradas se desbordó el río Jujan ocasionado el ingreso de agua en las calles y avenidas de los sectores Calle Malecón, Calle 13 de Noviembre, Calle Simón Bolívar y Barrio Sur. Con fecha 12/03/2022 se desbordó el río Los Amarillos afectando el Barrio San Zoilo, Barrio Apolo, Primero de Mayo, Miguel Yúnez. Con fecha 19/3/2022 se desbordó el río Chilintomo afectando a los sectores de La Providencia - La Moraima. Por lluvias ocasionadas la noche del 18/03/2022 y madrugada del 19/03/2022 los ríos Juan, Chilintomo y Los Amarillos se desbordaron.
<b>Situación actual:</b>	Los ríos Juján, Los Amarillos, Chilintomo y estero Nauza siguen desbordados
<b>Afectaciones:</b>	- 740 viviendas afectadas. - 740 familias afectadas - 2615 personas afectadas en sus viviendas.
<b>Acciones de respuesta:</b>	SNGRE realizó la entrega de asistencia humanitaria, donada por la Gobernación de Guayas PPNN realizó resguardo policial a la ciudadanía Alcaldesa y Personal Técnico del GAD Cantonal, Cruz Roja, Jefe Político, acompañaron a la entrega de asistencia humanitaria
<b>Fuentes de información:</b>	GAD Cantonal Jujan / SNGRE Unidad de Monitoreo Guayas



*Inundación*

<b>Localización:</b>	Bolívar/Caluma/Caluma/Varios Sectores (El Triunfo, La Esperanza - San Vicente de Pacana, Paraíso, Charquiyacu, barrio San José, San Vicente, barrio Central, Guayabal, Guamasungo - Hemisferio, Plomovado)
<b>Antecedentes:</b>	Con fecha 20/03/2022 por las lluvias se produjo nuevamente el desbordamiento del río Caluma en el sector de Charquiyacu donde se reporta



Reporte de monitoreo de amenazas y eventos peligrosos - No. 0191

Fecha y Hora de actualización: miércoles, 06 de abril de 2022 - 08:59:18 / Página 9 de 24

<b>Situación actual:</b>	la pérdida de la mesa de la vía de tercer orden que conduce al centro de Salud Charquiyacu - Hoyobravo. Se realizó la entrega de asistencia humanitaria en el sector de Charquiyacu, 1 kit agrícola, 1 kit botiquín veterinario y 24.000 Kg de banano, siendo beneficiados 40 productores. Se continúa realizando los trabajos de encauzamiento y dragado del río Caluma en los sectores de Retiro de Charquiyacu y en Charquiyacu; además GAD Provincial concluyó con los trabajos de reforzamiento de las bases del puente vehicular.
<b>Afectaciones:</b>	-10 bienes privados afectados (chancheras) -16 bienes privados destruido (Complejo Turístico Acorazado, Chancheras, Galpones) - 5 bienes públicos afectados (1 captación de agua, 3 alcantarillas afectadas, 191 metros lineales de muro de contención de gaviones) - 41 metros lineales de calle adoquinada afectada - 205 metros lineales de vía de tercer orden afectada - 180 ha de cultivos afectados - 25 ha de cultivos perdidos - 180 animales afectados - 220 animales muertos - 43 productores afectados - 25 productores con pérdida total - 2 puentes vehiculares afectados (hormigón armado y metálico) - 1 puente peatonal destruido de caña de guadua.
<b>Acciones de respuesta:</b>	Maquinaria del GAD Cantonal Caluma y la Empresa Privada continúan realizando trabajos de encauzamiento, dragado del río Caluma. Maquinaria del GAD Provincial realizó reforzamiento de las bases del puente de hormigón. MAG Bolívar realizó la entrega de asistencia humanitaria a productores.
<b>Fuentes de información:</b>	SNGRE CZ5 Unidad de Respuesta y Unidad de Monitoreo Bolívar/GAD Cantonal/SNGRE CZ5



*Hundimiento*

<b>Localización:</b>	Bolívar/Chimbo/Cabecera Cantonal/barrio Tamban
<b>Antecedentes:</b>	El 18/03/2020, se presentaron una serie de grietas y fallas en el pavimento de la cancha de uso múltiple a la iglesia, además mantiene una concordancia longitudinal con otras grietas observadas en la vía Chimbo - El Cristal. La noche del 21/12/2021 debido al proceso activo del hundimiento y de la infiltración del agua de escorrentía superficial por las grietas principalmente en la vía adoquinada, se produjo el colapso del muro que se encontraba en la parte superior de la calle adoquinada, causando la pérdida total de la plataforma de la vía de primer orden Chimbo - El Cristal.
<b>Situación actual:</b>	MTOP Bolívar continúa realizando los trabajos de remoción y limpieza del material en la zona afectada.
<b>Afectaciones:</b>	- 2 viviendas destruidas (2 familias damnificadas 7 personas que se encuentran arrendando). - 3 viviendas afectadas (3 familias afectadas 16 personas; de las cuales 1 familia 10 personas se encuentran en el alojamiento temporal de la U.E La Asunción, 2 familias 6 personas se encuentran arrendando). - 1 bien privado destruido (iglesia) - 8 bienes públicos destruidos (1 concha acústica - salón de reuniones, 1 cancha deportiva, 4 postes, tubería de agua que abastece a las comunidades de Panchigua, Tingo y Miraflores, alcantarillado de la zona cero) - 150 metros de vía de primer orden Chimbo-El Cristal destruida. - 60 metros de la calle S/N adoquinada destruida.
<b>Acciones de respuesta:</b>	Maquinaria del MTOP Bolívar, realiza trabajos de remoción y limpieza del material en la parte donde era la cancha.
<b>Fuentes de información:</b>	SNGRE CZ5 Unidad de Monitoreo Bolívar/MTOP-B

Reporte de monitoreo de amenazas y eventos peligrosos - No. 0191

Fecha y Hora de actualización: miércoles, 06 de abril de 2022 - 08:59:18 / Página 10 de 24

ZONA 6



*Deslizamiento*

Localización:	Azuay/Girón/Girón/Cementerio de Lentag
Antecedentes:	El 02/04/2021, a causa de las lluvias se suscitó un deslizamiento que afecta la estructura de una vivienda de 1 piso construcción mixta (Bloque y zinc)
Situación actual:	1 familia integrada por 4 personas mismas que fue evacuada a casa de un familiar.
Afectaciones:	- 1 vivienda afectada - 1 familia, 4 personas afectadas
Acciones de respuesta:	Cuerpo de Bomberos Girón colaboran con la evacuación de la vivienda, SNGRE coordina con UGR Girón para que realice levantamiento de información.
Fuentes de información:	SNGRE CZ6 Unidad de Monitoreo Azuay-Cañar / UGR Nabón.



*Colapso estructural*

Localización:	Azuay/Santa Isabel/Chaguarurco/Minas de Shurupe
Antecedentes:	Por causa de las lluvias suscitadas el 30/03/2022 se produjo el incremento del caudal del río Minas y el colapso del puente que conduce a Minas de Shurupe
Situación actual:	Con fecha 01/04/2022 se declara en estado de emergencia, El Sector Mina de Shurupe, de la parroquia Santa Isabel(Chaguarurco) para restablecer la conexión vial de las comunidades Chamana, Tablón, San Pedro Bajo, Chalcalo con el centro cantonal de Santa Isabel, a causa de las fuertes precipitaciones en dichas zonas.
Afectaciones:	- 1 Puente destruido
Acciones de respuesta:	UGR Santa Isabel realizó levantamiento de información y se mantiene en monitoreo constante de la zona afectada.
Fuentes de información:	SNGRE CZ6 Unidad de Monitoreo Azuay-Cañar/UGR Santa Isabel



*Deslizamiento*

Localización:	Azuay/Cuenca/Sayausí/Gulag - Marianza, Km 12 vía Cuenca-Molleturo-Naranjal [E-582]
Antecedentes:	El 27/03/2021, a causa de las lluvias se suscitó deslizamientos de material pétreo en la vía de primer orden, la misma que se encuentra cerrada. El 28/03/2022, COE Cantonal sugiere declarar en emergencia la parroquia Sayausí sector Gulag-Marianza, Km 12 vía Cuenca-Molleturo.
Situación actual:	SNGRE informa que, luego del levantamiento de información realizado se identificó a las familias damnificadas las cuales se encuentran en familias de acogida y se determinó que las familias que se encuentran en el alojamiento temporal de la Escuela "Fray Gaspar de Carvajal" son familias evacuadas por precaución ya que pertenecen a las viviendas afectadas. MTOPI informa que en horas de la noche del 31/03/2022 por las lluvias se suscitó un nuevo deslizamiento de material lodoso en la zona del evento, adicional.
Afectaciones:	- 15 postes destruidos - 4000 metros de vía aproximadamente - 4 personas fallecidas - 6 personas afectadas (personas con hipotermia, tratados en el punto) - 5 personas heridas - 1 Vehículo destruido - 40% del cantón sin servicio de agua potable - 9 Viviendas destruidas (7 viviendas habitadas y 2 deshabitadas) - 12 Familias damnificadas integradas por 30 personas (familias acogientes) - 5 Familias afectadas integradas por 14 personas evacuadas por precaución (alojamiento temporal) - 1 Familia afectada integrada por 9 personas evacuadas por precaución (familia acogiente) - 27 Viviendas afectadas con ingreso de agua y lodo - 1 Unidad Educativa "Escuela de Marianza Laureles" estado INACTIVO, daño total a la edificación.

Reporte de monitoreo de amenazas y eventos peligrosos - No. 0191

Fecha y Hora de actualización: miércoles, 06 de abril de 2022 - 08:59:18 / Página 11 de 24

Acciones de respuesta:	GAD Provincial, GAD Cantonal, MTOP continúan con labores de limpieza en el lugar del evento, y Cuerpo de Bomberos Cuenca colabora con tanquero para abastecimiento de líquido vital en el sector
Fuentes de información:	SNGRE CZ6 Unidad de Monitoreo Azuay-Cañar/GAD Provincial/Cruz Roja/MTOP/CTE

*Socavamiento*



Localización:	Azuay/Santa Isabel/Abdón Calderón/Yunguilla
Antecedentes:	Por causa de las lluvias suscitadas el 18/03/2022 se reportó la creciente del río Chantaco ocasionando un socavamiento en los márgenes del río, las escolleras del puente Chantaco y afectando la vía antigua Girón-Pasaje de segundo orden, la cual se encuentra cerrada. Adicional con la misma fecha se declaró en emergencia los sectores de San Javier, Centro Parroquial y Quillosa Bajo pertenecientes a la parroquia Abdón Calderón por la creciente de los ríos Chantaco, Llaushari y Naranjos.
Situación actual:	Por causa de las lluvias suscitadas el 30/03/2022 se produjo nuevamente el incremento del caudal del río Chantaco incrementando el socavamiento de las márgenes del río.
Afectaciones:	- 1 Puente afectado. - 20 metros de vía de segundo orden afectada (cerrada)
Acciones de respuesta:	UGR Santa Isabel realizó levantamiento de información y se mantiene en monitoreo constante de la zona afectada.
Fuentes de información:	UGR Santa Isabel/SNGRE Unidad de Monitoreo Azuay-Cañar

*Deslizamiento*



Localización:	Azuay/Nabón/Nabón/barrios Rosas, Bellavista, Tamboloma, Chunazana, Rosario.
Antecedentes:	El 14/03/2021, se reportó un movimiento de masa provocado por la filtración de agua de riego y la temporada lluviosa. El 23/11/2021, el Servicio Nacional de Gestión de Riesgos y Emergencias declaró la Alerta Naranja por movimientos en masa en un área de 130,94 hectáreas que comprende los barrios Rosas, Bellavista, Tamboloma, Chunazana y Rosario.
Situación actual:	Prefectura realiza trabajos de limpieza en la vía Nabón-El Progreso, la misma se mantiene cerrada.
Afectaciones:	- 44 familias integradas por 130 personas afectadas aproximadamente. - 44 viviendas afectadas (las familias evacuadas se alojan en diferentes alojamientos temporales como arriendos o familias de acogida) - 40 metros de vía afectados (Vía parcialmente habilitada, sector Trancapata) - 60 metros de vía afectados (Vía parcialmente Habilitada, sector quebrada del Canal) - 1 casa comunal afectada con cuarteaduras. - Terminal terrestre con grietas en oficinas, gradas (cierre de operaciones). - Iglesia demolida por los daños estructurales presentados. - Centro de salud con fisuras, en evaluación permanente por parte del MSP.
Acciones de respuesta:	UGR Nabón se mantiene en continuo monitoreo de la zona afectada, maquinaria de la Prefectura realiza trabajos en la vía
Fuentes de información:	SNGRE CZ6 Unidad de Monitoreo Azuay-Cañar / UGR Nabón.

ZONA 7

*Incendio estructural*



Localización:	El Oro/Huaquillas/Huaquillas, cabecera cantonal/Barrio 9 de Octubre
Antecedentes:	El 04/04/2022, se produjo un incendio estructural que comprometió a varias viviendas.
Situación actual:	GAD Cantonal continuará realizando levantamiento de información el 05/04/2022; al momento el incendio consumió 4 viviendas y 1 registra afectación parcial, las familias damnificadas se movilizaron por sus propios medios a casas de familias acogiente.

Reporte de monitoreo de amenazas y eventos peligrosos - No. 0191

Fecha y Hora de actualización: miércoles, 06 de abril de 2022 - 08:59:18 / Página 12 de 24

<b>Afectaciones:</b>	- 4 viviendas destruidas - 5 familias de (23 personas) damnificadas en casas de familias acogiente. - 1 vivienda afectada - 1 familia (3 personas) afectadas en su vivienda. - 1 bien privado destruido (bodega)
<b>Acciones de respuesta:</b>	C. B. de Huaquillas, con apoyo de C. B. de Arenillas, realizaron tareas de liquidación del flagelo, y realizan levantamiento de escombros. GAD Cantonal y Provincial colaboraron con abastecimiento de agua en tanqueros. UGR GAD realizó levantamiento de información de daños mismo que continuará el día de mañana. SNGRE realiza monitoreo y coordina acciones en atención al evento.
<b>Fuentes de información:</b>	SNGRE CZ7 Unidad de Monitoreo El Oro/CB Huaquillas/UGR GAD Huaquillas



*Deslizamiento*

<b>Localización:</b>	El Oro/Portovelo /Portovelo /El Tablón
<b>Antecedentes:</b>	El 02/04/2022, por lluvias suscitadas se produjo un deslizamiento de talud tunelizado por donde atraviesa el ducto de agua potable del cantón Portovelo, provocando el colapso de un tramo del mismo, además el hundimiento en otro tramo de canal.
<b>Situación actual:</b>	El 04/04/2022 Se reunió el COE Cantonal donde se tomaron resoluciones en atención al evento. La cabecera cantonal de Portovelo al momento no cuenta con agua potable.
<b>Afectaciones:</b>	- 25 m de afectación - 10.000 personas afectadas indirectamente
<b>Acciones de respuesta:</b>	Resoluciones de COE Cantonal: 1. Aceptar los informes técnicos de las Mesas 1,2, 3 sobre las afectaciones de la Época Lluviosa en el sistema de captación y conducción a la Planta de Tratamiento de Agua Potable. 2. Recomendar a la Señora Alcaldesa y al Concejo Cantonal de Portovelo la Declaratoria de Situación Emergente a la Ciudad Portovelo por la Época Lluviosa y afectaciones en el canal de conducción de agua. 3. Pedir el soporte técnico al COE Provincial para la atención inmediata a las acciones tomadas. 4. La plenaria del COE Cantonal de Portovelo se activa en sesión permanente para atención de las emergencias por la época lluviosa hasta el 15 de mayo del 2022. 5. El puesto de mando unificado estará habilitado en la base del Cuerpo de Bomberos de Portovelo. 6. Exhortar al presidente de la República del Ecuador, que realice la asignación de recursos por concepto de regalías mineras que por derecho nos corresponden. Bomberos de Portovelo, Piñas, Zaruma y Santa Rosa colaboran con abastecimiento de líquido vital al cantón.
<b>Fuentes de información:</b>	SNGRE CZ7 Unidad de Monitoreo de El Oro/UGR GAD Portovelo



*Deslizamiento*

<b>Localización:</b>	Loja/Loja/Malacatos/El Porvenir-Nangora, vía Loja-Malacatos [E682]
<b>Antecedentes:</b>	El 31/03/2022, por lluvias presentadas en la tarde, se produjo un deslizamiento de tierra en la vía de primer orden.
<b>Situación actual:</b>	Debido a la desestabilización del talud se registró desprendimiento de rocas que afectaron 2 viviendas; 3 viviendas en riesgo donde habitan un total de 5 familias conformadas por 21 personas, mismas que fueron evacuadas por seguridad a casa de familias acogientes - vía parcialmente habilitada
<b>Afectaciones:</b>	- 50 metros de longitud de vía - 02 viviendas afectadas

Reporte de monitoreo de amenazas y eventos peligrosos - No. 0191

Fecha y Hora de actualización: miércoles, 06 de abril de 2022 - 08:59:18 / Página 13 de 24

- 05 familias, 21 personas evacuadas por precaución

Acciones de respuesta:	MTOP Loja realiza labores de limpieza vial SNGRE realizó levantamiento de información y evaluación de afectaciones
Fuentes de información:	SNGRE CZ7 Unidad de Monitoreo Loja - Zamora Chinchipe/UPREA/MTOP



**Deslizamiento**

Localización:	El Oro/Zaruma/Malvas/Malvas, Barrio La Colorada
Antecedentes:	El 02/03/2022, por lluvias se registró un deslizamiento que pone en riesgo a varias viviendas del sector. Debido a las emergencias presentadas en fechas pasadas en el cantón de Zaruma, la plenaria del COE Cantonal se reunió el 28/03/2022, donde analizaron la situación por los distintos eventos peligrosos registrados en las parroquias y en la cabecera cantonal. Alcalde de Zaruma resolvió declarar en situación de emergencia, por el plazo de 60 días, bajo los términos de los informes de la MTT3 y MTT2.
Situación actual:	Mediante evaluación realizada por SNGRE el 03/04/2022, se reportan 5 viviendas en riesgo, donde 6 familias de 18 personas se movilizaron por precaución a casa acogiente.
Afectaciones:	- 2 viviendas afectadas - 2 familia 5 personas afectadas: de las cuales 1 familia 2 personas se mantiene en su vivienda y 1 familia 3 personas fue evacuada a casa de familia acogiente. - 5 viviendas en riesgo - 6 familias 18 personas, evacuadas por precaución a casa de familia acogiente.
Acciones de respuesta:	Cruz Roja y GAD Cantonal de Zaruma brinda atención a las personas afectadas y realiza limpieza en el sitio mediante maquinarias. SNGRE coordina con GAD Cantonal de Zaruma la entrega de asistencia humanitaria.
Fuentes de información:	SNGRE CZ7 Unidad de Monitoreo El Oro/MDG



**Aluvión**

Localización:	El Oro/Chilla/Chilla, cabecera cantonal/varios vectores (Carabota, El Cruce, El Cucho, Pacayunga)
Antecedentes:	El 13/03/2022, por lluvias se produjo el desbordamiento de una quebrada sin nombre, la cual provocó un aluvión ocasionando el socavamiento y pérdida de mesa vial de la vía de tercer orden. Adicional, producto del evento varias viviendas resultaron afectadas.
Situación actual:	El servicio energía eléctrica se encuentra restablecido en su totalidad y al momento la vía en el sector Carabota se encuentra parcialmente habilitada y los trabajos de limpieza continúan. Adicional 9 familias de 23 personas afectadas por el evento recibieron asistencia humanitaria; adicional las familias que se encontraban en los diferentes alojamientos temporales retornaron a sus viviendas.
Afectaciones:	- 22 viviendas afectadas. (3 viviendas afectadas por ingreso de lodo ubicadas en zona de riesgo de deslizamiento, 1 vivienda con daños estructurales; la cual se encuentra inhabitable y 18 viviendas con daños estructurales leves que están habitables). - 15 familias de 50 personas afectadas en sus domicilios. - 7 familias de 24 damnificadas en diferentes alojamientos temporales: 4 familias de 15 personas que pernoctaron en familias acogientes del sitio Carabota retornaron a sus viviendas, 2 familias de 7 personas alojadas en refugio temporal Casa Comunal del sitio Pacayunga, retornaron a sus viviendas, 1 familia de 2 personas alojadas en refugio temporal UPC de Pacayunga, retornaron a sus viviendas. - 48 familias de 201 personas afectadas indirectamente por aislamiento, debido a daños en la vía. - 100 metros de vía afectada.

Reporte de monitoreo de amenazas y eventos peligrosos - No. 0191

Fecha y Hora de actualización: miércoles, 06 de abril de 2022 - 08:59:18 / Página 14 de 24

Acciones de respuesta:	- 50% del servicio de energía eléctrica (restablecido en su totalidad) - 15 % servicio de agua Potable afectado (se realiza trabajos de remediación de tuberías) COE Cantonal de Chilla se encuentra activo desde el 08/02/2022. SNGRE en presencia de jefe político y UGR GAD realizó entrega de asistencia humanitaria a familias afectadas por el evento. Obras Públicas del GAD Chilla realiza trabajos de remediación de tuberías MTOP y GAD Cantonal de Chilla realizan limpieza de la vía.
Fuentes de información:	SNGRE CZ7 Unidad de Monitoreo El Oro/SNGRE CZ7 Loja.

ZONA 9



Colapso estructural

Localización:	Pichincha/San Miguel de los Bancos/Mindo/Mindo, Planta de captación de agua.
Antecedentes:	El 02/04/2022, por lluvias y el incremento de nivel del río Mindo, se reportó la afectación a la planta de captación de agua y al sistema de distribución lo que dejó sin servicio de agua potable al centro parroquial.
Situación actual:	El servicio de agua potable se encuentra suspendido, por lo cual se continúa con la entrega del líquido vital en el sector de Mindo.
Afectaciones:	- 1 bien público afectado (planta de captación) - 600 familias afectadas indirectamente (sin servicio de agua potable)
Acciones de respuesta:	Cuerpo de Bomberos de San Miguel de los Bancos, realiza la distribución del agua en los 5 barrios afectados. GAD Cantonal realizó inspección en el lugar e informa que producto de la crecida del río, 400 metros de tubería fueron arrastrados por la corriente
Fuentes de información:	SNGRE CZ9 Unidad de Monitoreo/GAD Cantonal SMB - UGR

3. Monitoreo de estado de vías afectadas por eventos peligrosos

VÍAS DE PRIMER ORDEN:

10 vías de primer orden cerradas

	Provincia	Cantón	Parroquia	Sector/Vía	Evento Peligroso	Afectación (metros lineales)	Fecha del evento	Vías alternas
1	Cañar	Cañar	Ventura	Cutuguay, Recinto Primero de Mayo, vía Alausí-Huigra [E-40]	SOCAVAMIENTO	80	01/04/2022	Ninguna
2	Guayas	Triunfo	Triunfo	Recinto Primero de Mayo, vía Alausí-Huigra (E-40)	SOCAVAMIENTO	20	01/04/2022	Ninguna
3	Azuay	Cuenca	Sayausí	Gulag - Marianza, km 12 vía Cuenca-Molleturo-Naranjal [E-582]	DESLIZAMIENTO	4000	27/03/2022	Biblián-Zhud-Cochancay-El Triunfo
4	Azuay	Cuenca	Molleturo	Km 90, vía Cuenca-Molleturo-Naranjal [E-582]	DESLIZAMIENTO	40	01/03/2022	Ninguna
5	Pichincha	Rumiñahui	Sangolquí	Selva Alegre, Av. Gral. Rumiñahui [E35] a la altura del club Naval	SOCAVAMIENTO	60	17/02/2022	Ninguna
6	Pichincha	Rumiñahui	Sangolquí	E-35 y Calle Viejo Roble	INUNDACIÓN	50	11/02/2022	Ninguna
7	Cotopaxi	Pujilí	Tingo	Siete Ríos, El Estado y Macuchi.	INUNDACIÓN	35	30/01/2022	Ninguna
8	Azuay	Cuenca	Molleturo	Km 49, vía Cuenca-Molleturo-Naranjal [E-582]	DESLIZAMIENTO	40	17/10/2021	Cuenca-Azogues-Biblián-Zhud-Cochancay-El Triunfo y Cuenca-Girón-Pasaje-Machala-Guayaquil
9	Bolívar	Chimbo	San José de Chimbo, Cabecera Cantonal	barrio Tamban	HUNDIMIENTO	210	18/03/2020	Chimbo, San Miguel, San Pablo y Balsapamba/Chimbo-Susanga
10	Napo	El Chaco	Gonzalo Díaz De Pineda (El Bombón)	San Rafael, Piedra Fina, San Luis, San Carlos, Vía Y de Baeza-Lago Agrícola [E45]	SOCAVAMIENTO	875	02/02/2020	Lago Agrícola - Coca - Y de Narupa - Tena - Ambato - Quito

Reporte de monitoreo de amenazas y eventos peligrosos - No. 0191

Fecha y Hora de actualización: miércoles, 06 de abril de 2022 - 08:59:18 / Página 15 de 24

58 vías de primer orden parcialmente habilitadas

No.	Provincia	Cantón	Parroquia	Sector/Vía	Evento Peligroso	Afectación (metros lineales)	Fecha del evento	Vías alternas
1	Bolívar	San Miguel	Bilován	Guapuloma, vía Bilován - Las Guardias.	DESLIZAMIENTO	8	03/04/2022	Ninguna
2	Napo	Archidona	Cotundo	Antes de llegar al puente Hollin, vía Loreto - Y de Narupa [E20-E45A]	DESLIZAMIENTO	---	02/04/2022	Ninguna
3	El Oro	Machala	El Cambio	El Cambio, vía Machala - El Guabo [E-25]	SOCAVAMIENTO	--	01/04/2022	Ninguna
4	Azuay	Oña	Oña	km 73 vía Cumbe-La Jarata-Oña [E-35]	DESLIZAMIENTO	20	01/04/2022	Ninguna
5	Loja	Loja	San Lucas	San Lucas, vía Loja - Saraguro [E35]	DESLIZAMIENTO	30	01/04/2022	Ninguna
6	Loja	Chaguarpamba	Santa Rufina	Río Pindo, vía a la Costa [E50]	DESLIZAMIENTO	30	01/04/2022	Ninguna
7	Bolívar	Chillanes	Chillanes	El Alvarado, a 1 Km de la gasolinera de Santa Rosa de Agua Clara, vía Chillanes-Bucay [E495]	HUNDIMIENTO	30	31/03/2022	Ninguna
8	El Oro	Piñas	Saracay	Las Orquídeas, vía Saracay - Balsas [E-50]	DESLIZAMIENTO	20	31/03/2022	Ninguna
9	Loja	Loja	Malacatos	El Porvenir-Nangora, vía Loja-Malacatos [E682]	DESLIZAMIENTO	50	31/03/2022	Ninguna
10	Loja	Paltas	Catacocha	Catacocha, vía Catacocha a San Antonio (entrada a El Sauce) [E35]	SOCAVAMIENTO	--	31/03/2022	Ninguna
11	Loja	Célica	Célica	Mullunumá, vía Célica El Empalme [E68]	DESLIZAMIENTO	20	30/03/2022	Ninguna
12	Loja	Loja	Yangana	Suro, vía Yangana-Vilcabamba[E35]	DESLIZAMIENTO	40	30/03/2022	hasta el cantón Zumba por (La Elvira, Comunidades y Mazanamaca)
13	El Oro	Piñas	Capiro	San José, vía San José - Loja [E-50]	DESLIZAMIENTO	20	30/03/2022	Ninguna
14	Manabí	Flavio Alfaro	Zapallo	Flavio Alfaro, vía Flavio Alfaro - El Carmen Km-1[E38].	DESLIZAMIENTO	--	29/03/2022	Ninguna
15	Manabí	Olmedo	Olmedo	Olmedo, vía Olmedo - Santa Ana Sector Travesía	SOCAVAMIENTO	--	29/03/2022	Ninguna
16	Manabí	Santa Ana	Santa Ana	Santa Ana, vía Olmedo - Santa Ana Cerro Visquije	HUNDIMIENTO	--	29/03/2022	Ninguna
17	Pichincha	Mejía	Manuel Cornejo Astorga (Tandapi)	Km 70 +860, vía Alóag - Unión del Toachi, [E20]	SOCAVAMIENTO	---	26/03/2022	Ninguna
18	Bolívar	Chillanes	Cabecera Cantonal	Varios Sectores, (frente a la Gasolinera, a 100 metros de la Gasolinera, Sicoto), vía Chillanes - San Pablo [E495]	DESLIZAMIENTO	---	26/03/2022	Ninguna
19	Azuay	Gualaceo	Gualaceo	km 20 vía Cuenca-Gualaceo-Limón [E-45]	DESLIZAMIENTO	50	22/03/2022	Ninguna
20	Loja	Saraguro	Saraguro	Salida de Saraguro, vía Saraguro - Loja [E35]	DESLIZAMIENTO	40	19/03/2022	Ninguna
21	Loja	Calvas	Ututana	Ututana, vía Cariamanga-Macarará[E69]	DESLIZAMIENTO	--	12/03/2022	Ninguna
22	Azuay	Pucará	Pucará	km 23-Deuta, Vía Minas-Tablón-Pucará	DESLIZAMIENTO	100	09/03/2022	Ninguna
23	Bolívar	San Miguel	Balsapamba	km 50+000 al Km 63+300, vía Las Guardias-Balsapamba [E491]	HUNDIMIENTO	100	08/03/2022	Ninguna
24	Bolívar	Guaranda	Guanujo	varios sectores, Agua Blanca - La Piedra - Atandahua - Capilluco, Tambo Real, Km 19, vía Guanujo-Echeandia [E494]	DESLIZAMIENTO	300	07/03/2022	Guaranda-Balsapamba-La Esmeralda-Caluma.
25	Cotopaxi	Pujilí	Pilaló	Km 94, Siete Ríos, vía Pujilí - La Maná [E-30].	DESLIZAMIENTO	60	07/03/2022	Ninguna
26	Loja	Calvas	Colaisaca	Asanuma, vía Cariamanga-Sozoranga[E69]	DESLIZAMIENTO	0	07/03/2022	Ninguna

Reporte de monitoreo de amenazas y eventos peligrosos - No. 0191

Fecha y Hora de actualización: miércoles, 06 de abril de 2022 - 08:59:18 / Página 16 de 24

No.	Provincia	Cantón	Parroquia	Sector/Vía	Evento Peligroso	Afectación (metros lineales)	Fecha del evento	Vías alternas
27	Loja	Chaguarpamba	El Rosario	El Rosario vía a Portovelo	DESLIZAMIENTO	40	05/03/2022	Ninguna
28	Azuay	Girón	Girón	km 39+500, vía Cuenca-Girón-Pasaje [E-59]	HUNDIMIENTO	20	04/03/2022	Ninguna
29	Azuay	Cuenca	Molleturo	Km 66, vía Cuenca-Molleturo-Naranjal [E-582]	DESLIZAMIENTO	60	26/02/2022	Ninguna
30	Loja	Loja	Santiago	Santiago, vía Loja a Saraguro [E35]	DESLIZAMIENTO	20	26/02/2022	Ninguna
31	Pichincha	Mejía	Manuel Cornejo A.	km 38 + 600, vía Alóag - Unión del Toachi [E20]	HUNDIMIENTO	0	25/02/2022	Ninguna
32	Imbabura	Ibarra	Carolina	San Pedro km 101-Rocafuerte, vía Salinas Lita E10	DESLIZAMIENTO	30	20/02/2022	Ninguna
33	Napo	Archidona	Hatun Sumaku	Puente sobre el río Pucuno, vía Hatun Sumaco, Y de Narupa	COLAPSO ESTRUCTURAL	0	18/02/2022	Ninguna
34	Esmeraldas	Quinindé	Rosa zarate	Km 68 Los Vergeles, vía Esmeraldas - Quinindé [E20]	HUNDIMIENTO	40	08/02/2022	Ninguna
35	Imbabura	Ibarra	Carolina	San Pedro, vía Salinas Lita E10	DESLIZAMIENTO	40	03/02/2022	Ninguna
36	Cotopaxi	Pujilí	Tingo	El Palmar, Tilipulo, Saraguasi, San José de Tilipulo, California, La Esperanza.	INUNDACIÓN	0	31/01/2022	Ninguna
37	Cotopaxi	Pujilí	Tingo	Negrillo Km 100, vía Latacunga - La Maná [E-30]	INUNDACIÓN	40	30/01/2022	Ninguna
38	Cotopaxi	Pujilí	Pilaló	Caserío Pilaló, Tinieblas, Km 94, vía Pujilí - La Mana [E30].	DESLIZAMIENTO	2000	29/01/2022	Ninguna
39	Imbabura	Ibarra	Carolina	San Jerónimo; vía Salinas - Lita [E 10]	DESLIZAMIENTO	225	22/12/2021	1.- Ruta desde la E10 Guallupe - San Juan de Lachas (Carchi) - por la E 182 Gualchan - Chical - Maldonado - Tulcán - Ibarra 2.- Para vehículos livianos, E10 desde San Jerónimo - Buenos Aires - Cahuasqui - Tumbabiro.
40	Napo	Archidona	Hatun Sumaku	10 de Agosto, vía Loreto - Tena [E45A-E20]	DESLIZAMIENTO	80	17/12/2021	Vía Chontapunta-La Belleza
41	Napo	El Chaco	Sardinas	Quebrada Macanas, vía Y de Baeza-Lago Agrio [E45]	SOCAVAMIENTO	50	14/12/2021	Ninguna
42	Cañar	Cañar	Ingapirca	Vía El tambo - Ingapirca - Honorato Vásquez km 8+100, km 15.	DESLIZAMIENTO	100	24/11/2021	Ninguna
43	Napo	Tena	Chontapunta	Rayayacu, vía Chontapunta - La Belleza [E436]	COLAPSO ESTRUCTURAL	0	17/11/2021	Vía de tercer orden Humuyacu-Yuralpa Derecho-Wachayacu.
44	Tungurahua	San Pedro De Pelileo	Pelileo	La Hamaca, vía Pelileo - Baños [E30]	SOCAVAMIENTO		16/10/2021	Ninguna
45	Manabí	Jipijapa	Jipijapa, Cabecera Cantonal	Quimís, Vía Colón-Quimís [E4-82]	COLAPSO ESTRUCTURAL	25	14/10/2021	Manabí hacia Guayas: E482 Sector Pila-Los Bajos de Montecristi-E15 Puerto Cayo-Jipijapa Jipijapa hacia Portoviejo: E-482 Rcto. Colón Quimi-Vía Tercer Orden-E462B



Reporte de monitoreo de amenazas y eventos peligrosos - No. 0191

Fecha y Hora de actualización: miércoles, 06 de abril de 2022 - 08:59:18 / Página 17 de 24

No.	Provincia	Cantón	Parroquia	Sector/Vía	Evento Peligroso	Afectación (metros lineales)	Fecha del evento	Vías alternas
								Santa Ana-Portoviejo
46	Napo	Quijos	Cuyuja	Flor del Bosque, Quebrada Rio Negro, Jatuntinahua, Molana, El Laurel, vía Y de Baeza -Papallacta [E20]	DESLIZAMIENTO	200	19/07/2021	Ninguna
47	Morona Santiago	Santiago	Copal	Nuevos Horizontes, vía Méndez-Guarumales [E40].	DESLIZAMIENTO	100	01/07/2021	Ninguna
48	Morona Santiago	Gualaquiza	Gualaquiza	Sector Tucumbatza, vía Gualaquiza-San Juan Bosco [E45] (Primer Orden).	HUNDIMIENTO	50	30/06/2021	Ninguna
49	Orellana	Francisco de Orellana	El Dorado	Km 21 y km 28, vía el Coca - Dayuma [E45A]	HUNDIMIENTO	150	19/06/2021	Ninguna
50	Morona Santiago	Morona	Macas, cabecera cantonal y capital provincial	Vía Macas-Puyo [E45], tramo puente sobre el río Copueno-puente sobre el río Upano	SOCAVAMIENTO	180	16/05/2021	Ninguna
51	Azuay	Cuenca	Molleturo	km. 101, vía Cuenca-Molleturo-Naranjal [E-582]	SOCAVAMIENTO	12	14/03/2021	Ninguna
52	Esmeraldas	Esmeraldas	5 De Agosto	El Cabezón (desvío Tachina)	SOCAVAMIENTO	150	10/03/2021	Ninguna
53	Orellana	La Joya De Los Sachas	San Sebastián del Coca	Toyuca, Sardinas, Sebastian del Coca, vía La Joya de los Sachas - El Coca [E45A]	SOCAVAMIENTO	0	08/02/2021	Ninguna
54	Morona Santiago	Tiwintza	Santiago, cabecera cantonal	Yapapas, vía Entronque a Santiago de Méndez - Santiago [E40]	SOCAVAMIENTO	50	21/08/2020	Ninguna
55	Morona Santiago	Morona	Macas, cabecera cantonal y capital provincial	Puente sobre el río Upano, vía Macas-Puyo [E45]	SOCAVAMIENTO	57	21/06/2020	Ninguna
56	Morona Santiago	Tiwintza	Santiago, cabecera cantonal	Palomino km 68, vía Santiago-San José de Morona [E40]	DESLIZAMIENTO	70	16/05/2020	Ninguna
57	Morona Santiago	Tiwintza	Santiago, cabecera cantonal	Km 75, Yapapas, vía Entronque a Santiago de Méndez - Santiago [E40]	DESLIZAMIENTO	70	16/05/2020	Ninguna
58	Morona Santiago	Tiwintza	San José de Morona	Shaime, vía Santiago-San José de Morona [E40]	COLAPSO ESTRUCTURAL	170	13/05/2020	Ninguna

VÍAS DE SEGUNDO ORDEN:

15 vías de segundo orden cerradas

No.	Provincia	Cantón	Parroquia	Sector/Vía	Evento Peligroso	Afectación (metros lineales)	Fecha del evento	Vías alternas
1	El Oro	Zaruma	Malvas	Malvas, Vía Malvas - Arcapamba [E-585]	DESLIZAMIENTO	50	02/04/2022	Ninguna
2	Zamora Chinchipe	Zamora	Timbara	Barrio Numbani, vía a Romerillos.	COLAPSO ESTRUCTURAL	--	01/04/2022	Ninguna
3	Napo	Tena	Chonta Punta	Vía Comunidad Cano Yacu	DESLIZAMIENTO	--	15/03/2022	Ninguna
4	El Oro	Piñas	Saracay	Chorro Viringo, Chorro, Vía Piñas - Saracay [E-585]	DESLIZAMIENTO	20	14/03/2022	Ninguna
5	El Oro	Piñas	Moromoro	Buenaventura, Vía Piñas - Zaracay [E-585]	DESLIZAMIENTO	20	13/03/2022	Ninguna
6	Chimborazo	Alausí	Sibambe	Pepinales, vía Alausí - Huigra [E-47]	SOCAVAMIENTO	0	09/03/2022	Ninguna
7	Loja	Espíndola	Jimbura	Machay, vía a Amaluza hacia Jimbura	HUNDIMIENTO	20	05/03/2022	Ninguna
8	Guayas	Salitre (Urbina Jado)	Gral. Vernaza (Dos Esteros)	Recinto Hacienda Nueva	SOCAVAMIENTO	15	31/01/2022	Ninguna
9	Los Ríos	Valencia	La Unión	La Burbuja - Río San Pablo -Rcto. 6 de Agosto	INUNDACIÓN	125	30/01/2022	Puente Nuevo de la calle Arcos Pérez vía al río San Pablo.

Reporte de monitoreo de amenazas y eventos peligrosos - No. 0191

Fecha y Hora de actualización: miércoles, 06 de abril de 2022 - 08:59:18 / Página 18 de 24

No.	Provincia	Cantón	Parroquia	Sector/Vía	Evento Peligroso	Afectación (metros lineales)	Fecha del evento	Vías alternas
10	Loja	Loja	Sucre	Parque Eólico, vía antigua a Catamayo [E35]	DESLIZAMIENTO	0	29/01/2022	Ninguna
11	Imbabura	Pimampiro	Pimampiro, Cabecera Cantonal	San José de Aloburo	DESLIZAMIENTO	500	09/11/2021	Vía Mariano Acosta
12	Guayas	Colimes	Colimes, Cabecera Cantonal	Av. Principal entrada de Colimes	COLAPSO ESTRUCTURAL	130,5	23/04/2020	Palestina - San Jacinto- Colimes
13	Azuay	Nabón	Nabón, cabecera cantonal	Rosas, Bellavista, Tamboloma, Chunazana.	DESLIZAMIENTO	100	14/03/2021	Ninguna
14	El Oro	Piñas	Saracay	Chorro Viringo, Chorro, Vía Piñas - Saracay [E-585]	DESLIZAMIENTO	20	14/03/2022	Ninguna
15	El Oro	Piñas	Moromoro	Buenaventura, Vía Piñas - Zaracay [E-585]	DESLIZAMIENTO	20	13/03/2022	Ninguna

40 vías de segundo orden parcialmente habilitadas

No.	Provincia	Cantón	Parroquia	Sector/Vía	Evento Peligroso	Afectación (metros lineales)	Fecha del evento	Vías alternas
1	Pichincha	Quito	Conocoto	Princesa Toa	DESLIZAMIENTO	--	04/04/2022	Ninguna
2	Bolívar	Echeandía	Echeandía	San José de Camarón, vía Camarón - Echeandía.	SOCAVAMIENTO	15	02/04/2022	Ninguna
3	El Oro	Zaruma	Malvas	Malvas, Vía Malvas - Zaruma [E-585]	DESLIZAMIENTO	50	02/04/2022	Ninguna
4	El Oro	Atahualpa	San Juan de Cerro Azul	Cerro Azul, vía Cerro Azul - Paccha [E-585]	DESLIZAMIENTO	20	01/04/2022	Ninguna
5	Chimborazo	Colta	Juan de Velasco (Pangor)	Tablón km 73, vía Colta - Pallatanga [E487]	DESLIZAMIENTO	--	01/04/2022	Ninguna
6	Azuay	Cuenca	Monay	Av. 24 de mayo	DESLIZAMIENTO	--	01/04/2022	Ninguna
7	Pichincha	Quito	Chillogallo	km 12 vía antigua a santo domingo	DESLIZAMIENTO	--	31/03/2022	Ninguna
8	Bolívar	Guaranda	Salinas	Chazojuan, vía Chazo Juan - Camarón	SOCAVAMIENTO	--	30/03/2022	Ninguna
9	Chimborazo	Cumandá	Cumandá	La Soberana, vía Cumanda - El Triunfo [E487]	ALUVIÓN	1000	30/03/2022	Ninguna
10	Chimborazo	Alausí	Sibambe	Cinacumbe a 4 km desde Alausí, vía Alausí-Huigra [E47].	ALUVIÓN	30	29/03/2022	Ninguna
11	Bolívar	Guaranda	San Luis de Pambil	Varios sectores (recinto Río Blanco, Recinto Chongona), vía San Luis de Pambil-Moraspungo (límite provincia de Cotopaxi).	SOCAVAMIENTO	--	29/03/2022	Las Minas
12	Loja	Catamayo	San Pedro	San Vicente, vía Catamayo- hacia la Costa [E69]	DESLIZAMIENTO	--	24/03/2022	Ninguna
13	El Oro	Zaruma	Muluncay Grande	Muluncay Chico, vía Zaruma - Atahualpa [E-585]	SOCAVAMIENTO	3	22/03/2022	La misma
14	Tungurahua	Patate	Patate	Tunga, Vía Patate - Pillaro.	DESLIZAMIENTO	--	20/03/2022	Ninguna
15	Chimborazo	Guano	Guanando	Cahuaji km 34 1/2, vía Penipe- Baños [E490]	DESLIZAMIENTO	--	17/03/2022	Ninguna
16	El Oro	Piñas	Piñas, la matriz	Urna San José, Piñas - Saracay [E-585]	DESLIZAMIENTO	15	15/03/2022	Ninguna
17	Napo	Archidona	Cotundo	Puente de Jondachi, vía Y de Narupa - Tena[E45]	DESLIZAMIENTO	--	14/03/2022	Ninguna
18	Orellana	Francisco de Orellana	La Belleza	vía Jaguar 2 - Cacique Jumandy	DESLIZAMIENTO	--	14/03/2022	Ninguna
19	Pichincha	Mejía	Alóag	km 2.5 Tras el UPC de Alóag	INUNDACIÓN	10	08/03/2022	Ninguna
20	Azuay	Girón	Girón	Bellavista vía Girón Santa Teresita	COLPADO ESTRUCTURAL	20	06/03/2022	Ninguna
21	El Oro	Piñas	Piñas / La matriz	La Garganta, vía Piñas - Zaracay [E-585]	DESLIZAMIENTO	30	06/03/2022	Ninguna
22	Loja	Espíndola	Bellavista	Amaluza, vía Amaluza-Bellavista	DESLIZAMIENTO	25	05/03/2022	Ninguna

Reporte de monitoreo de amenazas y eventos peligrosos - No. 0191

Fecha y Hora de actualización: miércoles, 06 de abril de 2022 - 08:59:18 / Página 19 de 24

No.	Provincia	Cantón	Parroquia	Sector/Vía	Evento Peligroso	Afectación (metros lineales)	Fecha del evento	Vías alternas
23	El Oro	Zaruma	Malvas	Malvas, vía Malvas - Arcapamba [E-585]	DESLIZAMIENTO	20	05/03/2022	Ninguna
24	Bolívar	Guaranda	Salinas	Apahua, vía Guaranda - Salinas	DESLIZAMIENTO	---	04/03/2022	Ninguna
25	El Oro	Zaruma	Malvas	KM 75, VIA MALVAS - ZARUMA [E-585]	DESLIZAMIENTO	20	03/03/2022	Ninguna
26	Chimborazo	Alausí	Huigra	Pagma, vía Huigra - El Triunfo [E-47]	DESLIZAMIENTO	500	02/03/2022	Ninguna
27	Cotopaxi	Latacunga	Toacaso	San Francisco vía Sigchos - Latacunga	DESLIZAMIENTO	300	02/03/2022	Ninguna
28	Bolívar	San Miguel	San Vicente de Pusir	vía San Vicente - Ungubi	DESLIZAMIENTO	15	01/03/2022	Ninguna
29	Chimborazo	Alausí	Huigra	Por el puente dos bocas, vía Alausí - Huigra - El Triunfo [E47].	DESLIZAMIENTO	80	14/02/2022	Ninguna
30	Bolívar	Guaranda	Guanujo	Chaquisca, vía Guanujo-Las Cochas	DESLIZAMIENTO	30	09/11/2021	sector de Negroyacu o barrio Mantilla
31	Chimborazo	Guano	La Matriz	Barrios La Merced, La Dolorosa del cementerio, Magdalena, Santa Anita, Central, San Pedro, La Inmaculada, San Roque, María de Los Ángeles, Espíritu santo, La Dolorosa Centro, Balneario Los Elenes	ALUVIÓN	9000	11/12/2021	Ninguna
32	Zamora Chinchipe	Zamora	Cumbaratza	Tunantza Alto, vía Timbara Bajo - Timbara Alto	COLAPSO ESTRUCTURAL	---	15/10/2021	Ninguna
33	Morona Santiago	Morona	Alshi (cabecera en 9 de Octubre)	Puente Salado Grande, vía Macas-Riobamba-tramo 9 de Octubre-Cebadas [E46].	DESLIZAMIENTO	60	20/07/2021	Ninguna
34	Orellana	Francisco de Orellana	San José de Guayusa	15 km, vía a la Comunidad Sardinas.	SOCAVAMIENTO	80	20/07/2021	Ninguna
35	Tungurahua	Patate	Patate, cabecera cantonal	Puñapí, vía Puñapí - Baños.	DESLIZAMIENTO	---	19/06/2021	Ninguna
36	Morona Santiago	Morona	Alshi (cabecera en 9 de Octubre)	Km 78, vía Macas-Riobamba E46]	DESLIZAMIENTO	60	12/06/2021	Ninguna
37	Morona Santiago	Limón Indanza	General Leonidas Plaza Gutiérrez (Limón), cabecera cantonal	Cerro Bosco, vía Gualaceo-Limón (Segundo Orden).	DESLIZAMIENTO	50	16/05/2021	Ninguna
38	Chimborazo	Guano	Guanando	Km 35, vía Cahuaji - Pillate - Cotaló [E-304].	DESLIZAMIENTO	20	28/04/2021	Riobamba - Mocha - Baños
39	Pichincha	Quito	Checa (Chilpa)	Km 38+377, entrada a Checa, vía Cusubamba- Pifo	SOCAVAMIENTO	15	01/04/2021	Ninguna
40	Morona Santiago	Gualaquiza	El Rosario	El Aguacate, vía Sig-Sig-Chiguinda-Gualaquiza [E594]	DESLIZAMIENTO	50	23/09/2020	Ninguna

VÍAS DE TERCER ORDEN:

46 vías de tercer orden cerradas

No.	Provincia	Cantón	Parroquia	Sector/Vía	Evento Peligroso	Afectación (metros lineales)	Fecha del evento	Vías alternas
1	El	Piñas	Piñas	El Trigal - vía Piñas - Paccha	DESLIZAMIENTO	20	02/04/2022	Ninguna
2	Santo Domingo de los Tsáchilas	Santo Domingo	Alluriquín	Recinto El Meme, km 4	DESLIZAMIENTO	--	31/03/2022	Ninguna
3	El Oro	Las Lajas	El Paraíso	Villa Seca, vía Las Lajas - Marcabelí	SOCAVAMIENTO	-	31/03/2022	Ninguna
4	Bolívar	Las Naves	Las Naves-Cabecera cantonal	Cerro Azul, vía Selva Alegre, La Unión y La Esperanza.	SOCAVAMIENTO	8	30/03/2022	Ninguna
5	El Oro	Piñas	San Roque	San Roque, Vía San Roque - Lozumbe	DESLIZAMIENTO	10	29/03/2022	Ninguna
6	El Oro	Zaruma	Zaruma	Miraflores - vía Miraflores - Sinsao	DESLIZAMIENTO	10	28/03/2022	Ninguna

Reporte de monitoreo de amenazas y eventos peligrosos - No. 0191

Fecha y Hora de actualización: miércoles, 06 de abril de 2022 - 08:59:18 / Página 20 de 24

No.	Provincia	Cantón	Parroquia	Sector/Vía	Evento Peligroso	Afectación (metros lineales)	Fecha del evento	Vías alternas
7	Zamora Chinchipe	Nangaritza	Zurmi	Comunidad Shaime	DESLIZAMIENTO	70	24/03/2022	Ninguna
8	Bolívar	Chimbo	Telimbela	Varios sectores, San Francisco Chico, Choropamba, El Atío, Guarumal, vía Telimbela - Cochabamba y vía Telimbela - Al Valle.	DESLIZAMIENTO	250	21/03/2022	Ninguna
9	Chimborazo	Pallatanga	Pallatanga	San Miguel de Jipangoto.	DESLIZAMIENTO	---	21/03/2022	Ninguna
10	Chimborazo	Cumandá	Cumandá	recinto Miraflores, vía Luz María - Miraflores	SOCAVAMIENTO	--	20/03/2022	Ninguna
11	Pichincha	Quito	Amaguaña	Calle Abdón Calderón, sector El Pedregal, Amaguaña.	DESLIZAMIENTO	---	18/03/2022	Ninguna
12	Imbabura	Cotacachi	Cuellaje	San Antonio	DESLIZAMIENTO	50	17/03/2022	Ninguna
13	Loja	Loja	El Valle	Varios sectores	DESLIZAMIENTO	--	15/03/2022	Ninguna
14	El Oro	Piñas	Piñas, La Matriz	San José, vía San José - Capiro	DESLIZAMIENTO	--	15/03/2022	Ninguna
15	El Oro	Pasaje	Uzhcurrumi	Porotillo, vía Pasaje - Chilla	SOCAVAMIENTO	20	14/03/2022	Ninguna
16	Los Ríos	Babahoyo	La Unión	Los Beldacos	INUNDACIÓN	100	14/03/2022	Ninguna
17	Cotopaxi	Sigchos	Isinlivi	Guangomalag.	DESLIZAMIENTO	--	14/03/2022	Ninguna
18	Cotopaxi	Sigchos	Isinlivi	Guantualo, vía Isinlivi - Sigchos.	DESLIZAMIENTO	--	14/03/2022	Ninguna
19	El Oro	Pasaje	Uzhcurrumi	Uzhcurrumi, vía Uzhcurrumi - Chillayacu	DESLIZAMIENTO	15	13/03/2022	Ninguna
20	El Oro	Piñas	San Roque	Lozumbe, vía Lozumbe - Capiro	DESLIZAMIENTO	20	13/03/2022	Ninguna
21	El Oro	Chilla	Chilla, cabecera cantonal	Nariz del Diablo, vía Nariz del Diablo - Chilla	DESLIZAMIENTO	60	11/03/2022	Ninguna
22	El Oro	Portovelo	Salati	La Tira, Vía Salati-Ambocas	DESLIZAMIENTO	30	05/03/2022	Ninguna
23	El Oro	Piñas	Piñas Grande	Piñas Grandes, Vía Piñas Grande - Cabecera Cantonal	DESLIZAMIENTO	40	05/03/2022	Ninguna
24	Chimborazo	Pallatanga	PALLATANGA	San Juan de Trigoloma, vía San Juan de Trigoloma - Tablarrumi.	DESLIZAMIENTO	---	04/03/2022	Ninguna
25	Cotopaxi	Latacunga	TOACASO	San Francisco, vía Sigchos - Latacunga	DESLIZAMIENTO	20	02/03/2022	Ninguna
26	Pichincha	Quito	LLOA	vía Lloa - La Tablera	DESLIZAMIENTO	30	01/03/2022	Ninguna
27	Tungurahua	Ambato	ATOCHA FICOA	Atocha Ficoa/ 100 metros de la salida del parque, vía Atocha - Laquigo.	DESLIZAMIENTO	---	27/02/2022	Ninguna
28	El Oro	Balsas	BALSAS	Aguacatillo	DESLIZAMIENTO	50	24/02/2022	Ninguna
29	Pichincha	Mejía	MANUEL CORNEJO ASTORGA (TANDAPI)	Vía de ingreso a las Comunidades Peñas Blancas, El Paraíso, El Mirador y San Francisco.	DESLIZAMIENTO	140	08/02/2022	Ninguna
30	Cotopaxi	Sigchos	CHUGCHILLAN	Km 17, vía Sigchos - Chugchillán	DESLIZAMIENTO	0	04/02/2022	Ninguna
31	Cotopaxi	Sigchos	ISINLIVI	Isinlivi /Isinlivi, vía Isinlivi - Guantualó.	HUNDIMIENTO	0	31/01/2022	Ninguna
32	Los Ríos	Valencia	LA UNIÓN	La Burbuja -Rcto. 6 de Agosto - Tercera Banquera - Valle Negro - río San Pablo	INUNDACIÓN	125	30/01/2022	Ninguna
33	Imbabura	Ibarra	Lita	Río Verde Alto, vía Lita - Río Verde Alto	DESLIZAMIENTO	50	18/12/2021	Ninguna
34	El Oro	Zaruma	Zaruma, cabecera cantonal	Calles Colon y 10 de Agosto	HUNDIMIENTO	---	15/12/2021	Ninguna
35	Imbabura	San Miguel De Urcuquí	La Merced De Buenos Aires	San José	DESLIZAMIENTO	70	14/12/2021	Ninguna
36	Morona Santiago	Morona	Sinaí	Nueva alianza	INUNDACIÓN	7000	18/05/2021	Ninguna

Reporte de monitoreo de amenazas y eventos peligrosos - No. 0191

Fecha y Hora de actualización: miércoles, 06 de abril de 2022 - 08:59:18 / Página 21 de 24

No.	Provincia	Cantón	Parroquia	Sector/Vía	Evento Peligroso	Afectación (metros lineales)	Fecha del evento	Vías alternas
37	Morona Santiago	Morona	Sinaí	Playas de San Luis, vía Santa María Tunants-Playas de San Luis-Quinta Cooperativa	INUNDACIÓN	3884	02/05/2021	Ninguna
38	Azuay	Cuenca	Nulti	Pasto Romero, vía al centro Parroquial	DESLIZAMIENTO	0	16/04/2021	Ninguna
39	Chimborazo	Chunchi	Chunchi, cabecera cantonal	Armenia, Río Guataxi afluente del río Chanchán	DESLIZAMIENTO	0	12/02/2021	Ninguna
40	Chimborazo	Chunchi	Chunchi, cabecera cantonal	Armenia	DESLIZAMIENTO	0	20/01/2021	Ninguna
41	Chimborazo	Chunchi	Chunchi, cabecera cantonal	Guilliloma - Kullpa - Armenia	HUNDIMIENTO	0	26/12/2020	Ninguna
42	Morona Santiago	Palora	Cumandá (cab. en Colonia Agrícola Sevilla del Oro)	Puente sobre el río Charuyaku	COLAPSO ESTRUCTURAL	0	23/10/2020	Palora-Puyo-Cumandá
43	El Oro	Zaruma	Abañin	Sumo Bajo, vía Abañin - Uzhcurrumi	DESLIZAMIENTO	20	13/03/2022	Ninguna
44	Tungurahua	Quero	Quero, cabecera cantonal	San Vicente, vía Quero - Pelileo	SOCAVAMIENTO	0	13/07/2020	Ninguna
45	Tungurahua	Quero	Quero, cabecera cantonal	Quiambe, vía Quero - Rumipamba	SOCAVAMIENTO	0	13/07/2020	Ninguna
46	Santo Domingo de los Tsáchilas	Santo Domingo	Alluriquín	Recinto El Meme, km 4	DESLIZAMIENTO	--	31/03/2022	Ninguna

47 vías de tercer orden parcialmente habilitadas

No.	Provincia	Cantón	Parroquia	Sector/Vía	Evento Peligroso	Afectación (metros lineales)	Fecha del evento	Vías alternas
1	El Oro	Zaruma	Guizhaguiña	Canelal	DESLIZAMIENTO	--	02/04/2022	Ninguna
2	El Oro	Zaruma	Guizhaguiña	Canelal, Vía Guizhaguiña - Canelal	DESLIZAMIENTO	--	02/04/2022	Ninguna
3	El Oro	Zaruma	Malvas	Malvas, Vía Malvas - Zaruma [E-585]	DESLIZAMIENTO	--	02/04/2022	Ninguna
4	Chimborazo	Cumandá	Cumandá	Recinto Buenos Aires, vía Buenos Aires - La Isla	SOCAVAMIENTO	--	01/04/2022	Ninguna
5	El Oro	Pasaje	Casacay	Casacay, Vía, - Quera - Uzhcurrumi	DESLIZAMIENTO	--	01/04/2022	Ninguna
6	Chimborazo	Guano	San Isidro de Patulú	Chocaví Central, vía a la comunidad Pulug	ALUVIÓN	---	30/03/2022	Ninguna
7	El Oro	Zaruma	Sinsao	Ortega Bajo, Sinsao - Zaruma	DESLIZAMIENTO	10	26/03/2022	Ninguna
8	El Oro	Piñas	Piñas, La Matriz	Florida Alto, vía Kennedy - Piñas Grande	DESLIZAMIENTO	10	22/03/2022	Ninguna
9	Bolívar	Caluma	Caluma	puente de Charquiyacu	DESLIZAMIENTO	180	20/03/2022	Ninguna
10	Morona Santiago	Gualaquiza	Gualaquiza, cabecera cantonal	La Dolorosa, vía Guayuzal-La Dolorosa	ALUVIÓN	8	19/03/2022	Ninguna
11	El Oro	Zaruma	Abañin	Algodonal, vía Algodonal - Sumo Bajo	SOCAVAMIENTO	10	14/03/2022	Ninguna
12	El Oro	Chilla	Chilla	Sada, vía Chilla - Pasaje	DESLIZAMIENTO	15	13/03/2022	Ninguna
13	El Oro	Chilla	Chilla	Tucumba, vía Chilla - Pasaje	DESLIZAMIENTO	20	13/03/2022	Ninguna
14	El Oro	Pasaje	Uzhcurrumi	La Unión, vía Pasaje - Chilla	SOCAVAMIENTO	15	13/03/2022	Ninguna
15	El Oro	Piñas	Piñas	Calera Chica, vía Piñas - Paccha	DESLIZAMIENTO	15	13/03/2022	Ninguna
16	El Oro	Zaruma	Guanazán	Guanazán, vía Uzhcurrumi - Chillayacu	DESLIZAMIENTO	10	13/03/2022	Ninguna

Reporte de monitoreo de amenazas y eventos peligrosos - No. 0191















Fecha y Hora de actualización: miércoles, 06 de abril de 2022 - 08:59:18 / Página 22 de 24

No.	Provincia	Cantón	Parroquia	Sector/Vía	Evento Peligroso	Afectación (metros lineales)	Fecha del evento	Vías alternas
17	El Oro	Piñas	Capiro	Mochata, vía Piñas - Capiro	DESLIZAMIENTO	15	13/03/2022	Ninguna
18	El Oro	Pasaje	Uzhcurrumi	La Unión, vía Pasaje - Chilla	DESLIZAMIENTO	80	13/03/2022	Ninguna
19	Chimborazo	Guamote	Palmira	Sector de Vishut Km 512, Vía Riobamba - Alausí [E- 35].	DESLIZAMIENTO	--	12/03/2022	Ninguna
20	Chimborazo	Pallatanga	Pallatanga	Caserío Pilchipamba el Descanso, vía Jipangoto - Azacoto.	INUNDACIÓN	14	08/03/2022	Ninguna
21	El Oro	Piñas	Piñas, la matriz	Nueva Esperanza, vía Nueva Esperanza - Moromoro	DESLIZAMIENTO	25	05/03/2022	Ninguna
22	El Oro	Zaruma	Huertas	Quizpe, Vía Quizpe - Muluncay	DESLIZAMIENTO	10	05/03/2022	Ninguna
23	El Oro	Zaruma	Sinsao	Sinsao, Vía Sinsao - El Roble	DESLIZAMIENTO	30	05/03/2022	Ninguna
24	Cotopaxi	Pujilí	ANGAMARCA	Teodasín, vía Angamarca - Zumbahua	DESLIZAMIENTO	100	05/03/2022	Ninguna
25	Cotopaxi	Sigchos	Sigchos, Cabecera Cantonal	Toachi, vía Yaló - Sigchos.	DESLIZAMIENTO	20	04/03/2022	Ninguna
26	El Oro	Portovelo	Portovelo	Buenos Aires	DESLIZAMIENTO	22	03/03/2022	Ninguna
27	Bolívar	San Miguel	Balsapamba	Balsapamba	HUNDIMIENTO	50	02/03/2022	Ninguna
28	El Oro	Piñas	Capiro (Cab. En La Capilla De Capiro)	Conchicola, Vía Conchicola - Los Amarillos	DESLIZAMIENTO	20	01/03/2022	Ninguna
29	El Oro	Pasaje	Uzhcurrumi	Limón, vía Pasaje - Uzhcurrumi	DESLIZAMIENTO	15	25/02/2022	Ninguna
30	Imbabura	Ibarra	Lita	El Arenal; Vía Lita E10	DESLIZAMIENTO	50	06/02/2022	Ninguna
31	El Oro	Portovelo	Portovelo	Pindo, Vía Portovelo - Loja	DESLIZAMIENTO	10	04/02/2022	Ninguna
32	El Oro	Pasaje	Progreso	La Playa	ALUVIÓN	7	31/01/2022	Ninguna
33	Guayas	Salitre (Urbina Jado)	Junquillal	Recinto El Morocho	SOCAVAMIENTO	6	30/01/2022	Ninguna
34	Chimborazo	Pallatanga	Pallatanga	Caserío Balazul, Vía Jalubi - Las Rosas	DESLIZAMIENTO	40	25/01/2022	Ninguna
35	Morona Santiago	Sucúa	Asunción	Barrio la Laguna, vía Sucúa- Asunción	ALUVIÓN	30	22/12/2021	Ninguna
36	Tungurahua	Baños De Agua Santa	Lligua	Capa Rosa, vía Lligua - Baños.	ALUVIÓN	150	22/08/2021	Ninguna
37	Napo	El Chaco	Sardinas	Quebrada Yaucana	ALUVIÓN	---	23/07/2021	Ninguna
38	Napo	El Chaco	Oyacachi	Oyacachi, vía a Jariyacu- Huashahuaicu	DESLIZAMIENTO	---	20/07/2021	Ninguna
39	Morona Santiago	Gualaquiza	Nueva Tarqui	El Candi	HUNDIMIENTO	800	26/05/2021	Ninguna
40	Morona Santiago	San Juan Bosco	Santiago de Pananza	Centro Parroquial de Pananza	HUNDIMIENTO	10	20/05/2021	Ninguna
41	Tungurahua	Patate	Patate, cabecera cantonal	Puñapí, vía alterna Baños - Patate	DESLIZAMIENTO	80	18/05/2021	Ninguna
42	Chimborazo	Riobamba	Quimiag	Sector Balcashí, vía Quimiag - Chambo	SOCAVAMIENTO	---	06/03/2021	Ninguna
43	Morona Santiago	Santiago	Copal	Puente sobre el río Malo	COLAPSO ESTRUCTURAL	---	29/01/2021	Ninguna
44	Santo Domingo De Los Tsáchilas	Santo Domingo	Valle Hermoso	Sector Sarayacu.	COLAPSO ESTRUCTURAL	---	15/01/2021	Ninguna
45	Morona Santiago	Morona	Sevilla Don Bosco	Santa Rosa	INUNDACIÓN	30	21/06/2020	Ninguna
46	Morona Santiago	San Juan Bosco	Santiago de Pananza	Varios Sectores	DESLIZAMIENTO	860	02/04/2020	Ninguna
47	Pichincha	Quito	Turubamba	Guamani Alto - quebrada Caupicho, desde el puente de la av. Susana Letor hasta el puente de Guajaló	SOCAVAMIENTO	15	01/02/2020	Ninguna

4. Declaratorias emitidas por el SNGRE (vigentes en orden cronológico)

Reporte de monitoreo de amenazas y eventos peligrosos - No. 0191

Fecha y Hora de actualización: miércoles, 06 de abril de 2022 - 08:59:18 / Página 23 de 24

Evento peligroso	Nivel de alerta	Fecha de vigencia	Documento
 Movimiento en masa Barrios Rosas, Bellavista, Tamboloma y Rosario de la parroquia Nabón, cantón Nabón, provincia de Azuay	Naranja	23/11/2021	<a href="#">Resolución No. SNGRE-171-2021</a>
 Socavamiento por la erosión del río Coca y sus afluentes - El Chaco.	Roja	21/05/2021	<a href="#">Resolución No. SNGRE-058-2021</a>
 Actividad Volcánica Sangay: Caída de ceniza Provincia de Chimborazo	Amarilla	16/06/2020	<a href="#">Resolución No. SNGRE-045-2020</a>
 Aumento de sedimentos volcánicos Río Upano- Parroquias Sinaí y Sevilla de Don Bosco, cantón Morona, Morona Santiago	Amarilla	05/12/2019	<a href="#">Resolución No. SNGRE-140-2019</a>
 Incendios Forestales Imbabura, Carchi, Pichincha, Chimborazo, Guayas, El Oro y Loja	Amarilla	19/09/2019	<a href="#">Resolución No. SNGRE-111-2019</a>
 Incremento de lluvias e inundaciones Guayas, El Oro, Sto. Domingo, Esmeraldas, Manabí y Los Ríos y Bolívar, cantón Chillanes, San José del Tambo.	Amarilla	16/07/2019	<a href="#">Resolución No. SNGRE-066-2019</a>
 Fenómeno El Niño (ENOS) Provincias del Litoral e Insular	Amarilla	10/01/2019	<a href="#">Resolución No. SNGRE-005-2019</a>
 Deslizamiento San José de Alluriquín, Santo Domingo de Los Tsáchilas	Amarilla	17/10/2018	<a href="#">Resolución No. SGR-006-2018</a>
 Incremento Actividad Volcánica del Sierra Negra, Galápagos	Amarilla	16/01/2018	<a href="#">Resolución No. SGR-009-2018</a>
 Deslizamiento Sector las Juanitas, Quinindé, Esmeraldas	Naranja	12/05/2016	<a href="#">Resolución No. SGR-060-2016</a>
 Sismo 7.8 Pedernales, Manabí	Roja	17/Abril/2016	<a href="#">Resolución No. SGR-048-2016</a>
 Incremento Actividad Volcánica del Chiles - Cerro Negro, Carchi	Amarilla	01/10/2014	<a href="#">Resolución No. SGR-049-2014</a>
 Deslizamiento San José de Atahualpa, El Oro	Naranja	08/05/2014	<a href="#">Resolución No. SGR-012-2014</a>
 Incremento Actividad Volcánica del Reventador, Napo	Naranja	27/03/2014	<a href="#">Resolución No. SGR-008-2014</a>
Declaratorias de Zonas de Riesgos		Fecha de vigencia	Documento

Reporte de monitoreo de amenazas y eventos peligrosos - No. 0191

Fecha y Hora de actualización: miércoles, 06 de abril de 2022 - 08:59:18 / Página 24 de 24



Inundaciones  
Babahoyo, Los Ríos

11/12/2019

[Resolución No. SGR-149-2019](#)



Hundimiento,  
Zaruma, El Oro

07/03/2017

[Resolución No. SGR-029-2015](#)

*Elaborado por: Víctor Yagual P. - Operador Nacional de Turno 24/7 - Sala de Situación y Monitoreo Samborondón  
Revisado por: Ing. Alan Mite - Analista de Monitoreo de Turno 24/7 - Sala de Situación y Monitoreo Samborondón  
Emitido por: Víctor Yagual P. - Operador Nacional de Turno 24/7 - Sala de Situación y Monitoreo Samborondón.*