

Informe Nro. 072 - Época Lluviosa del 01 de enero al 19 de abril de 2022

Fecha y Hora de actualización: martes, 19 de abril de 2022 - 16:46:530 / Página 1 de 11

1. Identificación del evento peligroso



Situación peligrosa:	Época Lluviosa
Localización:	A nivel nacional
Fecha de inicio de situación peligrosa:	Desde 01 de enero al 19 de abril de 2022
Descripción de la situación actual:	De acuerdo al monitoreo realizado, durante el periodo antes mencionado, en 154 cantones, se han registrado 1.098 eventos peligrosos por lluvias. Las provincias con mayores afectaciones a personas son: Los Ríos, Guayas, Pichincha, Cotopaxi, El Oro y Bolívar.

2. Estado de ríos

En el seguimiento realizado por las Unidades de Monitoreo del SNGRE, al momento se registran 4 ríos con tendencia a aumentar de nivel, no se reportan ríos desbordados.

Provincia	Cantón	Parroquia	Sector	Nombre del Río
DESBORDADO (0)				
CON TENDENCIA A AUMENTAR DE NIVEL (4)				
Cañar	Biblián	Biblián, cabecera cantonal	Escuela Colombia	Burgay
Cañar	Azogues	Azogues, cabecera cantonal y capital provincial	Mercado Sucre	
Morona Santiago	Morona	Macas, cabecera cantonal y capital provincial	Sector Puente sobre el río Upano	Upano
Orellana	Francisco de Orellana	El Coca	García Moreno	Napo
Orellana	Francisco de Orellana	El Coca	Guadalupe Larriva	Payamino

3. Afectaciones por eventos peligrosos - Resumen

Desde el 01 de enero del 2022 hasta la presente fecha, por la época lluviosa se han registrado los siguientes eventos:
















Provincia	ALUVIÓN	COLAPSO ESTRUCTURAL	DESPLAZAMIENTO	GRANIZADA	HUNDIMIENTO	INUNDACIÓN	SOCAVAMIENTO	TORRENTA ELÉCTRICA	VENDAVAL	Suma total
Azuay		5	32		3	11	2			53
Bolívar	2	6	69		6	15	7			105
Cañar		3	10				3			16
Carchi			5			1			1	7
Chimborazo	9		30	1		5	3	1	1	50
Cotopaxi	8	2	17		2	11	4			44
El Oro	6	1	100		2	22	8			139
Esmeraldas		5	12		1	11	2			31
Guayas		24	10			42	13		11	100
Imbabura	1	1	20			1	1			24
Loja	7	4	50		1	6	1		1	70
Los Ríos		4				57	3		4	68
Manabí	1	4	4		2	19	2			32
Morona Santiago	1		9			3	2		3	18
Napo			10			2			1	13
Orellana		4			1	4	2		1	12
Pastaza			3			7			1	11
Pichincha	5	27	164	2	1	33	3	3	1	239
Santá Elena		3	1			8	1			13
Santo Domingo De Los Tsáchilas	1	5	18		1	10				35
Tungurahua	2	1	2					1		6
Zamora Chinchipe	1	3	7				1			12
Suma total	44	98	577	3	20	268	58	5	25	1098

Fuente: Unidades de Monitoreo - SNDGR. 19/04/2022 14:00

Informe Nro. 072 - Época Lluviosa del 01 de enero al 19 de abril de 2022

Fecha y Hora de actualización: martes, 19 de abril de 2022 - 16:46:530 / Página 2 de 11

Producto de los eventos descritos en la tabla anterior, se han registrado las siguientes afectaciones:

Afectación a Personas:					
	Fallecidos:	42		Heridos:	86
	Personas afectadas:	28.223		Personas damnificadas:	1.194
Afectación a Viviendas:					
	Viviendas afectadas:	6.522		Viviendas destruidas:	151
Afectación a servicios básicos esenciales e infraestructura:					
Vías afectadas (metros lineales):			Superficie agrícola (hectáreas):		
	Primer orden:	23.564		Afectación parcial:	4.858
	Segundo orden	13.047		Afectación total o pérdida:	346
	Tercer orden	13.428		Total de superficie agrícola impactada:	5.204
	Total vías afectadas:	50.047			
	Puentes afectados:	18		Puentes destruidos:	12
Otras afectaciones					
	Bienes públicos afectados:	137		Bienes privados afectados:	160
	Bienes públicos destruidos:	68		Bienes privados destruidos:	34
	Unidades Educativas afectadas:	39		Unidades de Salud afectadas:	2

Detalle de afectaciones por provincias:

Provincia	No. Evento	Fallecidos	Heridos	Personas afectadas	Familias afectadas	Personas Damnificadas	Familias Damnificadas	Viviendas Afectadas	Viviendas Destruídas	Establecimientos Educativos	Centros De Salud Afectados	Puentes Afectados	Puentes Destruídos	Bienes Públicos Afectados	Bienes Públicos Destruídos	Bienes Privados Afectados	Bienes Privados Destruídos	Metros Lineales De Vías Afectadas	Ha Cultivo Afectados	Ha Cultivo Perdidos
Azuay	53	5	5	99	21	42	15	68	10	0	1	2	2	17	12	11	1	8870	0	0
Bolívar	105	0	0	465	113	6	1	18	2	3	0	4	2	12	2	16	16	6359	250	59
Cañar	16	0	0	0	0	0	0	0	0	0	0	0	3	1	1	1	0	525	0	0
Carchi	7	0	0	77	14	0	1	9	1	0	0	0	0	0	0	0	0	105	0	0
Chimborazo	50	1	2	85	23	4	1	16	1	1	0	0	0	1	0	2	0	3036	0	0
Cotopaxi	44	1	0	1049	287	353	105	43	92	1	0	0	0	4	0	3	0	5775	441	145
El Oro	139	4	2	892	236	41	37	241	4	0	0	1	0	13	3	2	2	2170	4	39
Esmeraldas	31	0	0	433	102	17	13	146	2	0	1	0	1	3	0	0	0	955	0	0
Guayas	100	0	0	5758	2218	204	57	1347	10	14	0	1	0	4	0	14	0	635	1504	0
Imbabura	24	0	0	16	4	0	0	3	0	0	0	1	0	0	0	0	0	585	1	0
Loja	70	2	3	241	87	50	16	97	12	3	0	2	1	5	3	6	0	1350	16	0
Los Ríos	68	0	0	16691	4788	17	3	4123	2	0	0	2	0	1	0	2	0	3935	2640	103
Manabí	32	0	0	367	89	6	2	89	1	5	0	0	0	1	0	0	0	160	0	0
Morona Santiago	18	0	0	18	5	0	0	4	1	2	0	0	0	3	0	0	0	277	0	0
Napo	13	0	0	3	1	0	0	2	0	0	0	0	0	1	0	0	0	205	2	0
Orellana	12	0	0	100	20	0	0	20	0	0	0	0	0	0	0	0	0	78	0	0
Pastaza	11	0	0	229	51	26	5	11	3	0	0	0	0	0	0	0	0	535	0	0
Pichincha	239	28	68	1288	298	407	106	147	8	9	0	4	0	68	47	101	14	9586	0	0
Santa Elena	13	0	2	186	254	0	0	85	0	0	0	0	0	1	0	2	0	5	0	0
Santo Domingo De Los Tsáchilas	35	0	2	212	46	21	4	49	1	0	0	0	1	2	0	1	1	2405	0	0
Tungurahua	6	0	0	2	0	0	0	3	1	0	0	0	0	0	0	0	0	2336	0	0
Zamora Chinchipe	12	1	2	12	3	0	0	3	1	1	0	1	2	0	0	0	0	160	0	0
Suma total	1098	42	86	28223	8660	1194	366	6522	151	39	2	18	12	137	68	161	34	50047	4858	346

Fuente: Unidades de Monitoreo - SNDGR. 19/04/2022 14:00

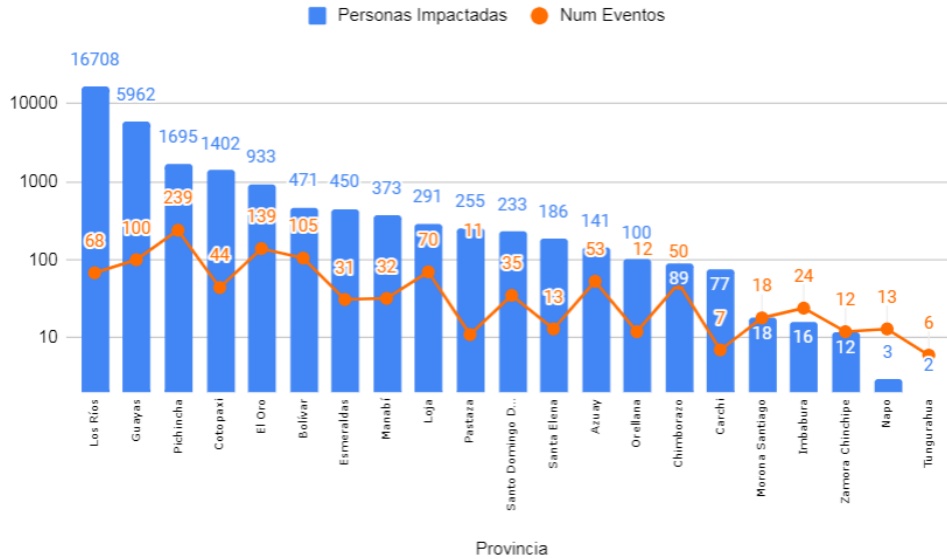
Para el detalle de afectaciones a nivel cantonal [\(ver anexo\)](#)

Informe Nro. 072 - Época Lluviosa del 01 de enero al 19 de abril de 2022

Fecha y Hora de actualización: martes, 19 de abril de 2022 - 16:46:530 / Página 3 de 11

A continuación se presenta el gráfico de número de eventos y personas impactadas por provincia:

Num Eventos vs Personas Impactadas



Fuente: Unidades de Monitoreo - SNDGR. 19/04/2022 14:00
Personas impactadas incluye personas afectadas y damnificadas

A continuación, se presenta el detalle de personas fallecidas a causa de eventos relacionado con la época lluviosa desde enero 2022:

Provincia	Cantón	Parroquia	Sector	Evento	Fecha del Evento	Personas Fallecidas	Descripción
Cotopaxi	Sigchos	Sigchos	Gualligua	Aluvión	11/04/2022	1	A causa del represamiento del río Gualligua, se produce un aluvión que arrastró una persona que cuidaba su ganado en la ribera del río. El 13/04/2022 se encontró el cuerpo sin vida de la persona desaparecida en el sector de Gualligua.
El Oro	Las Lajas	San Isidro	San Isidro	Inundación	31/03/2022	1	Se desbordó la quebrada San Isidro, donde se reportó una persona desaparecida quien fue arrastrada por la corriente. La persona fue encontrada sin signos vitales.
Azuay	Cuenca	Sayausí	km 12 vía Cuenca-Molleturo-Naranjal [E-582]	Deslizamiento	27/03/2022	5	A causa de las lluvias, se suscitaron deslizamientos de material pétreo, hasta la fecha se han encontrado 5 personas fallecidas, las personas fueron arrastrados por el deslizamiento.
Zamora Chinchipe	Paquisha	Paquisha	Cungumi Alto, sector minero	Deslizamiento	19/03/2022	1	Por lluvias se produjo un deslizamiento de tierra, que destruyó una vivienda de construcción mixta donde se reportó una persona fallecida
Loja	Loja	Valle	El Valle	Inundación	15/03/2022	1	Por el aumento de la quebrada Chinguilanchi, se reportó una menor desaparecida. CB, PPNN, FFAA, CINAT (Círculo Internacional de Auxiliadores Técnicos) y Gobernación realizaron las tareas de búsqueda y rescate de persona fallecida.
El Oro	El Guabo	Tendales Cab.En Puerto Tendales)	El Naranjo	Inundación	07/03/2022	1	Producto del desbordamiento del río Chaguana y el socavamiento de un muro de escollera se reportó una persona que se encontraba dentro de su caudal y fue arrastrada por la corriente.
Loja	Catamayo	El Tambo	La Merced	Inundación	04/03/2022	1	El aumento de caudal de la quebrada La Merced causó una inundación. CB Catamayo verificó la novedad, colaboró en la evacuación de aguas anegadas y realizó tareas de búsqueda de la persona fallecida.
Pichincha	Quito	Belisario Quevedo	La Gasca	Aluvión	31/01/2022	28	Por lluvias se reportó el desbordamiento de la quebrada Tejado que provocó un aluvión, cuyo arrastre de vegetación, piedras y lodo afectó a varias personas.
Chimborazo	Guamote	Guamote	Chanchán Tío Cajas	Tormenta Eléctrica	25/01/2022	1	Debido a las condiciones atmosféricas cayó un rayo sobre una persona. Policía Nacional realizó el levantamiento del cuerpo.
El Oro	Santa Rosa	Victoria	Dos Bocas	Inundación	05/01/2022	2	Debido a la creciente del río Saladillo, dos personas que se bañaban dentro su caudal fueron arrastradas por la fuerte corriente. Sus cuerpos fueron encontrados sin signos vitales.
TOTAL:						42	

Informe Nro. 072 - Época Lluviosa del 01 de enero al 19 de abril de 2022

Fecha y Hora de actualización: martes, 19 de abril de 2022 - 16:46:530 / Página 4 de 11

4. COE activados, casos representativos y acciones de respuesta

Por la época lluviosa en el periodo del 01 de enero hasta la fecha, se han activado los siguientes COE:

No.	COE Provinciales	Fecha de activación	No.	COE Cantonales	Fecha de activación
1	Azuay	28/03/2022	1	El Oro/Portovelo	04/04/2022
2	Zamora Chinchipe	07/03/2022	2	El Oro/Zaruma	28/03/2022
3	El Oro	06/03/2022	3	Azuay/Cuenca	28/03/2022
4	Loja	05/03/2022	4	Guayas/ Balzar	27/03/2022
5	Pichincha	20/02/2022	5	Bolívar/Echandia	21/03/2022
6	Cotopaxi	31/01/2022	6	Bolívar/Caluma	20/03/2022
7	Los Ríos	30/01/2022	7	Santa Elena/Santa Elena	17/03/2022
8	Bolívar	31/01/2022	8	Loja/Loja	15/03/2022
			9	El Oro/ Pasaje	15/03/2022
			10	Azuay/Pucara	14/03/2022
			11	Los Ríos/Babahoyo	12/03/2022
			12	Bolivar/Guaranda	12/03/2022
			13	Loja/Sozoranga	11/03/2022
			14	Bolivar/Las Naves	10/03/2022
			15	El Oro/ Piñas	08/03/2022
			16	Loja/Chaguarpamba	07/03/2022
			17	Bolivar/San Miguel	07/03/2022
			18	Loja/Espindola	06/03/2022
			19	Cotopaxi/Latacunga	05/03/2022
			20	Loja/Quilanga	04/03/2022
			21	Loja/Catamayo	04/03/2022
			22	Chimborazo/Alausí	04/03/2022
			23	Azuay/Girón	22/02/2022
			24	Pichincha/Rumiñahui	17/02/2022
			25	Pichincha / Mejía	11/02/2022
			26	El Oro/Chilla	08/02/2022
			27	Los Ríos/Quinsaloma	31/01/2022
			28	Los Ríos/Valencia	31/01/2022
			29	Pichincha/Quito	31/01/2022
			30	Cotopaxi/Sigchos	30/01/2022
			31	Cotopaxi/La Maná	30/01/2022
			32	Cotopaxi/Pujilí	30/01/2022
			33	Guayas/Balao	28/01/2022

Asi mismo, por la época lluviosa, se han emitido las siguientes declaratorias de emergencias:

No	Fecha	Provincia	Cantón	Evento	Declaratoria de Emergencia
1	04/04/2022	El Oro	Portovelo	Deslizamientos	Declarar la situación de emergencia por causa de fuerza mayor o caso fortuito en el Cantón Portovelo, por el plazo de 41 días, desde el 04 de abril hasta el 15 de mayo de 2022, con la finalidad de enfrentar las afectaciones derivadas de las lluvias que han causado daños al sistema de captación y hasta la Planta de Tratamiento de Agua Potable.
2	28/03/2022	El Oro	Zaruma	Deslizamientos	Declarar en estado de emergencia, al cantón Zaruma por el plazo de 60 días, en virtud de la etapa invernal que ha ocasionado deslizamientos de taludes que en algunos casos, ponen en riesgo la vida de las personas y la de sus bienes, así como el riesgo del servicio básico de agua potable y alcantarillado.
3	24/03/2022	Loja	Loja	Inundación	Por la presencia de lluvias fuertes en el cantón y las afectaciones causadas, la alcaldesa declaró el Estado de Emergencia al cantón Loja.
4	20/03/2021	Bolívar	Caluma	Eventos de Época Lluviosa	Declarar en emergencia grave por época invernal en el canton caluma, a fin de mitigar los efectos causados por las fuertes lluvias en los diferentes sectores.
5	18/03/2022	Guayas	Alfredo Baquerizo	Inundación	Declarar en situación de emergencia focalizada en los sitios afectados a consecuencia de la fuerte estación invernal que provocó los desbordamientos de los Ríos: Chilintomo, Amarillo y Jujan en el cantón Jujan.
6	18/03/2022	Azuay	Camilo Ponce Enríquez	Socavamiento	Declarar en Estado de Emergencia, Vial, Sanitaria, Puentes, Viviendas, Riveras de los Ríos y Asistencia Humanitaria a todo El Cantón Camilo Ponce Enríquez.
7	17/03/2022	Santa Elena	Santa Elena	Inundación	Declaratoria de emergencia cantonal por la época lluviosa
8	15/03/2022	El Oro	Chilla	Aluvión	GAD cantonal declaró en situación de emergencia al Cantón Chilla, debido a las afectaciones presentadas por época lluviosa.
9	10/03/2022	Loja	Catamayo	Aluvión	Se declara el estado de emergencia sanitaria y vial por las afectaciones que se han presentado por la época invernal.
10	08/03/2022	Loja	Espindola	Deslizamientos	Declarar en situación de emergencia por 30 días con la finalidad de realizar acciones pertinentes para prevenir, controlar, intervenir, y proteger a los habitantes del cantón Espindola, por las consecuencias de la fuerte y difícil situación invernal.
11	05/03/2022	Loja	Quilanga	Deslizamientos y Colapso Estructural	Declarar en situación de emergencia por efectos del fuerte temporal invernal para atender la emergencia por las intensas lluvias en el cantón.
12	31/01/2022	Los Ríos	Quinsaloma	Inundación	Declarar en estado de emergencia por época invernal el cantón Quinsaloma debido al desbordamiento de los ríos que causó afectaciones a varios recintos y la cabecera cantonal.
13	30/01/2022	Cotopaxi	La Maná	Inundación	Declarar Situación de Emergencia al cantón La Maná, por las afectaciones concretas, inmediatas, imprevistas, probadas y objetivas, concentradas en la parroquia Pucayacu, el barrio 15 de Mayo, recinto el Toquillal y el sistema de agua potable, residuales y redes de alcantarillado del cantón La Maná.
14	28/01/2022	Guayas	Balao	Inundación	Declarar por sesenta días (60) la emergencia en el cantón Balao, a consecuencia de la fuerte estación invernal que provocó el desbordamiento del río Balao.

Informe Nro. 072 - Época Lluviosa del 01 de enero al 19 de abril de 2022

Fecha y Hora de actualización: martes, 19 de abril de 2022 - 16:46:530 / Página 5 de 11

Otras Declaratorias relacionadas a eventos por lluvias son:

No	Fecha	Provincia	Cantón	Evento	Declaratoria de Emergencia
1	05/04/2022	Pichincha	Mindo	Colapso Estructural	Declarar por el tiempo de sesenta días en emergencia sanitaria los sistemas de agua potable y alcantarillado del cantón San Miguel de Los Bancos.
2	01/04/2022	Azuay	Santa Isabel	Colapso Estructural	GAD cantonal declaró en situación de emergencia, EL SECTOR MINA DE SHURUPE, DE LA PARROQUIA SANTA ISABEL (CHAGUARURCO) para restablecer la conexión vial de las comunidades Chamana, Tablón, San Pedro Bajo, Chalcalo con el centro cantonal de Santa Isabel, a causa de las fuertes precipitaciones en dichas zonas.
3	18/03/2022	Azuay	Santa Isabel	Socavamiento	GAD cantonal declaró en situación de emergencia, los sectores San Javier, Centro Parroquial y Quillosa Bajo, pertenecientes a la Parroquia Abdón Calderón del Cantón Santa Isabel, que han sido afectados por la creciente de los ríos Chantaco, Llaushari y Naranjos, a causa de las fuertes precipitaciones en dichas zonas.
4	18/03/2022	Guayas	Alfredo Baquerizo (Jujan)	Inundación	Declarar en situación de emergencia focalizada en los sitios afectados a consecuencia de la fuerte estación invernal que provocó los desbordamientos de los Ríos: Chilintomo, Amarillo y Jujan en el cantón Alfredo Baquerizo Moreno Jujan.
5	15/03/2022	El Oro	Pasaje	Deslizamientos , Aluvión	GAD cantonal declaró en situación de emergencia por eventos de aluvión y deslizamientos en la parroquia rural Uzhcurrumi del cantón Pasaje.
6	14/03/2022	Azuay	Pucará	Deslizamiento	Situación de emergencia vial y sanitaria para enfrentar el desabastecimiento de agua potable y colapso de alcantarillado en toda la jurisdicción territorial del cantón Pucará, provincia de Azuay, atribuible a un caso fortuito, ya que por el fuerte temporal de lluvias que viene atravesando el cantón, ha provocado el deslizamiento provocando la obstaculización del tránsito en las vías, y la falta de agua para consumo humano de la población.
7	08/03/2022	El Oro	Piñas	Deslizamientos	GAD Cantonal declaró en Situación de Emergencia vial dentro del casco urbano.
8	04/03/2022	Imbabura	Ibarra	Deslizamiento	MTOP declara en emergencia el tramo Salinas - Lita, RVE E10, Abcisa 114+400, por los hechos imprevistos desencadenados por la pérdida de la estructura de la vía originado por el deslizamiento del talud, la cual inhabilitó el paso vehicular, convirtiéndose en un punto de alto riesgo y afectando a las zonas pobladas de las provincias de Imbabura, Carchi y Esmeraldas
9	22/02/2022	Azuay	Girón	Colapso Estructural	Declarar en estado de emergencia por el colapso del puente sobre el río Chorro ubicado en la calle Arturo Sánchez en el sector de Pambadel del centro cantonal de Girón.
10	21/02/2022	Pichincha	-	Deslizamiento	Declarar en situación de emergencia, las vías de la provincia de Pichincha que se encuentran a cargo del GAD Provincial de Pichincha.
11	18/02/2022	Pichincha	Rumiñahui	Inundación y Deslizamiento	Declarar en emergencia los sectores de Molinuco-San Agustín, Orejuela, Taxourco, Pullincati, El Taxo, Santa Rosa, Selva Alegre, Turucucho, San Nicolás, San Vicente; y, sus alrededores, por el desbordamiento de los siguientes ríos: Río Santa Clara, San Nicolás, Sambache, Pita, San Pedro, Capelo, Tinajillas, Cachaco, San Nicolás.
12	18/02/2022	Loja	Loja	Movimientos en masa	GAD Cantonal declara situación de emergencia para mitigación a los sectores Ciudad Victoria y Héroes del Cenepa, para las afectaciones de las lluvias intensas que provocaron el desbordamiento de los ríos Malacatos y Zamora, provocando sobresaturación del suelo y los consecuentes movimientos en masa.
13	11/02/2022	Cotopaxi	Latacunga, Pujilí y La Maná	Inundación, Socavamiento y Deslizamiento	Declarar en emergencia el tramo de vía Latacunga - La Maná E-30 entre las abscisas 56+000 hasta la abscisa 120+000, de los cantones Pujilí y La Maná, de la provincia de Cotopaxi.
14	04/02/2022	Cotopaxi	Sigchos	Inundación	Declaratoria de emergencia al sistema de agua potable de la ciudad de Sigchos.
15	04/02/2022	Pichincha	Quito	Aluvión	Declaratoria de emergencia grave a la quebrada Guanga Huayco (El Tejado), y al sector de la parroquia Belisario Quevedo de La Comuna y La Gasca.
16	02/02/2022	Cotopaxi	Pujilí	Inundación, Deslizamiento	Declarar en emergencia al cantón Pujilí, bajo circunstancias de fuerza mayor y caso fortuito producido por la fuerte temporada invernal en algunas parroquias como El Tingo, La Esperanza, Pilaló y Angamarca.
17	30/01/2022	Los Ríos	Valencia	Inundación	Declaratoria de emergencia por la época lluviosa en los sectores de: Palo Blanco, Poza Honda, Guamaní, Lulo de Ambugo, Valle Negro - 12 de Octubre, Las Burbujas, La Cadena de Arriba, Segunda y Tercera Banquera, Penizola y su vía de acceso - Puente Pantaloni.

Entre los casos más relevantes durante los últimos 15 días podemos mencionar los siguientes:

ZONA 1

- **Esmeraldas/ Quinindé/ La Unión/ Varios sectores**, por lluvias durante el 15/04/2022, se desbordó el estero Colorado, suscitándose la inundación en varios sectores de la parroquia. Al momento se reportan: 65 viviendas afectadas, 65 familias afectadas, 274 personas afectadas y 2 puentes de madera destruidos.

UGR GAD C Quinindé realiza el levantamiento de información y daños, en conjunto con personal de Consulting Group. Obras Públicas del GAD Cantonal Quinindé realiza limpieza en puntos obstruidos

Informe Nro. 072 - Época Lluviosa del 01 de enero al 19 de abril de 2022

Fecha y Hora de actualización: martes, 19 de abril de 2022 - 16:46:530 / Página 6 de 11

en la ruta del estero. MSP Quinindé realiza atención prehospitalaria. Cuerpo de Bomberos Quinindé colaboró con reubicación de enseres en las partes altas de las casas.

ZONA 5

- **Los Ríos/Baba/Guare/Guayabo.** Debido a las fuertes vientos y lluvias suscitadas el 18/04/2022, se vieron afectadas varias viviendas del lugar por un vendaval, las familias afectadas permanecen en sus hogares, se reportan las siguientes afectaciones:
 - 3 viviendas afectadas.
 - 3 familias afectadas.
 - 19 personas afectadas.Jefa Política, Teniente Político, SNGRE, realizan un recorrido para la evaluación preliminar de afectaciones en la zona.

ZONA 6

- **Cañar/Azogues/Azogues/Mercado Sucre.** A causa de las lluvias el día de hoy 19/04/2022, se suscitó el incremento del caudal del río Burgay y socavamiento que afecta el muro de escolleras. Se registran las siguientes afectaciones:
 - 1 bien privado afectado (cancha sintética)
 - 1 bien público destruido (infraestructura utilizada como baño público)
 - 1 bien público afectado (plataforma antiguo mercado sucre)SNGRE coordinó con UGR GAD Azogues para realizar un recorrido por la zona afectada y realizar la evaluación de afectaciones correspondiente.

ZONA 7

- **El Oro/Pasaje/Progreso/ Soledad Comuna,** por lluvia suscitadas el 08/04/2022, se produjo un aluvión, y el desplazamiento agua y lodo contaminó el caudal del río Chaguana, afectando el líquido vital que abastece a varias comunas aledañas a la cabecera parroquial; además se registran deslizamientos que obstaculizan en su totalidad la vía rural La Soledad - 9 de Octubre. Mediante evaluación realizada, se reporta que, una vía de 3er orden se encuentra cerrada por taponamiento y se reportan familias afectadas indirectamente, debido que sus actividades corresponden a la agrícola y ganadera.
 - 25 Familias afectadas indirectamente.
 - 80 Personas afectadas indirectamente.SNGRE realizó evaluación técnica. Gobernador de la Provincia de El Oro, representante de la Mujer Rural, Comisión Latinoamericana de Derechos Humanos y Comuneros realizaron recorrido en el sitio.

Informe Nro. 072 - Época Lluviosa del 01 de enero al 19 de abril de 2022

Fecha y Hora de actualización: martes, 19 de abril de 2022 - 16:46:530 / Página 7 de 11

5. Asistencia Humanitaria entregada por época lluviosa

Para la atención de eventos peligrosos por época lluviosa el Servicio Nacional de Gestión de Riesgos y Emergencias, ha realizado las siguientes entregas:

PROVINCIA	KIT COMPLEMENTARIO O DE ALIMENTOS DE ASEO PERSONAL	CAMAS	COBIJAS/ FRAZADAS	COLCHONES	KIT DE DORMIR	KIT DE COCINA	KIT DE VAJILLA	MOSQUITERAS, REDES DE CAMA	KIT DE LIMPIEZA (ALBERGUE)	KIT MENAJE DE COCINA COMUNITARIO MASCARILLAS	AGUA EN RECIPIENTES NO RETORNABLE	PASTILLAS POTABILIZADORAS	TANQUE DE 2500 L	BIDONES PARA AGUA	PURIFICADORES DE AGUA	SAQUILLOS CONTROL DE INUNDACIONES	OTROS	
Azuay	0	0	17	17	0	0	0	0	0	0	0	0	0	0	0	0	236	
Bolivar	0	0	5	5	0	0	2	5	2	0	0	0	0	0	0	0	5	
Carchi	0	0	41	0	0	0	25	0	0	385	0	0	0	0	0	0	41	
Chimborazo	0	0	64	0	32	0	15	0	0	0	0	0	0	0	0	0	184	
Cotopaxi	0	0	110	130	268	3	225	0	0	3	0	0	0	0	2	0	886	
El Oro	0	0	39	36	0	0	9	23	0	0	0	0	0	0	0	0	148	
Esmeraldas	0	0	17	17	0	0	4	0	0	140	0	120	0	0	0	0	56	
Guayas	73	144	94	0	226	4	82	64	3	4	0	30000	0	0	0	7000	27	
Imbabura	0	0	15	8	0	0	2	0	0	75	0	6	0	0	0	0	41	
Loja	0	0	30	30	0	0	18	0	0	0	0	0	0	0	0	0	115	
Los Ríos	61	85	0	0	49	0	10	0	0	0	60	0	2	85	480	0	0	
Manabí	0	0	167	200	190	0	18	84	53	0	525	0	0	39	0	0	770	
Morona Santiago	0	0	0	0	15	0	4	11	0	0	0	0	0	0	0	0	11	
Pastaza	0	0	0	0	36	0	17	0	0	0	0	0	0	0	0	0	92	
Santo Domingo de los Tsáchilas	0	1	21	22	18	18	0	16	15	3	0	150	0	4	0	0	177	
Zamora Chinchipe	0	0	2	2	0	0	1	0	0	0	0	0	0	0	0	0	6	
Suma total	134	230	392	569	644	7	448	202	61	7	1275	60	30130	2	124	482	7000	2795

Fuente: Unidades de Monitoreo - SNGRE. 19/04/2022 14:00

De igual manera, se cuenta con el registro de asistencia humanitaria entregada a las personas afectadas, por el Sistema Nacional Descentralizado de Gestión de Riesgos:

PROVINCIA	KIT COMPLEMENTARIO DE ALIMENTOS	KIT DE PRIMERA RESPUESTA	PAQUETES ALIMENTARIOS 24 HORAS	REFRIGERIO	DE ASEO PERSONAL	KIT DE VESTIR	PANAL BEBÉ	CAMAS	COBIJAS/ FRAZADAS	COLCHONES	KIT DE DORMIR	KIT DE COCINA	KIT DE VAJILLA	MOSQUITERAS, REDES DE CAMA	KIT DE LIMPIEZA (ALBERGUE)	KIT MENAJE DE COCINA MASCARILLAS	AGUA EN RECIPIENTES NO RETORNABLE (gri)	AGUA DISTRIBUIDA EN PAQUETES (gri) (POTABLE)	PASTILLAS POTABILIZADORAS	BIDONES PARA AGUA	PURIFICADORES DE AGUA	SAQUILLOS CONTROL DE INUNDACIONES	LÁMINAS DE ZINC	CLAVOS TECHO-UNIDADES	LONAS O PLÁSTICO DE TEGHO	CEMENTO	BONO DE EMERGENCIA OTROS	GAVETAS DE RECHAZO DE BANANO (25 Kg)	KIT DE UNIFORMES	KIT COLOCACIÓN ESCOLAR	OTROS		
Azuay	0	0	0	0	0	0	0	0	0	0	0	0	0	0	0	0	82200	0	0	0	0	0	0	0	0	0	0	0	0	0	0		
Bolivar	1	0	0	0	0	2	0	0	2	0	1	0	0	0	0	0	0	0	0	0	0	0	0	0	0	2	0	960	0	0	0		
Cotopaxi	1747	0	452	0	235	0	300	0	0	0	0	0	0	0	0	280	64	0	0	0	0	0	0	0	0	0	0	0	0	0	367		
El Oro	1	0	0	0	1	0	0	0	0	0	0	0	0	0	0	0	0	0	0	0	0	0	0	0	0	0	0	0	0	0	0		
Guayas	733	1711	315	100	315	126	0	0	0	1	6	4	0	271	24	2	57	146	0	0	0	10000	7	100	200	0	0	0	50	45	99		
Los Ríos	1344	89	15	0	56	31	0	0	0	5	50	0	1	0	0	0	700	0	310	90	4050	0	0	0	0	0	0	0	0	5			
Morona Santiago	0	0	0	0	0	0	0	0	0	0	0	0	2	4	0	0	0	0	0	0	0	0	0	0	0	0	0	0	0	0	6		
Napo	5	0	0	0	0	0	0	0	0	0	0	0	0	0	0	0	257	0	0	0	0	0	0	0	0	0	0	0	0	0	0		
Pastaza	0	0	0	0	4	0	0	0	0	0	0	0	0	0	0	0	0	0	0	0	0	0	0	0	0	0	0	0	0	0	0		
Pichincha	578	7302	0	0	3863	1912	0	11	38	25	34	0	0	0	1794	0	1	0	150000	0	800	0	0	0	0	200	0	2066	0	0	0	11500	
Santo Domingo de los Tsáchilas	20	0	0	0	21	8	0	0	9	33	0	0	0	4	20	0	0	0	0	0	0	0	0	0	0	0	0	0	0	0	34		
Suma total	4429	9102	782	100	4495	2079	300	11	49	64	90	5	3	279	1838	2	338	1167	232200	310	890	4050	10000	7	100	200	200	2	2066	960	50	45	112012

Fuente: Unidades de Monitoreo - SNDGR. 19/04/2022 14:00

Informe Nro. 072 - Época Lluviosa del 01 de enero al 19 de abril de 2022

Fecha y Hora de actualización: martes, 19 de abril de 2022 - 16:46:530 / Página 8 de 11

6. Alojamientos temporales activos


PROVINCIA	CANTÓN	PARROQUIA	NOMBRE DEL SITIO DE ALOJAMIENTO TEMPORAL	PERSONAS ALOJADAS	FAMILIAS ALOJADAS
Azuay	Cuenca	Sayausí	Escuela Fray Gaspar de Carvajal	28	10
		Monay	Casa Comunal	14	4
	Girón	Girón	Coliseo Esteban Lucero	12	3
Cotopaxi	La Mana	Pucayacu	Centro de Desarrollo Integral	19	8
			Junta de Agua	26	9
			Unidad Educativa Pucayacu	62	14
	Pujilí	Angamarca	Casa comunal Chine	6	1
Sigchos	Chugchillan	Casa Comunal	8	1	
El Oro	Pasaje	Uzhcurrumi	Unidad Educativa Antonio José de Sucre	6	1
Guayas	Santa Lucía	Santa Lucía	Santa Rosa	42	13
Loja	Chaguarpamba	Chaguarpamba	Escuela México	4	1
		Bellavista	Iglesia de Bellavista	4	2
	Espíndola	Jimbura	Iglesia de Machay	2	1
		Unidad Educativa de Machay	3	1	
	Loja	El Valle	Campamento Multinacional	5	1
	Pindal	Pindal	Casa del Peregrino	5	1
	Quilanga	Fundochamba	Casa Comunal de Palotina Alto	3	1
Santa Elena	Santa Elena	Chanduy	Casa comunal Sucre	8	1
TOTAL:				257	73

Fuente: Unidades de Monitoreo - SNDGR, 19/04/2022 14:00

Informe Nro. 072 - Época Lluviosa del 01 de enero al 19 de abril de 2022

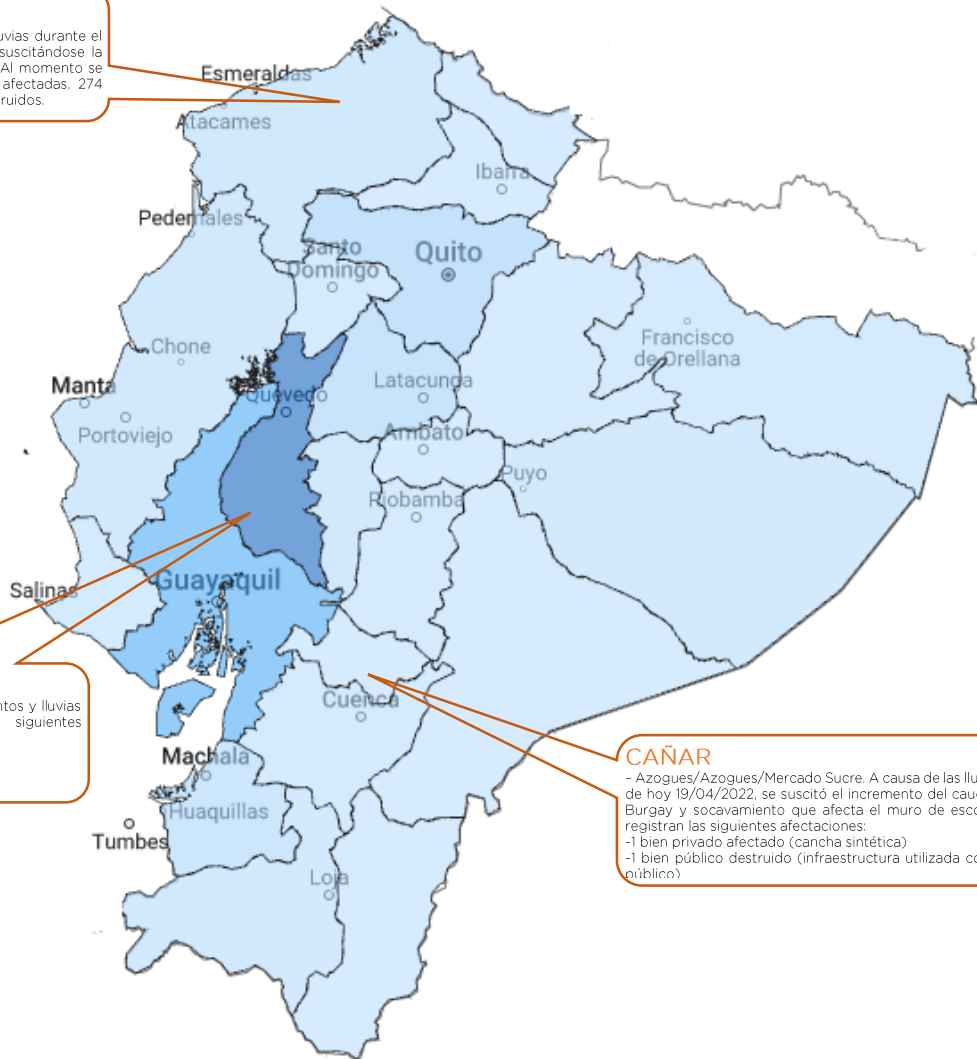
Fecha y Hora de actualización: martes, 19 de abril de 2022 - 16:46:530 / Página 9 de 11

7. Mapa referencial de eventos peligrosos y detalle de eventos de mayor impacto

Personas Impactadas 0  16.708

ESMERALDAS

- Quinindé/ La Unión/ Varios sectores, por lluvias durante el 15/04/2022, se desbordó el estero Colorado, suscitándose la inundación en varios sectores de la parroquia. Al momento se reportan: 65 viviendas afectadas, 65 familias afectadas, 274 personas afectadas y 2 puentes de madera destruidos.



LOS RÍOS

- Baba/Guare/Guayabo. Debido a los fuertes vientos y lluvias suscitadas el 18/04/2022, se reportan las siguientes afectaciones:
 - 3 viviendas afectadas.
 - 3 familias afectadas.
 - 19 personas afectadas.

CAÑAR

- Azogues/Azogues/Mercado Sucre. A causa de las lluvias el día de hoy 19/04/2022, se suscitó el incremento del caudal del río Burgay y socavamiento que afecta el muro de escolleras. Se registran las siguientes afectaciones:
 -1 bien privado afectado (cancha sintética)
 -1 bien público destruido (infraestructura utilizada como baño público)

