

Informe Nro. 066 Época Lluviosa a nivel Nacional del 01 de enero al 13 de abril de 2022

Fecha y Hora de actualización: miércoles, 13 de abril de 2022 - 16:02:010 / Página 1 de 14

1. Identificación del evento peligroso



Situación peligrosa:	Época Lluviosa
Localización:	A nivel nacional
Fecha de inicio de situación peligrosa:	Desde 01 de enero al 13 de abril de 2022
Descripción de la situación actual:	De acuerdo al monitoreo realizado, durante el periodo antes mencionado, en 151 cantones, se han registrado 1.067 eventos peligrosos por lluvias. Las provincias con mayores afectaciones a personas son: Los Ríos, Guayas, Pichincha, Cotopaxi, Bolívar y El Oro.

2. Estado de ríos

En el seguimiento realizado por las Unidades de Monitoreo del SNGRE, al momento se reportan 01 río desbordado.

Provincia	Cantón	Parroquia	Sector	Nombre del Río
DESBORDADO (01)				
Guayas	Alfredo Baquerizo Moreno (Juján)	Alfredo Baquerizo Moreno (Jujan), Cabecera Cantonal	La Providencia - LA Moraima	Chilintomo

3. Afectaciones por eventos peligrosos - Resumen

Desde el 01 de enero del 2022 hasta la presente fecha, por la época lluviosa se han registrado los siguientes eventos:




Provincia	ALUVIÓN	COLAPSO ESTRUCTURAL	DESPLAZAMIENTO	GRANIZADA	HUNDIMIENTO	INUNDACIÓN	SOCAVAMIENTO	TORMENTA ELÉCTRICA	VENDAVAL	Suma total
Azuav		5	29		3	11	2			50
Bolívar	2	6	67		6	15	7			103
Cañar		3	10				1			14
Carchi			5			1			1	7
Chimborazo	9		30	1		5	3	1	1	50
Cotopaxi	8	2	17		2	11	4			44
El Oro	6	1	98		2	22	8			137
Esmeraldas		4	12		1	9	2			28
Guavas		23	10			41	13		11	98
Imbabura	1	1	20			1	1			24
Loía	7	4	48		1	6	1		1	68
Los Ríos		4				57	3		2	66
Manabí	1	4	4		2	19	2			32
Morona Santiago	1		7			3	1		3	15
Napo			10			2			1	13
Orellana			4		1	4	2		1	12
Pastaza			3			7			1	11
Pichincha	4	26	159	2	1	32	3	2	1	230
Santa Elena		3	1			8	1			13
Santo Domingo De Los	1	5	18		1	10				35
Tunqurahua	2	1	2					1		6
Zamora Chinchipe	1	3	6				1			11
Suma total	43	95	560	3	20	264	55	4	23	1.067

Fuente: Unidades de Monitoreo - SNDGR. 13/04/2022 13:00

Informe Nro. 066 Época lluviosa a nivel Nacional del 01 de enero al 13 de abril de 2022

Fecha y Hora de actualización: miércoles, 13 de abril de 2022 - 16:02:010 / Página 2 de 14

Producto de los eventos descritos en la tabla anterior, se han registrado las siguientes afectaciones:

Afectación a Personas:			
	Fallecidos:	41	
	Personas afectadas:	27.662	
			Heridos: 92
			Personas damnificadas: 1.193
Afectación a Viviendas:			
	Viviendas afectadas:	6.461	
			Viviendas destruidas: 151
Afectación a servicios básicos esenciales e infraestructura:			
Vías afectadas (metros lineales):		Superficie agrícola (hectáreas):	
	Primer orden:	23.311	
	Segundo orden:	12.892	Afectación parcial: 4.858
	Tercer orden:	13.331	Afectación total o pérdida: 346
	Total vías afectadas:	49.534	Total de superficie agrícola impactada: 5.204
	Puentes afectados:	17	
			Puentes destruidos: 12
Otras afectaciones			
	Bienes públicos afectados:	107	
	Bienes públicos destruidos:	85	
	Unidades Educativas afectadas:	38	
			Bienes privados afectados: 159
			Bienes privados destruidos: 34
			Unidades de Salud afectadas: 2

Detalle de afectaciones por provincias:

Provincia	No. Evento	Fallecidos	Heridos	Personas afectadas	Familias afectadas	Personas Damnificadas	Familias Damnificadas	Viviendas Afectadas	Viviendas Destruídas	U. Educativas Afectadas	U. de Salud Afectadas	Puentes Afectados	Puentes Destruídos	Bienes Públicos	Bienes Públicos Destruídos	Bienes Privados	Bienes Privados Destruídos	Metros De Vías Afectadas	Ha Cultivo Afectados	Ha Cultivo Perdidos
Azuay	50	5	11	93	21	42	15	68	10	0	1	2	2	17	12	11	1	8710	0	0
Bolívar	103	0	0	193	113	6	1	18	2	3	0	4	2	12	2	16	16	6333	250	59
Cañar	14	0	0	0	0	0	0	0	0	0	0	0	3	0	0	0	0	485	0	0
Carchi	7	0	0	77	14	0	1	9	1	0	0	0	0	0	0	0	0	105	0	0
Chimborazo	50	1	2	85	23	4	1	16	1	1	0	0	0	1	0	2	0	3026	0	0
Cotopaxi	44	0	0	1049	287	353	105	43	92	1	0	0	0	4	0	3	0	5775	441	145
El Oro	137	4	2	892	236	41	37	241	4	0	0	1	0	13	3	2	2	2146	4	39
Esmeraldas	28	0	0	154	36	17	13	80	2	0	1	0	1	3	0	0	0	955	0	0
Guayas	98	0	0	5753	2216	203	57	1345	10	14	0	1	0	4	0	14	0	635	1504	0
Imbabura	24	0	0	16	4	0	0	3	0	0	0	1	0	0	0	0	0	585	1	0
Loja	68	2	3	236	86	50	16	97	12	3	0	2	1	5	3	6	0	1330	16	0
Los Ríos	66	0	0	16688	4770	17	3	4120	2	0	0	2	0	1	0	2	0	3935	2640	103
Manabí	32	0	0	367	89	6	2	89	1	5	0	0	0	1	0	0	0	150	0	0
Morona Santiago	15	0	0	18	5	0	0	4	1	2	0	0	0	3	0	0	0	239	0	0
Napo	13	0	0	3	1	0	0	2	0	0	0	0	0	1	0	0	0	205	2	0
Orellana	12	0	0	100	20	0	0	20	0	0	0	0	0	0	0	0	0	78	0	0
Pastaza	11	0	0	229	51	26	5	11	3	0	0	0	0	0	0	0	0	535	0	0
Pichincha	230	28	68	1304	309	407	106	158	8	8	0	3	0	39	65	100	14	9431	0	0
Santa Elena	13	0	2	186	254	0	0	85	0	0	0	0	0	1	0	2	0	5	0	0
Santo Domingo De Los Tsáchilas	35	0	2	205	45	21	4	48	1	0	0	0	1	2	0	1	1	2385	0	0
Tungurahua	6	0	0	2	0	0	0	1	0	0	0	0	0	0	0	0	0	2336	0	0
Zamora Chinchipe	11	1	2	12	3	0	0	3	1	1	0	1	2	0	0	0	0	150	0	0
Suma total	1.067	41	92	27.662	8.583	1.193	366	6.461	151	38	2	17	12	107	85	159	34	49.534	4.858	346

Fuente: Unidades de Monitoreo - SNDGR. 13/04/2022 13:00

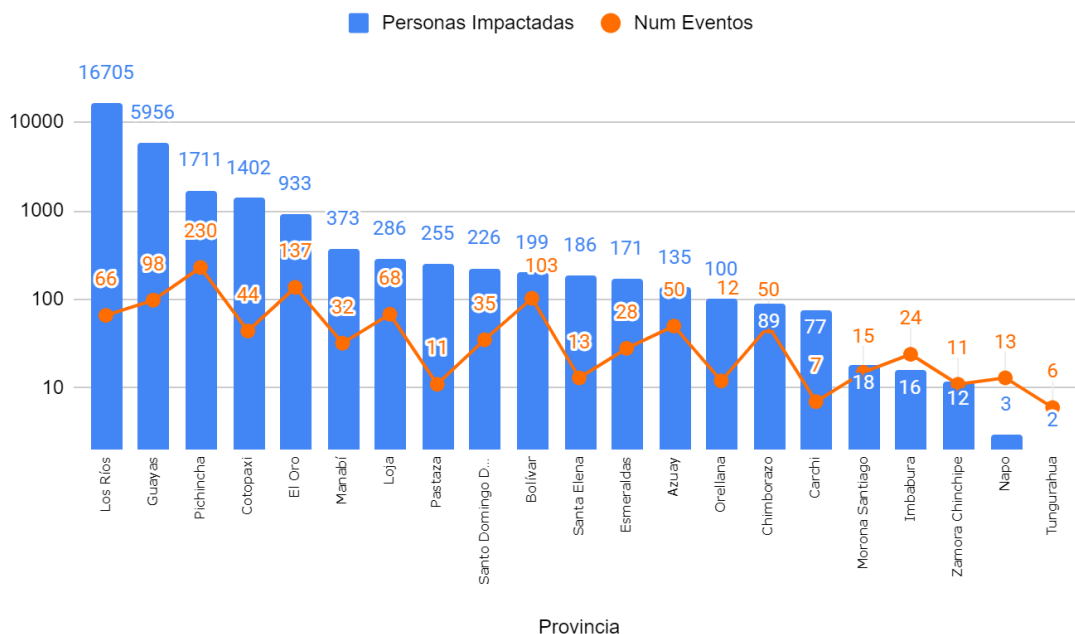
Informe Nro. 066 Época Lluviosa a nivel Nacional del 01 de enero al 13 de abril de 2022

Fecha y Hora de actualización: miércoles, 13 de abril de 2022 - 16:02:010 / Página 3 de 14

Para el detalle de afectaciones a nivel cantonal ([ver anexo](#))

A continuación se presenta el gráfico de número de eventos y personas impactadas por provincia

Num Eventos vs Personas Impactadas



Fuente: Unidades de Monitoreo - SNDGR. 13/04/2022 13:00
Personas impactadas incluye personas afectadas y damnificadas

A continuación, se presenta el detalle de personas fallecidas a causa de eventos relacionado con la época lluviosa desde enero 2022:

Provincia	Cantón	Parroquia	Sector	Evento	Fecha del Evento	Personas Fallecidas	Descripción
El Oro	Las Lajas	San Isidro	San Isidro	Inundación	31/03/2022	1	Se desbordó la quebrada San Isidro, donde se reportó una persona desaparecida quien fue arrastrada por la corriente. La persona fue encontrada sin signos vitales.
Azuay	Cuenca	Sayausí	Gulag - Marianza, km 12 vía Cuenca-Molleturo-Naranjal [E-582]	Deslizamiento	27/03/2022	5	A causa de las lluvias, se suscitaron deslizamientos de material pétreo, hasta la fecha se han encontrado 5 personas fallecidas, las personas fueron arrastrados por el deslizamiento.
Zamora Chinchipe	Paquisha	Paquisha	Cungumi Alto, sector minero	Deslizamiento	19/03/2022	1	Por lluvias se produjo un deslizamiento de tierra, que destruyó una vivienda de construcción mixta donde se reportó una persona fallecida
Loja	Loja	Valle	El Valle	Inundación	15/03/2022	1	Por el aumento de la quebrada Chinguilanchi, se reportó una menor desaparecida. CB, PPNN, FFAA, CINAT (Círculo Internacional de Auxiliadores Técnicos) y Gobernación realizaron las tareas de búsqueda y rescate de persona fallecida.
El Oro	El Guabo	Tendales Cab.En Puerto Tendales)	El Naranjo	Inundación	07/03/2022	1	Producto del desbordamiento del río Chaguana y el socavamiento de un muro de escollera se reportó una persona que se encontraba dentro de su caudal y fue arrastrada por la corriente.
Loja	Catamayo	El Tambo	La Merced	Inundación	04/03/2022	1	El aumento de caudal de la quebrada La Merced causó una inundación. CB Catamayo verificó la novedad, colaboró en la evacuación de aguas anegadas y realizó tareas de búsqueda de la persona fallecida.
Pichincha	Quito	Belisario Quevedo	La Gasca	Aluvión	31/01/2022	28	Por lluvias se reportó el desbordamiento de la quebrada Tejado que provocó un aluvión, cuyo arrastre de vegetación, piedras y lodo afectó a varias personas.
Chimborazo	Guamote	Guamote	Chanchán Tío Cajas	Tormenta Eléctrica	25/01/2022	1	Debido a las condiciones atmosféricas cayó un rayo sobre una persona. Policía Nacional realizó el levantamiento del cuerpo.
El Oro	Santa Rosa	Victoria	Dos Bocas	Inundación	05/01/2022	2	Debido a la creciente del río Saladillo, dos personas que se bañaban dentro su caudal fueron arrastradas por la fuerte corriente. Sus cuerpos fueron encontrados sin signos vitales.
Total						41	

Informe Nro. 066 Época Lluviosa a nivel Nacional del 01 de enero al 13 de abril de 2022

Fecha y Hora de actualización: miércoles, 13 de abril de 2022 - 16:02:010 / Página 4 de 14

4. COE activados, casos representativos y acciones de respuesta

Por la época lluviosa en el periodo del 01 de enero hasta la fecha, se han activado los siguientes COE:

No.	COE Provinciales:	Fecha de activación	No.	COE Cantonales	Fecha de activación
1	Azuay	28/03/2022	1	El Oro/Portovelo	04/04/2022
2	Zamora Chinchipe	07/03/2022	2	El Oro/Zaruma	28/03/2022
3	El Oro	06/03/2022	3	Azuay/Cuenca	28/03/2022
4	Loja	05/03/2022	4	Guayas/Balzar	27/03/2022
5	Pichincha	20/02/2022	5	Bolívar/Echandia	21/03/2022
6	Cotopaxi	31/01/2022	6	Bolívar/Caluma	20/03/2022
7	Los Ríos	30/01/2022	7	Santa Elena/Santa Elena	17/03/2022
8	Bolívar	31/01/2022	8	Loja/Loja	15/03/2022
			9	El Oro/ Pasaje	15/03/2022
			10	Azuay/Pucara	14/03/2022
			11	Los Ríos/Babahoyo	12/03/2022
			12	Bolívar/Guaranda	12/03/2022
			13	Loja/Sozoranga	11/03/2022
			14	Bolívar/Las Naves	10/03/2022
			15	El Oro/ Piñas	08/03/2022
			16	Loja/Chaguarpamba	07/03/2022
			17	Bolívar/San Miguel	07/03/2022
			18	Loja/Espindola	06/03/2022
			19	Cotopaxi/Latacunga	05/03/2022
			20	Loja/Quilanga	04/03/2022
			21	Loja/Catamayo	04/03/2022
			22	Chimborazo/Alausí	04/03/2022
			23	Azuay/Girón	22/02/2022
			24	Pichincha/Rumiñahui	17/02/2022
			25	Pichincha / Mejía	11/02/2022
			26	El Oro/Chilla	08/02/2022
			27	Los Ríos/Quinsaloma	31/01/2022
			28	Los Ríos/Valencia	31/01/2022
			29	Pichincha/Quito	31/01/2022
			30	Cotopaxi/Sigchos	30/01/2022
			31	Cotopaxi/La Maná	30/01/2022
			32	Cotopaxi/Pujilí	30/01/2022
			33	Guayas/Balao	28/01/2022

Asimismo, por la época lluviosa, se han emitido las siguientes declaratorias de emergencias:

No.	Fecha	Provincia	Cantón	Evento	Declaratoria de Emergencia
1	04/04/2022	El Oro	Portovelo	Deslizamientos	Declarar la situación de emergencia por causa de fuerza mayor o caso fortuito en el Cantón Portovelo, por el plazo de 41 días, desde el 04 de abril hasta el 15 de mayo de 2022, con la finalidad de enfrentar las afectaciones derivadas de las lluvias que han causado daños al sistema de captación y conducción hasta la Planta de Tratamiento de Agua Potable.
2	28/03/2022	El Oro	Zaruma	Deslizamientos	Declarar en estado de emergencia, al cantón Zaruma por el plazo de 60 días, en virtud de la etapa invernal por fuertes lluvias registradas en varios puntos de la jurisdicción cantonal que han ocasionado deslizamientos de taludes que en algunos casos, ponen en riesgo la vida de las personas y la de sus bienes, así como el riesgo del servicio básico de agua potable y alcantarillado vitales en la cabecera cantonal y parroquiales.
3	24/03/2022	Loja	Loja	Inundación	Por la presencia de lluvias fuertes en el cantón y las afectaciones causadas, la alcaldesa declaró el Estado de Emergencia al cantón Loja.
4	20/03/2021	Bolívar	Caluma	Eventos de Época Lluviosa	Declarar en emergencia grave por época invernal en el canton caluma, a fin de mitigar los efectos causados por las fuertes lluvias en los diferentes sectores del cantón Caluma.
5	18/03/2022	Guayas	Alfredo Baquerizo	Inundación	Declarar en situación de emergencia focalizada en los sitios afectados a consecuencia de la fuerte estación invernal que provocó los desbordamientos de los Ríos: Chilintomo, Amarillo y Jujan en el cantón Alfredo Baquerizo Moreno Jujan.
6	18/03/2022	Azuay	Camilo Ponce Enríquez	Socavamiento	Declarar en Estado de Emergencia, Vial, Sanitaria, Puentes, Viviendas, Riveras de los Ríos y Asistencia Humanitaria a todo El Cantón Camilo Ponce Enríquez.
7	17/03/2022	Santa Elena	Santa Elena	Inundación	Declaratoria de emergencia cantonal por la época lluviosa
8	15/03/2022	El Oro	Chilla	Aluvi6n	GAD cantonal declaró en situación de emergencia al Cantón Chilla, debido a las afectaciones presentadas por época lluviosa.
9	10/03/2022	Loja	Catamayo	Aluvi6n	Se declara el estado de emergencia sanitaria y vial por las afectaciones que se han presentado por la época invernal, a fin de solventar las emergencias suscitadas en el cantón
10	08/03/2022	Loja	Espindola	Deslizamientos	Declarar en situación de emergencia por 30 días con la finalidad de realizar acciones pertinentes para prevenir, controlar, intervenir, y proteger a los habitantes del cantón Espindola, por las consecuencias de la fuerte y difícil situación invernal.
11	05/03/2022	Loja	Quilanga	Deslizamientos y Colapso Estructural	Declarar en situación de emergencia por efectos del fuerte temporal invernal para atender la emergencia por las intensas lluvias en el cantón.
12	31/01/2022	Los Ríos	Quinsaloma	Inundación	Declarar en estado de emergencia por época invernal el cantón Quinsaloma debido al desbordamiento de los ríos que causó afectaciones a varios recintos y la cabecera cantonal.

Informe Nro. 066 Época Lluviosa a nivel Nacional del 01 de enero al 13 de abril de 2022

Fecha y Hora de actualización: miércoles, 13 de abril de 2022 - 16:02:010 / Página 5 de 14

No	Fecha	Provincia	Cantón	Evento	Declaratoria de Emergencia
13	30/01/2022	Cotopaxi	La Maná	Inundación	Declarar Situación de Emergencia al cantón La Maná, por las afectaciones concretas, inmediatas, imprevistas, probadas y objetivas, concentradas en la parroquia Pucayacu, el barrio 15 de Mayo, recinto el Toquillal y el sistema de agua potable, residuales y redes de alcantarillado del cantón La Maná.
14	28/01/2022	Guayas	Balao	Inundación	Declarar por sesenta días (60) la emergencia en el cantón Balao, a consecuencia de la fuerte estación invernal que provocó el desbordamiento del río Balao.

Otras Declaratorias relacionadas a eventos por lluvias:

No	Fecha	Provincia	Cantón	Evento	Declaratoria de Emergencia
1	05/04/2022	Pichincha	Mindo	Colapso Estructural	Declarar por el tiempo de sesenta días en emergencia sanitaria los sistemas de agua potable y alcantarillado del cantón San Miguel de Los Bancos.
2	01/04/2022	Azuay	Santa Isabel	Colapso Estructural	GAD cantonal declaró en situación de emergencia, EL SECTOR MINA DE SHURUPE, DE LA PARROQUIA SANTA ISABEL (CHAGUARURCO) para restablecer la conexión vial de las comunidades Chamana, Tablón, San Pedro Bajo, Chalcalo con el centro cantonal de Santa Isabel, a causa de las fuertes precipitaciones en dichas zonas.
3	18/03/2022	Azuay	Santa Isabel	Socavamiento	GAD cantonal declaró en situación de emergencia, los sectores San Javier, Centro Parroquial y Quillosa Bajo, pertenecientes a la Parroquia Abdón Calderón del Cantón Santa Isabel, que han sido afectados por la creciente de los ríos Chantaco, Llaushari y Naranjos, a causa de las fuertes precipitaciones en dichas zonas.
4	18/03/2022	Guayas	Alfredo Baquerizo (Jujan)	Inundación	Declarar en situación de emergencia focalizada en los sitios afectados a consecuencia de la fuerte estación invernal que provocó los desbordamientos de los Ríos: Chilintomo, Amarillo y Jujan en el cantón Alfredo Baquerizo Moreno Jujan.
5	15/03/2022	El Oro	Pasaje	Deslizamientos , Aluvión	GAD cantonal declaró en situación de emergencia por eventos de aluvión y deslizamientos en la parroquia rural Uzhcurrumi del cantón Pasaje.
6	14/03/2022	Azuay	Pucará	Deslizamiento	Situación de emergencia vial y sanitaria para enfrentar el desabastecimiento de agua potable y colapso de alcantarillado en toda la jurisdicción territorial del cantón Pucará, provincia de Azuay, atribuible a un caso fortuito, ya que por el fuerte temporal de lluvias que viene atravesando el cantón, ha provocado el deslizamiento provocando la obstaculización del tránsito en las vías que sirven de conexión al cantón Pucará y sus comunidades, y la falta de agua para consumo humano de la población.
7	08/03/2022	El Oro	Piñas	Deslizamientos	GAD Cantonal declaró en Situación de Emergencia vial dentro del casco urbano.
8	04/03/2022	Imbabura	Ibarra	Deslizamiento	MTOP declara en emergencia el tramo Salinas - Lita, RVE E10, Abscisa 114+400, por los hechos imprevistos desencadenados por la pérdida de la estructura de la vía originado por el deslizamiento del talud, la cual inhabilitó el paso vehicular, convirtiéndose en un punto de alto riesgo y afectando a las zonas pobladas de las provincias de Imbabura, Carchi y Esmeraldas
9	22/02/2022	Azuay	Girón	Colapso Estructural	Declarar en estado de emergencia por el colapso del puente sobre el río Chorro ubicado en la calle Arturo Sández en el sector de Pambadel del centro cantonal de Girón.
10	21/02/2022	Pichincha	-	Deslizamiento	Declarar en situación de emergencia, las vías de la provincia de Pichincha que se encuentran a cargo del GAD Provincial de Pichincha.
11	18/02/2022	Pichincha	Rumiñahui	Inundación y Deslizamiento	Declarar en emergencia los sectores de Molinuco-San Agustín, Orejuela, Taxourco, Pullincati, El Taxo, Santa Rosa, Selva Alegre, Turucucho, San Nicolás, San Vicente; y, sus alrededores, por el desbordamiento de los siguientes ríos: Río Santa Clara, San Nicolás, Sambache, Pita, San Pedro, Capelo, Tinajillas, Cachaco, San Nicolás.
12	18/02/2022	Loja	Loja	Movimientos en masa	GAD Cantonal declara situación de emergencia para mitigación a los sectores Ciudad Victoria y Héroes del Cenepa, para las afectaciones de las lluvias intensas que provocaron el desbordamiento de los ríos Malacatos y Zamora, provocando sobresaturación del suelo y los consecuentes movimientos en masa.
13	11/02/2022	Cotopaxi	Latacunga, Pujilí y La Maná	Inundación, Socavamiento y Deslizamiento	Declarar en emergencia el tramo de vía Latacunga - La Maná E-30 entre las abscisas 56+000 hasta la abscisa 120+000, de los cantones Pujilí y La Maná, de la provincia de Cotopaxi.
14	04/02/2022	Cotopaxi	Sigchos	Inundación	Declaratoria de emergencia al sistema de agua potable de la ciudad de Sigchos.
15	04/02/2022	Pichincha	Quito	Aluvión	Declaratoria de emergencia grave a la quebrada Guanga Huayco (El Tejado), y al sector de la parroquia Belisario Quevedo de La Comuna y La Gasca.
16	02/02/2022	Cotopaxi	Pujilí	Inundación, Deslizamiento	Declarar en emergencia al cantón Pujilí, bajo circunstancias de fuerza mayor y caso fortuito producido por la fuerte temporada invernal en algunas parroquias como El Tingo, La Esperanza, Pilaló y Angamarca.
17	30/01/2022	Los Ríos	Valencia	Inundación	Declaratoria de emergencia por la época lluviosa en los sectores de: Palo Blanco, Poza Honda, Guamaní, Lulo de Ambugo, Valle Negro - 12 de Octubre, Las Burbujas, La Cadena de Arriba, Segunda y Tercera Banquera, Penizola y su vía de acceso - Puente Pantaloni.

Entre los casos más relevantes durante los últimos 15 días podemos mencionar los siguientes:

ZONA 5

Informe Nro. 066 Época Lluviosa a nivel Nacional del 01 de enero al 13 de abril de 2022

Fecha y Hora de actualización: miércoles, 13 de abril de 2022 - 16:02:010 / Página 6 de 14

- **Los Ríos/Urdeneta/Ricaurte/rcto. Roblecito**, por lluvias que provocaron el rompimiento del muro y el desbordamiento del río Pijullo el 01/04/2022, se vieron afectadas varias viviendas. Las familias afectadas permanecen en sus viviendas.
 - 32 viviendas afectadas.
 - 32 familias afectadas (102 personas)GAD Urdeneta y MIES realizaron levantamiento de afectaciones.

ZONA 6

- **Cañar /Cañar/Ventura/Cutuguay, recinto Primero de Mayo, vía Alausi - Huigra (E-40)**, el 01/04/2022 por lluvias y la creciente del río Bulu Bulu, se produjo un socavamiento en la vía de primer orden, al momento la vía se encuentra cerrada. MTOP continúa con trabajos de encauzamiento del río Bulu-Bulu, se habilitó una variante para el tránsito vehicular. La vía se encuentra habilitada.
- **Azuay/Cuenca/Sayausí/Gulag - Marianza, Km 12 vía Cuenca-Molleturo-Naranjal [E-582]**, por lluvias, el 27/03/2022, se suscitaron deslizamientos de material pétreo en la vía de primer orden. El 28/03/2022 se activó el COE Cantonal. MTOP informó que, el 31/03/2022 por lluvias se suscitó un nuevo deslizamiento de material lodoso en la zona del evento. El SNGRE realizó levantamiento de información e identificó a las familias damnificadas se encuentran en familias de acogida y se determinó que las familias que se encuentran en el alojamiento temporal de la Escuela "Fray Gaspar de Carvajal" son familias evacuadas por precaución de las viviendas afectadas. Bomberos Cuenca, el día 10/04/2022 a orillas del río Tomebamba, encontró a la persona reportada como desaparecida sin signos vitales; que se encontraba dentro del vehículo que fue arrastrado por el material el día del evento. El 11/04/2022 se reporta que el albergue continúa activo y se restableció el servicio de luz eléctrica y el servicio de agua potable en el sector, el tramo de la vía afectado por el evento se habilitó sin embargo la **vía Cuenca Molleturo se encuentra cerrada** en el km 49 por trabajos de estabilización del talud.
 - 4.000 metros de vía aproximadamente
 - 5 personas fallecidas
 - 6 personas afectadas (personas con hipotermia, tratados en el punto)
 - 5 personas heridas
 - 1 vehículo destruido
 - 40% del cantón sin servicio de agua potable
 - 9 viviendas destruidas (7 viviendas habitadas y 2 deshabitadas)
 - 12 familias damnificadas integradas por 30 personas (familias acogientes)
 - 11 familias afectadas integradas por 35 personas evacuadas por precaución (alojamiento temporal)
 - 1 Familia afectada integrada por 9 personas evacuadas por precaución (familia acogiente)
 - 47 viviendas afectadas con ingreso de agua y lodo
 - 15 postes destruidos.
 - 1 Unidad Educativa "Escuela de Marianza Laureles" estado INACTIVO, daño total a la edificación.El 12/04/2022 el Sr. Presidente de la República del Ecuador, Director del SNGRE y diferentes autoridades realizaron un recorrido en el lugar del evento, se realizó la entrega de bonos a las familias damnificadas.

Se restableció el servicio de luz eléctrica y el servicio de agua potable en el sector, el tramo de la vía afectado por el evento se habilitó sin embargo la vía Cuenca Molleturo se encuentra cerrada en el km 49 por trabajos de estabilización del talud.

ZONA 7

- **El Oro/Pasaje/Progreso/ Soledad Comuna**, por lluvia suscitadas el 08/04/2022, se produjo un aluvión, y el desplazamiento agua y lodo contaminó el caudal del río Chaguana, afectando el líquido vital que abastece a varia comunas aledañas a la cabecera parroquial; además se registran deslizamientos que obstaculizan en su totalidad la vía rural La Soledad - 9 de Octubre.

Informe Nro. 066 Época Lluviosa a nivel Nacional del 01 de enero al 13 de abril de 2022

Fecha y Hora de actualización: miércoles, 13 de abril de 2022 - 16:02:010 / Página 7 de 14

Mediante evaluación realizada, se reporta que, una vía de 3er orden se encuentra cerrada por taponamiento y se reportan familias afectadas indirectamente, debido que sus actividades corresponden a la agrícola y ganadera.

- 25 Familias afectadas indirectamente.
- 80 Personas afectadas indirectamente.

SNGRE realizó evaluación técnica. Gobernador de la Provincia de El Oro, representante de la Mujer Rural, Comisión Latinoamericana de Derechos Humanos y Comuneros realizaron recorrido en el sitio.

- **El Oro/Portovelo/Portovelo /El Tablón**, por lluvia suscitadas el 02/04/2022 se produjo un deslizamiento de talud tunelizado por donde atraviesa el ducto de agua potable del cantón Portovelo, provocando el colapso de un tramo del mismo, además el hundimiento en otro tramo de canal. Se activó el COE Cantonal. Alcaldesa de Portovelo declaró en situación de emergencia el 04/04/2022 debido a la época lluviosa.

Los trabajos de remediación del canal fueron finalizados, al momento el servicio de agua potable se restablece de manera paulatina a todos los sectores que fueron afectados.

Se reporta las siguientes afectaciones:

- 1 bien público afectado (25 metros del ducto).
- 10. 000 personas afectadas indirectamente.

OOPP del GAD cantonal y Empresa privada, realizaron trabajos de remediación.

- **El Oro/Zaruma/Malvas/Malvas, barrio La Colorada**, el 02/04/2022, por lluvias, se registró un deslizamiento que compromete a varias viviendas, se activó el COE Cantonal.

Alcalde de Zaruma resolvió declarar en situación de emergencia, por el plazo de 60 días. Mediante evaluación realizada por el SNGRE se reporta:

- 2 viviendas afectadas en sus estructuras.
- 8 familias de 23 personas afectadas (7 familias de 21 personas se encuentran en casa acogiente por precaución y 1 familia de 2 personas se mantiene en su vivienda).
- 5 viviendas en riesgo.

OOPP del GAD Cantonal de Zaruma realizó limpieza del sector. MTOP realizará trabajos de complementarios del talud.

SNGRE mantiene seguimiento a las familias afectadas.

ZONA 9

- **Pichincha /San Miguel de los Bancos / Mindo / Mindo, planta de captación de agua**, el 02/04/2022, debido a las lluvias y al incremento de nivel del río Mindo, se reportó la afectación a la planta de captación de agua y al sistema de distribución lo que dejó sin servicio de agua potable al centro parroquial.

- 1 bien público afectado (planta de captación, 400 metros de tubería)
- 600 familias afectadas indirectamente (sin servicio de agua potable).

Cuerpo de Bomberos de San Miguel de los Bancos, realiza la distribución del agua en los 3 barrios afectados. UGR informa que se continúan con los trabajos de reparación de las tuberías afectadas, adicional se informa que en la parte alta del sector de Mindo ya cuentan con el servicio de agua potable.

Informe Nro. 066 Época lluviosa a nivel Nacional del 01 de enero al 13 de abril de 2022

Fecha y Hora de actualización: miércoles, 13 de abril de 2022 - 16:02:010 / Página 9 de 14

PROVINCIA	KIT COMPLEMENTARIO DE ALIMENTOS	KIT DE PRIMERA RESPUESTA (KPRH)	RACIONES ALIMENTICIAS 24 HORAS	REFRIGERIO	DE ASEO PERSONAL	KIT DE VESTIR	PAÑAL BEBÉ	CAMAS	COBIJAS/ FRAZADAS	COLCHONES	KIT DE DORMIR	KIT DE COCINA	KIT DE VAJILLA	MOSQUITERAS, REDES DE CAMA	KIT DE LIMPIEZA (ALBERGUE)	KIT MENAJE DE COCINA COMUNITARIO PARA ALBERGUES	MASCARILLAS	VACUNAS	AGUA EN RECIPIENTES NO RETORNABLE (gal)	AGUA DISTRIBUIDA EN TANQUEROS gal	PASTILLAS POTABILIZADORAS	BIDONES PARA AGUA	PURIFICADORES DE AGUA	SAGUILOS CONTROL DE INUNDACIONES	LÁMINAS DE ZINC	DILUYENTE / TECHO FUERTE/ CORREAS / TORNILLO/ CLAVOS lb.	CLAVOS TECHO - UNIDADES	LONAS O PLÁSTICO DE TECHO	CEMENTO	BONO DE EMERGENCIA	GAVETAS DE RECHAZO DE BANANO (25 Kg)	KIT ESCOLAR	KIT DE UNIFORMES	KIT COLAGIÓN ESCOLAR	Otros				
Morona	0	0	0	0	0	0	0	0	0	0	0	0	2	4	0	0	0	0	0	0	0	0	0	0	0	0	0	0	0	0	0	0	0	0	0	0	0	6	
Napo	5	0	0	0	0	0	0	0	0	0	0	0	0	0	0	0	0	0	257	0	0	0	0	0	0	0	0	0	0	0	0	0	0	0	0	0	0	0	0
Pastaza	0	0	0	0	4	0	0	0	0	0	0	0	0	0	0	0	0	0	0	0	0	0	0	0	0	0	0	0	0	0	0	0	0	0	0	0	0	0	
Pichincha	578	7302	0	0	3863	1912	0	11	38	25	34	0	0	0	1794	0	1	0	0	150000	0	800	0	0	0	0	0	0	200	0	0	0	1	0	0	0	0	111500	
Santo Domingo de los Tsáchilas	18	0	0	0	19	8	0	0	8	31	0	0	0	2	18	0	0	0	0	0	0	0	0	0	0	0	0	0	0	0	0	0	0	0	0	0	0	14	
Suma total	4.425	9101	782	100	4.493	2.079	300	11	48	62	90	5	3	277	1.836	2	338	72	1.167	232.200	310	890	4.050	10.000	7	10	2	100	200	200	2	960	1	50	45	111.992			

Fuente: Unidades de Monitoreo - SNDGR. 13/04/2022 13:00

6. Alojamientos temporales activos

PROVINCIA	CANTÓN	PARROQUIA	NOMBRE DEL SITIO DE ALOJAMIENTO TEMPORAL	PERSONAS ALOJADAS	FAMILIAS ALOJADAS
Azuay	Cuenca	Sayausí	Escuela Fray Gaspar de Carvajal	35	11
	Girón	Girón	Coliseo Esteban Lucero	12	3
Cotopaxi	La Mana	Pucayacu	Centro de Desarrollo Integral	19	8
			Junta de Agua	26	9
	Espíndola	Jimbura	Unidad Educativa Pucayacu	62	14
			Unidad Educativa de Machay	2	1
El Oro	Pasaje	Uzhcurrumi	Casa comunal Chine	6	1
			Casa Comunal	8	1
Guayas	Santa Lucía	Santa Lucía	Unidad Educativa Antonio José de Sucre	6	1
			Santa Rosa	42	13
Loja	Chaguarpamba	Bellavista	Escuela México	4	1
			Iglesia de Bellavista	4	2
	Espíndola	Jimbura	Iglesia de Machay	2	1
			Unidad Educativa de Machay	3	1
	Loja	El Valle	Campamento Multinacional	5	1
	Pindal	Pindal	Casa del Peregrino	5	1
	Quilanga	Fundochamba	Casa Comunal de Palotina Alto	3	1
Santa Elena	Santa Elena	Chanduy	Casa comunal Sucre	8	1
Santo Domingo De Los Tsáchilas	Santo Domingo	Santo Domingo De Los Colorados	Casa comunal del Recinto Puerto Nuevo de Mulaute	7	1
Total				257	71

Fuente: Unidades de Monitoreo - SNDGR. 13/04/2022 13:00

Informe Nro. 066 Época lluviosa a nivel Nacional del 01 de enero al 13 de abril de 2022

Fecha y Hora de actualización: miércoles, 13 de abril de 2022 - 16:02:010 / Página 10 de 14

7. Mapa referencial de eventos peligrosos y detalle de eventos de mayor impacto

Personas Impactadas 0 16.705

LOS RÍOS

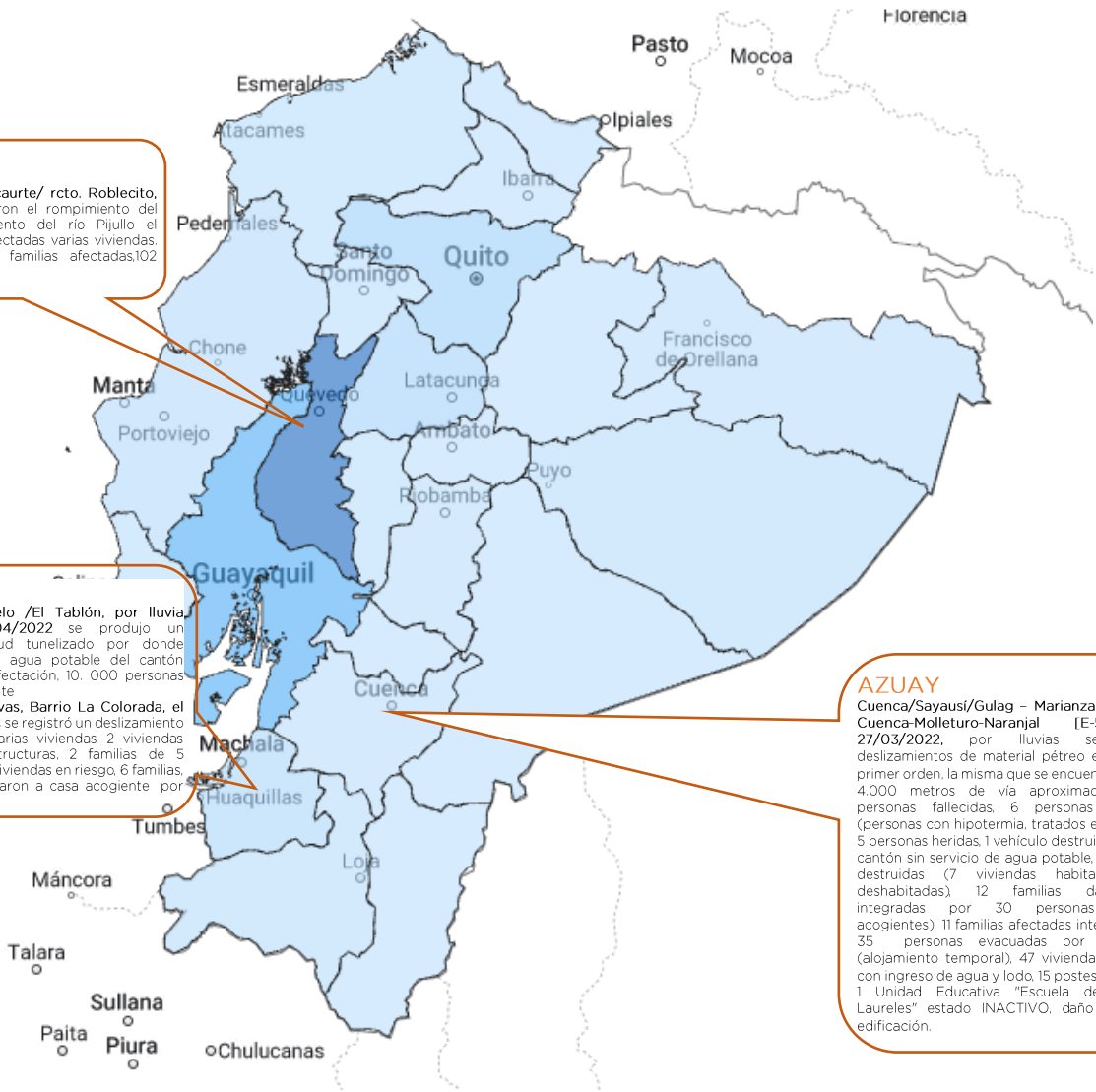
- Los Ríos/Urdaneta/Ricaurte/ rcto. Roblecito, por lluvias que provocaron el rompimiento del muro y el desbordamiento del río Pijulló el 01/04/2022, se vieron afectadas varias viviendas, 32 casas afectadas, 32 familias afectadas, 102 personas afectadas.

El Oro

- Portovelo /Portovelo /El Tablón, por lluvia, suscitadas el 02/04/2022 se produjo un deslizamiento de talud tunelizado por donde atraviesa el ducto de agua potable del cantón Portovelo, 25 m de afectación, 10.000 personas afectadas indirectamente
 - Zaruma/Malvas/Malvas, Barrio La Colorada, el 02/04/2022 por lluvias se registró un deslizamiento que compromete a varias viviendas, 2 viviendas afectadas en sus estructuras, 2 familias de 5 personas afectadas, 5 viviendas en riesgo, 6 familias, 18 personas se movilizaron a casa acogiente por precaución

AZUAY

Cuenca/Sayausi/Gulag - Marianza, km 12 vía Cuenca-Molleturo-Naranjal [E-582] el 27/03/2022, por lluvias se suscitó deslizamientos de material pétreo en la vía de primer orden, la misma que se encuentra cerrada, 4.000 metros de vía aproximadamente, 4 personas fallecidas, 6 personas afectadas (personas con hipotermia, tratados en el punto), 5 personas heridas, 1 vehículo destruido, 40% del cantón sin servicio de agua potable, 9 viviendas destruidas (7 viviendas habitadas y 2 deshabitadas), 12 familias damnificadas integradas por 30 personas (familias acogientes), 11 familias afectadas integradas por 35 personas evacuadas por precaución (alojamiento temporal), 47 viviendas afectadas con ingreso de agua y lodo, 15 postes destruidos, 1 Unidad Educativa "Escuela de Marianza Laureles" estado INACTIVO, daño total a la edificación.



Informe Nro. 066 Época lluviosa a nivel Nacional del 01 de enero al 13 de abril de 2022

Fecha y Hora de actualización: miércoles, 13 de abril de 2022 - 16:02:010 / Página 11 de 14

8. Anexo - Detalle de afectaciones a nivel cantonal

Provincia	Cantón	No. Evento	Fallecidos	Heridos	Personas afectadas	Familias afectadas	Personas Damnificadas	Familias Damnificadas	Viviendas Afectadas	Viviendas Destruídas	U. Educativos Afectados	Centros De Salud Afectados	Puentes Afectados	Puentes Destruídos	Bienes Públicos Afectados	Bienes Públicos Destruídos	Bienes Privados Afectados	Bienes Privados Destruídos	Metros Lineales De Vías Afectadas	Ha Cultivo Afectados	Ha Cultivo Perdidos
Azuay	Camilo Ponce	7	0	0	40	10	0	0	10	0	0	1	1	0	0	0	4	0	0	0	0
	Enriquez	12	5	11	18	3	30	12	49	9	0	0	0	0	15	12	3	1	7275	0	0
	Giron	20	0	0	31	8	12	3	8	1	0	0	0	1	2	0	1	0	655	0	0
	Gualaceo	2	0	0	0	0	0	0	1	0	0	0	0	0	0	0	0	0	50	0	0
	Oña	3	0	0	0	0	0	0	0	0	0	0	0	0	0	0	0	0	80	0	0
	Paute	1	0	0	4	0	0	0	0	0	0	0	0	0	0	0	3	0	400	0	0
	Pucara	2	0	0	0	0	0	0	0	0	0	0	0	0	0	0	0	0	130	0	0
	Santa Isabel	3	0	0	0	0	0	0	0	0	0	0	1	1	0	0	0	0	120	0	0
Total Azuay		50	5	11	93	21	42	15	68	10	0	1	2	2	17	12	11	1	8710	0	0
Bolívar	Caluma	4	0	0	6	70	0	0	2	0	0	0	2	1	5	0	10	16	215	180	25
	Chillanes	13	0	0	0	0	0	0	0	0	0	0	0	0	1	0	2	0	447	0	0
	Chimbo	13	0	0	11	2	0	0	2	0	0	0	0	0	3	0	0	0	1113	0	0
	Echeandía	4	0	0	40	10	0	0	0	0	0	1	0	0	1	0	0	0	45	10	5
	GUARANDA	36	0	0	104	23	6	1	10	2	2	0	0	1	1	0	2	0	3213	10	20
	Las Naves	9	0	0	20	5	0	0	0	0	1	0	0	0	2	1	1	0	23	50	9
	San Miguel	24	0	0	12	3	0	0	4	0	0	0	1	0	0	0	1	0	1277	0	0
Total Bolívar		103	0	0	193	113	6	1	18	2	3	0	4	2	12	2	16	16	6333	250	59
Cañar	Biblián	2	0	0	0	0	0	0	0	0	0	0	0	2	0	0	0	0	0	0	0
	Cañar	10	0	0	0	0	0	0	0	0	0	0	0	1	0	0	0	0	420	0	0
	La Troncal	1	0	0	0	0	0	0	0	0	0	0	0	0	0	0	0	0	40	0	0
	Suscal	1	0	0	0	0	0	0	0	0	0	0	0	0	0	0	0	0	25	0	0
Total Cañar		14	0	0	0	0	0	0	0	0	0	0	3	0	0	0	0	485	0	0	
Carchi	Mira	1	0	0	0	0	0	0	0	0	0	0	0	0	0	0	0	0	0	0	0
	Tulcán	6	0	0	77	14	0	1	9	1	0	0	0	0	0	0	0	0	105	0	0
Total Carchi		7	0	0	77	14	0	1	9	1	0	0	0	0	0	0	0	0	105	0	0
Chimborazo	Alausí	23	0	2	40	14	4	1	7	1	1	0	0	0	1	0	0	0	1380	0	0
	Chunchi	3	0	0	0	0	0	0	0	0	0	0	0	0	0	0	0	0	85	0	0
	Colta	3	0	0	0	0	0	0	0	0	0	0	0	0	0	0	0	0	47	0	0
	Cumandá	4	0	0	0	0	0	0	0	0	0	0	0	0	0	0	0	0	1180	0	0
	Guamote	3	1	0	41	8	0	0	8	0	0	0	0	0	0	0	0	0	0	0	0
	Guano	2	0	0	0	0	0	0	0	0	0	0	0	0	0	0	0	0	15	0	0
	Pallatanga	11	0	0	4	1	0	0	1	0	0	0	0	0	0	0	2	0	319	0	0
	Riobamba	1	0	0	0	0	0	0	0	0	0	0	0	0	0	0	0	0	0	0	0
Total Chimborazo		50	1	2	85	23	4	1	16	1	1	0	0	0	1	0	2	0	3026	0	0
Cotopaxi	La Maná	5	0	0	495	127	0	0	0	0	0	0	0	0	0	0	0	0	285	324	143
	Latacunga	7	0	0	6	2	0	0	3	0	0	0	0	0	0	0	1	0	480	0	0
	Pangua	6	0	0	284	71	24	6	0	8	1	0	0	0	0	0	2	0	2315	0	0
	Pujilí	11	0	0	207	70	321	97	39	81	0	0	0	0	3	0	0	0	2340	0	2
	Sigchos	15	0	0	57	17	8	2	1	3	0	0	0	0	1	0	0	0	355	117	0
Total Cotopaxi		44	0	0	1049	287	353	105	43	92	1	0	0	4	0	3	0	5775	441	145	
El Oro	Atacames	5	0	0	0	0	3	1	0	1	0	0	0	0	0	0	0	0	115	0	0
	Balsas	3	0	0	0	0	0	0	0	0	0	0	0	0	0	0	0	0	70	0	0
	Chilla	14	0	0	55	16	7	24	22	0	0	0	0	0	1	0	0	0	333	0	0
	El Guabo	5	1	0	313	76	0	0	83	0	0	0	0	0	1	0	0	0	0	0	39
	Las Lajas	2	1	0	0	0	0	0	0	0	0	0	0	0	0	0	0	0	20	0	0
	Machala	6	0	0	111	33	0	0	31	0	0	0	0	0	0	0	0	0	15	0	0
	Pasaje	23	0	0	285	77	10	8	76	2	0	0	1	0	7	1	1	2	322	4	0
	Piñas	39	0	0	84	22	11	2	22	0	0	0	0	0	3	1	1	0	696	0	0
	Portovelo	10	0	2	9	1	0	0	1	0	0	0	0	0	1	1	0	0	146	0	0
	Santa Rosa	2	2	0	0	0	4	1	0	1	0	0	0	0	0	0	0	0	0	0	0
Zaruma	28	0	0	35	11	6	1	6	0	0	0	0	0	0	0	0	0	429	0	0	
Total El Oro		137	4	2	892	236	41	37	241	4	0	0	1	0	13	3	2	2	2146	4	39
Esmeraldas	Atacames	2	0	0	0	0	0	0	0	0	0	0	0	0	0	0	0	0	150	0	0
	Esmeraldas	14	0	0	24	8	0	0	7	0	0	0	0	0	0	0	0	0	550	0	0
	Muisne	5	0	0	0	0	0	0	41	0	0	1	0	1	0	0	0	0	200	0	0
	Quinindé	3	0	0	130	28	0	0	28	0	0	0	0	0	3	0	0	0	40	0	0
	Rioverde	2	0	0	0	0	0	0	0	0	0	0	0	0	0	0	0	0	15	0	0
San Lorenzo	2	0	0	0	0	17	13	4	2	0	0	0	0	0	0	0	0	0	0	0	

Informe Nro. 066 Época lluviosa a nivel Nacional del 01 de enero al 13 de abril de 2022

Fecha y Hora de actualización: miércoles, 13 de abril de 2022 - 16:02:00 / Página 12 de 14

Provincia	Cantón	No. Evento	Fallecidos	Heridos	Personas afectadas	Familias afectadas	Personas Damnificadas	Familias Damnificadas	Viviendas Afectadas	Viviendas Destruídas	U. Educativos Afectados	Centros De Salud Afectados	Puentes Afectados	Puentes Destruídos	Bienes Públicos Afectados	Bienes Públicos Destruídos	Bienes Privados Afectados	Bienes Privados Destruídos	Metros Lineales De Vías Afectadas	Ha Cultivo Afectados	Ha Cultivo Perdidos
Total Esmeraldas		28	0	0	154	36	17	13	80	2	0	1	0	1	3	0	0	0	955	0	0
Guayas	Alfredo Baquerizo Moreno (Juján)	3	0	0	2615	740	2	1	740	1	0	0	0	0	0	0	0	0	0	0	0
	Balao	1	0	0	1200	900	162	46	123	0	0	0	0	0	0	0	14	0	0	0	10
	Balzar	2	0	0	749	251	0	0	218	0	0	0	0	0	0	0	0	0	0	0	0
	Coronel Marcelino Maridueña	1	0	0	0	0	0	0	0	0	0	0	0	0	0	0	0	0	0	0	240
	Daule	8	0	0	0	0	6	1	0	1	5	0	0	0	0	0	0	0	0	0	0
	Durán	3	0	0	0	0	0	0	0	0	0	0	0	0	0	0	0	0	0	3	0
	El Empalme	2	0	0	53	12	0	0	12	0	0	0	0	0	0	0	0	0	0	0	0
	El Triunfo	4	0	0	0	0	0	0	0	0	0	0	1	0	0	0	0	0	0	28	0
	General Antonio Elizalde (Bucay)	5	0	0	39	9	0	0	9	0	1	0	0	0	0	0	0	0	0	50	0
	Guayaquil	29	0	0	113	23	23	5	23	5	5	0	0	0	0	0	0	0	0	8	0
	Isidro Ayora	1	0	0	0	0	0	0	0	0	0	0	0	0	0	0	0	0	0	0	0
	Lomas De Sargentillo	4	0	0	10	2	1	1	2	1	1	0	0	0	0	0	0	0	0	0	0
	Milagro	5	0	0	33	14	0	0	10	0	0	0	0	0	0	0	0	0	0	0	0
	Nobol	2	0	0	2	1	0	0	1	0	0	0	0	0	0	1	0	0	0	100	0
	Pedro Carbo	4	0	0	0	0	0	0	0	0	1	0	0	0	0	0	0	0	0	5	0
	Playas	1	0	0	0	0	0	0	0	0	0	0	0	0	0	0	0	0	0	0	0
	Salitre (Urbina Jado)	7	0	0	282	98	0	0	50	0	1	0	0	0	3	0	0	0	0	181	3
	Samborondón	1	0	0	0	0	8	2	0	1	0	0	0	0	0	0	0	0	0	0	0
	San Jacinto De Yaguachi	1	0	0	0	0	0	0	0	0	0	0	0	0	0	0	0	0	0	60	0
	Santa Lucía	11	0	0	520	124	1	1	117	1	0	0	0	0	0	0	0	0	0	200	1251
Simón Bolívar	3	0	0	137	42	0	0	40	0	0	0	0	0	0	0	0	0	0	0	0	
Total Guayas		98	0	0	5753	2216	203	57	1345	10	14	0	1	0	4	0	14	0	635	1504	0
Imbabura	Cotacachi	7	0	0	0	0	0	0	0	0	0	0	0	0	0	0	0	0	190	0	
	Ibarra	9	0	0	8	1	0	0	1	0	0	0	0	0	0	0	0	0	250	1	
	Otavalo	6	0	0	0	0	0	0	0	0	0	0	1	0	0	0	0	0	145	0	
	San Miguel De Urcuqui	2	0	0	8	3	0	0	2	0	0	0	0	0	0	0	0	0	0	0	
Total Imbabura		24	0	0	16	4	0	0	3	0	0	0	1	0	0	0	0	0	585	1	0
Loja	Calvas	5	0	0	0	0	0	0	0	1	0	0	0	0	0	0	0	0	115	0	
	Catamayo	5	1	2	66	14	6	3	14	3	0	1	0	0	0	0	1	0	90	14	
	Celica	4	0	0	5	2	0	0	2	0	1	0	0	0	0	0	0	0	30	0	
	Chaguarpamba	9	0	0	45	12	2	1	16	1	0	0	0	0	0	0	0	0	240	0	
	Espíndola	3	0	0	63	21	0	0	25	0	0	0	0	0	0	0	0	0	65	0	
	Gonzanamá	1	0	0	0	0	0	0	0	0	0	0	0	0	0	0	0	0	30	0	
	Loja	24	1	1	17	25	39	9	27	7	0	0	1	4	2	5	0	0	515	2	
	Olmedo	2	0	0	12	3	3	3	3	1	0	0	0	0	0	0	0	0	0	0	
	Paltas	3	0	0	0	0	0	0	0	0	0	0	0	0	0	0	0	0	15	0	
	Pindal	1	0	0	8	2	0	0	2	0	0	0	0	0	0	0	0	0	0	0	
	Puyango	2	0	0	0	0	0	0	0	0	0	0	0	1	0	0	0	0	70	0	
	Quilanga	5	0	0	20	7	0	0	8	0	1	0	1	0	0	1	0	0	0	40	0
Saraguro	4	0	0	0	0	0	0	0	0	0	0	0	0	0	0	0	0	0	120	0	
Total Loja		68	2	3	236	86	50	16	97	12	3	0	2	1	5	3	6	0	1330	16	0
Los Ríos	Baba	5	0	0	1474	381	0	0	381	0	0	0	0	0	0	0	0	0	0	0	
	Babahoyo	15	0	0	11087	2917	0	0	2893	0	0	1	0	1	0	0	0	0	3500	17	
	Buena Fé	3	0	0	10	2	15	2	1	1	0	0	0	0	0	0	0	0	0	3	
	Mocache	1	0	0	332	464	0	0	76	0	0	0	0	0	0	0	0	0	0	29	
	Montalvo	4	0	0	21	7	0	0	9	0	0	0	0	0	0	0	1	0	0	2000	
	Palenque	1	0	0	156	39	0	0	0	0	0	0	0	0	0	0	0	0	0	147	
	Puebloviejo	5	0	0	243	60	0	0	57	0	0	0	0	0	0	0	0	0	0	4	
	Quevedo	6	0	0	821	222	0	0	223	0	0	0	0	0	0	0	0	0	30	0	
	Quinsaloma	3	0	0	583	137	2	1	104	1	0	0	0	0	0	0	0	0	270	80	
	Urdaneta	12	0	0	1154	295	0	0	197	0	0	0	0	0	0	0	1	0	0	319	
	Valencia	3	0	0	184	46	0	0	18	0	0	0	1	0	0	0	0	0	125	13	
	Ventanas	3	0	0	335	114	0	0	82	0	0	0	0	0	0	0	0	0	10	24	
Vinces	5	0	0	288	86	0	0	79	0	0	0	0	0	0	0	0	0	0	4		
Total Los Ríos		66	0	0	16688	4770	17	3	4120	2	0	0	2	0	1	0	2	0	3935	2640	103

Informe Nro. 066 Época lluviosa a nivel Nacional del 01 de enero al 13 de abril de 2022

Fecha y Hora de actualización: miércoles, 13 de abril de 2022 - 16:02:00 / Página 13 de 14

Provincia	Cantón	No. Evento	Fallecidos	Heridos	Personas afectadas	Familias afectadas	Personas Damnificadas	Familias Damnificadas	Viviendas Afectadas	Viviendas Destruídas	U. Educativos Afectados	Centros De Salud Afectados	Puentes Afectados	Puentes Destruídos	Bienes Públicos Afectados	Bienes Públicos Destruídos	Bienes Privados Afectados	Bienes Privados Destruídos	Metros Lineales De Vías Afectadas	Ha Cultivo Afectados	Ha Cultivo Perdidos	
Manabí	Bolívar	1	0	0	23	4	0	0	4	0	0	0	0	0	0	0	0	0	0	0	0	
	Chone	3	0	0	14	2	0	0	2	0	0	0	0	0	0	0	0	0	30	0	0	
	El Carmen	1	0	0	0	0	0	0	0	0	1	0	0	0	0	0	0	0	0	0	0	
	Flavio Alfaro	3	0	0	61	18	0	0	18	0	0	0	0	0	0	0	0	0	60	0	0	
	Manta	9	0	0	188	46	0	0	46	0	1	0	0	0	0	0	0	0	0	0	0	
	Olmedo	1	0	0	0	0	0	0	0	0	0	0	0	0	0	0	0	0	0	0	0	
	Paján	2	0	0	0	0	0	0	0	0	2	0	0	0	0	0	0	0	0	0	0	
	Pedernales	1	0	0	0	0	0	0	0	0	0	0	0	0	0	0	0	0	0	0	0	
	Portoviejo	7	0	0	81	19	0	0	19	0	1	0	0	0	0	0	0	0	0	30	0	0
	Santa Ana	3	0	0	0	0	6	2	0	1	0	0	0	0	1	0	0	0	0	0	0	
Sucre	1	0	0	0	0	0	0	0	0	0	0	0	0	0	0	0	0	0	30	0	0	
Total Manabí		32	0	0	367	89	6	2	89	1	5	0	0	0	1	0	0	0	150	0	0	
Morona Santiago	Gualaquiza	5	0	0	12	3	0	0	2	1	0	0	0	0	0	0	0	0	18	0	0	
	Limón Indanza	3	0	0	0	0	0	0	0	0	0	0	0	0	0	0	0	0	70	0	0	
	Logroño	2	0	0	5	1	0	0	1	0	0	0	0	0	0	0	0	0	25	0	0	
	Morona	2	0	0	0	0	0	0	0	0	1	0	0	0	1	0	0	0	60	0	0	
	San Juan Bosco	1	0	0	0	0	0	0	0	0	0	0	0	0	0	0	0	0	66	0	0	
	Sucúa	1	0	0	0	0	0	0	0	0	1	0	0	0	1	0	0	0	0	0	0	
	Taisha	1	0	0	1	1	0	0	1	0	0	0	0	0	1	0	0	0	0	0	0	
Total Morona Santiago		15	0	0	18	5	0	0	4	1	2	0	0	3	0	0	0	239	0	0		
Napo	Archidona	2	0	0	0	0	0	0	1	0	0	0	0	0	0	0	0	0	10	0	0	
	Carlos Julio Arosemena Tola	3	0	0	0	0	0	0	0	0	0	0	0	0	0	0	0	0	95	0	0	
	El Chaco	3	0	0	3	1	0	0	0	0	0	0	0	0	1	0	0	0	70	2	0	
	Quijos	1	0	0	0	0	0	0	0	0	0	0	0	0	0	0	0	0	10	0	0	
	Tena	4	0	0	0	0	0	0	1	0	0	0	0	0	0	0	0	0	20	0	0	
Total Napo		13	0	0	3	1	0	0	2	0	0	0	0	1	0	0	0	205	2	0		
Orellana	Francisco de Orellana	9	0	0	100	20	0	0	20	0	0	0	0	0	0	0	0	0	78	0	0	
	La Joya De Los Sachas	3	0	0	0	0	0	0	0	0	0	0	0	0	0	0	0	0	0	0	0	
Total Orellana		12	0	0	100	20	0	0	20	0	0	0	0	0	0	0	0	0	78	0	0	
Pastaza	Arajuno	2	0	0	0	0	0	0	0	0	0	0	0	0	0	0	0	0	15	0	0	
	Mera	2	0	0	0	0	0	0	0	0	0	0	0	0	0	0	0	0	20	0	0	
Total Pastaza		11	0	0	229	51	26	5	11	3	0	0	0	0	0	0	0	0	500	0	0	
Pichincha	Cayambe	5	0	0	21	5	0	0	5	0	0	0	0	0	0	0	1	0	71	0	0	
	Mejía	51	0	4	427	65	0	2	15	0	1	0	0	0	3	4	11	0	1175	0	0	
	Pedro Moncayo	1	0	0	0	0	0	0	0	0	1	0	0	0	0	0	0	0	0	0	0	
	Puerto Quito	3	0	0	0	0	0	0	0	0	0	1	0	0	0	0	1	0	58	0	0	
	Quito	146	28	58	739	207	407	104	89	8	2	0	0	0	29	61	72	14	7840	0	0	
	Rumiñahui	16	0	6	105	29	0	0	46	0	4	0	1	0	5	0	15	0	176	0	0	
	San Miguel De Los Bancos	8	0	0	12	3	0	0	3	0	0	0	1	0	2	0	0	0	111	0	0	
Total Pichincha		230	28	68	1304	309	407	106	158	8	8	0	3	0	39	65	100	14	9431	0	0	
Santa Elena	La Libertad	3	0	1	22	5	0	0	1	0	0	0	0	0	0	0	1	0	0	0	0	
	Salinas	2	0	0	0	0	0	0	0	0	0	0	0	0	0	0	0	0	0	0	0	
	Santa Elena	8	0	1	164	249	0	0	84	0	0	0	0	0	1	0	1	0	5	0	0	
Total Santa Elena		13	0	2	186	254	0	0	85	0	0	0	0	1	0	2	0	5	0	0		
Santo Domingo De Los Tsáchilas	La Concordia	5	0	0	37	8	5	2	10	0	0	0	0	0	0	0	0	0	15	0	0	
	Santo Domingo	30	0	2	168	37	16	2	38	1	0	0	0	1	2	0	1	1	2370	0	0	
Total Santo Domingo De Los Tsáchilas		35	0	2	205	45	21	4	48	1	0	0	0	1	2	0	1	1	2385	0	0	
Tungurahua	Ambato	4	0	0	2	0	0	0	1	0	0	0	0	0	0	0	0	0	2310	0	0	
	Baños De Agua Santa	1	0	0	0	0	0	0	0	0	0	0	0	0	0	0	0	0	8	0	0	
	Santiago De Pillaro	1	0	0	0	0	0	0	0	0	0	0	0	0	0	0	0	0	18	0	0	
Total Tungurahua		6	0	0	2	0	0	0	1	0	0	0	0	0	0	0	0	2336	0	0		
Zamora Chinchipe	Chinchi	1	0	0	0	0	0	0	0	1	0	0	0	0	0	0	0	0	0	0	0	
	El Pangui	1	0	0	4	1	0	0	1	0	0	0	0	0	0	0	0	0	0	0	0	
	Nangaritza	1	0	0	8	2	0	0	2	0	0	0	0	0	0	0	0	0	70	0	0	
	Palanda	1	0	0	0	0	0	0	0	0	0	0	0	0	0	0	0	0	10	0	0	
	Paquisha	2	1	2	0	0	0	0	0	1	0	0	0	0	0	0	0	0	20	0	0	

Informe Nro. 066 Época Lluviosa a nivel Nacional del 01 de enero al 13 de abril de 2022

Fecha y Hora de actualización: miércoles, 13 de abril de 2022 - 16:02:010 / Página 14 de 14

Provincia	Cantón	No. Evento	Fallecidos	Heridos	Personas afectadas	Familias afectadas	Personas Damnificadas	Familias Damnificadas	Viviendas Afectadas	Viviendas Destruídas	U. Educativos Afectados	Centros De Salud Afectados	Puentes Afectados	Puentes Destruídos	Bienes Públicos Afectados	Bienes Públicos Destruídos	Bienes Privados Afectados	Bienes Privados Destruídos	Metros Lineales De Vías Afectadas	Ha Cultivo Afectados	Ha Cultivo Perdidos
	Zamora	5	0	0	0	0	0	0	0	0	0	0	1	2	0	0	0	0	50	0	0
	Total Zamora Chinchipe	11	1	2	12	3	0	0	3	1	1	0	1	2	0	0	0	0	150	0	0
	Suma total	1067	41	92	27662	8583	1193	366	6461	151	38	2	17	12	107	85	159	34	49534	4858	346

Elaborado por:

Analista de Turno 24/7 - Sala de Situación y Monitoreo

Aprobado por: Director de Monitoreo de Eventos Adversos

Emitido por: Operador Nacional de Turno 24/7 - Sala de Situación y Monitoreo Samborondón