

Informe Nro. 064 Época Lluviosa a nivel Nacional del 01 de enero al 11 de abril de 2022

Fecha y Hora de actualización: lunes, 11 de abril de 2022 - 13:53:49 / Página 1 de 15

1. Identificación del evento peligroso



Situación peligrosa:	Época Lluviosa
Localización:	A nivel nacional
Fecha de inicio de situación peligrosa:	Desde 01 de enero al 11 de abril de 2022
Descripción de la situación actual:	De acuerdo al monitoreo realizado, durante el periodo antes mencionado, en 149 cantones, se han registrado 1.050 eventos peligrosos por lluvias. Las provincias con mayores afectaciones a personas son: Los Ríos, Guayas, Pichincha, Cotopaxi y El Oro.

2. Estado de ríos

En el seguimiento realizado por las Unidades de Monitoreo del SNGRE, al momento se reportan 02 ríos desbordados y 04 ríos con tendencia a aumentar de nivel:

Provincia	Cantón	Parroquia	Sector	Nombre del Río
DESBORDADO (02)				
Esmeraldas	Quinindé	La Unión	San Ramón	Cocola
Guayas	Alfredo Baquerizo Moreno (Juján)	Alfredo Baquerizo Moreno (Jujan), Cabecera Cantonal	La Providencia - LA Moraima	Chilintomo
Con tendencia a aumentar de nivel (04)				
Esmeraldas	Quinindé	Chura (Chancama) (Cab. En El Yerbero)	Salinas	Esmeraldas
Manabí	Flavio Alfaro	Flavio Alfaro, Cabecera Cantonal	Varios Sectores	Pescadillo
Los Ríos	Ventanas	Zapotal	Zapotal	El Lechugal
Los Ríos	Urdaneta	Catarama, Cabecera Cantonal	Catarama	Catarama

3. Afectaciones por eventos peligrosos - Resumen

Desde el 01 de enero del 2022 hasta la presente fecha, por la época lluviosa se han registrado los siguientes eventos:

Provincia	ALUVIÓN	COLAPSO ESTRUCTURAL	DESIZAMIENTO	GRANIZADA	HUNDIMIENTO	INUNDACIÓN	SOCAVAMIENTO	TORMENTA ELÉCTRICA	VENDAVAL	Suma total
Azuav		5	28		3	11	2			49
Bolívar	2	6	66		6	15	7			102
Cañar		3	10				1			14
Carchi			5			1			1	7
Chimborazo	9		30	1		5	3	1	1	50
Cotopaxi	7	2	17		2	11	4			43
El Oro	6	1	94		2	20	7			130
Esmeraldas		4	12		1	9	2			28
Guayas		22	10			40	13		11	96
Imbabura	1	1	20			1	1			24
Loia	7	4	48		1	6	1		1	68
Los Ríos		4				57	3		2	66
Manabí	1	4	4		1	18	2			30
Morona Santiago	1		7			3	1		3	15
Napo			10			2			1	13
Orellana			4		1	4	2		1	12
Pastaza			3			7			1	11
Pichincha	4	25	158	2	1	31	3	2	1	227
Santa Elena		3	1			8	1			13
Santo Domingo De Los	1	5	18		1	10				35
Tunurahua	2	1	2					1		6
Zamora Chinchipe	1	3	6				1			11
Suma total	42	93	553	3	19	259	54	4	23	1050

Fuente: Unidades de Monitoreo - SNDGR. 11/04/2022 13:00

Producto de los eventos descritos en la tabla anterior, se han registrado las siguientes afectaciones:

Informe Nro. 064 Época lluviosa a nivel Nacional del 01 de enero al 11 de abril de 2022

Fecha y Hora de actualización: lunes, 11 de abril de 2022 - 13:53:49 / Página 2 de 15

Afectación a Personas:


	Fallecidos:	41		Heridos:	86
	Personas afectadas:	27.117		Personas damnificadas:	1.193

Afectación a Viviendas:


	Viviendas afectadas:	6.333		Viviendas destruidas:	151
---	----------------------	-------	---	-----------------------	-----

Afectación a servicios básicos esenciales e infraestructura:

Vías afectadas (metros lineales):







	Primer orden:	23.263
	Segundo orden	12.809
	Tercer orden	12.986
	Total vías afectadas:	49.058

Superficie agrícola (hectáreas):

	Afectación parcial:	4.858
	Afectación total o pérdida:	346
	Total de superficie agrícola impactada:	5.204

	Puentes afectados:	17		Puentes destruidos:	12
---	--------------------	----	---	---------------------	----

Otras afectaciones

	Bienes públicos afectados:	10		Bienes privados afectados:	158
	Bienes públicos destruidos:	4		Bienes privados destruidos:	34
	Unidades Educativas afectadas:	38		Unidades de Salud afectadas:	2

Detalle de afectaciones por provincias:

Provincia	No. Evento	Fallecidos	Heridos	Personas afectadas	Familias afectadas	Personas Damnificadas	Familias Damnificadas	Viviendas Afectadas	Viviendas Destruídas	U. Educativas Afectadas	U.de Salud Afectadas	Puentes Afectados	Puentes Destruídos	Bienes Públicos Afectados	Bienes Públicos Destruídos	Bienes Privados Afectados	Bienes Privados Destruídos	Metros De Vías Afectadas	Ha Cultivo Afectados	Ha Cultivo Perdidos
Azuay	49	5	5	90	20	42	15	68	10	0	1	2	2	17	12	10	1	8670	0	0
Bolívar	102	0	0	193	113	6	1	18	2	3	0	4	2	12	2	16	16	6023	250	59
Cañar	14	0	0	0	0	0	0	0	0	0	0	0	3	0	0	0	0	485	0	0
Carchi	7	0	0	77	14	0	1	9	1	0	0	0	0	0	0	0	0	105	0	0
Chimborazo	50	1	2	85	23	4	1	16	1	1	0	0	0	1	0	2	0	3026	0	0
Cotopaxi	43	0	0	1049	287	353	105	43	92	1	0	0	0	4	0	3	0	5745	441	145
El Oro	130	4	2	874	230	41	37	240	4	0	0	1	0	11	3	2	2	2068	4	39
Esmeraldas	28	0	0	154	36	17	13	80	2	0	1	0	1	3	0	0	0	955	0	0
Guayas	96	0	0	5748	2215	203	57	1343	10	14	0	1	0	4	0	14	0	635	1504	0
Imbabura	24	0	0	16	4	0	0	3	0	0	0	1	0	0	0	0	0	585	1	0
Loja	68	2	3	236	86	50	16	97	12	3	0	2	1	5	3	6	0	1330	16	0
Los Ríos	66	0	0	16212	4654	17	3	4004	2	0	0	2	0	1	0	2	0	3935	2640	103
Manabí	30	0	0	327	81	6	2	81	1	5	0	0	0	1	0	0	0	150	0	0
Morona Santiago	15	0	0	18	5	0	0	4	1	2	0	0	0	3	0	0	0	239	0	0
Napo	13	0	0	3	1	0	0	2	0	0	0	0	0	1	0	0	0	205	2	0
Orellana	12	0	0	100	20	0	0	20	0	0	0	0	0	0	0	0	0	78	0	0
Pastaza	11	0	0	229	51	26	5	11	3	0	0	0	0	0	0	0	0	535	0	0
Pichincha	227	28	68	1301	308	407	106	157	8	8	0	3	0	38	65	100	14	9413	0	0
Santa Elena	13	0	2	186	254	0	0	85	0	0	0	0	0	1	0	2	0	5	0	0
Santo Domingo De Los Tsáchilas	35	0	2	205	45	21	4	48	1	0	0	0	1	2	0	1	1	2385	0	0
Tungurahua	6	0	0	2	0	0	0	1	0	0	0	0	0	0	0	0	0	2336	0	0
Zamora Chinchipe	11	1	2	12	3	0	0	3	1	1	0	1	2	0	0	0	0	150	0	0
Suma total	1050	41	86	27117	8450	1193	366	6333	151	38	2	17	12	104	85	158	34	49058	4858	346

Fuente: Unidades de Monitoreo - SNDGR. 11/04/2022 13:00

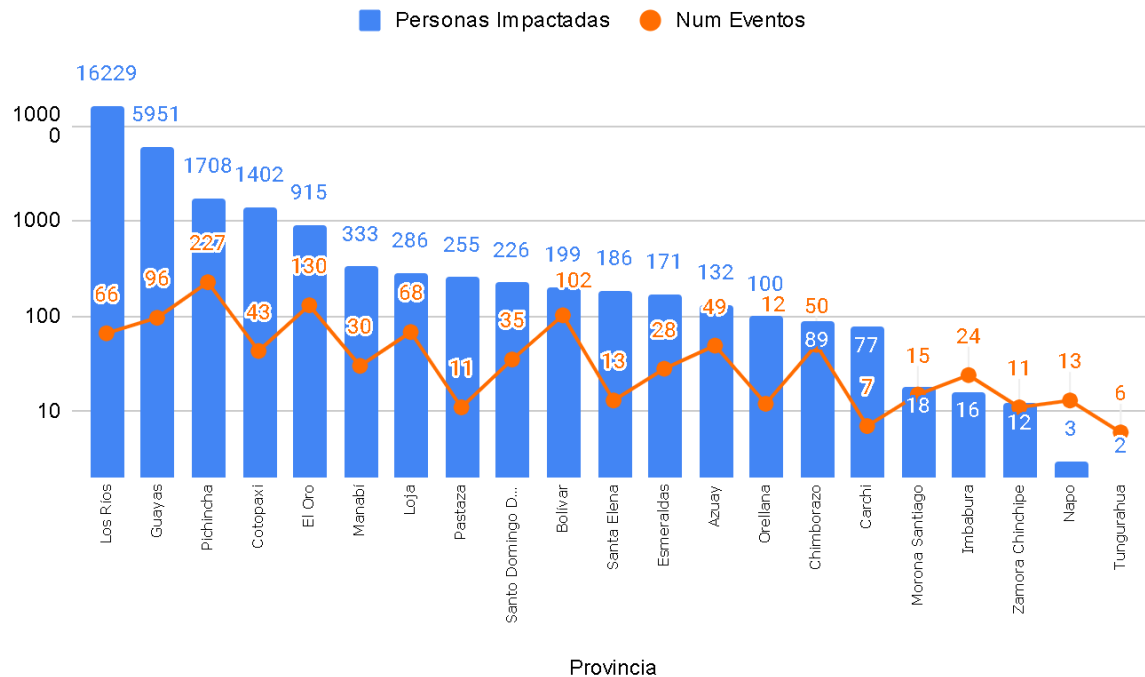
Informe Nro. 064 Época lluviosa a nivel Nacional del 01 de enero al 11 de abril de 2022

Fecha y Hora de actualización: lunes, 11 de abril de 2022 - 13:53:49 / Página 3 de 15

Para el detalle de afectaciones a nivel cantonal ([ver anexo](#))

A continuación se presenta el gráfico de número de eventos y personas impactadas por provincia

Num Eventos vs Personas Impactadas



Fuente: Unidades de Monitoreo - SNDGR. 11/04/2022 13:00
Personas impactadas incluye personas afectadas y damnificadas

A continuación, se presenta el detalle de personas fallecidas a causa de eventos relacionado con la época lluviosa desde enero 2022:

Provincia	Cantón	Parroquia	Sector	Evento	Fecha del Evento	Personas Fallecidas	Descripción
El Oro	Las Lajas	San Isidro	San Isidro	Inundación	31/03/2022	1	Se desbordó la quebrada San Isidro, donde se reportó una persona desaparecida quien fue arrastrada por la corriente. La persona fue encontrada sin signos vitales.
Azuay	Cuenca	Sayausí	Gulag - Marianza, km 12 vía Cuenca-Molleturo-Naranjal [E-582]	Deslizamiento	27/03/2022	5	A causa de las lluvias, se suscitaron deslizamientos de material pétreo, hasta la fecha se han encontrado 5 personas fallecidas, las personas fueron arrastrados por el deslizamiento.
Zamora Chinchipe	Paquisha	Paquisha	Cungumi Alto, sector minero	Deslizamiento	19/03/2022	1	Por lluvias se produjo un deslizamiento de tierra, que destruyó una vivienda de construcción mixta donde se reportó una persona fallecida
Loja	Loja	Valle	El Valle	Inundación	15/03/2022	1	Por el aumento de la quebrada Chinguilanchi, se reportó una menor desaparecida. CB, PPNN, FFAA, CINAT (Círculo Internacional de Auxiliadores Técnicos) y Gobernación realizaron las tareas de búsqueda y rescate de persona fallecida.
El Oro	El Guabo	Tendales Cab.En Puerto Tendales)	El Naranjo	Inundación	07/03/2022	1	Producto del desbordamiento del río Chaguana y el socavamiento de un muro de escollera se reportó una persona que se encontraba dentro de su caudal y fue arrastrada por la corriente.
Loja	Catamayo	El Tambo	La Merced	Inundación	04/03/2022	1	El aumento de caudal de la quebrada La Merced causó una inundación. CB Catamayo verificó la novedad, colaboró en la evacuación de aguas anegadas y realizó tareas de búsqueda de la persona fallecida.
Pichincha	Quito	Belisario Quevedo	La Gasca	Aluvión	31/01/2022	28	Por lluvias se reportó el desbordamiento de la quebrada Tejado que provocó un aluvión, cuyo arrastre de vegetación, piedras y lodo afectó a varias personas.
Chimborazo	Guamote	Guamote	Chanchán Tío Cajas	Tormenta Eléctrica	25/01/2022	1	Debido a las condiciones atmosféricas cayó un rayo sobre una persona. Policía Nacional realizó el levantamiento del cuerpo.
El Oro	Santa Rosa	Victoria	Dos Bocas	Inundación	05/01/2022	2	Debido a la creciente del río Saladillo, dos personas que se bañaban dentro su caudal fueron arrastradas por la fuerte corriente. Sus cuerpos fueron encontrados sin signos vitales.
Total						41	

Informe Nro. 064 Época Lluviosa a nivel Nacional del 01 de enero al 11 de abril de 2022

Fecha y Hora de actualización: lunes, 11 de abril de 2022 - 13:53:49 / Página 4 de 15

4. COE activados, casos representativos y acciones de respuesta

Por la época lluviosa en el periodo del 01 de enero hasta la fecha, se han activado los siguientes COE:

No.	7 COE Provinciales:	Fecha de activación
1	Zamora Chinchipe	07/03/2022
2	El Oro	06/03/2022
3	Loja	05/03/2022
4	Pichincha	20/02/2022
5	Cotopaxi	31/01/2022
6	Los Ríos	30/01/2022
7	Bolívar	31/01/2022

No.	32 COE Cantonales	Fecha de activación
1	El Oro/Portovelo	04/04/2022
2	El Oro/Zaruma	28/03/2022
3	Guayas/ Balzar	27/03/2022
4	Bolívar/Echandia	21/03/2022
5	Bolívar/Caluma	20/03/2022
6	Santa Elena/Santa Elena	17/03/2022
7	Loja/Loja	15/03/2022
8	El Oro/ Pasaje	15/03/2022
9	Azuay/Pucara	14/03/2022
10	Los Ríos/Babahoyo	12/03/2022
11	Bolívar/Guaranda	12/03/2022
12	Loja/Sozoranga	11/03/2022
13	Bolívar/Las Naves	10/03/2022
14	El Oro/ Piñas	08/03/2022
15	Loja/Chaguarpamba	07/03/2022
16	Bolívar/San Miguel	07/03/2022
17	Loja/Espindola	06/03/2022
18	Cotopaxi/Latacunga	05/03/2022
19	Loja/Quilanga	04/03/2022
20	Loja/Catamayo	04/03/2022
21	Chimborazo/Alausí	04/03/2022
22	Azuay/Girón	22/02/2022
23	Pichincha/Rumiñahui	17/02/2022
24	Pichincha / Mejía	11/02/2022
25	El Oro/Chilla	08/02/2022
26	Los Ríos/Quinsaloma	31/01/2022
27	Los Ríos/Valencia	31/01/2022
28	Pichincha/Quito	31/01/2022
29	Cotopaxi/Sigchos	30/01/2022
30	Cotopaxi/La Maná	30/01/2022
31	Cotopaxi/Pujilí	30/01/2022
32	Guayas/Balao	28/01/2022

Asimismo, por la época lluviosa, se han emitido las siguientes declaratorias de emergencias:

No.	Fecha	Provincia	Cantón	Evento	Declaratoria de Emergencia
1	04/04/2022	El Oro	Portovelo	Deslizamientos	Declarar la situación de emergencia por causa de fuerza mayor o caso fortuito en el Cantón Portovelo, por el plazo de 41 días, desde el 04 de abril hasta el 15 de mayo de 2022, con la finalidad de enfrentar las afectaciones derivadas de las lluvias que han causado daños al sistema de captación y conducción hasta la Planta de Tratamiento de Agua Potable.
2	28/03/2022	El Oro	Zaruma	Deslizamientos	Declarar en estado de emergencia, al cantón Zaruma por el plazo de 60 días, en virtud de la etapa invernal por fuertes lluvias registradas en varios puntos de la jurisdicción cantonal que han ocasionado deslizamientos de taludes que en algunos casos, ponen en riesgo la vida de las personas y la de sus bienes, así como el riesgo del servicio básico de agua potable y alcantarillado vitales en la cabecera cantonal y parroquiales.
3	24/03/2022	Loja	Loja	Inundación	Por la presencia de lluvias fuertes en el cantón y las afectaciones causadas, la alcaldesa declaró el Estado de Emergencia al cantón Loja.
4	20/03/2021	Bolívar	Caluma	Eventos de Época Lluviosa	Declarar en emergencia grave por época invernal en el cantón caluma, a fin de mitigar los efectos causados por las fuertes lluvias en los diferentes sectores del cantón Caluma.
5	18/03/2022	Guayas	Alfredo Baquerizo	Inundación	Declarar en situación de emergencia focalizada en los sitios afectados a consecuencia de la fuerte estación invernal que provocó los desbordamientos de los Ríos: Chilintomo, Amarillo y Jujan en el cantón Alfredo Baquerizo Moreno Jujan.
6	18/03/2022	Azuay	Camilo Ponce Enríquez	Socavamiento	Declarar en Estado de Emergencia, Vial, Sanitaria, Puentes, Viviendas, Riveras de los Ríos y Asistencia Humanitaria a todo El Cantón Camilo Ponce Enríquez.
7	17/03/2022	Santa Elena	Santa Elena	Inundación	Declaratoria de emergencia cantonal por la época lluviosa
8	15/03/2022	El Oro	Chilla	Aluvión	GAD cantonal declaró en situación de emergencia al Cantón Chilla, debido a las afectaciones presentadas por época lluviosa.
9	10/03/2022	Loja	Catamayo	Aluvión	Se declara el estado de emergencia sanitaria y vial por las afectaciones que se han presentado por la época invernal, a fin de solventar las emergencias suscitadas en el cantón
10	08/03/2022	Loja	Espíndola	Deslizamientos	Declarar en situación de emergencia por 30 días con la finalidad de realizar acciones pertinentes para prevenir, controlar, intervenir, y proteger a los habitantes del cantón Espíndola, por las consecuencias de la fuerte y difícil situación invernal.
11	05/03/2022	Loja	Quilanga	Deslizamientos y Colapso Estructural	Declarar en situación de emergencia por efectos del fuerte temporal invernal para atender la emergencia por las intensas lluvias en el cantón.
12	31/01/2022	Los Ríos	Quinsaloma	Inundación	Declarar en estado de emergencia por época invernal el cantón Quinsaloma debido al desbordamiento de los ríos que causó afectaciones a varios recintos y la cabecera cantonal.
13	30/01/2022	Cotopaxi	La Maná	Inundación	Declarar Situación de Emergencia al cantón La Maná, por las afectaciones concretas, inmediatas, imprevistas, probadas y objetivas, concentradas en la

Informe Nro. 064 Época lluviosa a nivel Nacional del 01 de enero al 11 de abril de 2022

Fecha y Hora de actualización: lunes, 11 de abril de 2022 - 13:53:49 / Página 5 de 15

No	Fecha	Provincia	Cantón	Evento	Declaratoria de Emergencia
14	28/01/2022	Guayas	Balao	Inundación	parroquia PUCAYACU, el barrio 15 de Mayo, recinto el Toquillal y el sistema de agua potable, residuales y redes de alcantarillado del cantón La Maná. Declarar por sesenta días (60) la emergencia en el cantón Balao, a consecuencia de la fuerte estación invernal que provocó el desbordamiento del río Balao.

Otras Declaratorias relacionadas a eventos por lluvias:

No	Fecha	Provincia	Cantón	Evento	Declaratoria de Emergencia
1	05/04/2022	Pichincha	Mindo	Colapso Estructural	Declarar por el tiempo de sesenta días en emergencia sanitaria los sistemas de agua potable y alcantarillado del cantón San Miguel de Los Bancos.
2	01/04/2022	Azuay	Santa Isabel	Colapso Estructural	GAD cantonal declaró en situación de emergencia, EL SECTOR MINA DE SHURUPE, DE LA PARROQUIA SANTA ISABEL (CHAGUARURCO) para restablecer la conexión vial de las comunidades Chamana, Tablón, San Pedro Bajo, Chalcalo con el centro cantonal de Santa Isabel, a causa de las fuertes precipitaciones en dichas zonas.
3	18/03/2022	Azuay	Santa Isabel	Socavamiento	GAD cantonal declaró en situación de emergencia, los sectores San Javier, Centro Parroquial y Quillosa Bajo, pertenecientes a la Parroquia Abdón Calderón del Cantón Santa Isabel, que han sido afectados por la creciente de los ríos Chantaco, Llaushari y Naranjos, a causa de las fuertes precipitaciones en dichas zonas.
4	18/03/2022	Guayas	Alfredo Baquerizo (Jujan)	Inundación	Declarar en situación de emergencia focalizada en los sitios afectados a consecuencia de la fuerte estación invernal que provocó los desbordamientos de los Ríos: Chilintomo, Amarillo y Jujan en el cantón Alfredo Baquerizo Moreno Jujan.
5	15/03/2022	El Oro	Pasaje	Deslizamientos, Aluvión	GAD cantonal declaró en situación de emergencia por eventos de aluvión y deslizamientos en la parroquia rural Uzhcurrumi del cantón Pasaje.
6	14/03/2022	Azuay	Pucará	Deslizamiento	Situación de emergencia vial y sanitaria para enfrentar el desabastecimiento de agua potable y colapso de alcantarillado en toda la jurisdicción territorial del cantón Pucará, provincia de Azuay, atribuible a un caso fortuito, ya que por el fuerte temporal de lluvias que viene atravesando el cantón, ha provocado el deslizamiento provocando la obstaculización del tránsito en las vías que sirven de conexión al cantón Pucará y sus comunidades, y la falta de agua para consumo humano de la población.
7	08/03/2022	El Oro	Piñas	Deslizamientos	GAD Cantonal declaró en Situación de Emergencia vial dentro del casco urbano.
8	04/03/2022	Imbabura	Ibarra	Deslizamiento	MTOP declara en emergencia el tramo Salinas - Lita, RVE E10, Abscisa 114+400, por los hechos imprevistos desencadenados por la pérdida de la estructura de la vía originado por el deslizamiento del talud, la cual inhabilitó el paso vehicular, convirtiéndose en un punto de alto riesgo y afectando a las zonas pobladas de las provincias de Imbabura, Carchi y Esmeraldas
9	22/02/2022	Azuay	Girón	Colapso Estructural	Declarar en estado de emergencia por el colapso del puente sobre el río Chorro ubicado en la calle Arturo Sáenz en el sector de Pambadel del centro cantonal de Girón.
10	21/02/2022	Pichincha	-	Deslizamiento	Declarar en situación de emergencia, las vías de la provincia de Pichincha que se encuentran a cargo del GAD Provincial de Pichincha.
11	18/02/2022	Pichincha	Rumiñahui	Inundación y Deslizamiento	Declarar en emergencia los sectores de Molinuco-San Agustín, Orejuela, Taxourco, Pullincati, El Taxo, Santa Rosa, Selva Alegre, Turucucho, San Nicolás, San Vicente; y, sus alrededores, por el desbordamiento de los siguientes ríos: Río Santa Clara, San Nicolás, Sambache, Pita, San Pedro, Capelo, Tinajillas, Cachaco, San Nicolás.
12	18/02/2022	Loja	Loja	Movimientos en masa	GAD Cantonal declara situación de emergencia para mitigación a los sectores Ciudad Victoria y Héroes del Cenepa, para las afectaciones de las lluvias intensas que provocaron el desbordamiento de los ríos Malacatos y Zamora, provocando sobresaturación del suelo y los consecuentes movimientos en masa.
13	11/02/2022	Cotopaxi	Latacunga, Pujilí y La Maná	Inundación, Socavamiento y Deslizamiento	Declarar en emergencia el tramo de vía Latacunga - La Maná E-30 entre las abscisas 56+000 hasta la abscisa 120+000, de los cantones Pujilí y La Maná, de la provincia de Cotopaxi.
14	04/02/2022	Cotopaxi	Sigchos	Inundación	Declaratoria de emergencia al sistema de agua potable de la ciudad de Sigchos.
15	04/02/2022	Pichincha	Quito	Aluvión	Declaratoria de emergencia grave a la quebrada Guanga Huayco (El Tejado), y al sector de la parroquia Belisario Quevedo de La Comuna y La Gasca.
16	02/02/2022	Cotopaxi	Pujilí	Inundación, Deslizamiento	Declarar en emergencia al cantón Pujilí, bajo circunstancias de fuerza mayor y caso fortuito producido por la fuerte temporada invernal en algunas parroquias como El Tingo, La Esperanza, Pilaló y Angamarca.
17	30/01/2022	Los Ríos	Valencia	Inundación	Declaratoria de emergencia por la época lluviosa en los sectores de: Palo Blanco, Poza Honda, Guamaní, Lulo de Ambugo, Valle Negro - 12 de Octubre, Las Burbujas, La Cadena de Arriba, Segunda y Tercera Banquera, Penizola y su vía de acceso - Puente Pantaloni.

Entre los casos más relevantes durante los últimos 15 días podemos mencionar los siguientes:

ZONA 4

- **Manabí / Flavio Alfaro / Zapallo / varios sectores**, el 29/03/2021, por lluvias se produjo el desbordamiento del río Pescadillo provocando inundación de viviendas en el sector. Las familias permanecen en sus viviendas.
- 17 viviendas afectadas
- 17 familias afectadas (55 personas afectadas)

Informe Nro. 064 Época Lluviosa a nivel Nacional del 01 de enero al 11 de abril de 2022

Fecha y Hora de actualización: lunes, 11 de abril de 2022 - 13:53:49 / Página 6 de 15

UGR GAD Flavio Alfaro coordinó con CB la evacuación del agua y retiro de lodo de las viviendas afectadas. SNGRE con apoyo de personal del GAD Flavio Alfaro realizó la entrega de Asistencia Humanitaria. GAD Flavio Alfaro realizó la Evaluación de Daños y Análisis de Necesidades.

ZONA 5

- **Los Ríos/Urduaneta/Ricaurte/ rcto. Roblecito**, por lluvias que provocaron el rompimiento del muro y el desbordamiento del río Pijullo el 01/04/2022, se vieron afectadas varias viviendas. Las familias afectadas permanecen en sus viviendas.
 - 32 viviendas afectadas.
 - 32 familias afectadas (102 personas)

GAD Urduaneta y MIES realizaron levantamiento de afectaciones.

ZONA 6

- **Cañar /Cañar/Ventura/Cutuguay, recinto Primero de Mayo, vía Alausi – Huigra (E-40)**, el 01/04/2022 por lluvias y la creciente del río Bulu Bulu, se produjo un socavamiento en la vía de primer orden, al momento la vía se encuentra cerrada. MTOP continúa con trabajos de encauzamiento del río Bulu-Bulu, se habilitó una variante para el tránsito vehicular. La vía se encuentra habilitada.
- **Azuay/Cuenca/Sayaquí/Gulag – Marianza, Km 12 vía Cuenca-Molleturo-Naranjal [E-582]**, por lluvias, el 27/03/2022, se suscitaron deslizamientos de material pétreo en la vía de primer orden. El 28/03/2022 se activó el COE Cantonal. MTOP informó que, el 31/03/2022 por lluvias se suscitó un nuevo deslizamiento de material lodoso en la zona del evento. El SNGRE realizó levantamiento de información e identificó a las familias damnificadas se encuentran en familias de acogida y se determinó que las familias que se encuentran en el alojamiento temporal de la Escuela “Fray Gaspar de Carvajal” son familias evacuadas por precaución de las viviendas afectadas.

Bomberos Cuenca, el día 10/04/2022 a orillas del río Tomebamba, encontró a la persona reportada como desaparecida sin signos vitales; que se encontraba dentro del vehículo que fue arrastrado por el material el día del evento.

- 4.000 metros de vía aproximadamente
- 5 personas fallecidas
- 6 personas afectadas (personas con hipotermia, tratados en el punto)
- 5 personas heridas
- 1 vehículo destruido
- 40% del cantón sin servicio de agua potable
- 9 viviendas destruidas (7 viviendas habitadas y 2 deshabitadas)
- 12 familias damnificadas integradas por 30 personas (familias acogientes)
- 11 familias afectadas integradas por 35 personas evacuadas por precaución (alojamiento temporal)
- 1 Familia afectada integrada por 9 personas evacuadas por precaución (familia acogiente)
- 47 viviendas afectadas con ingreso de agua y lodo
- 15 postes destruidos.
- 1 Unidad Educativa “Escuela de Marianza Laureles” estado INACTIVO, daño total a la edificación.

Cuerpo Bomberos Cuenca realizaron tareas de rescate de la persona que había sido reportada como desaparecida.

Maquinaria del GAD Provincial, GAD Cantonal y del MTOP, continúan con labores de limpieza en el lugar del evento, DGR Cuenca realizó levantamiento de información. Bomberos Cuenca colaboró con tanqueros para abastecimiento de líquido vital. MTT4 se reunió para analizar las acciones realizadas.

La vía Cuenca – Molleturo – Naranjal se encuentra habilitada desde el km. 10 al km. 13. El servicio de agua se encuentra reestablecido.

ZONA 7

- **El Oro/Pasaje/Progreso/ Soledad Comuna**, por lluvia suscitadas el 08/04/2022, se produjo un aluvión, y el desplazamiento agua y lodo contaminó el caudal del río Chaguana, afectando el líquido vital que abastece a varias comunas aledañas a la cabecera parroquial; además se registran deslizamientos que obstaculizan en su totalidad la vía rural La Soledad – 9 de Octubre.

Informe Nro. 064 Época Lluviosa a nivel Nacional del 01 de enero al 11 de abril de 2022

Fecha y Hora de actualización: lunes, 11 de abril de 2022 - 13:53:49 / Página 7 de 15

Mediante evaluación realizada, se reporta que, una vía de 3er orden se encuentra cerrada por taponamiento y se reportan familias afectadas indirectamente, debido que sus actividades corresponden a la agrícola y ganadera.

- 25 Familias afectadas indirectamente.
- 80 Personas afectadas indirectamente.

SNGRE realizó evaluación técnica. Gobernador de la Provincia de El Oro, representante de la Mujer Rural, Comisión Latinoamericana de Derechos Humanos y Comuneros realizaron recorrido en el sitio.

- **El Oro/Portovelo/Portovelo /El Tablón**, por lluvia suscitadas el 02/04/2022 se produjo un deslizamiento de talud tunelizado por donde atraviesa el ducto de agua potable del cantón Portovelo, provocando el colapso de un tramo del mismo, además el hundimiento en otro tramo de canal. Se activó el COE Cantonal. Alcaldesa de Portovelo declaró en situación de emergencia el 04/04/2022 debido a la época lluviosa.

Continúan los trabajos de remediación del canal, al momento con un avance del 80%. El líquido vital para el cantón es abastecido por medio de tanqueros.,

Se reporta las siguientes afectaciones:

- 1 bien público afectado (25 metros del ducto).
- 10. 000 personas afectadas indirectamente.

En cumplimiento a los compromisos adquiridos en reunión de COE Cantonal se realizan las siguientes actividades:

- Bomberos de Portovelo, Piñas, Zaruma, Santa Rosa, FFAA, OOPP del GAD Provincial y Empresa privada abastecen de líquido vital al cantón.
- OOPP del GAD Cantonal, y Empresa privada realizan la remediación del canal de agua potable.

- **El Oro/Zaruma/Malvas/Malvas, barrio La Colorada**, el 02/04/2022, por lluvias, se registró un deslizamiento que compromete a varias viviendas, se activó el COE Cantonal.

Alcalde de Zaruma resolvió declarar en situación de emergencia, por el plazo de 60 días. Mediante evaluación realizada por el SNGRE se reporta:

- 2 viviendas afectadas en sus estructuras.
- 2 familias de 5 personas afectadas (1 familia de 2 personas se mantiene en su vivienda y 1 familia 3 personas se movilizó a casa de familia acogiente).
- 5 viviendas en riesgo.
- 6 familias 18 personas se movilizaron a casa acogiente por precaución.

Cruz Roja y GAD Cantonal de Zaruma brindan atención a las personas afectadas y realizaron limpieza en el sitio mediante maquinarias. PPNN brindó seguridad en el sitio. SNGRE en conjunto con GAD Cantonal de Zaruma realizó la entrega de asistencia humanitaria.

ZONA 9

- **Pichincha /San Miguel de los Bancos / Mindo / Mindo, planta de captación de agua**, el 02/04/2022, debido a las lluvias y al incremento de nivel del río Mindo, se reportó la afectación a la planta de captación de agua y al sistema de distribución lo que dejó sin servicio de agua potable al centro parroquial. Se reporta 1 bien público afectado (planta de captación, 400 metros de tubería), 600 familias afectadas indirectamente (sin servicio de agua potable). Cuerpo de Bomberos de San Miguel de los Bancos, realizó la distribución del agua en los 3 barrios afectados. UGR continúan con los trabajos de reparación de las tuberías afectadas, adicional el servicio de agua potable se encuentra restablecido.

GAD Cantonal inició con la evaluación de daños, se prevé culminar hasta el día miércoles 13 de abril, para la elaboración presupuestaria e iniciar con las adquisiciones para la reparación de la estructura afectada.

Informe Nro. 064 Época Lluviosa a nivel Nacional del 01 de enero al 11 de abril de 2022

Fecha y Hora de actualización: lunes, 11 de abril de 2022 - 13:53:49 / Página 8 de 15

5. Asistencia Humanitaria entregada por época lluviosa

Para la atención de eventos peligrosos por época lluviosa el Servicio Nacional de Gestión de Riesgos y Emergencias, desde el 1 de enero del 2022 a la fecha, ha realizado la entrega de la siguiente asistencia humanitaria a las personas afectadas:

PROVINCIA	KIT COMPLEMENTARIO DE ALIMENTOS	KIT DE ASEO PERSONAL	TOALLAS DE BAÑO	CAMAS	COBIJAS/ FRAZADAS	COLCHONES	KIT DE DORMIR	KIT DE COCINA	KIT DE VAJILLA	MOSQUITERAS/ REDES DE CAMA	KIT DE LIMPIEZA (ALBERGUE)	KIT MENAJE DE COCINA COMUNITARIO	MASCARILLAS	AGUA EN RECIPIENTES NO RETORNABLE (gal)	PASTILLAS POTABILIZADORAS	TANQUE DE 2500 l	BIDONES PARA AGUA	PURIFICADORES DE AGUA	SAQUILLOS CONTROL DE INUNDACIONES	OTROS
Azuay	0	0	0	0	13	13	0	0	0	0	0	0	0	0	0	0	0	0	0	191
Bolívar	0	0	0	0	5	5	0	0	2	5	2	0	0	0	0	0	0	0	0	5
Carchi	0	0	0	0	41	0	0	0	25	0	0	0	385	0	0	0	0	0	0	41
Chimborazo	0	0	0	0	64	0	32	0	15	0	0	0	0	0	0	0	0	0	0	184
Cotopaxi	0	0	0	110	117	130	268	3	225	0	0	3	0	0	0	0	0	2	0	886
El oro	0	0	0	0	39	36	0	0	9	23	0	0	0	0	0	0	0	0	0	148
Esmeraldas	0	0	0	0	17	17	0	0	4	0	0	0	140	0	120	0	0	0	0	56
Guayas	73	140	0	94	0	0	217	4	82	57	3	4	0	0	30000	0	0	0	7000	27
Imbabura	0	0	0	0	15	8	0	0	2	0	0	0	75	0	6	0	0	0	0	41
Loja	0	0	0	0	30	30	0	0	18	0	0	0	0	0	0	0	0	0	0	115
Los Ríos	61	85	0	0	0	0	49	0	10	0	0	0	0	60	0	2	85	480	0	0
Manabí	0	0	0	161	179	169	0	0	18	63	43	0	380	0	0	0	39	0	0	689
Morona Santiago	0	0	0	0	0	0	14	0	3	10	0	0	0	0	0	0	0	0	0	9
Pastaza	0	0	4	0	0	0	36	0	17	0	0	0	0	0	0	0	0	0	0	92
Santo Domingo de los Tsáchilas	0	1	0	25	22	18	18	0	16	15	3	0	150	0	4	0	0	0	0	177
Zamora Chinchipe	0	0	0	0	2	2	0	0	1	0	0	0	0	0	0	0	0	0	0	6
Suma total	134	226	4	390	544	428	634	7	447	173	51	7	1130	60	30130	2	124	482	7000	2667

Fuente: Unidades de Monitoreo - SNDGR, 11/04/2022 13:00

Informe Nro. 064 Época lluviosa a nivel Nacional del 01 de enero al 11 de abril de 2022

Fecha y Hora de actualización: lunes, 11 de abril de 2022 - 13:53:49 / Página 9 de 15

De igual manera, desde el 1 de enero de 2022 a la fecha, se cuenta con el registro de asistencia humanitaria entregada a las personas afectadas, por el Sistema Nacional Descentralizado de Gestión de Riesgos:

PROVINCIA	KIT COMPLEMENTARIO DE ALIMENTOS	KIT DE PRIMERA RESPUESTA (KPRH)	RACIONES ALIMENTICIAS 24 HORAS	REFRIGERIO	DE ASEO PERSONAL	KIT DE VESTIR	PAÑAL BEBÉ	CAMAS	COBIJAS/ FRAZADAS	COLCHONES	KIT DE DORMIR	KIT DE COCINA	KIT DE VAJILLA	MOSQUITERAS; REDES DE CAMA	KIT DE LIMPIEZA (ALBERGUE)	KIT MENAJE DE COCINA COMUNITARIO PARA ALBERGUES	MASCARILLAS	VACUNAS	AGUA EN RECIPIENTES NO RETORNABLE (gal)	AGUA DISTRIBUIDA EN TANQUEROS gal	PASTILLAS POTABILIZADORAS	BIDONES PARA AGUA	PURIFICADORES DE AGUA	SAQUILLOS CONTROL DE INUNDACIONES	LÁMINAS DE ZINC	DILUYENTE / TECHO FUERTE / CORREAS / TORNILLO/ CLAVOS Lb.	CLAVOS TECHO - UNIDADES	LONAS O PLÁSTICO DE TECHO	CEMENTO	BONO DE EMERGENCIA	GAVETAS DE RECHAZO DE BANANO (25 kg)	KIT ESCOLAR	KIT DE UNIFORMES	KIT COLACIÓN ESCOLAR	Otros			
Azuay	0	0	0	0	0	0	0	0	0	0	0	0	0	0	0	0	0	0	0	82200	0	0	0	0	0	0	0	0	0	0	0	0	0	0	0	0	0	0
Bolívar	1	0	0	0	0	2	0	0	2	0	0	1	0	0	0	0	0	0	0	0	0	0	0	0	0	0	0	0	0	0	2	960	0	0	0	0	1	
Cotopaxi	1747	0	452	0	235	0	300	0	0	0	0	0	0	0	0	280	0	64	0	0	0	0	0	0	0	0	0	0	0	0	0	0	0	0	0	0	367	
El oro	1	0	0	0	1	0	0	0	0	0	0	0	0	0	0	0	0	0	0	0	0	0	0	0	0	0	0	0	0	0	0	0	0	0	0	0	0	
Guayas	727	1710	315	100	315	126	0	0	0	1	6	4	0	270	24	2	57	72	146	0	0	0	0	10000	7	10	2	100	200	0	0	0	0	50	45	99		
Los Ríos	1344	89	15	0	56	31	0	0	0	5	50	0	1	0	0	0	0	0	700	0	310	90	4050	0	0	0	0	0	0	0	0	0	0	0	0	0	5	
Morona Santiago	0	0	0	0	0	0	0	0	0	0	0	0	2	4	0	0	0	0	0	0	0	0	0	0	0	0	0	0	0	0	0	0	0	0	0	0	6	
Napo	0	0	0	0	0	0	0	0	0	0	0	0	0	0	0	0	0	0	7	0	0	0	0	0	0	0	0	0	0	0	0	0	0	0	0	0	0	
Pastaza	0	0	0	0	4	0	0	0	0	0	0	0	0	0	0	0	0	0	0	0	0	0	0	0	0	0	0	0	0	0	0	0	0	0	0	0	0	
Pichincha	576	7302	0	0	3863	1912	0	11	38	25	34	0	0	0	1794	0	1	0	0	150000	0	800	0	0	0	0	0	0	0	200	0	0	1	0	0	0	111500	
Santo Domingo de los Tsáchilas	18	0	0	0	19	8	0	0	8	31	0	0	0	2	18	0	0	0	0	0	0	0	0	0	0	0	0	0	0	0	0	0	0	0	0	0	14	
Suma total	4414	9101	782	100	4493	2079	300	11	48	62	90	5	3	276	1.836	2	338	72	917	232200	310	890	4.050	10.000	7	10	2	100	200	200	2	960	1	50	45	111.992		

Fuente: Unidades de Monitoreo - SNDGR. 11/04/2022 13:00

Informe Nro. 064 Época lluviosa a nivel Nacional del 01 de enero al 11 de abril de 2022

Fecha y Hora de actualización: lunes, 11 de abril de 2022 - 13:53:49 / Página 10 de 15

6. Alojamientos temporales activos

PROVINCIA	CANTÓN	PARROQUIA	NOMBRE DEL SITIO DE ALOJAMIENTO TEMPORAL	PERSONAS ALOJADAS	FAMILIAS ALOJADAS
Azuay	Cuenca	Sayausí	Escuela Fray Gaspar de Carbajal	35	11
	Girón	Girón	Coliseo Esteban Lucero	12	3
Cotopaxi	La Mana	Pucayacu	Centro de Desarrollo Integral	19	8
			Junta de Agua	26	9
			Unidad Educativa Pucayacu	62	14
	Pujilí	Angamarca	Casa comunal Chine	6	1
	Sigchos	Chugchillan	Casa Comunal	8	1
El Oro	Pasaje	Uzhcurrumi	Unidad Educativa Antonio José De Sucre	6	1
Guayas	Santa Lucia	Santa Lucia	Santa Rosa	42	13
Loja	Chaguarpamba	Chaguarpamba	Escuela México	4	1
	Espíndola	Bellavista	Iglesia de Bellavista	4	2
		Jimbura	Iglesia de Machay	2	1
				Unidad Educativa de Machay	3
	Loja	El Valle	Campamento Multinacional	5	1
	Pindal	Pindal	Casa del Peregrino	5	1
Quilanga	Fundochamba	Casa Comunal de Palotine Alto	3	1	
Santa Elena	Santa Elena	Chanduy	Casa comunal Sucre	8	1
Santo Domingo De Los Tsáchilas	Santo Domingo	Santo Domingo De Los Colorados	Casa comunal del Recinto Puerto Nuevo de Mulaute	7	1
Total				257	71

Fuente: Unidades de Monitoreo - SNDGR. 11/04/2022 13:00

Informe Nro. 064 Época lluviosa a nivel Nacional del 01 de enero al 11 de abril de 2022

Fecha y Hora de actualización: lunes, 11 de abril de 2022 - 13:53:49 / Página 11 de 15

7. Mapa referencial de eventos peligrosos y detalle de eventos de mayor impacto

Personas Impactadas 0  16.229

LOS RÍOS

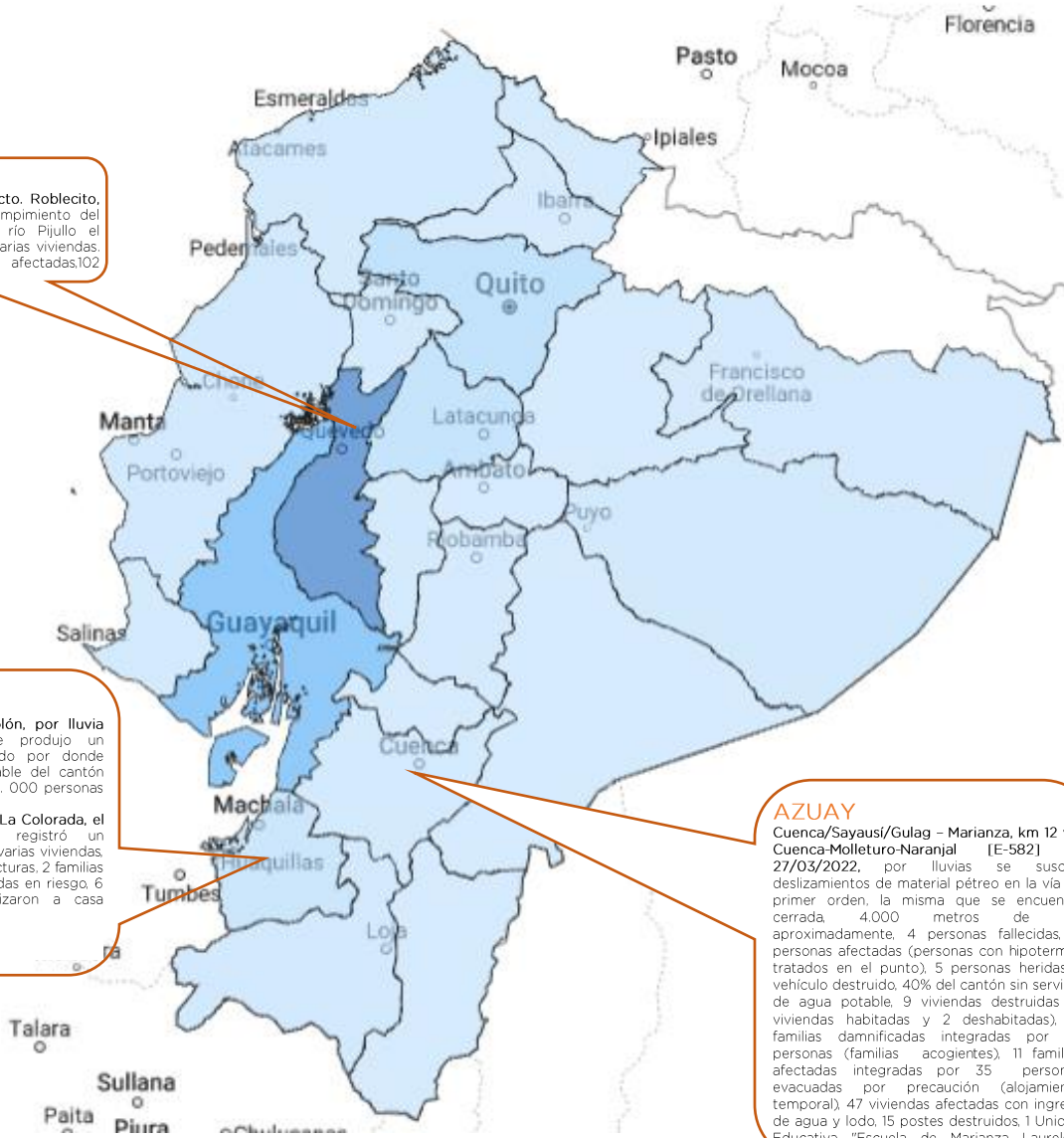
- Los Ríos/Urdaneta/Ricaurte/ rcto. Roblecito, por lluvias que provocaron el rompimiento del muro y el desbordamiento del río Pijullo el 01/04/2022, se vieron afectadas varias viviendas, 32 casas afectadas, 32 familias afectadas.102

El Oro

- Portovelo /Portovelo /El Tablón, por lluvia suscitadas el 02/04/2022 se produjo un deslizamiento de talud tunelizado por donde atraviesa el ducto de agua potable del cantón Portovelo, 25 m de afectación, 10. 000 personas afectadas indirectamente
- Zaruma/Malvas/Malvas, Barrio La Colorada, el 02/04/2022 por lluvias se registró un deslizamiento que compromete a varias viviendas, 2 viviendas afectadas en sus estructuras, 2 familias de 5 personas afectadas, 5 viviendas en riesgo, 6 familias 18 personas se movilizaron a casa acogiente por precaución.

AZUAY

Cuenca/Sayausi/Gulag - Marianza, km 12 vía Cuenca-Molleturo-Naranjal [E-582] el 27/03/2022, por lluvias se suscitó deslizamientos de material pétreo en la vía de primer orden, la misma que se encuentra cerrada, 4.000 metros de vía aproximadamente, 4 personas fallecidas, 6 personas afectadas (personas con hipotermia, tratados en el punto), 5 personas heridas, 1 vehículo destruido, 40% del cantón sin servicio de agua potable, 9 viviendas destruidas (7 viviendas habitadas y 2 deshabitadas), 12 familias damnificadas integradas por 30 personas (familias acogientes), 11 familias afectadas integradas por 35 personas evacuadas por precaución (alojamiento temporal), 47 viviendas afectadas con ingreso de agua y lodo, 15 postes destruidos, 1 Unidad Educativa "Escuela de Marianza Laureles"



Informe Nro. 064 Época lluviosa a nivel Nacional del 01 de enero al 11 de abril de 2022

Fecha y Hora de actualización: lunes, 11 de abril de 2022 - 13:53:49 / Página 12 de 15

8. Anexo - Detalle de afectaciones a nivel cantonal

Provincia	Cantón	No. Evento	Fallecidos	Heridos	Personas afectadas	Familias afectadas	Personas Damnificadas	Familias Damnificadas	Viviendas Afectadas	Viviendas Destruídas	U. Educativas Afectadas	Centros De Salud Afectados	Puentes Afectados	Puentes Destruídos	Bienes Públicos Afectados	Bienes Públicos destruidos	Bienes Privados Afectados	Bienes Privados Destruídos	Metros Lineales De Vías Afectadas	Ha Cultivo Afectados	Ha Cultivo Perdidos
Azuay	Camilo Ponce Enríquez	7	0	0	40	10	0	0	10	0	0	1	1	0	0	0	4	0	0	0	0
	Cuenca	12	5	5	15	2	30	12	49	9	0	0	0	0	15	12	3	1	7275	0	0
	Girón	19	0	0	31	8	12	3	8	1	0	0	0	1	2	0	0	0	615	0	0
	Gualaceo	2	0	0	0	0	0	0	1	0	0	0	0	0	0	0	0	0	50	0	0
	Oña	3	0	0	0	0	0	0	0	0	0	0	0	0	0	0	0	0	80	0	0
	Paute	1	0	0	4	0	0	0	0	0	0	0	0	0	0	0	3	0	400	0	0
	Pucara	2	0	0	0	0	0	0	0	0	0	0	0	0	0	0	0	0	130	0	0
	Santa Isabel	3	0	0	0	0	0	0	0	0	0	0	1	1	0	0	0	0	120	0	0
Total Azuay		49	5	5	90	20	42	15	68	10	0	1	2	2	17	12	10	1	8670	0	0
Bolívar	Caluma	4	0	0	6	70	0	0	2	0	0	0	2	1	5	0	10	16	215	180	25
	Chillanes	13	0	0	0	0	0	0	0	0	0	0	0	0	1	0	2	0	447	0	0
	Chimbo	13	0	0	11	2	0	0	2	0	0	0	0	0	3	0	0	0	1113	0	0
	Echeandía	4	0	0	40	10	0	0	0	0	0	0	1	0	0	1	0	0	45	10	5
	Guaranda	35	0	0	104	23	6	1	10	2	2	0	0	1	1	0	2	0	2903	10	20
	Las Naves	9	0	0	20	5	0	0	0	0	1	0	0	0	2	1	1	0	23	50	9
	San Miguel	24	0	0	12	3	0	0	4	0	0	0	1	0	0	0	1	0	1277	0	0
Total Bolívar		102	0	0	193	113	6	1	18	2	3	0	4	2	12	2	16	16	6023	250	59
Cañar	Biblián	2	0	0	0	0	0	0	0	0	0	0	0	2	0	0	0	0	0	0	0
	Cañar	10	0	0	0	0	0	0	0	0	0	0	0	1	0	0	0	0	420	0	0
	La Troncal	1	0	0	0	0	0	0	0	0	0	0	0	0	0	0	0	0	40	0	0
	Suscal	1	0	0	0	0	0	0	0	0	0	0	0	0	0	0	0	0	25	0	0
Total Cañar		14	0	0	0	0	0	0	0	0	0	0	3	0	0	0	0	485	0	0	
Carchi	Mira	1	0	0	0	0	0	0	0	0	0	0	0	0	0	0	0	0	0	0	0
	Tulcán	6	0	0	77	14	0	1	9	1	0	0	0	0	0	0	0	0	105	0	0
Total Carchi		7	0	0	77	14	0	1	9	1	0	0	0	0	0	0	0	105	0	0	
Chimborazo	Alausí	23	0	2	40	14	4	1	7	1	1	0	0	0	1	0	0	0	1380	0	0
	Chunchi	3	0	0	0	0	0	0	0	0	0	0	0	0	0	0	0	0	85	0	0
	Colta	3	0	0	0	0	0	0	0	0	0	0	0	0	0	0	0	0	47	0	0
	Cumandá	4	0	0	0	0	0	0	0	0	0	0	0	0	0	0	0	0	1180	0	0
	Guamote	3	1	0	41	8	0	0	8	0	0	0	0	0	0	0	0	0	0	0	0
	Guano	2	0	0	0	0	0	0	0	0	0	0	0	0	0	0	0	0	15	0	0
	Pallatanga	11	0	0	4	1	0	0	1	0	0	0	0	0	0	0	2	0	319	0	0
	Riobamba	1	0	0	0	0	0	0	0	0	0	0	0	0	0	0	0	0	0	0	0
	Total Chimborazo		50	1	2	85	23	4	1	16	1	1	0	0	0	1	0	2	0	3026	0
Cotopaxi	La Maná	5	0	0	495	127	0	0	0	0	0	0	0	0	0	0	0	0	285	324	143
	Latacunga	7	0	0	6	2	0	0	3	0	0	0	0	0	0	0	1	0	450	0	0
	Pangua	6	0	0	284	71	24	6	0	8	1	0	0	0	0	0	2	0	2315	0	0
	Pujilí	11	0	0	207	70	321	97	39	81	0	0	0	0	3	0	0	0	2340	0	2
	Sigchos	14	0	0	57	17	8	2	1	3	0	0	0	0	1	0	0	0	355	117	0
Total Cotopaxi		43	0	0	1049	287	353	105	43	92	1	0	0	4	0	3	0	5745	441	145	
El Oro	Atahualpa	5	0	0	0	0	3	1	0	1	0	0	0	0	0	0	0	0	115	0	0
	Balsas	3	0	0	0	0	0	0	0	0	0	0	0	0	0	0	0	0	70	0	0
	Chilla	13	0	0	55	16	7	24	22	0	0	0	0	0	0	0	0	0	333	0	0

Informe Nro. 064 Época lluviosa a nivel Nacional del 01 de enero al 11 de abril de 2022

Fecha y Hora de actualización: lunes, 11 de abril de 2022 - 13:53:49 / Página 13 de 15

Provincia	Cantón	No. Evento	Fallecidos	Heridos	Personas afectadas	Familias afectadas	Personas Damnificadas	Familias Damnificadas	Viviendas Afectadas	Viviendas Destruídas	U. Educativas Afectadas	Centros De Salud Afectados	Puentes Afectados	Puentes Destruídos	Bienes Públicos Afectados	Bienes Públicos destruidos	Bienes Privados Afectados	Bienes Privados Destruídos	Metros Lineales De Vías Afectadas	Ha Cultivo Afectados	Ha Cultivo Perdidos	
El Oro	El Guabo	5	1	0	313	76	0	0	83	0	0	0	0	0	1	0	0	0	0	0	0	39
	Las Lajas	2	1	0	0	0	0	0	0	0	0	0	0	0	0	0	0	0	0	20	0	0
	Machala	6	0	0	111	33	0	0	31	0	0	0	0	0	0	0	0	0	0	15	0	0
	Pasaje	23	0	0	285	77	10	8	76	2	0	0	1	0	7	1	1	2	322	4	0	0
	Piñas	34	0	0	84	22	11	2	22	0	0	0	0	0	2	1	1	0	618	0	0	0
	Portovelo	10	0	2	9	1	0	0	1	0	0	0	0	0	1	1	0	0	146	0	0	0
	Santa Rosa	2	2	0	0	0	4	1	0	1	0	0	0	0	0	0	0	0	0	0	0	0
	Zaruma	27	0	0	17	5	6	1	5	0	0	0	0	0	0	0	0	0	0	429	0	0
Total El Oro		130	4	2	874	230	41	37	240	4	0	0	1	0	11	3	2	2	2068	4	39	
Esmeraldas	Atacames	2	0	0	0	0	0	0	0	0	0	0	0	0	0	0	0	0	150	0	0	0
	Esmeraldas	14	0	0	24	8	0	0	7	0	0	0	0	0	0	0	0	0	550	0	0	0
	Muisne	5	0	0	0	0	0	0	41	0	0	1	0	1	0	0	0	0	200	0	0	0
	Quinindé	3	0	0	130	28	0	0	28	0	0	0	0	0	3	0	0	0	40	0	0	0
	Rioverde	2	0	0	0	0	0	0	0	0	0	0	0	0	0	0	0	0	15	0	0	0
	San Lorenzo	2	0	0	0	0	17	13	4	2	0	0	0	0	0	0	0	0	0	0	0	0
Total Esmeraldas		28	0	0	154	36	17	13	80	2	0	1	0	1	3	0	0	0	955	0	0	
Guayas	Alfredo Baquerizo	3	0	0	2615	740	2	1	740	1	0	0	0	0	0	0	0	0	0	0	0	0
	Balao	1	0	0	1200	900	162	46	123	0	0	0	0	0	0	0	14	0	0	10	0	0
	Balzar	2	0	0	749	251	0	0	218	0	0	0	0	0	0	0	0	0	0	0	0	0
	Coronel Marcelino	1	0	0	0	0	0	0	0	0	0	0	0	0	0	0	0	0	0	0	240	0
	Daule	8	0	0	0	0	6	1	0	1	5	0	0	0	0	0	0	0	0	0	0	0
	Durán	3	0	0	0	0	0	0	0	0	0	0	0	0	0	0	0	0	0	3	0	0
	El Empalme	2	0	0	53	12	0	0	12	0	0	0	0	0	0	0	0	0	0	0	0	0
	El Triunfo	4	0	0	0	0	0	0	0	0	0	0	1	0	0	0	0	0	0	28	0	0
	General Antonio Elizalde	5	0	0	39	9	0	0	9	0	1	0	0	0	0	0	0	0	0	50	0	0
	Guayaquil	27	0	0	108	22	23	5	21	5	5	0	0	0	0	0	0	0	0	8	0	0
	Isidro Ayora	1	0	0	0	0	0	0	0	0	0	0	0	0	0	0	0	0	0	0	0	0
	Lomas De Sargentillo	4	0	0	10	2	1	1	2	1	1	0	0	0	0	0	0	0	0	0	0	0
	Milagro	5	0	0	33	14	0	0	10	0	0	0	0	0	0	0	0	0	0	0	0	0
	Nobol	2	0	0	2	1	0	0	1	0	0	0	0	0	1	0	0	0	0	100	0	0
	Pedro Carbo	4	0	0	0	0	0	0	0	0	1	0	0	0	0	0	0	0	0	5	0	0
	Playas	1	0	0	0	0	0	0	0	0	0	0	0	0	0	0	0	0	0	0	0	0
	Salitre (Urbina Jado)	7	0	0	282	98	0	0	50	0	1	0	0	0	3	0	0	0	0	181	3	0
	Samborondón	1	0	0	0	0	8	2	0	1	0	0	0	0	0	0	0	0	0	0	0	0
	San Jacinto De Yaguachi	1	0	0	0	0	0	0	0	0	0	0	0	0	0	0	0	0	0	60	0	0
	Santa Lucía	11	0	0	520	124	1	1	117	1	0	0	0	0	0	0	0	0	0	200	1251	0
Simón Bolívar	3	0	0	137	42	0	0	40	0	0	0	0	0	0	0	0	0	0	0	0	0	
Total Guayas		96	0	0	5748	2215	203	57	1343	10	14	0	1	0	4	0	14	0	635	1504	0	
Imbabura	Cotacachi	7	0	0	0	0	0	0	0	0	0	0	0	0	0	0	0	0	190	0	0	0
	Ibarra	9	0	0	8	1	0	0	1	0	0	0	0	0	0	0	0	0	250	1	0	0
	Otavalo	6	0	0	0	0	0	0	0	0	0	0	1	0	0	0	0	0	145	0	0	0
	San Miguel De Urcuquí	2	0	0	8	3	0	0	2	0	0	0	0	0	0	0	0	0	0	0	0	0
Total Imbabura		24	0	0	16	4	0	0	3	0	0	0	1	0	0	0	0	0	585	1	0	
Loja	Calvas	5	0	0	0	0	0	0	0	1	0	0	0	0	0	0	0	0	115	0	0	0
	Catamayo	5	1	2	66	14	6	3	14	3	0	0	1	0	0	0	1	0	90	14	0	0
	Celica	4	0	0	5	2	0	0	2	0	1	0	0	0	0	0	0	0	30	0	0	0

Informe Nro. 064 Época lluviosa a nivel Nacional del 01 de enero al 11 de abril de 2022

Fecha y Hora de actualización: lunes, 11 de abril de 2022 - 13:53:49 / Página 14 de 15

Provincia	Cantón	No. Evento	Fallecidos	Heridos	Personas afectadas	Familias afectadas	Personas Damnificadas	Familias Damnificadas	Viviendas Afectadas	Viviendas Destruídas	U. Educativas Afectadas	Centros De Salud Afectados	Puentes Afectados	Puentes Destruídos	Bienes Públicos Afectados	Bienes Públicos destruidos	Bienes Privados Afectados	Bienes Privados Destruídos	Metros Lineales De Vías Afectadas	Ha Cultivo Afectados	Ha Cultivo Perdidos
	Chaguarpamba	9	0	0	45	12	2	1	16	1	0	0	0	0	0	0	0	0	240	0	0
	Espíndola	3	0	0	63	21	0	0	25	0	0	0	0	0	0	0	0	0	65	0	0
	Gonzanamá	1	0	0	0	0	0	0	0	0	0	0	0	0	0	0	0	0	30	0	0
	Loja	24	1	1	17	25	39	9	27	7	0	0	0	1	4	2	5	0	515	2	0
	Olmedo	2	0	0	12	3	3	3	3	1	0	0	0	0	0	0	0	0	0	0	0
	Paltas	3	0	0	0	0	0	0	0	0	0	0	0	0	0	0	0	0	15	0	0
	Pindal	1	0	0	8	2	0	0	2	0	0	0	0	0	0	0	0	0	0	0	0
	Puyango	2	0	0	0	0	0	0	0	0	0	0	0	0	1	0	0	0	70	0	0
	Quilanga	5	0	0	20	7	0	0	8	0	1	0	1	0	0	1	0	0	40	0	0
	Saraguro	4	0	0	0	0	0	0	0	0	0	0	0	0	0	0	0	0	120	0	0
Total Loja		68	2	3	236	86	50	16	97	12	3	0	2	1	5	3	6	0	1330	16	0
	Baba	5	0	0	998	265	0	0	265	0	0	0	0	0	0	0	0	0	0	0	0
	Babahoyo	15	0	0	11087	2917	0	0	2893	0	0	0	1	0	1	0	0	0	3500	17	0
	Buena Fé	3	0	0	10	2	15	2	1	1	0	0	0	0	0	0	0	0	0	3	0
	Mocache	1	0	0	332	464	0	0	76	0	0	0	0	0	0	0	0	0	0	29	17
	Montalvo	4	0	0	21	7	0	0	9	0	0	0	0	0	0	0	1	0	0	2000	0
	Palenque	1	0	0	156	39	0	0	0	0	0	0	0	0	0	0	0	0	0	147	45
	Puebloviejo	5	0	0	243	60	0	0	57	0	0	0	0	0	0	0	0	0	0	4	0
	Quevedo	6	0	0	821	222	0	0	223	0	0	0	0	0	0	0	0	0	30	0	0
	Quinsaloma	3	0	0	583	137	2	1	104	1	0	0	0	0	0	0	0	0	270	80	6
	Urdaneta	12	0	0	1154	295	0	0	197	0	0	0	0	0	0	0	1	0	0	319	1
	Valencia	3	0	0	184	46	0	0	18	0	0	0	1	0	0	0	0	0	125	13	17
	Ventanas	3	0	0	335	114	0	0	82	0	0	0	0	0	0	0	0	0	10	24	16
Los Ríos	Vinces	5	0	0	288	86	0	0	79	0	0	0	0	0	0	0	0	0	0	4	1
Total Los Ríos		66	0	0	16212	4654	17	3	4004	2	0	0	2	0	1	0	2	0	3935	2640	103
	Chone	3	0	0	14	2	0	0	2	0	0	0	0	0	0	0	0	0	30	0	0
	El Carmen	1	0	0	0	0	0	0	0	1	0	0	0	0	0	0	0	0	0	0	0
	Flavio Alfaro	3	0	0	61	18	0	0	18	0	0	0	0	0	0	0	0	0	60	0	0
	Manta	9	0	0	188	46	0	0	46	0	1	0	0	0	0	0	0	0	0	0	0
	Olmedo	1	0	0	0	0	0	0	0	0	0	0	0	0	0	0	0	0	0	0	0
	Paján	2	0	0	0	0	0	0	0	2	0	0	0	0	0	0	0	0	0	0	0
	Portoviejo	7	0	0	64	15	0	0	15	0	1	0	0	0	0	0	0	0	30	0	0
	Santa Ana	3	0	0	0	0	6	2	0	1	0	0	0	0	1	0	0	0	0	0	0
Manabí	Sucre	1	0	0	0	0	0	0	0	0	0	0	0	0	0	0	0	0	30	0	0
Total Manabí		30	0	0	327	81	6	2	81	1	5	0	0	0	1	0	0	0	150	0	0
	Gualaquiza	5	0	0	12	3	0	0	2	1	0	0	0	0	0	0	0	0	18	0	0
	Limón Indanza	3	0	0	0	0	0	0	0	0	0	0	0	0	0	0	0	0	70	0	0
	Logroño	2	0	0	5	1	0	0	1	0	0	0	0	0	0	0	0	0	25	0	0
	Morona	2	0	0	0	0	0	0	0	1	0	0	0	0	1	0	0	0	60	0	0
	San Juan Bosco	1	0	0	0	0	0	0	0	0	0	0	0	0	0	0	0	0	66	0	0
	Sucúa	1	0	0	0	0	0	0	0	1	0	0	0	0	1	0	0	0	0	0	0
Morona Santiago	Taisha	1	0	0	1	1	0	0	1	0	0	0	0	0	1	0	0	0	0	0	0
Total Morona Santiago		15	0	0	18	5	0	0	4	1	2	0	0	0	3	0	0	0	239	0	0
	Archidona	2	0	0	0	0	0	0	1	0	0	0	0	0	0	0	0	0	10	0	0
	Carlos Julio Arosemena	3	0	0	0	0	0	0	0	0	0	0	0	0	0	0	0	0	95	0	0
Napo	El Chaco	3	0	0	3	1	0	0	0	0	0	0	0	0	1	0	0	0	70	2	0

Informe Nro. 064 Época lluviosa a nivel Nacional del 01 de enero al 11 de abril de 2022

Fecha y Hora de actualización: lunes, 11 de abril de 2022 - 13:53:49 / Página 15 de 15

Provincia	Cantón	No. Evento	Fallecidos	Heridos	Personas afectadas	Familias afectadas	Personas Damnificadas	Familias Damnificadas	Viviendas Afectadas	Viviendas Destruídas	U. Educativas Afectadas	Centros De Salud Afectados	Puentes Afectados	Puentes Destruídos	Bienes Públicos Afectados	Bienes Públicos destruidos	Bienes Privados Afectados	Bienes Privados Destruídos	Metros Lineales De Vías Afectadas	Ha Cultivo Afectados	Ha Cultivo Perdidos
	Quijos	1	0	0	0	0	0	0	0	0	0	0	0	0	0	0	0	0	10	0	0
	Tena	4	0	0	0	0	0	0	1	0	0	0	0	0	0	0	0	0	20	0	0
Total Napo		13	0	0	3	1	0	0	2	0	0	0	0	0	1	0	0	0	205	2	0
Orellana	Francisco de Orellana	9	0	0	100	20	0	0	20	0	0	0	0	0	0	0	0	0	78	0	0
	La Joya De Los Sachas	3	0	0	0	0	0	0	0	0	0	0	0	0	0	0	0	0	0	0	0
Total Orellana		12	0	0	100	20	0	0	20	0	0	0	0	0	0	0	0	0	78	0	0
Pastaza	Arajuno	2	0	0	0	0	0	0	0	0	0	0	0	0	0	0	0	0	15	0	0
	Mera	2	0	0	0	0	0	0	0	0	0	0	0	0	0	0	0	0	20	0	0
	Pastaza	7	0	0	229	51	26	5	11	3	0	0	0	0	0	0	0	0	500	0	0
Total Pastaza		11	0	0	229	51	26	5	11	3	0	0	0	0	0	0	0	0	535	0	0
Pichincha	Cayambe	5	0	0	21	5	0	0	5	0	0	0	0	0	0	0	1	0	71	0	0
	Mejía	48	0	4	427	65	0	2	15	0	1	0	0	0	2	4	11	0	1167	0	0
	Pedro Moncayo	1	0	0	0	0	0	0	0	0	1	0	0	0	0	0	0	0	0	0	0
	Puerto Quito	3	0	0	0	0	0	0	0	0	0	0	1	0	0	0	1	0	58	0	0
	Quito	146	28	58	736	206	407	104	88	8	2	0	0	0	29	61	72	14	7830	0	0
	Rumiñahui	16	0	6	105	29	0	0	46	0	4	0	1	0	5	0	15	0	176	0	0
Total Pichincha		227	28	68	1301	308	407	106	157	8	8	0	3	0	38	65	100	14	9413	0	0
Santa Elena	La Libertad	3	0	1	22	5	0	0	1	0	0	0	0	0	0	0	1	0	0	0	0
	Salinas	2	0	0	0	0	0	0	0	0	0	0	0	0	0	0	0	0	0	0	0
	Santa Elena	8	0	1	164	249	0	0	84	0	0	0	0	0	1	0	1	0	5	0	0
Total Santa Elena		13	0	2	186	254	0	0	85	0	0	0	0	0	1	0	2	0	5	0	0
Santo Domingo De Los Tsáchilas	La Concordia	5	0	0	37	8	5	2	10	0	0	0	0	0	0	0	0	0	15	0	0
	Santo Domingo	30	0	2	168	37	16	2	38	1	0	0	0	1	2	0	1	1	2370	0	0
Total Santo Domingo De Los Tsáchilas		35	0	2	205	45	21	4	48	1	0	0	0	1	2	0	1	1	2385	0	0
Tungurahua	Ambato	4	0	0	2	0	0	0	1	0	0	0	0	0	0	0	0	0	2310	0	0
	Baños De Agua Santa	1	0	0	0	0	0	0	0	0	0	0	0	0	0	0	0	0	8	0	0
	Santiago De Pillaro	1	0	0	0	0	0	0	0	0	0	0	0	0	0	0	0	0	18	0	0
Total Tungurahua		6	0	0	2	0	0	0	1	0	0	0	0	0	0	0	0	0	2336	0	0
Zamora Chinchipe	Chinchipe	1	0	0	0	0	0	0	0	1	0	0	0	0	0	0	0	0	0	0	0
	El Panguí	1	0	0	4	1	0	0	1	0	0	0	0	0	0	0	0	0	0	0	0
	Nangaritzá	1	0	0	8	2	0	0	2	0	0	0	0	0	0	0	0	0	70	0	0
	Palanda	1	0	0	0	0	0	0	0	0	0	0	0	0	0	0	0	0	10	0	0
	Paquisha	2	1	2	0	0	0	0	0	1	0	0	0	0	0	0	0	0	20	0	0
	Zamora	5	0	0	0	0	0	0	0	0	0	0	1	2	0	0	0	0	50	0	0
Total Zamora		11	1	2	12	3	0	0	3	1	1	0	1	2	0	0	0	0	150	0	0
Suma total		1050	41	86	27117	8450	1193	366	6333	151	38	2	17	12	104	85	158	34	49058	4858	346

Elaborado por:

Analista de Turno 24/7 - Sala de Situación y Monitoreo

Aprobado por: Director de Monitoreo de Eventos Adversos

Emitted por: Operador Nacional de Turno 24/7 - Sala de Situación y Monitoreo Samborondón