

Informe Nro. 059 Época Lluviosa a nivel Nacional del 01 de enero al 06 de abril de 2022

Fecha y Hora de actualización: miércoles, 06 de abril de 2022 - 15:13:30 / Página 1 de 14

1. Identificación del evento peligroso



Situación peligrosa:	Época Lluviosa
Localización:	A nivel nacional
Fecha de inicio de situación peligrosa:	Desde 01 de enero al 06 de abril de 2022
Descripción de la situación actual:	De acuerdo al monitoreo realizado, durante el periodo antes mencionado, en 143 cantones, se han registrado 993 eventos peligrosos por lluvias. Las provincias con mayores afectaciones a personas son: Los Ríos, Guayas, Pichincha, Cotopaxi y El Oro.

2. Estado de ríos

En el seguimiento realizado por las Unidades de Monitoreo del SNGRE, al momento se reportan 06 ríos desbordados y 05 ríos con tendencia a aumentar de nivel:

Provincia	Cantón	Parroquia	Sector	Nombre del Río
DESBORDADO (06)				
Guayas	Alfredo Baquerizo Moreno (Juján)	Alfredo Baquerizo Moreno (Juján), Cabecera Cantonal	Avenida 6 de Febrero	Jujan
Guayas	Alfredo Baquerizo Moreno (Juján)	Alfredo Baquerizo Moreno (Juján), Cabecera Cantonal	sector de San zoilo, barrio apolo	Los Amarillos
Guayas	Alfredo Baquerizo Moreno (Juján)	Alfredo Baquerizo Moreno (Juján), Cabecera Cantonal	La Providencia - LA Moraima	Chilintomo
Los Ríos	Babahoyo	Dr. Camilo Ponce	Río Perdido	
Guayas	Alfredo Baquerizo Moreno (Juján)	Alfredo Baquerizo Moreno (Juján), Cabecera Cantonal	Varios Sectores	Ñauza
Guayas	Salitre (Urbina Jado)	Gral. Vernaza (Dos Esteros)	Recinto Las Ramas /Hacienda Nueva	Mastrantal
Los Ríos	Babahoyo	Dr. Camilo Ponce	Sol Brisa	Sabana
Con tendencia a aumentar de nivel (05)				
Esmeraldas	Quinindé	Chura (Chancama) (Cab. En El Yerbero)	Salinas	Esmeraldas
Guayas	Coronel Marcelino Maridueña	Coronel Marcelino Maridueña (San Carlos), Cabecera Cantonal	Sector Maravillas, Recinto Resistencia, La Isla, Producción Agrícola, Los Guayacanes	Chimbo
Guayas	Coronel Marcelino Maridueña	Coronel Marcelino Maridueña (San Carlos), Cabecera Cantonal	Recinto Barranco Alto	Barranco Alto
Guayas	Coronel Marcelino Maridueña	Coronel Marcelino Maridueña (San Carlos), Cabecera Cantonal	La Modelo, Producción Agrícola Sur	Chanchar
Guayas	Daule	Juan Bautista Aguirre (Los Tintos)	Sector cabecera Parroquial	Los Tintos

3. Afectaciones por eventos peligrosos - Resumen

Desde el 01 de enero del 2022 hasta la presente fecha, por la época lluviosa se han registrado los siguientes eventos:

Provincia	Aluvión	Colapso estructural	Deslizamiento	Granizada	Hundimiento	Inundación	Socavamiento	Tormenta eléctrica	Vendaval	Total
Azuay		5	26		3	11	2			47
Bolívar	2	5	64		6	11	7			95
Cañar		3	9				1			13
Carchi			5						1	6
Chimborazo	9		30	1		4	3	1	1	49
Cotopaxi	7	2	16		2	11	4			42
El Oro	5	1	87		2	20	7			122
Esmeraldas		4	12		1	9	2			28
Guayas		21	10			40	13		11	95
Imbabura	1	1	20			1	1			24
Loja	7	4	46		1	6	1			65
Los Ríos		4				56	3		2	65

Informe Nro. 059 Época Lluviosa a nivel Nacional del 01 de enero al 06 de abril de 2022

Fecha y Hora de actualización: miércoles, 06 de abril de 2022 - 15:13:30 / Página 2 de 14

Provincia	Aluvión	Colapso estructural	Deslizamiento	Granizada	Hundimiento	Inundación	Socavamiento	Tormenta eléctrica	Vendaval	Total
Manabí		2	4		1	17	1			25
Morona Santiago	1		6			3	1		1	12
Napo			10			2			1	13
Orellana			3			3	2		1	9
Pastaza			3			7			1	11
Pichincha	3	19	153	2	1	28	2	2		210
Santa Elena		3	1			8	1			13
Santo Domingo De Los Tsáchilas	1	5	16		1	10				33
Tungurahua	2	1	2					1		6
Zamora Chinchipe	1	3	6							10
Suma total	39	83	529	3	18	247	51	4	19	993

Fuente: Unidades de Monitoreo - SNDGR. 06/04/2022 12:30

Producto de los eventos descritos en la tabla anterior, se han registrado las siguientes afectaciones:

Afectación a Personas:


	Fallecidos:	40		Heridos:	86
	Personas afectadas:	25.998		Personas damnificadas:	1.187

Afectación a Viviendas:


	Viviendas afectadas:	6.047		Viviendas destruidas:	149
---	----------------------	-------	---	-----------------------	-----

Afectación a servicios básicos esenciales e infraestructura:

Vías afectadas (metros lineales):





	Primer orden:	23.046
	Segundo orden:	12.519
	Tercer orden:	12.434
	Total vías afectadas:	47.999

Superficie agrícola (hectáreas):

	Afectación parcial:	4.828,00
	Afectación total o pérdida:	315,75
	Total de superficie agrícola impactada:	5.143,75

	Puentes afectados:	16		Puentes destruidos:	12
---	--------------------	----	---	---------------------	----

Otras afectaciones

	Bienes públicos afectados:	97		Bienes privados afectados:	157
	Bienes públicos destruidos:	84		Bienes privados destruidos:	34

Fuente: Unidades de Monitoreo - SNDGR. 06/04/2022 12:30

Detalle de afectaciones por provincias y cantones:

Provincia	Cantón	No. Eventos	Personas Fallecidas	Personas Heridas	Personas Afectadas Directamente	Familias Afectadas	Personas Damnificadas	Familias Damnificadas	Viviendas Afectadas	Viviendas Destruídas	Puentes Afectados	Puentes Destruídos	Bienes Públicos Afectados	Bienes Públicos Destruídos	Bienes Privados Afectados	Bienes Privados Destruídos	Metros Lineales De Vías Afectadas	Ha Cultivo Afectados	Ha Cultivo Perdidos
AZUAY	Camilo Ponce Enriquez	7	0	0	40	10	0	0	10	0	1	0	0	0	4	0	0	0	0
	Cuenca	11	4	5	10	1	30	12	28	9	0	0	15	12	3	1	7275	0	0
	Girón	18	0	0	31	8	12	3	8	1	0	1	2	0	0	0	415	0	0

Informe Nro. 059 Época Lluviosa a nivel Nacional del 01 de enero al 06 de abril de 2022

Fecha y Hora de actualización: miércoles, 06 de abril de 2022 - 15:13:30 / Página 3 de 14

Provincia	Cantón	No. Eventos	Personas Fallecidas	Personas Heridas	Personas Afectadas Directamente	Familias Afectadas	Personas Damnificadas	Familias Damnificadas	Viviendas Afectadas	Viviendas Destruídas	Puentes Afectados	Puentes Destruídos	Bienes Públicos Afectados	Bienes Públicos Destruídos	Bienes Privados Afectados	Bienes Privados Destruídos	Metros Lineales De Vías Afectadas	Ha Cultivo Afectados	Ha Cultivo Perdidos
	Gualaceo	2	0	0	0	0	0	0	1	0	0	0	0	0	0	0	50	0	0
	Oña	3	0	0	0	0	0	0	0	0	0	0	0	0	0	0	80	0	0
	Paute	1	0	0	4	0	0	0	0	0	0	0	0	0	3	0	400	0	0
	Pucara	2	0	0	0	0	0	0	0	0	0	0	0	0	0	0	130	0	0
	Santa Isabel	3	0	0	0	0	0	0	0	0	1	1	0	0	0	0	120	0	0
Total AZUAY		47	4	5	85	19	42	15	47	10	2	2	17	12	10	1	8470	0	0
BOLIVAR	Caluma	4	0	0	6	70	0	0	2	0	2	1	5	0	10	16	215	180	25
	Chillanes	13	0	0	0	0	0	0	0	0	0	0	1	0	2	0	447	0	0
	Chimbo	10	0	0	6	1	0	0	1	0	0	0	2	0	0	0	895	0	0
	Echeandía	3	0	0	0	0	0	0	0	0	1	0	0	1	0	0	45	0	0
	Guaranda	34	0	0	56	11	6	1	10	2	0	1	2	0	2	0	2883	0	0
	Las naves	7	0	0	0	0	0	0	0	0	0	0	2	0	1	0	23	40	3,5
	San miguel	24	0	0	12	3	0	0	4	0	1	0	0	0	1	0	1277	0	0,01
Total BOLIVAR		95	0	0	80	85	6	1	17	2	4	2	12	1	16	16	5785	220	28,51
CAÑAR	Cañar	9	0	0	0	0	0	0	0	0	0	1	0	0	0	0	370	0	0
	La Troncal	1	0	0	0	0	0	0	0	0	0	0	0	0	0	0	40	0	0
	Suscal	1	0	0	0	0	0	0	0	0	0	0	0	0	0	0	25	0	0
	Biblian	2	0	0	0	0	0	0	0	0	0	2	0	0	0	0	0	0	0
Total CAÑAR		13	0	0	0	0	0	0	0	0	0	3	0	0	0	0	435	0	0
CARCHI	Tulcán	6	0	0	77	14	0	1	9	1	0	0	0	0	0	0	105	0	0
Total CARCHI		6	0	0	77	14	0	1	9	1	0	0	0	0	0	0	105	0	0
CHIMBORAZO	Alausi	22	0	2	40	14	4	1	7	1	0	0	1	0	0	0	1380	0	0
	Chunchi	3	0	0	0	0	0	0	0	0	0	0	0	0	0	0	85	0	0
	Colta	3	0	0	0	0	0	0	0	0	0	0	0	0	0	0	47	0	0
	Guamote	3	1	0	41	8	0	0	8	0	0	0	0	0	0	0	0	0	0
	Guano	2	0	0	0	0	0	0	0	0	0	0	0	0	0	0	15	0	0
	Pallatanga	11	0	0	4	1	0	0	1	0	0	0	0	0	2	0	319	0	0
	Riobamba	1	0	0	0	0	0	0	0	0	0	0	0	0	0	0	0	0	0
	Cumanda	4	0	0	0	0	0	0	0	0	0	0	0	0	0	0	1030	0	0
Total CHIMBORAZO		49	1	2	85	23	4	1	16	1	0	0	1	0	2	0	2876	0	0
COTOPAXI	La Mana	5	0	0	495	127	0	0	0	0	0	0	0	0	0	0	285	324	143,25
	Latacunga	7	0	0	6	2	0	0	3	0	0	0	0	0	1	0	450	0	0
	Pangua	5	0	0	284	71	24	6	0	8	0	0	0	0	2	0	2315	0	0
	Pujili	11	0	0	207	70	321	97	39	81	0	0	3	0	0	0	2340	0	2
	Sigchos	14	0	0	57	17	8	2	1	3	0	0	1	0	0	0	355	117	0
Total COTOPAXI		42	0	0	1049	287	353	105	43	92	0	0	4	0	3	0	5745	441	145,25
EL ORO	Atahualpa	2	0	0	0	0	0	0	0	0	0	0	0	0	0	0	35	0	0
	Balsas	3	0	0	0	0	0	0	0	0	0	0	0	0	0	0	70	0	0
	Chilla	13	0	0	55	16	7	24	22	0	0	0	0	0	0	0	333	0	0
	El Guabo	5	1	0	313	76	0	0	83	0	0	0	1	0	0	0	0	0	39
	Machala	6	0	0	111	33	0	0	31	0	0	0	0	0	0	0	15	0	0
	Pasaje	21	0	0	285	77	10	8	76	2	1	0	7	1	1	2	307	4	0
	Piñas	32	0	0	84	22	11	2	22	0	0	0	0	1	1	0	568	0	0
	Portovelo	9	0	2	9	1	0	0	1	0	0	0	0	1	0	0	136	0	0
	Santa Rosa	2	2	0	0	0	4	1	0	1	0	0	0	0	0	0	0	0	0
	Zaruma	27	0	0	17	5	6	1	5	0	0	0	0	0	0	0	429	0	0
Las lajas	2	1	0	0	0	0	0	0	0	0	0	0	0	0	0	20	0	0	
Total EL ORO		122	4	2	874	230	38	36	240	3	1	0	8	3	2	2	1913	4	39
ESMERALDAS	Atacames	2	0	0	0	0	0	0	0	0	0	0	0	0	0	0	150	0	0
	Esmeraldas	14	0	0	24	8	0	0	7	0	0	0	0	0	0	0	550	0	0

Informe Nro. 059 Época Lluviosa a nivel Nacional del 01 de enero al 06 de abril de 2022

Fecha y Hora de actualización: miércoles, 06 de abril de 2022 - 15:13:30 / Página 4 de 14

Provincia	Cantón	No. Eventos	Personas Fallecidas	Personas Heridas	Personas Afectadas Directamente	Familias Afectadas	Personas Damnificadas	Familias Damnificadas	Viviendas Afectadas	Viviendas Destruídas	Puentes Afectados	Puentes Destruídos	Bienes Públicos Afectados	Bienes Públicos Destruídos	Bienes Privados Afectados	Bienes Privados Destruídos	Metros Lineales De Vías Afectadas	Ha Cultivo Afectados	Ha Cultivo Perdidos
	Muisne	5	0	0	0	0	0	0	41	0	0	1	0	0	0	0	200	0	0
	Quininde	3	0	0	130	28	0	0	28	0	0	0	3	0	0	0	40	0	0
	Rioverde	2	0	0	0	0	0	0	0	0	0	0	0	0	0	0	15	0	0
	San Lorenzo	2	0	0	0	0	17	13	4	2	0	0	0	0	0	0	0	0	0
Total ESMERALDAS		28	0	0	154	36	17	13	80	2	0	1	3	0	0	0	955	0	0
GUAYAS	Alfredo Baquerizo Moreno (Jujan)	3	0	0	2615	740	2	1	740	1	0	0	0	0	0	0	0	0	0
	Balao	1	0	0	1200	900	162	46	123	0	0	0	0	0	14	0	0	10	0
	Balzar	2	0	0	538	187	0	0	154	0	0	0	0	0	0	0	0	0	0
	Cnel. Marcelino Maridueña	1	0	0	0	0	0	0	0	0	0	0	0	0	0	0	0	240	0
	Daule	8	0	0	0	0	6	1	0	1	0	0	0	0	0	0	0	0	0
	Duran	3	0	0	0	0	0	0	0	0	0	0	0	0	0	0	0	3	0
	El Empalme	2	0	0	53	12	0	0	12	0	0	0	0	0	0	0	0	0	0
	El Triunfo	3	0	0	0	0	0	0	0	0	0	0	0	0	0	0	0	20	0
	Gnral. Antonio Elizalde (bucay)	5	0	0	39	9	0	0	9	0	0	0	0	0	0	0	0	50	0
	Guayaquil	27	0	0	108	22	23	5	21	5	0	0	0	0	0	0	0	8	0
	Isidro Ayora	1	0	0	0	0	0	0	0	0	0	0	0	0	0	0	0	0	0
	Lomas de sargentillo	4	0	0	10	2	1	1	2	1	0	0	0	0	0	0	0	0	0
	Milagro	5	0	0	33	14	0	0	10	0	0	0	0	0	0	0	0	0	0
	Nobol	2	0	0	2	1	0	0	1	0	0	0	1	0	0	0	0	100	0
	Pedro Carbo	4	0	0	0	0	0	0	0	0	0	0	0	0	0	0	0	5	0
	Salitre (Urbina Jado)	7	0	0	282	98	0	0	50	0	0	0	3	0	0	0	0	181	3,25
	Samborondón	1	0	0	0	0	8	2	0	1	0	0	0	0	0	0	0	0	0
	San Jacinto De Yaguachi	1	0	0	0	0	0	0	0	0	0	0	0	0	0	0	0	60	0
	Santa lucia	11	0	0	83	22	1	1	17	1	0	0	0	0	0	0	0	200	1251
Simón Bolívar	3	0	0	137	42	0	0	40	0	0	0	0	0	0	0	0	0	0	
Playas	1	0	0	0	0	0	0	0	0	0	0	0	0	0	0	0	0	0	
Total GUAYAS		95	0	0	5100	2049	203	57	1179	10	0	0	4	0	14	0	627	1504,25	0
IMBABURA	Cotacachi	7	0	0	0	0	0	0	0	0	0	0	0	0	0	0	190	0	0
	Ibarra	9	0	0	8	1	0	0	1	0	0	0	0	0	0	0	250	1	0
	Otavalo	6	0	0	0	0	0	0	0	0	1	0	0	0	0	0	145	0	0
	San Miguel De Urcuqui	2	0	0	8	3	0	0	2	0	0	0	0	0	0	0	0	0	0
Total IMBABURA		24	0	0	16	4	0	0	3	0	1	0	0	0	0	0	585	1	0
LOJA	Calvas	4	0	0	0	0	0	0	0	0	0	0	0	0	0	0	115	0	0
	Catamayo	5	1	2	66	14	6	3	14	3	1	0	0	0	1	0	90	13,75	0
	Celica	3	0	0	5	2	0	0	2	0	0	0	0	0	0	0	30	0	0
	Chaguarpamba	9	0	0	45	12	2	1	16	1	0	0	0	0	0	0	240	0	0
	Espindola	3	0	0	63	21	0	0	25	0	0	0	0	0	0	0	65	0	0
	Loja	24	1	1	11	25	39	9	28	7	0	1	4	2	5	0	515	2	0
	Olmedo	2	0	0	14	4	0	0	4	0	0	0	0	0	0	0	0	0	0
	Puyango	2	0	0	0	0	0	0	0	0	0	0	1	0	0	0	70	0	0
	Quilanga	5	0	0	20	7	0	0	8	0	1	0	0	1	0	0	40	0	0
	Saraguro	4	0	0	0	0	0	0	0	0	0	0	0	0	0	0	120	0	0
	Pindal	1	0	0	8	2	0	0	2	0	0	0	0	0	0	0	0	0	0
	Gonzanama	1	0	0	0	0	0	0	0	0	0	0	0	0	0	0	30	0	0
Paltas	2	0	0	0	0	0	0	0	0	0	0	0	0	0	0	15	0	0	
Total LOJA		65	2	3	232	87	47	13	99	11	2	1	5	3	6	0	1330	15,75	0
LOS RÍOS	Baba	5	0	0	998	265	0	0	265	0	0	0	0	0	0	0	0	0	0
	Babahoyo	15	0	0	11087	2917	0	0	2893	0	1	0	1	0	0	0	3500	17	0

Informe Nro. 059 Época Lluviosa a nivel Nacional del 01 de enero al 06 de abril de 2022

Fecha y Hora de actualización: miércoles, 06 de abril de 2022 - 15:13:30 / Página 5 de 14

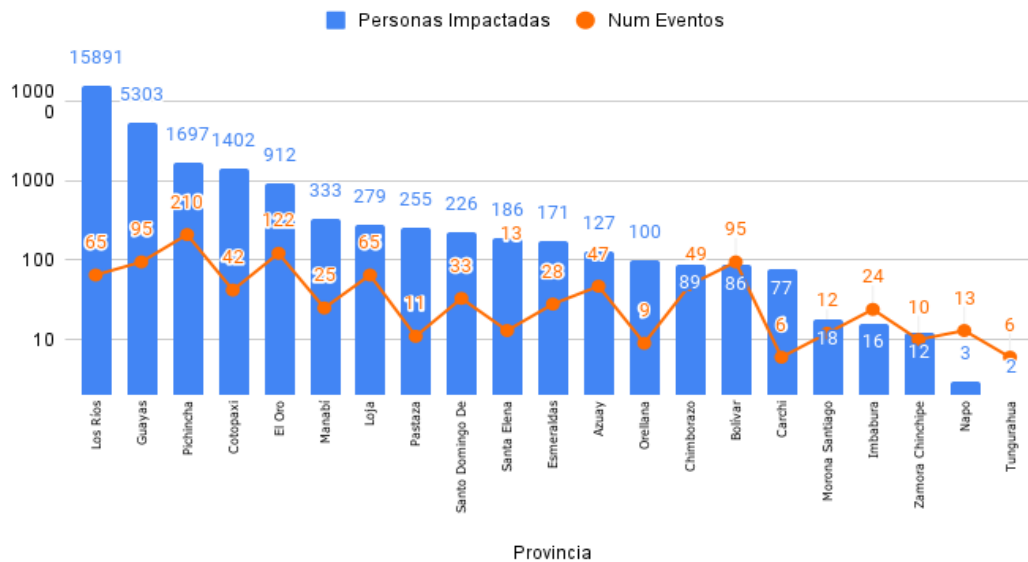
Provincia	Cantón	No. Eventos	Personas Fallecidas	Personas Heridas	Personas Afectadas Directamente	Familias Afectadas	Personas Damnificadas	Familias Damnificadas	Viviendas Afectadas	Viviendas Destruídas	Puentes Afectados	Puentes Destruídos	Bienes Públicos Afectados	Bienes Públicos Destruídos	Bienes Privados Afectados	Bienes Privados Destruídos	Metros Lineales De Vías Afectadas	Ha Cultivo Afectados	Ha Cultivo Perdidos	
	Buena fe	3	0	0	10	2	15	2	1	1	0	0	0	0	0	0	0	3	0	
	Mocache	1	0	0	332	464	0	0	76	0	0	0	0	0	0	0	0	29	17	
	Montalvo	4	0	0	21	7	0	0	9	0	0	0	0	0	1	0	0	2000	0	
	Palenque	1	0	0	156	39	0	0	0	0	0	0	0	0	0	0	0	147	45	
	Puebloviejo	5	0	0	243	60	0	0	57	0	0	0	0	0	0	0	0	4	0	
	Quevedo	6	0	0	821	222	0	0	223	0	0	0	0	0	0	0	0	30	0	0
	Quinsaloma	3	0	0	402	94	2	1	66	1	0	0	0	0	0	0	0	270	80	6
	Urdaneta	12	0	0	1172	293	0	0	195	0	0	0	0	0	1	0	0	319	1	
	Valencia	3	0	0	184	46	0	0	18	0	1	0	0	0	0	0	0	125	13	17
	Ventanas	3	0	0	335	114	0	0	82	0	0	0	0	0	0	0	0	10	24	16
	Vinces	4	0	0	113	32	0	0	25	0	0	0	0	0	0	0	0	0	4	1
Total LOS RÍOS		65	0	0	15874	4555	17	3	3910	2	2	0	1	0	2	0	3935	2640	103	
MANABÍ	Chone	3	0	0	14	2	0	0	2	0	0	0	0	0	0	0	30	0	0	
	Flavio Alfaro	3	0	0	61	18	0	0	18	0	0	0	0	0	0	0	60	0	0	
	Manta	8	0	0	188	46	0	0	46	0	0	0	0	0	0	0	0	0	0	
	Olmedo	1	0	0	0	0	0	0	0	0	0	0	0	0	0	0	0	0	0	
	Portoviejo	6	0	0	64	15	0	0	15	0	0	0	0	0	0	0	30	0	0	
	Santa ana	3	0	0	0	0	6	2	0	1	0	0	1	0	0	0	0	0	0	
	Sucre	1	0	0	0	0	0	0	0	0	0	0	0	0	0	0	30	0	0	
Total MANABÍ		25	0	0	327	81	6	2	81	1	0	0	1	0	0	0	150	0	0	
MORONA SANTIAGO	Gualaquiza	5	0	0	12	3	0	0	2	1	0	0	0	0	0	0	18	0	0	
	Limon Indanza	3	0	0	0	0	0	0	0	0	0	0	0	0	0	0	70	0	0	
	Logroño	2	0	0	5	1	0	0	1	0	0	0	0	0	0	0	25	0	0	
	San Juan Bosco	1	0	0	0	0	0	0	0	0	0	0	0	0	0	0	66	0	0	
	Taisha	1	0	0	1	1	0	0	1	0	0	0	1	0	0	0	0	0	0	
Total MORONA SANTIAGO		12	0	0	18	5	0	0	4	1	0	0	1	0	0	0	179	0	0	
NAPO	Archidona	2	0	0	0	0	0	0	1	0	0	0	0	0	0	0	0	0	0	
	El Chaco	3	0	0	3	1	0	0	0	0	0	0	1	0	0	0	70	2	0	
	Tena	4	0	0	0	0	0	0	1	0	0	0	0	0	0	0	20	0	0	
	Carlos Julio Arosemena Tola	3	0	0	0	0	0	0	0	0	0	0	0	0	0	0	15	0	0	
	Quijos	1	0	0	0	0	0	0	0	0	0	0	0	0	0	0	10	0	0	
Total NAPO		13	0	0	3	1	0	0	2	0	0	0	1	0	0	0	115	2	0	
ORELLANA	Francisco de Orellana	7	0	0	100	20	0	0	20	0	0	0	0	0	0	0	58	0	0	
	La Joya De Los Sachas	2	0	0	0	0	0	0	0	0	0	0	0	0	0	0	0	0	0	
Total ORELLANA		9	0	0	100	20	0	0	20	0	0	0	0	0	0	0	58	0	0	
PASTAZA	Arajuno	2	0	0	0	0	0	0	0	0	0	0	0	0	0	0	15	0	0	
	Mera	2	0	0	0	0	0	0	0	0	0	0	0	0	0	0	20	0	0	
	Pastaza	7	0	0	229	51	26	5	11	3	0	0	0	0	0	0	500	0	0	
Total PASTAZA		11	0	0	229	51	26	5	11	3	0	0	0	0	0	0	535	0	0	
PICHINCHA	Cayambe	5	0	0	21	5	0	0	5	0	0	0	0	0	1	0	71	0	0	
	Mejía	45	0	4	427	65	0	2	15	0	0	0	2	4	11	0	1135	0	0	
	Puerto quito	3	0	0	0	0	0	0	0	0	1	0	0	0	1	0	58	0	0	
	Quito	138	28	58	725	201	407	104	80	8	0	0	27	61	71	14	7814	0	0	
	Rumiñahui	12	0	6	105	29	0	0	46	0	1	0	5	0	15	0	176	0	0	
San Miguel De Los Bancos	7	0	0	12	3	0	0	3	0	1	0	2	0	0	0	91	0	0		
Total PICHINCHA		210	28	68	1290	303	407	106	149	8	3	0	36	65	99	14	9345	0	0	
SANTA ELENA	La Libertad	3	0	1	22	5	0	0	1	0	0	0	0	0	1	0	0	0	0	
	Salinas	2	0	0	0	0	0	0	0	0	0	0	0	0	0	0	0	0	0	
	Santa Elena	8	0	1	164	249	0	0	84	0	0	0	1	0	1	0	5	0	0	
Total SANTA ELENA		13	0	2	186	254	0	0	85	0	0	0	1	0	2	0	5	0	0	
	La Concordia	5	0	0	37	8	5	2	10	0	0	0	0	0	0	0	15	0	0	

Informe Nro. 059 Época Lluviosa a nivel Nacional del 01 de enero al 06 de abril de 2022

Fecha y Hora de actualización: miércoles, 06 de abril de 2022 - 15:13:30 / Página 6 de 14

Provincia	Cantón	No. Eventos	Personas Fallecidas	Personas Heridas	Personas Afectadas Directamente	Familias Afectadas	Personas Damnificadas	Familias Damnificadas	Viviendas Afectadas	Viviendas Destruídas	Puentes Afectados	Puentes Destruídos	Bienes Públicos Afectados	Bienes Públicos Destruídos	Bienes Privados Afectados	Bienes Privados Destruídos	Metros Lineales De Vías Afectadas	Ha Cultivo Afectados	Ha Cultivo Perdidos
SANTO DOMINGO DE LOS TSÁCHILAS	Santo Domingo	28	0	2	168	37	16	2	38	1	0	1	2	0	1	1	2350	0	0
Total SANTO DOMINGO DE LOS TSÁCHILAS		33	0	2	205	45	21	4	48	1	0	1	2	0	1	1	2365	0	0
TUNGURAHUA	Ambato	4	0	0	2	0	0	0	1	0	0	0	0	0	0	0	2310	0	0
	Baños de agua santa	1	0	0	0	0	0	0	0	0	0	0	0	0	0	0	8	0	0
	Santiago de Pillaro	1	0	0	0	0	0	0	0	0	0	0	0	0	0	0	18	0	0
Total TUNGURAHUA		6	0	0	2	0	0	0	1	0	0	0	0	0	0	0	2336	0	0
ZAMORA CHINCHIPE	El Pangui	1	0	0	4	1	0	0	1	0	0	0	0	0	0	0	0	0	0
	Paquisha	2	1	2	0	0	0	0	0	1	0	0	0	0	0	0	20	0	0
	Zamora	5	0	0	0	0	0	0	0	0	1	2	0	0	0	0	50	0	0
	Palanda	1	0	0	0	0	0	0	0	0	0	0	0	0	0	0	10	0	0
	Nangaritza	1	0	0	8	2	0	0	2	0	0	0	0	0	0	0	70	0	0
Total ZAMORA CHINCHIPE		10	1	2	12	3	0	0	3	1	1	2	0	0	0	0	150	0	0
Total general		993	40	86	25998	8152	1187	362	6047	149	16	12	97	84	157	34	47999	4828	315,76

Num Eventos vs Personas Impactadas



Fuente: Unidades de Monitoreo - SNDGR. 06/04/2022 12:30
Personas impactadas incluye personas afectadas y damnificadas

Informe Nro. 059 Época Lluviosa a nivel Nacional del 01 de enero al 06 de abril de 2022

Fecha y Hora de actualización: miércoles, 06 de abril de 2022 - 15:13:30 / Página 7 de 14

4. COE activados, casos representativos y acciones de respuesta

Por la época lluviosa en el periodo del 01 de enero hasta la fecha, se han activado los siguientes COE:

No	7 COE Provinciales:	Fecha de activación
1	Zamora Chinchipe	07/03/2022
2	El Oro	06/03/2022
3	Loja	05/03/2022
4	Pichincha	20/02/2022
5	Cotopaxi	31/01/2022
6	Los Ríos	30/01/2022
7	Bolívar	31/01/2022

No	32 COE Cantonales	Fecha de activación
1	El Oro/Portovelo	04/04/2022
2	El Oro/Zaruma	28/03/2022
3	Guayas/Balzar	27/03/2022
4	Bolívar/Echandia	21/03/2022
5	Bolívar/Caluma	20/03/2022
6	Santa Elena/Santa Elena	17/03/2022
7	Loja/Loja	15/03/2022
8	El Oro/ Pasaie	15/03/2022
9	Azuay/Pucara	14/03/2022
10	Los Ríos/Babahoyo	12/03/2022
11	Bolívar/Guaranda	12/03/2022
12	Loja/Sozoranga	11/03/2022
13	Bolívar/Las Naves	10/03/2022
14	El Oro/ Piñas	08/03/2022
15	Loja/Chaguarpamba	07/03/2022
16	Bolívar/San Miguel	07/03/2022
17	Loja/Espíndola	06/03/2022
18	Cotopaxi/Latacunza	05/03/2022
19	Loja/Quilanga	04/03/2022
20	Loja/Catamayo	04/03/2022
21	Chimborazo/Alausí	04/03/2022
22	Azuay/Girón	22/02/2022
23	Pichincha/Rumiñahui	17/02/2022
24	Pichincha / Mejía	11/02/2022
25	El Oro/Chilla	08/02/2022
26	Los Ríos/Quinsaloma	31/01/2022
27	Los Ríos/Valencia	31/01/2022
28	Pichincha/Quito	31/01/2022
29	Cotopaxi/Sigchos	30/01/2022
30	Cotopaxi/La Maná	30/01/2022
31	Cotopaxi/Pujilí	30/01/2022
32	Guayas/Balao	28/01/2022

Asimismo, por la época lluviosa, se han emitido las siguientes declaratorias de emergencias:

No	Fecha	Provincia	Cantón	Evento	Declaratoria de Emergencia
1	01/04/2022	Loja	Loja	Inundación	Por la presencia de lluvias fuertes en el cantón y las afectaciones causadas, la alcaldesa declaró el Estado de Emergencia al cantón Loja.
2	28/03/2022	El Oro	Zaruma	Deslizamientos	Declarar en estado de emergencia, al cantón Zaruma por el plazo de 60 días, en virtud de la etapa invernal por fuertes lluvias registradas en varios puntos de la jurisdicción cantonal que han ocasionado deslizamientos de taludes que en algunos casos, ponen en riesgo la vida de las personas y la de sus bienes, así como el riesgo del servicio básico de agua potable y alcantarillado vitales en la cabecera cantonal y parroquiales.
3	20/03/2021	Bolívar	Caluma	Eventos de Época Lluviosa	Declarar en emergencia grave por época invernal en el cantón Caluma, a fin de mitigar los efectos causados por las fuertes lluvias en los diferentes sectores del cantón Caluma.
4	18/03/2022	Guayas	Alfredo Baquerizo (Jujan)	Inundación	Declarar en situación de emergencia focalizada en los sitios afectados a consecuencia de la fuerte estación invernal que provocó los desbordamientos de los Ríos: Chilintomo, Amarillo y Jujan en el cantón Alfredo Baquerizo Moreno Jujan.
5	18/03/2022	Azuay	Camilo Ponce Enriquez	Socavamiento	Declarar en Estado de Emergencia, Vial, Sanitaria, Puentes, Viviendas, Riberas de los Ríos y Asistencia Humanitaria a todo El Cantón Camilo Ponce Enriquez.
6	17/03/2022	Santa Elena	Santa Elena	Inundación	Declaratoria de emergencia cantonal por la época lluviosa
7	15/03/2022	El Oro	Chilla	Aluvión	GAD cantonal declaró en situación de emergencia al Cantón Chilla, debido a las afectaciones presentadas por época lluviosa.
8	10/03/2022	Loja	Catamayo	Aluvión	Se declara el estado de emergencia sanitaria y vial por las afectaciones que se han presentado por la época invernal, a fin de solventar las emergencias suscitadas en el cantón
9	08/03/2022	Loja	Espíndola	Deslizamientos	Declarar en situación de emergencia por 30 días con la finalidad de realizar acciones pertinentes para prevenir, controlar, intervenir, y proteger a los habitantes del cantón Espíndola, por las consecuencias de la fuerte y difícil situación invernal.
10	05/03/2022	Loja	Quilanga	Deslizamientos y Colapso Estructural	Declarar en situación de emergencia por efectos del fuerte temporal invernal para atender la emergencia por las intensas lluvias en el cantón.
11	31/01/2022	Los Ríos	Quinsaloma	Inundación	Declarar en estado de emergencia por época invernal el cantón Quinsaloma debido al desbordamiento de los ríos que causó afectaciones a varios recintos y la cabecera cantonal.
12	30/01/2022	Cotopaxi	La Maná	Inundación	Declarar Situación de Emergencia al cantón La Maná, por las afectaciones concretas, inmediatas, imprevistas, probadas y objetivas, concentradas en la parroquia PUcayacu, el barrio 15 de Mayo, recinto el Toquillal y el sistema de agua potable, residuales y redes de alcantarillado del cantón La Maná.
13	28/01/2022	Guayas	Balao	Inundación	Declarar por sesenta días (60) la emergencia en el cantón Balao, a consecuencia de la fuerte estación invernal que provocó el desbordamiento del río Balao.

Otras Declaratorias relacionadas a eventos por lluvias:

No	Fecha	Provincia	Cantón	Evento	Declaratoria de Emergencia
1	01/04/2022	Azuay	Santa Isabel	Colapso Estructural	GAD cantonal declaró en situación de emergencia, EL SECTOR MINA DE SHURUPE, DE LA PARROQUIA SANTA ISABEL (CHAGUARURCO) para restablecer la conexión vial de las comunidades Chamana, Tablón, San Pedro Bajo, Chalcalo con el centro cantonal de Santa Isabel, a causa de las fuertes precipitaciones en dichas zonas.

Informe Nro. 059 Época Lluviosa a nivel Nacional del 01 de enero al 06 de abril de 2022

Fecha y Hora de actualización: miércoles, 06 de abril de 2022 - 15:13:30 / Página 8 de 14

No	Fecha	Provincia	Cantón	Evento	Declaratoria de Emergencia
2	18/03/2022	Azuay	Santa Isabel	Socavamiento	GAD cantonal declaró en situación de emergencia, los sectores San Javier, Centro Parroquial y Quillosa Bajo, pertenecientes a la Parroquia Abdón Calderón del Cantón Santa Isabel, que han sido afectados por la creciente de los ríos Chantaco, Llaushari y Naranjos, a causa de las fuertes precipitaciones en dichas zonas.
3	18/03/2022	Guayas	Alfredo Baquerizo (Jujan)	Inundación	Declarar en situación de emergencia focalizada en los sitios afectados a consecuencia de la fuerte estación invernal que provocó los desbordamientos de los Ríos: Chilintomo, Amarillo y Jujan en el cantón Alfredo Baquerizo Moreno Jujan.
4	15/03/2022	El Oro	Pasaje	Deslizamientos , Aluvión	GAD cantonal declaró en situación de emergencia por eventos de aluvión y deslizamientos en la parroquia rural Uzhcurrumi del cantón Pasaje.
5	14/03/2022	Azuay	Pucará	Deslizamiento	Situación de emergencia vial y sanitaria para enfrentar el desabastecimiento de agua potable y colapso de alcantarillado en toda la jurisdicción territorial del cantón Pucará, provincia de Azuay, atribuible a un caso fortuito, ya que por el fuerte temporal de lluvias que viene atravesando el cantón, ha provocado el deslizamiento provocando la obstaculización del tránsito en las vías que sirven de conexión al cantón Pucará y sus comunidades, y la falta de agua para consumo humano de la población.
6	08/03/2022	El Oro	Piñas	Deslizamientos	GAD Cantonal declaró en Situación de Emergencia vial dentro del casco urbano.
7	04/03/2022	Imbabura	Ibarra	Deslizamiento	MTOP declara en emergencia el tramo Salinas - Lita, RVE E10, Abscisa 114+400, por los hechos imprevistos desencadenados por la pérdida de la estructura de la vía originado por el deslizamiento del talud, la cual inhabilitó el paso vehicular, convirtiéndose en un punto de alto riesgo y afectando a las zonas pobladas de las provincias de Imbabura, Carchi y Esmeraldas
8	22/02/2022	Azuay	Girón	Colapso Estructural	Declarar en estado de emergencia por el colapso del puente sobre el río Chorro ubicado en la calle Arturo Sánchez en el sector de Pambadel del centro cantonal de Girón.
9	21/02/2022	Pichincha	-	Deslizamiento	Declarar en situación de emergencia, las vías de la provincia de Pichincha que se encuentran a cargo del GAD Provincial de Pichincha.
10	18/02/2022	Pichincha	Rumiñahui	Inundación y Deslizamiento	Declarar en emergencia los sectores de Molinuco-San Agustín, Orejuela, Taxourco, Pullincati, El Taxo, Santa Rosa, Selva Alegre, Turucucho, San Nicolás, San Vicente; y, sus alrededores, por el desbordamiento de los siguientes ríos: Río Santa Clara, San Nicolás, Sambache, Pita, San Pedro, Capelo, Tinajillas, Cachaco, San Nicolás.
11	18/02/2022	Loja	Loja	Movimientos en masa	GAD Cantonal declara situación de emergencia para mitigación a los sectores Ciudad Victoria y Héroes del Cenepa, para las afectaciones de las lluvias intensas que provocaron el desbordamiento de los ríos Malacatos y Zamora, provocando sobresaturación del suelo y los consecuentes movimientos en masa.
12	11/02/2022	Cotopaxi	Latacunga, Pujilí y La Maná	Inundación, Socavamiento y Deslizamiento	Declarar en emergencia el tramo de vía Latacunga - La Maná E-30 entre las abscisas 56+000 hasta la abscisa 120+000, de los cantones Pujilí y La Maná, de la provincia de Cotopaxi.
13	04/02/2022	Cotopaxi	Sigchos	Inundación	Declaratoria de emergencia al sistema de agua potable de la ciudad de Sigchos.
14	04/02/2022	Pichincha	Quito	Aluvión	Declaratoria de emergencia grave a la quebrada Guanga Huayco (El Tejado), y al sector de la parroquia Belisario Quevedo de La Comuna y La Gasca.
15	02/02/2022	Cotopaxi	Pujilí	Inundación, Deslizamiento	Declarar en emergencia al cantón Pujilí, bajo circunstancias de fuerza mayor y caso fortuito producido por la fuerte temporada invernal en algunas parroquias como El Tingo, La Esperanza, Pilaló y Angamarca.
16	30/01/2022	Los Ríos	Valencia	Inundación	Declaratoria de emergencia por la época lluviosa en los sectores de: Palo Blanco, Poza Honda, Guamaní, Lulo de Ambugo, Valle Negro - 12 de Octubre, Las Burbujas, La Cadena de Arriba, Segunda y Tercera Banquera, Penizola y su vía de acceso - Puente Pantaloni.

Entre los casos más relevantes durante los últimos 15 días podemos mencionar los siguientes:

ZONA 4

- **Manabí / Flavio Alfaro / Zapallo / varios sectores**, el 29/03/2021, por lluvias se produjo el desbordamiento del río Pescadillo provocando inundación de viviendas en el sector. Las familias permanecen en sus viviendas.
- 17 viviendas afectadas
- 17 familias afectadas (55 personas afectadas)
UGR GAD Flavio Alfaro coordinó con CB la evacuación del agua y retiro de lodo de la viviendas afectadas. SNGRE coordinó con UGR la Evaluación de Daños y Análisis de Necesidades. SNGRE con apoyo de personal del GAD Flavio Alfaro realizó la entrega de AH. GAD Flavio Alfaro realizó la Evaluación de Daños y Análisis de Necesidades.

ZONA 5

- **Los Ríos/Urdaneta/Ricaurte/Rcto. Salampe - Vía Barranco La Industria**, debido al desbordamiento del río Guambaby el 26/03/22, se realizó brigadas médicas, con entrega de agua a las familias afectadas del recinto Salampe, las familias continúan en sus viviendas, el paso en la vía de 2do orden al otro lado del Puente Barranco continúa habilitada sólo para paso peatonal y motocicletas.
- 55 viviendas afectadas
- 55 familias afectadas.
- 220 personas afectadas.

Informe Nro. 059 Época Lluviosa a nivel Nacional del 01 de enero al 06 de abril de 2022

Fecha y Hora de actualización: miércoles, 06 de abril de 2022 - 15:13:30 / Página 9 de 14

- 140 metros lineales de vía afectados.

GAD Urdaneta realizó barrido de información en la zona y coordinó con Prefectura la colaboración en la reparación de la vía de 2do orden, misma que será realizada en el transcurso del mes.

- **Los Ríos/Baba/Guare/Guayabo - Cancagua - Riveras del Arenal**, debido a las fuertes lluvias se generó el desbordamiento del río El Arenal el 26/03/22 y el río Matecito el 28/03/22, se vieron afectadas a varias viviendas y cultivos de la zona, las familias afectadas permanecen en sus hogares.
 - 20 viviendas afectadas
 - 20 familias afectadas
 - 80 personas afectadas

Teniente Política realizó verificación de afectaciones. SNGRE coordinó con Cruz Roja y GAD Baba inspección técnica en las zonas afectadas.

- **Bolívar/Chillanes/Cabecera Cantonal /Varios Sectores, (frente a la Gasolinera, a 100 metros de la Gasolinera, Sicoto), vía Chillanes - San Pablo [E495]**, Jefe Político informa que a causa de las lluvias registradas en el sector el 26/03/2022, se produjeron varios deslizamientos de tierra a lo largo de la vía de primer orden. Personal del SNGRE informa que, al momento se encuentra parcialmente habilitada al tránsito vehicular.

- 150 metros lineales
- 2 bienes privados afectados (auto, camión)
- 2 familias por prevención salieron a hogar acogiente

Maquinaria del GAD Cantonal Chillanes, MTOP y GAD Parroquial realizan trabajos de limpieza de la vía.

- **Los Ríos/Quinsaloma/Quinsaloma/rcto. Chipe Minuape - Rcto. San Gabriel**. Debido a las fuertes lluvias suscitadas en la zona, se reportó el desbordamiento del río Chipe el 26/03/22, afectando metros lineales de la vía y a viviendas del lugar. El río Chipe afectó parte de la vía de tercer orden del recitnto San Gabriel, misma que se encuentra habilitada con aviso de precaución, las familias afectadas se mantienen en sus viviendas.
 - 16 viviendas afectadas.
 - 16 familias afectadas.
 - 64 personas afectadas.
 - 70 metros lineales afectados.

Teniente Político realizó barrido de afectaciones en el sitio.

- **Los Ríos/Babahoyo/Pimocha/ Rcto. La Carmela**, debido a las fuertes vientos y lluvias suscitadas el 25/03/2022, se vieron afectadas varios techos de las viviendas, en donde las familias afectadas permanecen en sus hogares.
 - 11 viviendas afectadas.
 - 11 familias afectadas.
 - 44 personas afectadas.

SNGRE y UGR Babahoyo realizaron levantamiento de información y se entregó ayuda humanitaria. Las familias afectadas recibieron atención médica por parte de personal de MSP, además UGR coordinó la colocación de techos a las familias afectadas.

- **Los Ríos/Baba/Baba/Jobo - Rcto. Tinoco - Coop. 27 de noviembre - Higuerilla - Rosa de Oro - El Arenal**
Por lluvias, se desbordó el Río Isla de Bejucal el 24/03/2022, afectando a varias viviendas del lugar.
 - 73 viviendas afectadas.
 - 73 familias afectadas.
 - 292 personas afectadas.

Teniente Política realizó verificación de afectaciones. UGR realizará levantamiento EVIN.

- **Los Ríos/ Baba/ Isla de Bejucal/ recintos Sierra Maestra y La Cancagua**, el 23/03/2022, por lluvias suscitadas, se produjo el desbordamiento del río Isla de Bejucal, afectado a varias viviendas, las familias afectadas se mantienen en sus viviendas.
 - 123 viviendas afectadas.
 - 123 familias afectadas.
 - 492 personas afectadas.

SNGRE realizó la entrega de ayuda humanitaria el 04/04/2022 en rcto. Marañón.

Teniente Política realizó barrido en el sitio para verificación de afectaciones el 05/04/2022.

GAD Baba realizó entrega de ayuda humanitaria el 29/03/2022 en Higuerilla, Guabo y el 01/04/2022 en La Cancagua y el Arenal se colaboró con la entrega de ayuda humanitaria

GAD Provincial - Prefectura realizó la entrega de ayuda humanitaria en La Cancagua y El Arenal el 01/04/2022.

Informe Nro. 059 Época Lluviosa a nivel Nacional del 01 de enero al 06 de abril de 2022

Fecha y Hora de actualización: miércoles, 06 de abril de 2022 - 15:13:30 / Página 10 de 14

ZONA 6

- **Cañar /Cañar/Ventura/Cutuguay, Recinto Primero de Mayo, vía Alausi-Huigra (E-40)**, el 01/04/2022 por lluvias y la creciente del río Bulu Bulu, se produjo un socavamiento en la vía de primer orden, al momento la vía se encuentra cerrada. MTOP continúa con trabajos de encauzamiento del río Bulu-Bulu, la vía continúa cerrada con una afectación de 80 metros de vía aproximadamente.
- **Azuay/Cuenca/Sayausí/Gulag - Marianza, Km 12 vía Cuenca-Molleturo-Naranjal [E-582]**. Por lluvias, el 27/03/2022, se suscitaron deslizamientos de material pétreo en la vía de primer orden. El 28/03/2022 se activó el COE Cantonal. MTOP informó el 31/03/2022, por lluvias se suscitó un nuevo deslizamiento de material lodoso en la zona del evento, adicional Bomberos Cuenca colabora con el abastecimiento de agua mediante tanquero.
El SNGRE realizó levantamiento de información e identificó a las familias damnificadas se encuentran en familias de acogida y se determinó que las familias que se encuentran en el alojamiento temporal de la Escuela "Fray Gaspar de Carvajal" son familias evacuadas por precaución de las viviendas afectadas.
 - 4.000 metros de vía aproximadamente
 - 4 personas fallecidas
 - 6 personas afectadas (personas con hipotermia, tratados en el punto)
 - 5 personas heridas
 - 1 vehículo destruido
 - 40% del cantón sin servicio de agua potable
 - 9 viviendas destruidas (7 viviendas habitadas y 2 deshabitadas)
 - 12 familias damnificadas integradas por 30 personas (familias acogientes)
 - 5 familias afectadas integradas por 14 personas evacuadas por precaución (alojamiento temporal)
 - 27 viviendas afectadas con ingreso de agua y lodo
 - 15 postes destruidos.
 - 1 Unidad Educativa "Escuela de Marianza Laureles" estado INACTIVO, daño total a la edificación.

Maquinaria del GAD Provincial, GAD Cantonal, MTOP continúan con labores de limpieza en el lugar del evento, Bomberos Cuenca colaboran con tanqueros para abastecimiento de líquido vital.

ZONA 7

- **El Oro/Portovelo /Portovelo /El Tablón**, por lluvia suscitadas el 02/04/2022 se produjo un deslizamiento de talud tunelizado por donde atraviesa el ducto de agua potable del cantón Portovelo, provocando el colapso de un tramo del mismo, además el hundimiento en otro tramo de canal. El 04/04/2022 Se reunió el COE Cantonal donde se tomaron resoluciones en atención al evento. La cabecera cantonal de Portovelo al momento no cuenta con agua potable, se reporta las siguientes afectaciones:
 - 25 m de afectación de tubería.
 - 10. 000 personas afectadas indirectamente.Entre las Resoluciones de COE Cantonal se recomienda a la Señora Alcaldesa y al Concejo Cantonal de Portovelo la Declaratoria de Situación Emergente a la Ciudad Portovelo por la Época Lluviosa y afectaciones en el canal de conducción de agua. Bomberos de Portovelo, Piñas, Zaruma y Santa Rosa colaboran con abastecimiento de líquido vital al cantón. OOPP del GAD cantonal y empresa privada, realizan trabajos de remediación del canal de agua potable.
- **El Oro/Zaruma/Malvas/Malvas, Barrio La Colorada**, el 02/04/2022 Por lluvias se registró un deslizamiento que compromete a varias viviendas, la plenaria del COE Cantonal se reunió el 28/03/2022, donde analizaron la situación por los distintos eventos peligrosos registrados en las parroquias y en la cabecera cantonal. Alcalde de Zaruma resolvió declarar en situación de emergencia, por el plazo de 60 días, bajo los términos de los informes de la MTT3 y MTT2. Mediante evaluación realizada por SNGRE el 03/04/2022, se reporta:
 - 2 viviendas afectadas en sus estructuras.
 - 2 familias de 5 personas afectadas (1 familia de 2 personas se mantiene en su vivienda y 1 familia 3 personas se movilizó a casa de familia acogiente).
 - 5 viviendas en riesgo
 - 6 familias 18 personas se movilizaron a casa acogiente por precaución.

Informe Nro. 059 Época Lluviosa a nivel Nacional del 01 de enero al 06 de abril de 2022

Fecha y Hora de actualización: miércoles, 06 de abril de 2022 - 15:13:30 / Página 11 de 14

Cruz Roja y GAD Cantonal de Zaruma brinda atención a las personas afectadas y realiza limpieza en el sitio mediante maquinarias. SNGRE coordinó con GAD Cantonal de Zaruma la entrega de asistencia humanitaria.

- **El Oro/Las Lajas/San Isidro/San Isidro**, debido a lluvias suscitadas el 31/03/2022, se desbordó la quebrada San Isidro, donde se reportó una persona desaparecida quien fue arrastrada por la corriente. La persona reportada como desaparecida, fue encontrada sin signos vitales en las riveras de la quebrada San Isidro, a 2 km de distancia del lugar de lo sucedido. Gobernador, SNGRE, MDG, (jefe y Tte. político), GAD (Cantonal y Parroquial) CB Las Lajas, Arenillas, Huaquillas, Santa Rosa y la comunidad realizaron tareas de búsqueda. DINASED realizó el levantamiento del cadáver que fue movilizado al centro forense para los trámites de ley.

ZONA 9

- **Pichincha /San Miguel de los Bancos / Mindo / Mindo, Planta de captación de agua**, el 02/04/2022 por lluvias y el incremento de nivel del río Mindo, se reportó la afectación a la planta de captación de agua y al sistema de distribución lo que dejó sin servicio de agua potable al centro parroquial. Se reporta 1 Bien público afectado (planta de captación, 400 metros de tubería), 600 familias afectadas indirectamente (sin servicio de agua potable). Cuerpo de Bomberos de San Miguel de los Bancos, realiza la distribución del agua en los 3 barrios afectados. UGR informa que se continúan con los trabajos de reparación de las tuberías afectadas, adicional se informa que en la parte alta del sector de Mindo ya cuentan con el servicio de agua potable.
- **Pichincha / Quito / Amaguaña/ Santa Isabel de Amaguaña por la vía antigua a Conocoto**, el 23/03/2022 por lluvias se desbordó la quebrada Santa Isabel, ocasionando la inundación de una vivienda, afectó una vía de segundo orden con acumulación de lodo y donde se reportó un vehículo atascado.
 - 4 bienes privados afectados (3 locales comerciales + 1 vehículo)
 - 1 vivienda afectada
 - 1 familia afectada (5 personas) se mantienen en las mismas en un área segura
 - 30 metros de vía afectada (calles Huancavilca y río San Pedro) ya habilitadas.

EPMMAPS y EPMMOP realizaron las tareas de limpieza principalmente como el desalojo de escombros y restos de construcciones encontrados en los sumideros, y que provocaron el desborde de la quebrada del sector. EP EMSEGURIDAD realizó inspección y entrega de asistencia humanitaria.

Informe Nro. 059 Época lluviosa a nivel Nacional del 01 de enero al 06 de abril de 2022

Fecha y Hora de actualización: miércoles, 06 de abril de 2022 - 15:13:30 / Página 13 de 14

PROVINCIA	KIT COMPLEMENTARIO DE ALIMENTOS	KIT DE PRIMERA RESPUESTA (KPRH)	RACIONES ALIMENTICIAS 24 HORAS	REFRIGERIO	DE ASEO PERSONAL	KIT DE VESTIR	PAÑAL BEBÉ	CAMAS	COBIJAS/ FRAZADAS	COLCHONES	KIT DE DORMIR	KIT DE COCINA	KIT DE VAJILLA	MOSQUITERAS, REDES DE CAMA	KIT DE LIMPIEZA (ALBERGUE)	KIT MENAJE DE COCINA	MASCARILLAS	VACUNAS	AGUA EN RECIPIENTES NO RETORNABLE (gal)	AGUA DISTRIBUIDA EN TANQUEROS gal	PASTILLAS POTABILIZADORAS	BIDONES PARA AGUA	PURIFICADORES DE AGUA	SAGUILLOS CONTROL DE INUNDACIONES	LÁMINAS DE ZINC	DILUYENTE / TECHO FUERTE / CORREAS/	CLAVOS Lb.	CLAVOS TECHO-UNIDADES	LONAS O PLÁSTICO DE TECHO	CEMENTO	BONO DE EMERGENCIA	KIT ESCOLAR	KIT DE UNIFORMES	KIT COLACIÓN ESCOLAR	Otros		
Pichincha	575	7302	0	0	3863	1912	0	11	38	25	34	0	0	0	1794	0	1	0	0	150000	0	800	0	0	0	0	0	0	0	0	0	0	0	0	0	0	11500
Santo Domingo de los Tsáchilas	18	0	0	0	19	8	0	0	8	31	0	0	0	2	18	0	0	0	0	0	0	0	0	0	0	0	0	0	0	0	0	0	0	0	0	0	14
Suma total	4324	9.001	782	100	4.489	2049	300	11	48	62	90	5	3	276	1.836	2	338	72	917	232200	310	890	4.050	10.000	7	10	2	100	200	200	2	1	50	45	111.992		

Fuente: Unidades de Monitoreo - SNDGR. 05/04/2022 12:30

6. Alojamientos temporales activos

Provincia	Cantón	Parroquia	Alojamiento Activado	Personas	Familias
Azuay	Girón	Girón	Coliseo	12	3
	Cuenca	Sayausí	Escuela Fray Gaspar de Carbajal	14	5
Cotopaxi	La Maná	Pucayacu	Unidad Educativa Pucayacu	62	14
			Junta de Agua	26	9
			Centro de Desarrollo Integral.	19	8
			Casa comunal Chine	6	1
	Pujilí	Angamaraca	Casa comunal Macuchi	6	3
		Tingo	Casa comunal	8	1
		Chugchilán	Casa comunal	8	1
Guayas	Santa Lucía	Santa Lucía	Alojamiento Temporal Santa Rosa	42	13
Loja	Espíndola	Bellavista	Iglesia de Bellavista	4	2
	Loja	El Valle	Campamento Multinacional	5	1
	Quilanga	Fundochamba	Casa Comunal de Palotine Alto	3	1
	Espíndola	Jimbura	Iglesia de Machay	2	1
	Espíndola	Jimbura	Unidad Educativa Machay	3	1
	Chaguarpamba	Chaguarpamba	Escuela México	4	1
	Pindal	Pindal	Casa del "Peregrino"	5	1
El Oro	Pasaje	Uzhcurrumi	Escuela Antonio José de Sucre	6	1
Santa Elena	Santa Elena	Chanduy	Refugio temporal "Casa Comunal La Comuna"	8	1
Santo Domingo de los Tsáchilas	Santo Domingo	Santo Domingo de los Colorados	Casa Comunal del sector	7	1
Total				242	68

Fuente: Unidades de Monitoreo - SNDGR. 06/04/2022 12:30

Informe Nro. 059 Época Lluviosa a nivel Nacional del 01 de enero al 06 de abril de 2022

Fecha y Hora de actualización: miércoles, 06 de abril de 2022 - 15:13:30 / Página 14 de 14

7. Mapa referencial de eventos peligrosos y detalle de eventos de mayor impacto

Personas Impactadas 0 15.891

LOS RÍOS

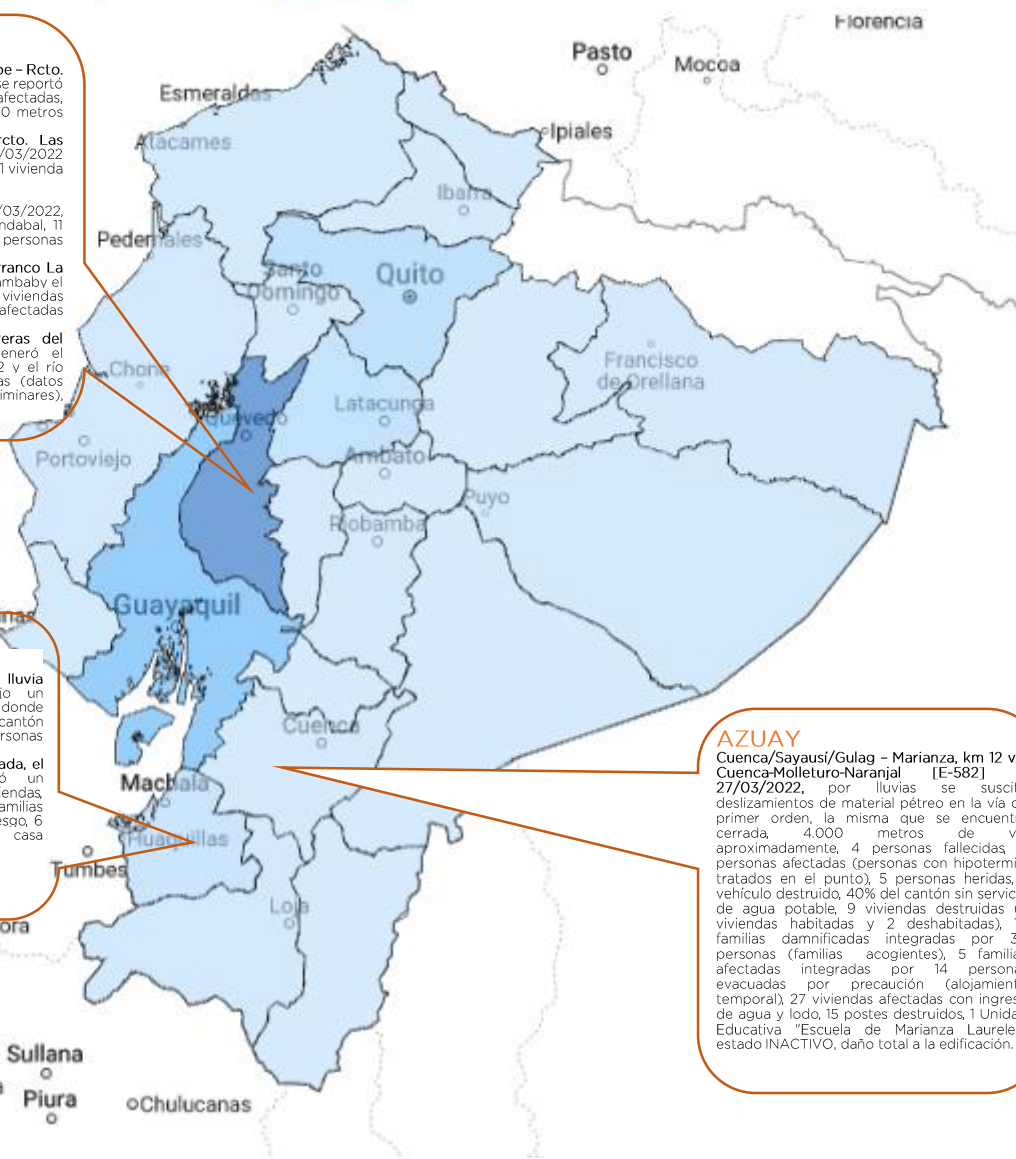
-Quinsaloma/ Quinsaloma /rcto. Chipe Minuape – Rcto. San Gabriel. El 26/03/2022, a causa de lluvias, se reportó el desbordamiento del río Chipe: 16 viviendas afectadas, 16 familias afectadas, 64 personas afectadas, 70 metros lineales afectados.
 -Quevedo/La Esperanza/rcto. La Italia – rcto. Las Malvinas – rcto. La Virginia – EL Bartolo el 26/03/2022 se reporta el desbordamiento del río Bartolo, 31 vivienda afectadas
 31 familia afectadas, 124 personas afectadas.
 -Babahoyo/Pimocha/ Rcto. La Carmela el 25/03/2022, se vieron afectadas varios techos por un vendaval, 11 viviendas afectadas, 11 familias afectadas, 44 personas afectadas.
 - Urdaneta/Ricaurte/Rcto. Salampe – Vía Barranco La Industria, debido al desbordamiento del río Guambaby el 26/03/22 se produjo una inundación. 55 viviendas afectadas 55 familias afectadas. 220 personas afectadas 140 metros lineales de vía afectados.
 - Baba/Guare/Guayabo – Cancagua – Riveras del Arenal, debido a las fuertes lluvias se generó el desbordamiento del río El Arenal el 26/03/22 y el río Matecico el 28/03/22. 20 viviendas afectadas (datos preliminares), 20 familias afectadas (datos preliminares), 80 personas afectadas (datos preliminares).

El Oro

- Portovelo /Portovelo /El Tablón, por lluvia suscitadas el 02/04/2022 se produjo un deslizamiento de talud tunelizado por donde atraviesa el ducto de agua potable del cantón Portovelo, 25 m de afectación, 10.000 personas afectadas indirectamente
 - Zaruma/Malvas/Malvas, Barrio La Colorada, el 02/04/2022 por lluvias se registró un deslizamiento que compromete a varias viviendas, 2 viviendas afectadas en sus estructuras, 2 familias de 5 personas afectadas, 5 viviendas en riesgo, 6 familias, 18 personas se movilizaron a casa acogiente por precaución.

AZUAY

Cuenca/Sayausi/Gulag – Marianza, km 12 vía Cuenca-Molleturo-Naranjal [E-582] el 27/03/2022, por lluvias se suscitó deslizamientos de material pétreo en la vía de primer orden, la misma que se encuentra cerrada, 4.000 metros de vía aproximadamente, 4 personas fallecidas, 6 personas afectadas (personas con hipotermia, tratados en el punto), 5 personas heridas, 1 vehículo destruido, 40% del cantón sin servicio de agua potable, 9 viviendas destruidas (7 viviendas habitadas y 2 deshabitadas), 12 familias damnificadas integradas por 30 personas (familias acogientes), 5 familias afectadas integradas por 14 personas evacuadas por precaución (alojamiento temporal), 27 viviendas afectadas con ingreso de agua y lodo, 15 postes destruidos, 1 Unidad Educativa "Escuela de Marianza Laureles" estado INACTIVO, daño total a la edificación.



Elaborado por:
 Analista de Turno 24/7 - Sala de Situación y Monitoreo
 Aprobado por: Director de Monitoreo de Eventos Adversos
 Emitido por: Operador Nacional de Turno 24/7 – Sala de Situación y Monitoreo Samborondón