

Informe Nro. 056 Época Lluviosa a nivel Nacional del 01 de enero al 03 de abril de 2022

Fecha y Hora de actualización: domingo, 03 de abril de 2022 - 14:24:33 / Página 1 de 15

1. Identificación del evento peligroso



Situación peligrosa:	Época Lluviosa
Localización:	A nivel nacional
Fecha de inicio de situación peligrosa:	Desde 01 de enero al 03 de abril de 2022
Descripción de la situación actual:	De acuerdo al monitoreo realizado, durante el periodo antes mencionado, en 142 cantones, se han registrado 966 eventos peligrosos por lluvias. Las provincias con mayores afectaciones a personas son: Los Ríos, Guayas, Pichincha, Cotopaxi y El Oro.

2. Estado de ríos

En el seguimiento realizado por las Unidades de Monitoreo del SNGRE, al momento se reportan 10 ríos desbordados y 18 ríos con tendencia a aumentar de nivel:

Provincia	Cantón	Parroquia	Sector	Nombre del Río
DESBORDADO (10)				
Guayas	Balzar	Balzar, Cabecera Cantonal	Recinto Chicompe	Chicompe
Guayas	Alfredo Baquerizo Moreno (Juján)	Alfredo Baquerizo Moreno (Juján), Cabecera Cantonal	Avenida 6 de Febrero	Jujan
Guayas	Alfredo Baquerizo Moreno (Juján)	Alfredo Baquerizo Moreno (Juján), Cabecera Cantonal	sector de San zoilo, barrio apolo	Los Amarillos
Guayas	Balzar	Balzar, Cabecera Cantonal	Varios sectores	Puca
Guayas	Alfredo Baquerizo Moreno (Juján)	Alfredo Baquerizo Moreno (Juján), Cabecera Cantonal	La Providencia - LA Moraima	Chilintomo
Los Ríos	Babahoyo	Dr. Camilo Ponce	Río Perdido	
Guayas	Alfredo Baquerizo Moreno (Juján)	Alfredo Baquerizo Moreno (Juján), Cabecera Cantonal	Varios Sectores	Ñauza
Guayas	Santa Lucía	Santa Lucía, Cabecera Cantonal	Recinto Cabuyal	Pula
Guayas	Salitre (Urbina Jado)	Gral. Vernaza (Dos Esteros)	Recinto Las Ramas /Hacienda Nueva	Mastrantal
Guayas	Balzar	Balzar, Cabecera Cantonal	Recinto La Oz	La Oz
Los Ríos	Babahoyo	Dr. Camilo Ponce	Sol Brisa	Sabana
Con tendencia a aumentar de nivel (18)				
Cotopaxi	Pangua	Moraspungo	Moraspungo	Río Calope
Esmeraldas	Quinindé	Chura (Chancama) (Cab. En El Yerbero)	Salinas	Esmeraldas
Guayas	General Antonio Elizalde (Bucay)	General Antonio Elizalde (Bucay), Cabecera Cantonal	Enrique Valdez	Chimbo
Guayas	Coronel Marcelino Maridueña	Coronel Marcelino Maridueña (San Carlos), Cabecera Cantonal	Sector Maravillas, Recinto Resistencia, La Isla, Producción Agrícola, Los Guayacanes	
Guayas	Coronel Marcelino Maridueña	Coronel Marcelino Maridueña (San Carlos), Cabecera Cantonal	Recinto Barranco Alto	Barranco Alto
Guayas	El Triunfo	El Triunfo, Cabecera Cantonal	Sector Payo y sector Manuel de J.Calle	Río bulubulu
Guayas	Naranjal	Taura	Cabecera Cantonal - Malecón	Taura
Guayas	Coronel Marcelino Maridueña	Coronel Marcelino Maridueña (San Carlos), Cabecera Cantonal	La Modelo, Producción Agrícola Sur	Chanchan
Guayas	San Jacinto De Yaguachi	Yaguachi Viejo (Cone)	Recinto Vuelta Larga	Chimbo
Guayas	Salitre (Urbina Jado)	El Salitre (Las Ramas), Cabecera Cantonal	Cabecera Cantonal (zona urbana)	Salitre
Guayas	Salitre (Urbina Jado)	El Salitre (Las Ramas), Cabecera Cantonal	Cabecera Cantonal (zona urbana)	Vinces
Guayas	Santa Lucía	Santa Lucía, Cabecera Cantonal	Recinto Bufay	Bufay
Guayas	Santa Lucía	Santa Lucía, Cabecera Cantonal	Recinto El Salto	El Salto
Guayas	Milagro	Milagro, Cabecera Cantonal	Recintos Los Monos	Los monos
Los Ríos	Babahoyo	Clemente Baquerizo	El Palmar	San Pablo

Informe Nro. 056 Época Lluviosa a nivel Nacional del 01 de enero al 03 de abril de 2022

Fecha y Hora de actualización: domingo, 03 de abril de 2022 - 14:24:33 / Página 2 de 15

Provincia	Cantón	Parroquia	Sector	Nombre del Río
Los Ríos	Baba	Baba, Cabecera Cantonal	Rcto. Sierra Maestra	El Arenal
Los Ríos	Baba	Baba, Cabecera Cantonal	Higuerilla	La Flora
Los Ríos	Urdaneta	Catarama, Cabecera Cantonal	Catarama	Catarama
Los Ríos	Baba	Guare	Guayabo	Matecito







3. Afectaciones por eventos peligrosos - Resumen

Desde el 01 de enero del 2022 hasta la presente fecha, por la época lluviosa se han registrado los siguientes eventos:

Provincia	Aluvión	Colapso estructural	Deslizamiento	Granizada	Hundimiento	Inundación	Socavamiento	Tormenta eléctrica	Vendaval	Total
Azuay		4	26		3	11	1			45
Bolívar	2	5	61		6	11	7			92
Cañar		3	8				1			12
Carchi			5						1	6
Chimborazo	9		29	1		4	2	1	1	47
Cotopaxi	7	2	16		2	11	4			42
El Oro	5	1	84		2	19	7			118
Esmeraldas		4	12		1	9	2			28
Guayas		21	10			40	13		11	95
Imbabura	1	1	20			1	1			24
Loja	7	4	46		1	6	1			65
Los Ríos		4				56	3		2	65
Manabí		2	4		1	17	1			25
Morona Santiago	1		6			3	1		1	12
Napo			7			2			1	10
Orellana			3			3	2		1	9
Pastaza			3			7			1	11
Pichincha	3	17	146	2	1	27	2	2		200
Santa Elena		3	1			8	1			13
Santo Domingo De Los Tsáchilas	1	4	16		1	9				31
Tungurahua	2	1	2					1		6
Zamora Chinchipe	1	3	6							10
Total	39	79	511	3	18	244	49	4	19	966

Fuente: Unidades de Monitoreo - SNDGR. 03/04/2022 12:30

Producto de los eventos descritos en la tabla anterior, se han registrado las siguientes afectaciones:

Afectación a Personas:			
	Fallecidos:	39	
	Personas afectadas:	25.824	
			Heridos: 89
			Personas damnificadas: 1.187
Afectación a Viviendas:			
	Viviendas afectadas:	5.989	
			Viviendas destruidas: 149

Informe Nro. 056 Época lluviosa a nivel Nacional del 01 de enero al 03 de abril de 2022

Fecha y Hora de actualización: domingo, 03 de abril de 2022 - 14:24:33 / Página 3 de 15

Afectación a servicios básicos esenciales e infraestructura:

Vías afectadas (metros lineales):



Primer orden:	22.836
Segundo orden	12.390
Tercer orden	12.334
Total vías afectadas:	47.560

Superficie agrícola (hectáreas):



Afectación parcial:	4.828,00
Afectación total o pérdida:	315,75
Total de superficie agrícola impactada:	5.143,75



Puentes afectados:	15
---------------------------	-----------



Puentes destruidos:	11
----------------------------	-----------

Otras afectaciones



Bienes públicos afectados:	95
Bienes públicos destruidos:	84



Bienes privados afectados:	157
Bienes privados destruidos:	34

Fuente: Unidades de Monitoreo - SNDGR, 03/04/2022 12:30

Detalle de afectaciones por provincias y cantones:

Provincia	Cantón	No. Eventos	Personas Fallecidas	Personas Heridas	Personas Afectadas Directamente	Familias Afectadas	Personas Damnificadas	Familias Damnificadas	Viviendas Afectadas	Viviendas Destruídas	Puentes Afectados	Puentes Destruídos	Bienes Públicos Afectados	Bienes Públicos Destruídos	Bienes Privados Afectados	Bienes Privados Destruídos	Metros Lineales de Vías Afectadas	Ha Cultivo Afectados	Ha Cultivo Perdidos
AZUAY	CAMILO PONCE ENRIQUEZ	7	0	0	40	10	0	0	10	0	1	0	0	0	4	0	0	0	0
	CUENCA	11	4	5	6	0	30	12	28	9	0	0	15	12	3	1	7275	0	0
	GIRON	18	0	0	31	8	12	3	8	1	0	1	2	0	0	0	415	0	0
	GUALACEO	2	0	0	0	0	0	0	1	0	0	0	0	0	0	0	50	0	0
	OÑA	3	0	0	0	0	0	0	0	0	0	0	0	0	0	0	80	0	0
	PAUTE	1	0	0	4	0	0	0	0	0	0	0	0	0	3	0	400	0	0
	PUCARA	2	0	0	0	0	0	0	0	0	0	0	0	0	0	0	130	0	0
	SANTA ISABEL	1	0	0	0	0	0	0	0	0	0	0	0	0	0	0	100	0	0
Total AZUAY		45	4	5	81	18	42	15	47	10	1	1	17	12	10	1	8450	0	0
BOLIVAR	CALUMA	4	0	0	6	70	0	0	2	0	2	1	5	0	10	16	215	180	25
	CHILLANES	13	0	0	0	0	0	0	0	0	0	0	1	0	2	0	447	0	0
	CHIMBO	9	0	0	6	1	0	0	1	0	0	0	1	0	0	0	870	0	0
	ECHEANDIA	3	0	0	0	0	0	0	0	0	1	0	0	1	0	0	45	0	0
	GUARANDA	34	0	0	56	11	6	1	10	2	0	1	2	0	2	0	2883	0	0
	LAS NAVES	7	0	0	0	0	0	0	0	0	0	0	2	0	1	0	23	40	3,5
	SAN MIGUEL	22	0	0	12	3	0	0	4	0	1	0	0	0	1	0	1259	0	0
Total BOLIVAR		92	0	0	80	85	6	1	17	2	4	2	11	1	16	16	5742	220	28,5
CAÑAR	CAÑAR	8	0	0	0	0	0	0	0	0	0	1	0	0	0	0	340	0	0
	LA TRONCAL	1	0	0	0	0	0	0	0	0	0	0	0	0	0	0	40	0	0
	SUSCAL	1	0	0	0	0	0	0	0	0	0	0	0	0	0	0	25	0	0
	BIBLIAN	2	0	0	0	0	0	0	0	0	0	2	0	0	0	0	0	0	0
Total CAÑAR		12	0	0	0	0	0	0	0	0	0	3	0	0	0	0	405	0	0
CARCHI	TULCAN	6	0	0	77	14	0	1	9	1	0	0	0	0	0	0	105	0	0
Total CARCHI		6	0	0	77	14	0	1	9	1	0	0	0	0	0	0	105	0	0
CHIMBORAZO	ALASI	21	0	2	40	14	4	1	7	1	0	0	1	0	0	0	1340	0	0
	CHUNCHI	3	0	0	0	0	0	0	0	0	0	0	0	0	0	0	85	0	0
	COLTA	3	0	0	0	0	0	0	0	0	0	0	0	0	0	0	47	0	0

Informe Nro. 056 Época Lluviosa a nivel Nacional del 01 de enero al 03 de abril de 2022

Fecha y Hora de actualización: domingo, 03 de abril de 2022 - 14:24:33 / Página 4 de 15

Provincia	Cantón	No. Eventos	Personas Fallecidas	Personas Heridas	Personas Afectadas Directamente	Familias Afectadas	Personas Damnificadas	Familias Damnificadas	Viviendas Afectadas	Viviendas Destruídas	Puentes Afectados	Puentes Destruídos	Bienes Públicos Afectados	Bienes Públicos Destruídos	Bienes Privados Afectados	Bienes Privados Destruídos	Metros Lineales de Vías Afectadas	Ha Cultivo Afectados	Ha Cultivo Perdidos
	GUAMOTE	3	1	0	41	8	0	0	8	0	0	0	0	0	0	0	0	0	0
	GUANO	2	0	0	0	0	0	0	0	0	0	0	0	0	0	0	15	0	0
	PALLATANGA	11	0	0	4	1	0	0	1	0	0	0	0	0	2	0	319	0	0
	RIOBAMBA	1	0	0	0	0	0	0	0	0	0	0	0	0	0	0	0	0	0
	CUMANDA	3	0	0	0	0	0	0	0	0	0	0	0	0	0	0	1030	0	0
Total CHIMBORAZO		47	1	2	85	23	4	1	16	1	0	0	1	0	2	0	2836	0	0
COTOPAXI	LA MANA	5	0	0	495	127	0	0	0	0	0	0	0	0	0	0	285	324	143,25
	LATACUNGA	7	0	0	6	2	0	0	3	0	0	0	0	0	1	0	450	0	0
	PANGUA	5	0	0	284	71	24	6	0	8	0	0	0	0	2	0	2315	0	0
	PUJILI	11	0	0	207	70	321	97	39	81	0	0	3	0	0	0	2340	0	2
	SIGCHOS	13	0	0	57	16	8	2	0	3	0	0	1	0	0	0	355	117	0
	SAQUISILI	1	0	0	0	1	0	0	1	0	0	0	0	0	0	0	0	0	0
Total COTOPAXI		42	0	0	1049	287	353	105	43	92	0	0	4	0	3	0	5745	441	145,25
EL ORO	ATAHUALPA	2	0	0	0	0	0	0	0	0	0	0	0	0	0	0	35	0	0
	BALSAS	3	0	0	0	0	0	0	0	0	0	0	0	0	0	0	70	0	0
	CHILLA	13	0	0	55	16	7	24	22	0	0	0	0	0	0	0	333	0	0
	EL GUABO	5	1	0	313	76	0	0	83	0	0	0	1	0	0	0	0	0	39
	MACHALA	6	0	0	111	33	0	0	31	0	0	0	0	0	0	0	15	0	0
	PASAJE	21	0	0	285	77	10	8	76	2	1	0	7	1	1	2	307	4	0
	PIÑAS	32	0	0	84	22	11	2	22	0	0	0	0	1	1	0	558	0	0
	PORTOVELO	8	0	2	9	1	0	0	1	0	0	0	0	0	1	0	136	0	0
	SANTA ROSA	2	2	0	0	0	4	1	0	1	0	0	0	0	0	0	0	0	0
	ZARUMA	24	0	0	16	5	6	1	3	0	0	0	0	0	0	0	369	0	0
LAS LAJAS	2	0	0	0	0	0	0	0	0	0	0	0	0	0	0	20	0	0	
Total EL ORO		118	3	2	873	230	38	36	238	3	1	0	8	3	2	2	1843	4	39
ESMERALDAS	ATACAMES	2	0	0	0	0	0	0	0	0	0	0	0	0	0	0	150	0	0
	ESMERALDAS	14	0	0	24	8	0	0	7	0	0	0	0	0	0	0	550	0	0
	MUISNE	5	0	0	0	0	0	0	41	0	0	1	0	0	0	0	200	0	0
	QUININDE	3	0	0	130	28	0	0	28	0	0	0	3	0	0	0	40	0	0
	RIOVERDE	2	0	0	0	0	0	0	0	0	0	0	0	0	0	0	15	0	0
	SAN LORENZO	2	0	0	0	0	17	13	4	2	0	0	0	0	0	0	0	0	0
Total ESMERALDAS		28	0	0	154	36	17	13	80	2	0	1	3	0	0	0	955	0	0
GUAYAS	ALFREDO BAQUERIZO MORENO (JUJAN)	3	0	0	2615	740	2	1	740	1	0	0	0	0	0	0	0	0	0
	BALAO	1	0	0	1200	900	162	46	123	0	0	0	0	0	14	0	0	10	0
	BALZAR	2	0	0	538	187	0	0	154	0	0	0	0	0	0	0	0	0	0
	CRNEL MARCELINO MARIDUENA	1	0	0	0	0	0	0	0	0	0	0	0	0	0	0	0	240	0
	DAULE	8	0	0	0	0	6	1	0	1	0	0	0	0	0	0	0	0	0
	DURAN	3	0	0	0	0	0	0	0	0	0	0	0	0	0	0	3	0	0

Informe Nro. 056 Época Lluviosa a nivel Nacional del 01 de enero al 03 de abril de 2022

Fecha y Hora de actualización: domingo, 03 de abril de 2022 - 14:24:33 / Página 5 de 15

Provincia	Cantón	No. Eventos	Personas Fallecidas	Personas Heridas	Personas Afectadas Directamente	Familias Afectadas	Personas Damnificadas	Familias Damnificadas	Viviendas Afectadas	Viviendas Destruídas	Puentes Afectados	Puentes Destruídos	Bienes Públicos Afectados	Bienes Públicos Destruídos	Bienes Privados Afectados	Bienes Privados Destruídos	Metros Lineales de Vías Afectadas	Ha Cultivo Afectados	Ha Cultivo Perdidos
GUAYAS	EL EMPALME	2	0	0	53	12	0	0	12	0	0	0	0	0	0	0	0	0	0
	EL TRIUNFO	3	0	0	0	0	0	0	0	0	0	0	0	0	0	0	20	0	0
	GNRAL. ANTONIO ELIZALDE (BUCAY)	5	0	0	39	9	0	0	9	0	0	0	0	0	0	0	50	0	0
	GUAYAQUIL	27	0	0	108	22	23	5	21	5	0	0	0	0	0	0	8	0	0
	ISIDRO AYORA	1	0	0	0	0	0	0	0	0	0	0	0	0	0	0	0	0	0
	LOMAS DE SARGENTILLO	4	0	0	10	2	1	1	2	1	0	0	0	0	0	0	0	0	0
	MILAGRO	5	0	0	33	14	0	0	10	0	0	0	0	0	0	0	0	0	0
	NOBOL	2	0	0	2	1	0	0	1	0	0	0	1	0	0	0	100	0	0
	PEDRO CARBO	4	0	0	0	0	0	0	0	0	0	0	0	0	0	0	5	0	0
	SALITRE (URBINA JADO)	7	0	0	282	98	0	0	50	0	0	0	3	0	0	0	181	3,25	0
	SAMBORONDON	1	0	0	0	0	8	2	0	1	0	0	0	0	0	0	0	0	0
	SAN JACINTO DE YAGUACHI	1	0	0	0	0	0	0	0	0	0	0	0	0	0	0	60	0	0
	SANTA LUCIA	11	0	0	74	20	1	1	17	1	0	0	0	0	0	0	200	1251	0
	SIMON BOLIVAR	3	0	0	137	42	0	0	40	0	0	0	0	0	0	0	0	0	0
PLAYAS	1	0	0	0	0	0	0	0	0	0	0	0	0	0	0	0	0	0	
Total GUAYAS		95	0	0	5091	2047	203	57	1179	10	0	0	4	0	14	0	627	1504,25	0
IMBABURA	COTACACHI	7	0	0	0	0	0	0	0	0	0	0	0	0	0	0	190	0	0
	IBARRA	9	0	0	8	1	0	0	1	0	0	0	0	0	0	0	250	1	0
	OTAVALO	6	0	0	0	0	0	0	0	0	1	0	0	0	0	0	145	0	0
	SAN MIGUEL DE URCUQUI	2	0	0	8	3	0	0	2	0	0	0	0	0	0	0	0	0	0
Total IMBABURA		24	0	0	16	4	0	0	3	0	1	0	0	0	0	0	585	1	0
LOJA	CALVAS	4	0	0	0	0	0	0	0	0	0	0	0	0	0	0	115	0	0
	CATAMAYO	5	1	2	66	14	6	3	14	3	1	0	0	0	1	0	90	13,75	0
	CELICA	3	0	0	5	2	0	0	2	0	0	0	0	0	0	0	30	0	0
	CHAGUARPAMBA	9	0	0	45	12	2	1	16	1	0	0	0	0	0	0	240	0	0
	ESPIÑOLA	3	0	0	63	21	0	0	25	0	0	0	0	0	0	0	65	0	0
	LOJA	24	1	1	11	25	39	9	26	7	0	1	4	2	5	0	515	2	0
	OLMEDO	2	0	0	14	4	0	0	4	0	0	0	0	0	0	0	0	0	0
	PUYANGO	2	0	0	0	0	0	0	0	0	0	0	1	0	0	0	60	0	0
	QUILANGA	5	0	0	20	7	0	0	8	0	1	0	0	1	0	0	40	0	0
	SARAGURO	4	0	0	0	0	0	0	0	0	0	0	0	0	0	0	120	0	0
	PINDAL	1	0	0	8	2	0	0	2	0	0	0	0	0	0	0	0	0	0
	GONZANAMA	1	0	0	0	0	0	0	0	0	0	0	0	0	0	0	30	0	0
PALTAS	2	0	0	0	0	0	0	0	0	0	0	0	0	0	0	15	0	0	
Total LOJA		65	2	3	232	87	47	13	97	11	2	1	5	3	6	0	1320	15,75	0
LOS RÍOS	BABA	5	0	0	948	240	0	0	240	0	0	0	0	0	0	0	0	0	0
	BABAHYO	15	0	0	1087	2917	0	0	2893	0	1	0	1	0	0	0	3500	17	0
	BUENA FE	3	0	0	10	2	15	2	1	1	0	0	0	0	0	0	0	3	0
	MOCACHE	1	0	0	332	464	0	0	76	0	0	0	0	0	0	0	0	29	17

Informe Nro. 056 Época Lluviosa a nivel Nacional del 01 de enero al 03 de abril de 2022

Fecha y Hora de actualización: domingo, 03 de abril de 2022 - 14:24:33 / Página 6 de 15

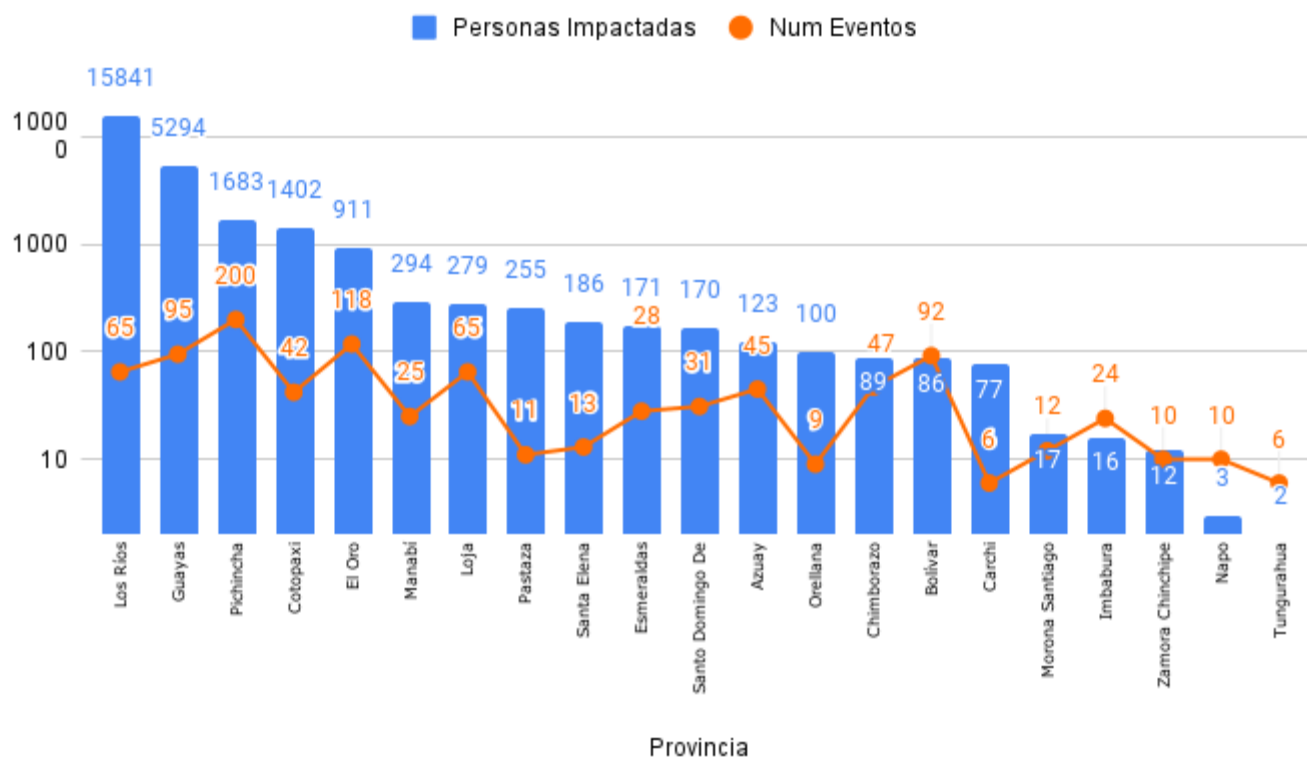
Provincia	Cantón	No. Eventos	Personas Fallecidas	Personas Heridas	Personas Afectadas Directamente	Familias Afectadas	Personas Damnificadas	Familias Damnificadas	Viviendas Afectadas	Viviendas Destruídas	Puentes Afectados	Puentes Destruídos	Bienes Públicos Afectados	Bienes Públicos Destruídos	Bienes Privados Afectados	Bienes Privados Destruídos	Metros Lineales de Vías Afectadas	Ha Cultivo Afectados	Ha Cultivo Perdidos
	MONTALVO	4	0	0	21	7	0	0	9	0	0	0	0	0	1	0	0	2000	0
	PALENQUE	1	0	0	156	39	0	0	0	0	0	0	0	0	0	0	0	147	45
	PUEBLOVIEJO	5	0	0	243	60	0	0	57	0	0	0	0	0	0	0	0	4	0
	QUEVEDO	6	0	0	821	222	0	0	223	0	0	0	0	0	0	0	30	0	0
	QUINSALOMA	3	0	0	402	94	2	1	66	1	0	0	0	0	0	0	270	80	6
	URDANETA	12	0	0	1172	293	0	0	195	0	0	0	0	0	1	0	0	319	1
	VALENCIA	3	0	0	184	46	0	0	18	0	1	0	0	0	0	0	125	13	17
	VENTANAS	3	0	0	335	114	0	0	82	0	0	0	0	0	0	0	10	24	16
VINCES	4	0	0	113	32	0	0	25	0	0	0	0	0	0	0	0	4	1	
Total LOS RÍOS		65	0	0	15824	4530	17	3	3885	2	2	0	1	0	2	0	3935	2640	103
MANABÍ	CHONE	3	0	0	14	2	0	0	2	0	0	0	0	0	0	0	30	0	0
	FLAVIO ALFARO	3	0	0	22	5	0	0	5	0	0	0	0	0	0	0	0	0	0
	MANTA	8	0	0	188	46	0	0	46	0	0	0	0	0	0	0	0	0	0
	OLMEDO	1	0	0	0	0	0	0	0	0	0	0	0	0	0	0	0	0	0
	PORTOVIEJO	6	0	0	64	15	0	0	15	0	0	0	0	0	0	0	30	0	0
	SANTA ANA	3	0	0	0	0	6	2	0	1	0	0	1	0	0	0	0	0	0
	SUCRE	1	0	0	0	0	0	0	0	0	0	0	0	0	0	0	30	0	0
Total MANABÍ		25	0	0	288	68	6	2	68	1	0	0	1	0	0	0	90	0	0
MORONA SANTIAGO	GUALAQUIZA	5	0	0	12	3	0	0	2	1	0	0	0	0	0	0	18	0	0
	LIMON INDANZA	3	0	0	0	0	0	0	0	0	0	0	0	0	0	0	70	0	0
	LOGROÑO	2	0	0	5	1	0	0	1	0	0	0	0	0	0	0	25	0	0
	SAN JUAN BOSCO	1	0	0	0	0	0	0	0	0	0	0	0	0	0	0	66	0	0
	TAISHA	1	0	0	0	0	0	0	0	0	0	0	1	0	0	0	0	0	0
Total MORONA SANTIAGO		12	0	0	17	4	0	0	3	1	0	0	1	0	0	0	179	0	0
NAPO	ARCHIDONA	2	0	0	0	0	0	0	1	0	0	0	0	0	0	0	0	0	0
	EL CHACO	2	0	0	3	1	0	0	0	0	0	0	1	0	0	0	10	2	0
	TENA	4	0	0	0	0	0	0	1	0	0	0	0	0	0	0	20	0	0
	CARLOS JULIO AROSEMENA TOLA	2	0	0	0	0	0	0	0	0	0	0	0	0	0	0	15	0	0
Total NAPO		10	0	0	3	1	0	0	2	0	0	0	1	0	0	0	45	2	0
ORELLANA	FRANCISCO DE ORELLANA	7	0	0	100	20	0	0	20	0	0	0	0	0	0	0	58	0	0
	LA JOYA DE LOS SACHAS	2	0	0	0	0	0	0	0	0	0	0	0	0	0	0	0	0	0
Total ORELLANA		9	0	0	100	20	0	0	20	0	0	0	0	0	0	0	58	0	0
PASTAZA	ARAJUNO	2	0	0	0	0	0	0	0	0	0	0	0	0	0	0	15	0	0
	MERA	2	0	0	0	0	0	0	0	0	0	0	0	0	0	0	20	0	0
	PASTAZA	7	0	0	229	51	26	5	11	3	0	0	0	0	0	0	500	0	0
Total PASTAZA		11	0	0	229	51	26	5	11	3	0	0	0	0	0	0	535	0	0
PICHINCHA	CAYAMBE	5	0	0	21	5	0	0	5	0	0	0	0	0	1	0	71	0	0
	MEJIA	44	0	4	427	65	0	2	15	0	0	0	2	4	11	0	1123	0	0
	PUERTO QUITO	3	0	0	0	0	0	0	0	0	1	0	0	0	1	0	58	0	0
	QUITO	130	28	61	716	199	407	104	80	8	0	0	26	61	71	14	7770	0	0
	RUMIÑAHUI	11	0	6	100	28	0	0	44	0	1	0	5	0	15	0	176	0	0
	SAN MIGUEL DE LOS BANCOS	7	0	0	12	3	0	0	3	0	1	0	2	0	0	0	71	0	0
Total PICHINCHA		200	28	71	1276	300	407	106	147	8	3	0	35	65	99	14	9269	0	0
	LA LIBERTAD	3	0	1	22	5	0	0	1	0	0	0	0	0	1	0	0	0	0

Informe Nro. 056 Época lluviosa a nivel Nacional del 01 de enero al 03 de abril de 2022

Fecha y Hora de actualización: domingo, 03 de abril de 2022 - 14:24:33 / Página 7 de 15

Provincia	Cantón	No. Eventos	Personas Fallecidas	Personas Heridas	Personas Afectadas Directamente	Familias Afectadas	Personas Damnificadas	Familias Damnificadas	Viviendas Afectadas	Viviendas Destruídas	Puentes Afectados	Puentes Destruídos	Bienes Públicos Afectados	Bienes Públicos Destruídos	Bienes Privados Afectados	Bienes Privados Destruídos	Metros Lineales de Vías Afectadas	Ha Cultivo Afectados	Ha Cultivo Perdidos
SANTA ELENA	SALINAS	2	0	0	0	0	0	0	0	0	0	0	0	0	0	0	0	0	0
	SANTA ELENA	8	0	1	164	249	0	0	84	0	0	0	1	0	1	0	5	0	0
Total SANTA ELENA		13	0	2	186	254	0	0	85	0	0	0	1	0	2	0	5	0	0
SANTO DOMINGO DE LOS TSÁCHILAS	LA CONCORDIA	5	0	0	37	8	5	2	10	0	0	0	0	0	0	0	15	0	0
	SANTO DOMINGO	26	0	2	112	24	16	2	25	1	0	1	2	0	1	1	2330	0	0
Total SANTO DOMINGO DE LOS TSÁCHILAS		31	0	2	149	32	21	4	35	1	0	1	2	0	1	1	2345	0	0
TUNGURAHUA	AMBATO	4	0	0	2	0	0	0	1	0	0	0	0	0	0	0	2310	0	0
	BANOS DE AGUA SANTA	1	0	0	0	0	0	0	0	0	0	0	0	0	0	0	8	0	0
	SANTIAGO DE PILLARO	1	0	0	0	0	0	0	0	0	0	0	0	0	0	0	18	0	0
Total TUNGURAHUA		6	0	0	2	0	0	0	1	0	0	0	0	0	0	0	2336	0	0
ZAMORA CHINCHIPE	EL PANGUI	1	0	0	4	1	0	0	1	0	0	0	0	0	0	0	0	0	0
	PAQUISHA	2	1	2	0	0	0	0	0	1	0	0	0	0	0	0	20	0	0
	ZAMORA	5	0	0	0	0	0	0	0	0	1	2	0	0	0	0	50	0	0
	PALANDA	1	0	0	0	0	0	0	0	0	0	0	0	0	0	0	10	0	0
	NANGARITZA	1	0	0	8	2	0	0	2	0	0	0	0	0	0	0	70	0	0
Total ZAMORA CHINCHIPE		10	1	2	12	3	0	0	3	1	1	2	0	0	0	0	150	0	0
Total general		966	39	89	25824	8094	1187	362	5989	149	15	11	95	84	157	34	47560	4828	315,75

Num Eventos vs Personas Impactadas



Fuente: Unidades de Monitoreo - SNDGR. 03/04/2022 12:30
Personas impactadas incluye personas afectadas y damnificadas

Informe Nro. 056 Época Lluviosa a nivel Nacional del 01 de enero al 03 de abril de 2022

Fecha y Hora de actualización: domingo, 03 de abril de 2022 - 14:24:33 / Página 8 de 15

4. COE activados, casos representativos y acciones de respuesta

Por la época lluviosa en el periodo del 01 de enero hasta la fecha, se han activado los siguientes COE:

7 COE Provinciales:			31 COE Cantonales		
No.		Fecha de activación	No.		Fecha de activación
1	Zamora Chinchipe	07/03/2022	1	Guayas/ Balzar	27/03/2022
2	El Oro	06/03/2022	2	Bolívar/Echandia	21/03/2022
3	Loja	05/03/2022	3	Bolívar/Caluma	21/03/2022
4	Pichincha	20/02/2022	4	Santa Elena/Santa Elena	17/03/2022
5	Cotopaxi	31/01/2022	5	Loja/Loja	15/03/2022
6	Los Ríos	30/01/2022	6	El Oro/ Pasaje	15/03/2022
7	Bolívar	31/01/2022	7	Azuay/Pucara	14/03/2022
			8	Los Ríos/Babahoyo	12/03/2022
			9	Bolívar/Guaranda	12/03/2022
			10	Loja/Sozoranga	11/03/2022
			11	Bolívar/Las Naves	10/03/2022
			12	El Oro/ Piñas	08/03/2022
			13	Loja/Chaguarpamba	07/03/2022
			14	Bolívar/San Miguel	07/03/2022
			15	Loja/Chaguarpamba	07/03/2022
			16	Loja/Espindola	06/03/2022
			17	Cotopaxi/Latacunga	05/03/2022
			18	Loja/Quilanga	04/03/2022
			19	Loja/Catamayo	04/03/2022
			20	Chimborazo/Alausí	04/03/2022
			21	Azuay/Girón	22/02/2022
			22	Pichincha/Rumiñahui	17/02/2022
			23	Pichincha / Mejía	11/02/2022
			24	El Oro/Chilla	08/02/2022
			25	Los Ríos/Quinsaloma	31/01/2022
			26	Los Ríos/Valencia	31/01/2022
			27	Pichincha/Quito	31/01/2022
			28	Cotopaxi/Siichos	30/01/2022
			29	Cotopaxi/La Maná	30/01/2022
			30	Cotopaxi/Pujilí	30/01/2022
			31	Guayas/Balao	28/01/2022

Asimismo, por la época lluviosa, se han emitido las siguientes declaratorias de emergencias:

No	Fecha	Provincia	Cantón	Evento	Declaratoria de Emergencia
1	18/03/2022	Azuay	Camilo Ponce Enríquez	Socavamiento	Declarar en Estado de Emergencia, Vial, Sanitaria, Puentes, Viviendas, Riveras de los Ríos y Asistencia Humanitaria a todo El Cantón Camilo Ponce Enríquez.
2	17/03/2022	Santa Elena	Santa Elena	Inundación	Declaratoria de emergencia cantonal por la época lluviosa
3	15/03/2022	El Oro	Chilla	Aluvión	GAD cantonal declaró en situación de emergencia al Cantón Chilla, debido a las afectaciones presentadas por época lluviosa.
4	10/03/2022	Loja	Catamayo	Aluvión	Se declara el estado de emergencia sanitaria y vial por las afectaciones que se han presentado por la época invernal, a fin de solventar las emergencias suscitadas en el cantón
5	08/03/2022	Loja	Espindola	Deslizamientos	Declarar en situación de emergencia por 30 días con la finalidad de realizar acciones pertinentes para prevenir, controlar, intervenir, y proteger a los habitantes del cantón Espindola, por las consecuencias de la fuerte y difícil situación invernal.
6	05/03/2022	Loja	Quilanga	Deslizamientos y Colapso Estructural	Declarar en situación de emergencia por efectos del fuerte temporal invernal para atender la emergencia por las intensas lluvias en el cantón.
7	31/01/2022	Los Ríos	Quinsaloma	Inundación	Declarar en estado de emergencia por época invernal el cantón Quinsaloma debido al desbordamiento de los ríos que causó afectaciones a varios recintos y la cabecera cantonal.
8	30/01/2022	Cotopaxi	La Maná	Inundación	Declarar Situación de Emergencia al cantón La Maná, por las afectaciones concretas, inmediatas, imprevistas, probadas y objetivas, concentradas en la parroquia PUcayacu, el barrio 15 de Mayo, recinto el Toquillal y el sistema de agua potable, residuales y redes de alcantarillado del cantón La Maná.
9	28/01/2022	Guayas	Balao	Inundación	Declarar por sesenta días (60) la emergencia en el cantón Balao, a consecuencia de la fuerte estación invernal que provocó el desbordamiento del río Balao.

Otras Declaratorias relacionadas a eventos por lluvias:

No	Fecha	Provincia	Cantón	Evento	Declaratoria de Emergencia
1	15/03/2022	El Oro	Pasaje	Deslizamientos , Aluvión	GAD cantonal declaró en situación de emergencia por eventos de aluvión y deslizamientos en la parroquia rural Uzhcurrumi del cantón Pasaje.
2	14/03/2022	Azuay	Pucará	Deslizamiento	Situación de emergencia vial y sanitaria para enfrentar el desabastecimiento de agua potable y colapso de alcantarillado en toda la jurisdicción territorial del cantón Pucará, provincia de Azuay, atribuible a un caso fortuito, ya que por el fuerte temporal de lluvias que viene atravesando el cantón, ha provocado el deslizamiento provocando la obstaculización del tránsito en las vías que sirven de conexión al cantón Pucará y sus comunidades, y la falta de agua para consumo humano de la población.
3	08/03/2022	El Oro	Piñas	Deslizamientos	GAD Cantonal declaró en Situación de Emergencia vial dentro del casco urbano.
4	04/03/2022	Imbabura	Ibarra	Deslizamiento	MTOP declara en emergencia el tramo Salinas - Lita, RVE E10, Abscisa 114+400, por los hechos imprevistos desencadenados por la pérdida de la estructura de la vía originado por el deslizamiento del talud, la cual inhabilitó el paso vehicular, convirtiéndose en un punto de alto riesgo y afectando a las zonas pobladas de las provincias de Imbabura, Carchi y Esmeraldas
5	22/02/2022	Azuay	Girón	Colapso Estructural	Declarar en estado de emergencia por el colapso del puente sobre el río Chorro ubicado en la calle Arturo Sánchez en el sector de Pambadel del centro cantonal de Girón.
6	21/02/2022	Pichincha	-	Deslizamiento	Declarar en situación de emergencia, las vías de la provincia de Pichincha que se encuentran a cargo del GAD Provincial de Pichincha.
7	18/02/2022	Pichincha	Rumiñahui	Inundación y Deslizamiento	Declarar en emergencia los sectores de Molinuco-San Agustín, Orejuela, Taxourco, Pullincati, El Taxo, Santa Rosa, Selva Alegre, Turucucho, San Nicolás, San Vicente; y, sus alrededores, por el desbordamiento de los siguientes ríos: Río Santa Clara, San Nicolás, Sambache, Pita, San Pedro, Capelo, Tinajillas, Cachaco, San Nicolás.

Informe Nro. 056 Época Lluviosa a nivel Nacional del 01 de enero al 03 de abril de 2022

Fecha y Hora de actualización: domingo, 03 de abril de 2022 - 14:24:33 / Página 9 de 15

No	Fecha	Provincia	Cantón	Evento	Declaratoria de Emergencia
8	18/02/2022	Loja	Loja	Movimientos en masa	GAD Cantonal declara situación de emergencia para mitigación a los sectores Ciudad Victoria y Héroes del Cenepa, para las afectaciones de las lluvias intensas que provocaron el desbordamiento de los ríos Malacatos y Zamora, provocando sobresaturación del suelo y los consecuentes movimientos en masa.
9	11/02/2022	Cotopaxi	Latacunga, Pujilí y La Maná	Inundación, Socavamiento y Deslizamiento	Declarar en emergencia el tramo de vía Latacunga - La Maná E-30 entre las abscisas 56+000 hasta la abscisa 120+000, de los cantones Pujilí y La Maná, de la provincia de Cotopaxi.
10	04/02/2022	Cotopaxi	Sigchos	Inundación	Declaratoria de emergencia al sistema de agua potable de la ciudad de Sigchos.
11	04/02/2022	Pichincha	Quito	Aluvión	Declaratoria de emergencia grave a la quebrada Guanga Huayco (El Tejado), y al sector de la parroquia Belisario Quevedo de La Comuna y La Gasca.
12	02/02/2022	Cotopaxi	Pujilí	Inundación, Deslizamiento	Declarar en emergencia al cantón Pujilí, bajo circunstancias de fuerza mayor y caso fortuito producido por la fuerte temporada invernal en algunas parroquias como El Tingo, La Esperanza, Pilaló y Angamarca.
13	30/01/2022	Los Ríos	Valencia	Inundación	Declaratoria de emergencia por la época lluviosa en los sectores de: Palo Blanco, Poza Honda, Guamaní, Lulo de Ambugo, Valle Negro - 12 de Octubre, Las Burbujas, La Cadena de Arriba, Segunda y Tercera Banquera, Penizola y su vía de acceso - Puente Pantaloni.

Entre los casos más relevantes durante los últimos 15 días podemos mencionar los siguientes:

ZONA 4

- **Manabí / Flavio Alfaro / Zapallo / varios sectores.** El 29/03/2021, a causa de las lluvias presentadas en las últimas horas se produjo el desbordamiento del río Pescadillo provocando inundación de viviendas en el sector.
Las familias permanecen en sus viviendas. Así mismo se da a conocer que el río Pescadito se encuentra con tendencia a disminuir de nivel
- 4 vivienda afectada
- 4 familia afectada (16 personas afectadas)
SNGRE realiza el monitoreo del evento. UGR GAD Flavio Alfaro coordina con CB la evacuación del agua y retiro de lodo de la vivienda afectada. SNGRE CZ4 coordinó con UGR la Evaluación de Daños y Análisis de Necesidades.

ZONA 5

- **Los Ríos/Urdueta/Ricaurte/ Rcto. Pijullo,** el 01/04/2022 debido a las fuertes lluvias y al desbordamiento del río Pijullo que destruyeron el muro de contención, se vieron afectadas varias viviendas de la zona, por lo que se realizó la reparación del muro de contención en el sitio, el caudal retornó a su estado normal y las familias afectadas permanecen en sus viviendas. Entre la afectaciones se registran: 30 casas afectadas, 30 familias afectadas y 120 personas afectadas. GAD Urdueta realizó levantamiento EVIN y reparación del muro de contención.
- **Guayas/ Salitre/ Vernaza/ Recinto Hacienda Nueva.** Por lluvias el 31/03/2022, se produjo el socavamiento de 6 metros de un muro de contención de la ribera del río Mastrantal, el cual ha ocasionado inundación en el sector. Mediante EVIN informa que el socavamiento del muro, afectó a varios recintos aledaños, los Rctos. La Florida, Tintal de Adentro y fuera, Mastrantal.
- 50 viviendas afectadas
- 98 familias, con aproximadamente 282 personas afectadas en sus viviendas.
GAD Cantonal Salitre realizó los trabajos de remediación de muro de contención en su totalidad.
- **Los Ríos/Urdueta/Ricaurte/Rcto. Salampe - Vía Barranco La Industria,** debido al desbordamiento del río Guambaby el 26/03/22, se realizó brigadas médicas, con entrega de agua a las familias afectadas del recinto Salampe, las familias continúan en sus viviendas, el paso en la vía de 2do orden al otro lado del Puente Barranco continúa habilitada sólo para paso peatonal y motocicletas.
- 55 viviendas afectadas
- 55 familias afectadas.
- 220 personas afectadas.
- 140 metros lineales de vía afectados.
PPNN colaboró con seguridad a la ciudadanía y verificación de afectaciones. Ministerio de Gobierno y GAD Urdueta entregaron líquido vital a las familias afectadas. MSP brindó asistencia médica a las familias afectada.
- **Los Ríos/Baba/Guare/Guayabo - Cancagua - Riveras del Arenal,** debido a las fuertes lluvias se generó el desbordamiento del río El Arenal el 26/03/22 y el río Matecito el 28/03/22, se vieron afectadas a varias viviendas y cultivos de la zona, por lo que al momento los caudales permanecen desbordados y las familias afectadas permanecen en sus hogares.
- 20 viviendas afectadas (datos preliminares).
- 20 familias afectadas (datos preliminares).

Informe Nro. 056 Época Lluviosa a nivel Nacional del 01 de enero al 03 de abril de 2022

Fecha y Hora de actualización: domingo, 03 de abril de 2022 - 14:24:33 / Página 10 de 15

- 80 personas afectadas (datos preliminares).

Teniente Política realizó verificación de afectaciones. SNGRE coordinó con Cruz Roja y GAD Baba inspección técnica en las zonas afectadas.

- **Bolívar/Chillanes/Cabecera Cantonal /Varios Sectores, (frente a la Gasolinera, a 100 metros de la Gasolinera, Sicoto), vía Chillanes – San Pablo [E495]** Jefe Político informa que a causa de las lluvias registradas en el sector el 26/03/2022, se produjeron varios deslizamientos de tierra a lo largo de la vía de primer orden.

Personal del SNGRE informa que, al momento se encuentra parcialmente habilitada al tránsito vehicular.

- 150 metros lineales
- 2 bienes privados afectados (auto, camión)
- 2 familias por prevención salieron a hogar acogiente

Maquinaria del GAD Cantonal Chillanes, MTOP y GAD Parroquial realizan trabajos de limpieza de la vía.

- **Los Ríos/Quinsaloma/Quinsaloma/rcto. Chipe Minuape – Rcto. San Gabriel.** Debido a las fuertes lluvias suscitadas en la zona, se reporta el desbordamiento del río Chipe el 26/03/22, afectando metros lineales de la vía y a viviendas del lugar. El río Chipe afectó parte de la vía de tercer orden del recintto San Gabriel, misma que se encuentra habilitada con aviso de precaución, las familias afectadas se mantienen en sus viviendas.

- 16 viviendas afectadas.
- 16 familias afectadas.
- 64 personas afectadas.
- 70 metros lineales afectados.

Teniente Político realizó barrido de afectaciones en el sitio.

- **Los Ríos/Urdueta/Ricaurte/ rcto. La Hojita – Los Cerritos.** Debido a las fuertes lluvias y al desbordamiento del río Catarama el 26/03/2022, se reporta el rompimiento de los muros de contención en la zona, en donde el tránsito vehicular se mantiene con la vía habilitada pero con precaución, las familias afectadas permanecen en casa acogiente y 1 familia se mantiene en su vivienda.

- 25 casas afectadas
- 25 familias afectadas. (24 familias de 96 personas en casa acogiente)
- 100 personas afectadas
- 1 bien privado afectado (bananera)
- 300 metros lineales afectados.

Ministerio de Gobierno y el SNGRE entregaron ayuda humanitaria. Además el SNGRE donó alimentos al GAD Urdueta para la elaboración de Kits de alimenticios. MSP colaboró realizó atención médica a las familias afectadas. GAD Urdueta realizó levantamiento EVIN y entrega de ayuda humanitaria. Cuerpo de Bomberos de Urdueta colaboró con la evacuación. MAG realizará levantamiento MAAPEA.

- **Los Ríos/Valencia/Valencia/Chipe.** Debido a las fuertes lluvias suscitadas en horas de la madrugada del 26/03/2022, se vieron afectadas varias viviendas, las familias afectadas permanecen en sus hogares.

- 15 viviendas afectadas.
- 15 familias afectadas.
- 60 personas afectadas.

Presidente Parroquial en compañía de Jefa Político realizaron barrido en la zona afectada.

- **Los Ríos/Quevedo/La Esperanza/rcto. La Italia – rcto. Las Malvinas – rcto. La Virginia – EL Bartolo**

Debido a las fuertes lluvias suscitadas el 26/03/2022 se reporta el desbordamiento del río Bartolo.

- 31 vivienda afectadas
- 31 familia afectadas
- 124 personas afectadas

Presidenta Parroquial de La Esperanza en compañía de Cuerpo de Bomberos, Ministerio de Gobierno y SNGRE, entregaron de asistencia humanitaria y MSP realizaron barrido de afectaciones en la zona.

- **Los Ríos/Babahoyo/Pimocha/ Rcto. La Carmela,** debido a las fuertes vientos y lluvias suscitadas el 25/03/2022, se vieron afectadas varios techos de las viviendas en el sitio, en donde las familias afectadas permanecen en sus hogares.

- 11 viviendas afectadas.
- 11 familias afectadas.

Informe Nro. 056 Época Lluviosa a nivel Nacional del 01 de enero al 03 de abril de 2022

Fecha y Hora de actualización: domingo, 03 de abril de 2022 - 14:24:33 / Página 11 de 15

- 44 personas afectadas.

SNGRE y UGR Babahoyo realizaron levantamiento de información y se entregó ayuda humanitaria. Además se coordinó la colocación de techos a las familias afectadas.

- **Los Ríos/Baba/Baba/Jobo - Rcto. Tinoco - Coop. 27 de noviembre - Higuerrilla - Rosa de Oro - El Arenal**

Por lluvias, se desbordó el Río Isla de Bejucal el 24/03/2022 afectando a varias viviendas del lugar.

- 73 viviendas afectadas.

- 73 familias afectadas.

- 292 personas afectadas.

Teniente Político realizó verificación de afectaciones. UGR realizará levantamiento EVIN.

- **Los Ríos/ Baba/ Isla de Bejucal/ recintos Sierra Maestra y La Cancagua**, el 23/03/2022, por lluvias suscitadas, se produjo el desbordamiento del río Isla de Bejucal, afectado a varias viviendas, las familias afectadas se mantienen en sus viviendas.

- 123 viviendas afectadas. (datos preliminares)

- 123 familias afectadas.(datos preliminares)

- 492 personas afectadas. (datos preliminares)

Teniente Político realizó verificación de afectaciones. UGR Baba realiza el levantamiento EVIN.

- **Guayas/ Santa Lucia/ Santa Lucia/ Varios Sectores** por lluvias el 21/03/2022. se desbordó el río Pula, río Daule, estero Bufay, estero El Salto y estero Lagarto, ocasionado anegación de varios sectores. Las familias afectadas que se encuentra en el alojamiento Temporal Santa Rosa

- 8 viviendas afectas

- 11 familias, 33 personas (las familias se encuentran en el alojamiento temporal Santa Rosa)

- 1.251 hectáreas afectadas de Cultivos de arroz (datos preliminares)

- Calles inundadas

Gobernación del Guayas realizó entrega de asistencia humanitaria en coordinación con SNGRE, GAD Cantonal y CB. MSP con acompañamiento de la UGR, asistieron al alojamiento para brindar atención a las familias afectadas y entregas de toldos; UGR Cantonal realizó levantamiento de información y traslado de las familias al Alojamiento Temporal.

- **Guayas/ Balzar/ Balzar/ Varios sectores**, por lluvias del 19/03/2022, se produjo el desbordamiento de los siguientes ríos Chicompe y Puca, causando la inundación de cultivos. Con fecha 21/03/2022, se desbordó el río San Pauleño, ocasionado inundación en el recinto Salamina. Con fecha 23/03/2022, se desbordó el río Pucón ocasionando inundación en el recinto San Pableño. Se activó el COE Cantonal, para coordinar acciones. La familia que se encontraba en el alojamiento temporal Centro Gerontológico de Balzar se ha instalado con familia acogiente.

- 111 viviendas afectadas (ingreso del agua al interior de los inmuebles)

- 338 personas, (4 familias, 18 personas afectadas se encuentran en familias de acogida y las demás familias permanecen en sus inmuebles)

- Cultivos de arroz, maíz y cacao.

Alcalde de Balzar realizó entrega de raciones alimenticias en el recinto El Limón y San Guillermo. GAD Cantonal y MIES realizaron levantamiento de información en las zonas afectadas.

ZONA 6

- **Azuay/Cuenca/Sayausí/Gulag - Marianza, Km 12 vía Cuenca-Molleturo-Naranjal [E-582]**. Por lluvias, el 27/03/2022, se suscitaron deslizamientos de material pétreo en la vía de primer orden. MTOP informó el 31/03/2022, por lluvias se suscitó un nuevo deslizamiento de material lodoso en la zona del evento, adicional Bomberos Cuenca colabora con el abastecimiento de agua mediante tanquero.

El SNGRE realizó levantamiento de información e identificó a las familias damnificadas se encuentran en familias de acogida y se determinó que las familias que se encuentran en el alojamiento temporal de la Escuela "Fray Gaspar de Carvajal" son familias evacuadas por precaución de las viviendas afectadas.

- 4.000 metros de vía aproximadamente

- 4 personas fallecidas

- 6 personas afectadas (personas con hipotermia, tratados en el punto)

- 5 personas heridas

- 1 vehículo destruido

- 40% del cantón sin servicio de agua potable

- 9 viviendas destruidas (7 viviendas habitadas y 2 deshabitadas)

- 12 familias damnificadas integradas por 30 personas (familias acogientes)

Informe Nro. 056 Época Lluviosa a nivel Nacional del 01 de enero al 03 de abril de 2022

Fecha y Hora de actualización: domingo, 03 de abril de 2022 - 14:24:33 / Página 12 de 15

- 5 familias afectadas integradas por 14 personas evacuadas por precaución (alojamiento temporal)
- 27 viviendas afectadas con ingreso de agua y lodo
- 15 postes destruidos.
- 1 Unidad Educativa "Escuela de Marianza Laureles" estado INACTIVO, daño total a la edificación.

Maquinaria del GAD Provincial, GAD Cantonal, MTOP continúan con labores de limpieza en el lugar del evento, Bomberos Cuenca colaboran con tanqueros para abastecimiento de líquido vital.

ZONA 7

- **El Oro/Zaruma/Malvas/Malvas, Barrio La Colorada**, el 02/04/2022 Por lluvias se registró un deslizamiento que compromete a varias viviendas de las cuales 1 fue afectada y 6 presentan alto riesgo. Se registran: 1 vivienda afectada, 2 familias (4 personas afectadas), evacuadas a casa de familia acogiente, 6 familias (24 personas evacuadas por precaución a casa de familia acogiente). Teniente política de Malvas confirmó el evento, CB de Zaruma colaboran con evacuación de familias, PPNN brinda seguridad en el sitio del evento, GAD Cantonal realiza levantamiento de información.
- **Zamora Chinchipe/ Paquisha/ Nuevo Quito/ Cumguimi Alto Sector minero (mina Corazón de Oro)**, el 19/03/2022, por lluvias se produjo un deslizamiento de tierra que destruyó una vivienda. Cuerpo de Bomberos Paquisha y Nangaritza realizaron labores de búsqueda y rescate del cuerpo sin vida de la persona que estaba desaparecida.
 - 1 persona fallecida
 - 2 personas heridas
 - 1 bien privado destruido

SNGRE realizó el levantamiento de información. Personal de DINASED realizó el levantamiento del cadáver. Personal de la UGR Paquisha identificó que la infraestructura destruida era utilizada como lugar de descanso, las personas heridas fueron atendidas en el Hospital de Yantzaza.

ZONA 9

- **Pichincha /San Miguel de los Bancos / Mindo / Mindo, Planta de captación de agua.**, el 02/04/2022 por lluvias y el incremento de nivel del río Mindo, se reportó la afectación a la planta de captación de agua y al sistema de distribución lo que dejó sin servicio de agua potable al centro parroquial. Se reporta 1 Bien público afectado (planta de captación). GAD Cantonal realizó evaluación de la estructura afectada y coordina trabajos de reparación.
- **Zona 9/ Pichincha / Quito / Amaguaña/ Santa Isabel de Amaguaña por la vía antigua a Conocoto** El 23/03/2022 por lluvias se desbordó una quebrada, ocasionando la inundación de una vivienda, afectó una vía de segundo orden con acumulación de lodo y donde se reportó un vehículo atascado.
 - 4 bienes privados afectados (3 locales comerciales + 1 vehículo)
 - 1 vivienda afectada
 - 1 familia afectada (5 personas) se mantienen en las mismas en un área segura
 - 30 metros de vía afectada (calles Huancavilca y río San Pedro) / parcialmente habilitada

EPMMAPS y EPMMOP realizaron las tareas de limpieza principalmente como el desalojo de escombros y restos de construcciones encontrados en los sumideros, y que provocaron el desborde de la quebrada del sector. EP EMSEGURIDAD realizó inspección y entrega de asistencia humanitaria.

Informe Nro. 056 Época Lluviosa a nivel Nacional del 01 de enero al 03 de abril de 2022

Fecha y Hora de actualización: domingo, 03 de abril de 2022 - 14:24:33 / Página 13 de 15

5. Asistencia Humanitaria entregada por época lluviosa

Para la atención de eventos peligrosos por época lluviosa el Servicio Nacional de Gestión de Riesgos y Emergencias, desde el 1 de enero del 2022 a la fecha, ha realizado la entrega de la siguiente asistencia humanitaria a las personas afectadas:

PROVINCIA	KIT DE ASEO PERSONAL	TOALLAS DE BAÑO	CAMAS	COBIJAS/ FRAZADAS	COLCHONES	KIT DE DORMIR	KIT DE COCINA	KIT DE VAJILLA	MOSQUITERAS, REDES DE CAMA	KIT DE LIMPIEZA (ALBERGUE)	KIT MENAJE DE COCINA COMUNITARIO	MASCARILLAS	AGUA EN RECIPIENTES NO RETORNABLE (gal)	PASTILLAS POTABILIZADORAS	TANQUE DE 2500 l	BIDONES PARA AGUA	PURIFICADORES DE AGUA	SAQUILLOS CONTROL DE INUNDACIONES	OTROS
AZUAY	0	0	0	13	13	0	0	0	0	0	0	0	0	0	0	0	0	0	191
BOLIVAR	0	0	0	5	5	0	0	2	5	2	0	0	0	0	0	0	0	0	5
CARCHI	0	0	0	41	0	0	0	25	0	0	0	385	0	0	0	0	0	0	41
CHIMBORAZO	0	0	0	64	0	32	0	14	0	0	0	0	0	0	0	0	0	0	177
COTOPAXI	0	0	110	117	130	268	3	225	0	0	3	0	0	0	0	0	2	0	886
EL ORO	0	0	0	39	36	0	0	9	23	0	0	0	0	0	0	0	0	0	148
ESMERALDAS	0	0	0	17	17	0	0	4	0	0	0	140	0	120	0	0	0	0	56
GUAYAS	139	0	94	0	0	214	4	82	57	3	4	0	0	3000	0	0	0	7000	27
IMBABURA	0	0	0	7	4	0	0	0	0	0	0	35	0	6	0	0	0	0	33
LOJA	0	0	0	30	30	0	0	18	0	0	0	0	0	0	0	0	0	0	115
LOS RÍOS	85	0	0	0	0	49	0	10	0	0	0	0	60	0	2	85	480	0	0
MANABÍ	0	0	129	145	135	0	0	18	37	43	0	380	0	0	0	39	0	0	579
MORONA SANTIAGO	0	0	0	0	0	14	0	3	10	0	0	0	0	0	0	0	0	0	9
PASTAZA	0	4	0	0	0	36	0	17	0	0	0	0	0	0	0	0	0	0	92
SANTO DOMINGO DE LOS TSÁCHILAS	1	0	20	22	18	0	0	1	15	3	0	150	0	4	0	0	0	0	141
ZAMORA CHINCHIPE	0	0	0	2	2	0	0	1	0	0	0	0	0	0	0	0	0	0	6
Suma total	225	4	353	502	390	613	7	429	147	51	7	1090	60	30130	2	124	482	7000	2506

Fuente: Unidades de Monitoreo - SNDGR, 03/04/2022 12:30

De igual manera, desde el 1 de enero de 2022 a la fecha, se cuenta con el registro de asistencia humanitaria entregada a las personas afectadas, por el Sistema Nacional Descentralizado de Gestión de Riesgos:

PROVINCIA	KIT COMPLEMENTARIO DE ALIMENTOS	KIT DE PRIMERA RESPUESTA (KPRH)	RACIONES ALIMENTICIAS 24 HORAS	REFRIGERIO	DE ASEO PERSONAL	KIT DE VESTIR	PAÑAL BEBÉ	CAMAS	COBIJAS/ FRAZADAS	COLCHONES	KIT DE DORMIR	KIT DE COCINA	KIT DE VAJILLA	MOSQUITERAS, REDES DE CAMA	KIT DE LIMPIEZA (ALBERGUE)	KIT MENAJE DE COCINA	MASCARILLAS	VACUNAS	AGUA EN RECIPIENTES NO RETORNABLE (gal)	AGUA DISTRIBUIDA EN TANQUEROS gal	PASTILLAS POTABILIZADORAS	BIDONES PARA AGUA	PURIFICADORES DE AGUA	SAQUILLOS CONTROL DE INUNDACIONES	LÁMINAS DE ZINC	DILUYENTE / TECHO FUERTE / CORREAS / CLAVOS lb.	CLAVOS TECHO - UNIDADES	LONAS O PLÁSTICO DE TECHO	CEMENTO	BONO DE EMERGENCIA	KIT ESCOLAR	KIT DE UNIFORMES	KIT COLACIÓN ESCOLAR	Otros		
AZUAY	0	0	0	0	0	0	0	0	0	0	0	0	0	0	0	0	0	0	0	47400	0	0	0	0	0	0	0	0	0	0	0	0	0	0	0	0
BOLIVAR	1	0	0	0	0	2	0	0	2	0	0	1	0	0	0	0	0	0	0	0	0	0	0	0	0	0	0	0	0	2	0	0	0	0	1	
COTOPAXI	1747	0	452	0	235	0	300	0	0	0	0	0	0	0	0	0	280	0	64	0	0	0	0	0	0	0	0	0	0	0	0	0	0	0	367	
EL ORO	1	0	0	0	1	0	0	0	0	0	0	0	0	0	0	0	0	0	0	0	0	0	0	0	0	0	0	0	0	0	0	0	0	0	0	
GUAYAS	487	1610	315	100	315	126	0	0	0	1	6	4	0	270	24	2	57	72	146	0	0	0	0	10000	7	10	2	100	200	0	0	0	0	50	45	99
LOS RÍOS	1050	89	15	0	56	1	0	0	0	5	50	0	1	0	0	0	0	0	700	0	310	90	4050	0	0	0	0	0	0	0	0	0	0	0	0	5
MORONA SANTIAGO	0	0	0	0	0	0	0	0	0	0	0	0	2	4	0	0	0	0	0	0	0	0	0	0	0	0	0	0	0	0	0	0	0	0	6	
NAPO	0	0	0	0	0	0	0	0	0	0	0	0	0	0	0	0	0	0	7	0	0	0	0	0	0	0	0	0	0	0	0	0	0	0	0	
PICHINCHA	573	7302	0	0	3863	1912	0	11	36	24	34	0	0	0	1794	0	1	0	0	150000	0	800	0	0	0	0	0	0	200	0	1	0	0	111500		

Informe Nro. 056 Época Lluviosa a nivel Nacional del 01 de enero al 03 de abril de 2022

Fecha y Hora de actualización: domingo, 03 de abril de 2022 - 14:24:33 / Página 14 de 15

PROVINCIA	KIT COMPLEMENTARIO DE ALIMENTOS	KIT DE PRIMERA RESPUESTA (KPRH)	RACIONES ALIMENTICIAS 24 HORAS	REFRIGERIO	DE ASEO PERSONAL	KIT DE VESTIR	PAÑAL BEBÉ	CAMAS	COBIJAS/ FRAZADAS	COLCHONES	KIT DE DORMIR	KIT DE COCINA	KIT DE VAJILLA	MOSQUITERAS, REDES DE CAMA	KIT DE LIMPIEZA (ALBERGUE)	KIT MENAJE DE COCINA	MASCARILLAS	VACUNAS	AGUA EN RECIPIENTES NO RETORNABLE (gal)	AGUA DISTRIBUIDA EN TANQUEROS gal	PASTILLAS POTABILIZADORAS	BIDONES PARA AGUA	PURIFICADORES DE AGUA	SAGUILOS CONTROL DE INUNDACIONES	LÁMINAS DE ZINC	DILUYENTE / TECHO FUERTE / CORREAS /	CLAVOS Lb.	CLAVOS TECHO - UNIDADES	LONAS O PLÁSTICO DE TECHO	CEMENTO	BONO DE EMERGENCIA	KIT ESCOLAR	KIT DE UNIFORMES	KIT COLACIÓN ESCOLAR	Otros		
SANTO DOMINGO DE LOS TSÁCHILAS	5	0	0	0	4	2	0	0	7	10	0	0	0	2	5	0	0	0	0	0	0	0	0	0	0	0	0	0	0	0	0	0	0	0	0	0	14
Suma total	3864	9001	782	100	4474	2043	300	11	45	40	90	5	3	276	1823	2	338	72	917	197400	310	890	4050	10000	7	10	2	100	200	200	2	1	50	45	111992		

Fuente: Unidades de Monitoreo - SNDGR. 03/04/2022 12:30

6. Alojamientos temporales activos

Provincia	Cantón	Parroquia	Alojamiento Activado	Personas alojadas	Familias alojadas
Azuay	Girón	Girón	Coliseo	12	3
	Cuenca	Sayausí	Escuela Fray Gaspar de Carbajal	14	5
Cotopaxi	La Maná	Pucayacu	Unidad Educativa Pucayacu	62	14
			Junta de Agua	26	9
			Centro de Desarrollo Integral.	19	8
	Pujilí	Angamaraca	Casa comunal Chine	6	1
		Tingo	Casa comunal Macuchi	6	3
Guayas	Santa Lucía	Santa Lucía	Alojamiento Temporal Santa Rosa	33	11
Loja	Espíndola	Bellavista	Iglesia de Bellavista	4	2
	Loja	El Valle	Campamento Multinacional	5	1
	Quilanga	Fundochamba	Casa Comunal de Palotina Alto	3	1
	Espíndola	Jimbura	Iglesia de Machay	2	1
	Espíndola	Jimbura	Unidad Educativa Machay	3	1
	Chaguarpamba	Chaguarpamba	Escuela México	4	1
	Pindal	Pindal	Casa del "Peregrino"	5	1
El Oro	Pasaje	Uzhcurrumi	Escuela Antonio José de Sucre	6	1
Santa Elena	Santa Elena	Chanduy	Refugio temporal "Casa Comunal La Comuna"	8	1
Santo Domingo de los Tsáchilas	Santo Domingo	Santo Domingo de los Colorados	Casa Comunal del sector	7	1
Total				225	65

Fuente: Unidades de Monitoreo - SNDGR. 03/04/2022 12:30

Informe Nro. 056 Época lluviosa a nivel Nacional del 01 de enero al 03 de abril de 2022

Fecha y Hora de actualización: domingo, 03 de abril de 2022 - 14:24:33 / Página 15 de 15

7. Mapa referencial de eventos peligrosos y detalle de eventos de mayor impacto

Personas Impactadas 0 15.841

LOS RÍOS

- Los Ríos/Valencia/Valencia/Chipe. El 26/03/2022, se vieron afectadas varias viviendas 15 viviendas afectadas, 15 familias afectadas, 60 personas afectadas.
 - Los Ríos/Quevedo/La Esperanza/rcto. La Italia - rcto. Las Malvinas - rcto. La Virginia - EL Bartolo el 26/03/2022 se reporta el desbordamiento del río Bartolo, 23 vivienda afectadas, 23 familia afectadas, 92 personas afectadas.
 - Los Ríos/Babahoyo/Pimocha/ Rcto. el 25/03/2022, se vieron afectadas varios techos por un vendabal, 11 viviendas afectadas, 11 familias afectadas, 44 personas afectadas.
 - Los Ríos/Urdaneta/Ricaurte/Rcto. Salamepe - Via Barranco La Industria, debido al desbordamiento del río Guambaby el 26/03/22 se produjo una inundación. 55 viviendas afectadas 55 familias afectadas. 220 personas afectadas 140 metros lineales de vía afectados.
 - Los Ríos/Baba/Guare/Guayabo - Cancagua - Riveras del Arenal, debido a las fuertes lluvias se generó el desbordamiento del río El Arenal el 26/03/22 y el río Matecito el 28/03/22. 20 viviendas afectadas (datos preliminares), 20 familias afectadas (datos preliminares), 80 personas afectadas (datos preliminares).

GUAYAS

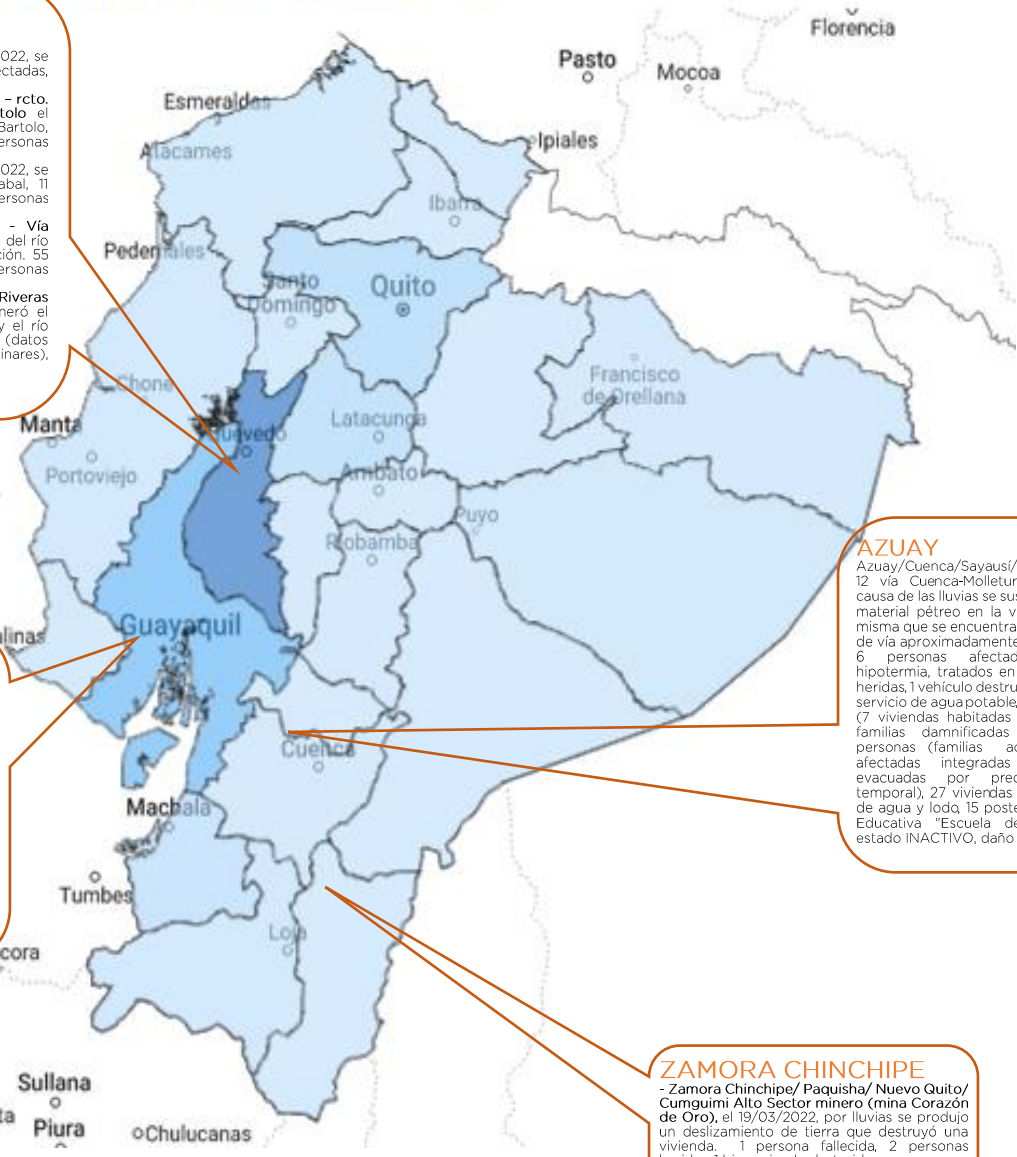
- Guayas / Santa Lucía / Santa Lucía / Varios Sectores, el 21/03/2022, se desbordó el río Pula, río Daule, estero Bucay, estero El Salto y estero Lagarto ocasionado anegación de varios sectores y afectación en 1.251 hectáreas de cultivos de arroz.
 Guayas/ Salitre/ Vernaza/ Recinto Hacienda Nueva. Por lluvias el 27/03/2022, se produjo el socavamiento de 6 metros de un muro de contención de la ribera del río Mastrantal, el cual ha ocasionado inundación en el sector. Mediante EVIN informa que El socavamiento del muro, afectó a varios recintos aledaños, los Rctos. La Florida, Tintal de Adentro y fuera, Mastrantal. 45 viviendas afectadas. 45 familias, con aproximadamente 138 personas afectadas en sus viviendas

AZUAY

Azuay/Cuenca/Sayausi/Gulag - Marianza, km 12 vía Cuenca-Molleturo-Naranjal [E-582] A causa de las lluvias se suscitó deslizamientos de material pétreo en la vía de primer orden, la misma que se encuentra cerrada 4.000 metros de vía aproximadamente, 4 personas fallecidas, 6 personas afectadas (personas con hipotermia, tratados en el punto), 5 personas heridas, 1 vehículo destruido, 40% del cantón sin servicio de agua potable, 9 viviendas destruidas (7 viviendas habitadas y 2 deshabitadas), 12 familias damnificadas integradas por 30 personas (familias acogientes), 5 familias afectadas integradas por 14 personas evacuadas por precaución (alojamiento temporal), 27 viviendas afectadas con ingreso de agua y lodo, 15 postes destruidos, 1 Unidad Educativa "Escuela de Marianza Laureles" estado INACTIVO, daño total a la edificación.

ZAMORA CHINCHIPE

- Zamora Chinchipe/ Paquisha/ Nuevo Quito/ Cumguimi Alto Sector minero (mina Corazón de Oro), el 19/03/2022, por lluvias se produjo un deslizamiento de tierra que destruyó una vivienda, 1 persona fallecida, 2 personas heridas, 1 bien privado destruido



Elaborado por:
 Analista de Turno 24/7 - Sala de Situación y Monitoreo
 Aprobado por: Director de Monitoreo de Eventos Adversos
 Emitido por: Operador Nacional de Turno 24/7 - Sala de Situación y Monitoreo Samborondón