

Reporte de monitoreo de amenazas y eventos peligrosos - No. 0146

Fecha y Hora de actualización: lunes, 14 de marzo de 2022 - 20:53:01 / Página 1 de 19

Periodo de Monitoreo:

Desde: 09H00 14/03/2022






Hasta: 21H00 14/03/2022

1. Monitoreo de amenazas naturales y antrópicas

- Amenaza en desarrollo, posible desencadenamiento de eventos peligrosos.
- Amenaza en incremento y probable materialización inminente.
- Amenaza dentro de los parámetros normales.



PELIGRO VOLCÁNICO

Ubicación		Nivel de alerta declarada	Situación actual	Valoración actual
	Volcán Reventador, Napo	NARANJA	18:00 Mediante cámaras ECU911 se visualiza el volcán nublado.	●
	Volcán Chiles-Cerro Negro, Carchi	AMARILLA	18:00 Mediante cámaras ECU911 se visualiza el volcán nublado.	●
	Volcán Cotopaxi	SIN ALERTA	18:00 Mediante cámaras ECU911 se visualiza el volcán despejado.	●
	Volcán Tungurahua	SIN ALERTA	18:00 Mediante cámaras ECU911 se visualiza el volcán despejado.	●
	Volcán Sierra Negra, Galápagos	AMARILLA	18:00 Mediante cámaras ECU911 se visualiza el volcán despejado.	●
	Volcán Sangay, Morona Santiago	AMARILLA	18:50 IGEPN informa emisión de vapor, gases y ceniza, con una altura de la nube igual a 600 metros sobre el nivel del cráter en dirección Sur.	●
	Volcán Wolf, Galápagos	SIN ALERTA	18:00 Mediante cámaras ECU911 se visualiza el volcán despejado.	●



PELIGRO POR INCREMENTO DE CAUDALES DE RÍOS

09 ríos desbordados				
Provincia	Cantón	Parroquia	Sector	Nombre del río
Bolívar	Chillanes	San José del Tambo (Tambopamba)	La, Rosita y La Colombia Alta	La Marcelina
El Oro	Chilla	Chilla, cabecera cantonal	Carabota	NN
Guayas	Naranjito	Naranjito, Cabecera Cantonal	Recinto Rocafuerte	Chimbo
Guayas	Alfredo Baquerizo Moreno (Juján)	Alfredo Baquerizo Moreno (Juján), Cabecera Cantonal	Avenida 6 de Febrero	Jujan
Guayas	Alfredo Baquerizo Moreno (Juján)	Alfredo Baquerizo Moreno (Juján), Cabecera Cantonal	sector de San zoilo, barrio apolo	Los Amarillos
Los Ríos	Babahoyo	Babahoyo, Cabecera Cantonal Y Capital Provincial	Camilo Ponce	Babahoyo
Los Ríos	Babahoyo	Clemente Baquerizo	El Palmar	San Pablo
Los Ríos	Babahoyo	Febres Cordero (Las Juntas) (Cab. en Mata de Cacao)	Rcto. La Rosita	La Marcelina
Los Ríos	Urdaneta	Catarama, Cabecera Cantonal	Catarama	Catarama
13 ríos con tendencia a aumentar de nivel				
Provincia	Cantón	Parroquia	Sector	Nombre del río

Reporte de monitoreo de amenazas y eventos peligrosos - No. 0146

Fecha y Hora de actualización: lunes, 14 de marzo de 2022 - 20:53:01 / Página 2 de 19

Bolívar	Echeandía	Echeandía, Cabecera Cantonal	Centro	Soloma
Bolívar	Caluma	Caluma, Cabecera Cantonal	Centro	Caluma
El Oro	Pasaje	Uzhcurrumi	Uzhcurrumi	Uzhcurrumi
El Oro	Pasaje	Casacay	Casacay	Casacay
El Oro	Pasaje	Uzhcurrumi	Porotillo	NN
Guayas	Coronel Marcelino Maridueña	Coronel Marcelino Maridueña (San Carlos), Cabecera Cantonal	Sector Maravillas, Recinto Resistencia, La Isla, Producción Agrícola, Los Guayacanes	Chimbo
Guayas	Coronel Marcelino Maridueña	Coronel Marcelino Maridueña (San Carlos), Cabecera Cantonal	La Modelo, Producción Agrícola Sur	Chanchan
Guayas	Simón Bolívar	Simón Bolívar, Cabecera Cantonal	Varios Sectores	Los Amarillos
Guayas	Balzar	Balzar, Cabecera Cantonal	Recinto Chicompe	Chicompe
Los Ríos	Babahoyo	La Unión	Los Beldacos	Santa Rosa
Los Ríos	Babahoyo	Febres Cordero (Las Juntas) (Cab. en Mata de Cacao)	Rcto. Isla María	Las Juntas
Los Ríos	Valencia	La Unión	Las Burbujas	San Pablo
Los Ríos	Babahoyo	La Unión	La Puntilla	Pita



PELIGRO POR PRESENCIA DE INCENDIOS FORESTALES

00 incendio activo

Provincia	Cantón	Parroquia	Sector	Afectación (Ha)
--	--	--	--	--

00 incendio controlado

Provincia	Cantón	Parroquia	Sector	Afectación (Ha)
--	--	--	--	--



PELIGRO POR APERTURA Y/O COLAPSO DE PRESAS Y REPRESAS

Recurso	Cota mínima	Cota Actual	Cota máxima	Hora de corte	Valoración
Molino, Azuay	1970.00	---	1990.50	---	--
Mazar, Azuay	2138.05	---	2153.45	---	--
Daule Peripa, Guayas	70.00	---	85.00	---	---
Central Baba, Los Ríos	114.00	116.17	117.00	02:14	●
La Esperanza, Manabí	53.40	59.81	66.00	09:50	●
Poza Honda, Manabí	91.50	101.34	106.50	09:50	●
Multipropósito Chone, Manabí	48.00	60.16	68.50	09:50	●
Agoyán, Tungurahua	1645.00	---	1651.00	---	---
Pucará-Pisayambo, Tungurahua	3541.00	---	3565.00	---	---

Reporte de monitoreo de amenazas y eventos peligrosos - No. 0146

Fecha y Hora de actualización: lunes, 14 de marzo de 2022 - 20:53:01 / Página 3 de 19



SITUACIÓN HIDROMETEOROLÓGICA

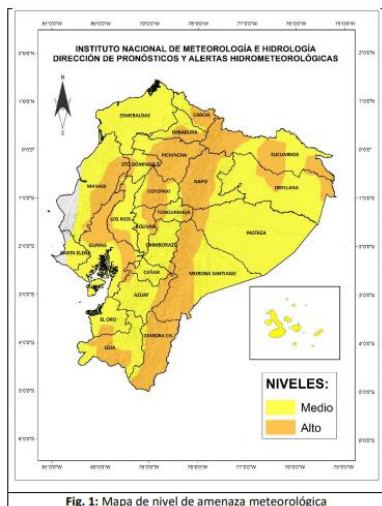


Fig. 1: Mapa de nivel de amenaza meteorológica

Boletín Meteorológico Nro. 009

Vigencia: desde 16H00 del 11 hasta 22H00 del 15 de marzo 2022

Durante el periodo de vigencia del boletín, se incrementará la frecuencia e intensidad de lluvias en distintos sectores del territorio nacional. Se estima que en las zonas de mayor nivel de amenaza meteorológica (tonalidad naranja del mapa) se desarrollen los episodios más relevantes, los cuales incluso podrían en ciertas ocasiones estar acompañados de tormentas eléctricas. Es probable que los eventos de mayor consideración se desarrollen entre el sábado 12 y el lunes 14 de marzo de 2022.

ZONAS AFECTADAS

- Litoral: las lluvias se concentrarán sobre todo en la zona interior de la región; principalmente en Santo Domingo, interior de Manabí, Los Ríos y Guayas
- Callejón Interandino: precipitaciones de intensidad variable, mayor intensidad en el norte, sur y estribaciones de cordillera.
- Amazonia: lluvias generalizadas a lo largo de la región, en varios casos con tormentas eléctricas y con mayor intensidad al norte y estribaciones de cordillera.
- Región Insular: son probables precipitaciones ocasionales de ligera y moderada intensidad.

FUENTE: INAMHI



PELIGRO SÍSMICO

Hora Local	Magnitud	Profundidad	Cercano a	Sentido por la población

2. Monitoreo de eventos peligrosos (emergencias y desastres)

ZONA 1



Desplazados Forzados

Localización:	Esmeraldas/ San Lorenzo/ Mataje/ Mataje - San Lorenzo
Antecedentes:	El 08/03/2022, debido a enfrentamientos de grupos armados en la zona de Mataje, se ha suscitado el desplazamiento de varias personas de la parroquia.
Situación actual:	SNGRE (Uprea) Esmeraldas y ACNUR, informan que hasta el momento el número de desplazados asciende a 176 personas, quienes se encuentran en casas de Familias de Acogida.
Afectaciones:	59 Familias, 176 Personas desplazadas.
Acciones de respuesta:	GAD Cantonal San Lorenzo continúa realizando el levantamiento de información. Se activó el COE Cantonal San Lorenzo.
Fuentes de información:	SNGRE Uprea Esmeraldas / SNGRE Unidad de Monitoreo Esmeraldas.

ZONA 2

Deslizamiento

Localización:	Napo/Carlos Julio Arosemena Tola/ Carlos Julio Arosemena Tola/ Barrio San José
---------------	--

Reporte de monitoreo de amenazas y eventos peligrosos - No. 0146

Fecha y Hora de actualización: lunes, 14 de marzo de 2022 - 20:53:01 / Página 4 de 19



Antecedentes:	En horas de la madrugada del 14/03/2022, por lluvias, se produjo un deslizamiento que afectó el pedio de una familia.
Situación actual:	Al momento se encuentra en riesgo a la vivienda en la que habita la familia de 7 personas; adicional en el evento se perdió una caseta con dos pollos.
Afectaciones:	2 animales de granja muertos (aves)
Acciones de respuesta:	GAD Municipal de Arosemena Tola y SNGRE realizaron la inspección; adicional las instituciones realizarán un informe con las recomendaciones correspondientes.
Fuentes de información:	SNGRE CZ2/SNGRE Unidad de Monitoreo Napo-Orellana



Colapso estructural

Localización:	Napo/Archidona/Cotundo/Puente de Jondachi, vía Y de Narupa - Tena[E45]
Antecedentes:	El 13/03/2022 se produjo el desprendimiento de una plancha que conforma el puente de Jondachi
Situación actual:	Un camión quedó atrapado tras desprenderse una plancha que conforma el puente de Jondachi; por seguridad la vía fue cerrada. Una vez retirado el vehículo, hay paso vehicular pero se circula con precaución.
Afectaciones:	1 puente
Acciones de respuesta:	Policía Nacional controla el flujo vehicular. ECU 911 coordinó con MTOP, la evaluación y habilitación total del puente.
Fuentes de información:	ECU 911/SNGRE Umeva Napo-Orellana



Inundación

Localización:	Orellana/La Joya de los Sachas/San Sebastián del Coca/ Barrio La Unión.
Antecedentes:	El 12/03/2022, por lluvias y por taponamiento de un canal se produjo una inundación en algunas viviendas.
Situación actual:	El evento se encuentra en evaluación.
Afectaciones:	--
Acciones de respuesta:	Hoy 14/03/2022, GAD Municipal de La Joya de los Sachas junto a SNGRE y Cruz Roja realizaron la evaluación inicial de necesidades (EVIN). GAD Parroquial de San Sebastián del Coca intervino el día de ayer con maquinaria para limpiar el canal taponado y evacuar el agua acumulada.
Fuentes de información:	CZ2 SNGRE /SNGRE Unidad de Monitoreo Napo-Orellana



Inundación

Localización:	Pichincha / Mejía/ Alóag / Sector del km 2.5 -Tras el UPC de Alóag
Antecedentes:	El 08/03/2022, producto de lluvias se reporta el desbordamiento de la Quebrada Seca
Situación actual:	Culminaron las tareas de limpieza y desalojo de escombros del área afectada; adicional los vehículos afectados poseen el seguro privado por lo que no fue necesario la entrega de asistencia humanitaria. La Unidad de Policía Comunitaria continúa atendiendo a la población sin mayores novedades, y la vía fue habilitada en su totalidad; al momento las familias afectadas retornaron a su vivienda posterior a su mantenimiento para la habitabilidad.
Afectaciones:	<ul style="list-style-type: none"> • 1 vía de segundo orden habilitada (10 metros lineales) • 4 bienes públicos afectados (1 UPC y 3 vehículos Policiales) • 2 vivienda afectadas • 4 bienes privados afectados (vehículos particulares) • 6 personas evacuadas (hacia familias acogientes) al momento retornaron a sus viviendas.
Acciones de respuesta:	GAD Cantonal realizó los trabajos de limpieza de los escombros y colaboró con la evaluación de daños y análisis de necesidades de los afectados. PPNN realizó el informe de afectación de sus unidades para la activación del seguro institucional
Fuentes de información:	GAD Provincial/PPNN/CBM/ SNGRE Unidad de Monitoreo Pichincha



Socavamiento

Localización:	Napo/El Chaco/Gonzalo Díaz De Pineda (El Bombón)/San Rafael, Piedra Fina, San Luis, vía Y de Baeza-Lago Agrío [E45].
Antecedentes:	Debido al proceso erosivo desarrollado desde febrero del 2020, el río Quijos (Alto Coca) mantiene en riesgo a varias viviendas y sectores estratégicos como la Red Estatal Vial E45, Hidroeléctrica Coca Codo Sinclair, tuberías de SOTE, Poliducto Shushufindi - Quito y OCP.

Reporte de monitoreo de amenazas y eventos peligrosos - No. 0146

Fecha y Hora de actualización: Lunes, 14 de marzo de 2022 - 20:53:01 / Página 5 de 19

Situación actual:	Una familia fue evacuada desde San Rafael hasta la ciudad de El Chaco. San Rafael continúa sin servicio eléctrico debido a la pérdida de la vía en Piedra Fina, que imposibilita colocar los postes para la distribución del servicio. El frente de erosión se mantiene en la abscisa 7+900 (puente de San Carlos) por 231 días. El paso vehicular por la vía Baeza Lago Agrio está cerrada, la ruta alterna Y de Baeza-Y de Narupa-Loreto-El Coca-Lago Agrio está habilitada.
Afectaciones:	<ul style="list-style-type: none"> - 05/03/2022, 1 familia evacuada - 04/03/2022, dos familias evacuadas. - 19/01/2022, una familia evacuada (1 persona). - 05/01/2022, evacuación de enseres de 3 familias (ya se encontraban 2 familias evacuadas días anteriores y la tercera familia continúa viviendo en su vivienda). - 20/12/2021, 1 familia (10 personas) evacuadas. - 13/12/2021, rotura de la tubería de poliducto. - 10/12/2021, población de San Rafael sin energía eléctrica. - 03/12/2021, puente sobre el río Piedra Fina 2 en riesgo. - 21/11/2021, 1 tubería de agua afectada. - 19/05/2021, 1 puente destruido (puente denominado Ventana 2). - 18/05/2021, 2 viviendas destruidas (las familias fueron las evacuadas en febrero del 2021). - 10/03/2021, 1 bien afectado (tanque de agua). - 27/02/2021, 2 familias damnificadas y evacuadas a alojamiento temporal. Actualmente están en arriendo por sus propios medios; 2 viviendas presentaron fisuras. - 22/10/2020, 1 puente destruido (puente sobre el río Montana). - 06/05/2020, 2 familias afectadas, 2 viviendas afectadas. - 07/04/2020, 3 bienes afectados (tuberías del SOTE, Poliducto Shushufindi- Quito y al OCP). - Afectación vial: las pérdidas y afectaciones relevantes en vías ocurrieron con un total de 875 metros de la vía E45. - Afectación agropecuaria: durante algunos meses se ha identificado 100 ha de superficie agrícola perdida, 63 porcinos y 3000 tilapias perdidas y afectación a 385 bovinos.
Acciones de respuesta:	SNGRE CZ9 brindó apoyo con el vehículo para la evacuación de una familia. SNGRE CZ2 finalizó los trabajos de señalización en San Luis. CELEC EP y Petroecuador realizan el monitoreo de la erosión.
Fuentes de información:	MSP/OCP Ecuador/SNGRE CZ2 Umeva Napo-Orellana

ZONA 3



Vendaval

Localización:	Pastaza / Pastaza / Cabecera cantonal / Barrio Los Angeles, Vía Union Base.
Antecedentes:	El 13/03/2022, debido a las condiciones atmosféricas (vientos fuertes) se produjo el desprendimiento de un techo (hojas de zinc) de una vivienda de construcción mixta, de igual forma cayeron varios árboles sobre el alumbrado público y la calzada.
Situación actual:	Al momento una familia se encuentra con familia acogiente y otra familia en el alojamiento temporal del municipio, cabe mencionar que la vía se encuentra completamente habilitada
Afectaciones:	<ul style="list-style-type: none"> - 2 familias damnificadas (12 personas). - 2 destruidas - 1 familia afectada (6 personas). - 1 vivienda afectada. - 500 metros de vía afectada.
Acciones de respuesta:	GAD Pastaza realizó la limpieza de la vía, el servicio de energía eléctrica fue restablecido inmediatamente en las dos viviendas. UGR realiza el levantamiento de informe EVIN.
Fuentes de información:	C.B. Pastaza / SNGRE Unidad de Monitoreo Chimborazo



Avalancha

Localización:	Chimborazo /Riobamba /San Juan / El Arenal, Nevado Chimborazo
Antecedentes:	Por causas desconocidas el 24/10/2021 se produjo una avalancha que afectó a un grupo de montañistas.
Situación actual:	MAATE mediante comunicado oficial informa que con el fin de colaborar en las actividades de rescate, la Reserva de Producción de Fauna Chimborazo permanecerá cerrada el martes 15/03/2022.

Reporte de monitoreo de amenazas y eventos peligrosos - No. 0146

Fecha y Hora de actualización: Lunes, 14 de marzo de 2022 - 20:53:01 / Página 6 de 19

Afectaciones:	3 personas fallecidas 7 personas rescatadas 3 personas heridas 3 personas fallecidas por rescatar
Acciones de respuesta:	Desde las 18h00 de hoy personal del Grupo de Rescate de ASEGUM, Cuerpo de Bomberos Cayambe y Cuerpo de Bomberos Riobamba iniciarán las actividades para el rescate de las personas fallecidas, el PMU estará ubicado desde las 07h00 del 15/03/2022 en el primer refugio.
Fuentes de información:	SNGRE CZ3 / SNGRE Unidad de Monitoreo Chimborazo.



Inundación

Localización:	Cotopaxi / La Maná / Pucayacu/ Caserío Pucayacu.
Antecedentes:	El 07/03/2022, debido a las lluvias registradas en el sector se produjo el desbordamiento del río Quindigua ocasionando inundaciones en varios sectores.
Situación actual:	Se mantienen las familias en los 3 sitios de alojamiento temporal activos distribuidos de la siguiente manera: - Unidad Educativa Pucayacu, 8 familias 32 personas - Junta de Agua, 3 familias 2 personas - Centro de Desarrollo Integral (CDH), 1 familia 1 persona Al momento el caudal del Río Quindigua se encuentra normal
Afectaciones:	- 12 familias afectadas (35 personas) - 12 familias en alojamientos temporales activos (35 personas) - 5 metros de vía afectada (habilitada) - 10% de la tubería de agua potable, alcantarillado y saneamiento de la calle Eliseo Ibáñez.(rehabilitado)
Acciones de respuesta:	Servicios Públicos del GAD La Maná realizaron la rehabilitación de acometidas domiciliarias y red principal de agua potable y alcantarillado.
Fuentes de información:	UGR GAD La Maná / MIDUVI/ SNGRE Unidad de Monitoreo

ZONA 5



Inundación

Localización:	Bolívar/Chillanes/San José del Tambo/Varios Sectores, La Rosita, La Colombia Alta.
Antecedentes:	El 14/03/2022 a causa de las lluvias registradas en los sectores, se produjo el desbordamiento del río La Marcelina.
Situación actual:	Al momento se reporta afectación en el sector La Rosita a una vivienda de planta baja, y en el sector de la Colombia Alta afectó parcialmente a un puente peatonal.
Afectaciones:	- 1 bien público afectado (puente peatonal) - 1 vivienda afectada (ingreso de agua y lodo)
Acciones de respuesta:	Técnico de la UGR del GAD Chillanes realizará levantamiento de información (EVIN).
Fuentes de información:	GAD Cantonal/SNGRE Unidad de Monitoreo Bolívar.



Inundación

Localización:	Guayas/ Pedro Carbo / Pedro Carbo, Cabecera Cantonal/ Recinto Villao
Antecedentes:	En horas de la madrugada del 14/03/2022 producto de las lluvias registradas se desbordó el río Procel
Situación actual:	De manera preliminar reportan afectaciones en cultivos, cabe mencionar que al momento el río está bajando su cauce.
Afectaciones:	Cultivos afectados
Acciones de respuesta:	Teniente Política confirmó el evento y SNGRE gestiona con UGR del GAD Cantonal para que realice el levantamiento de información.
Fuentes de información:	Jefa Política /SNGRE Unidad de Monitoreo Guayas



Inundación

Localización:	Guayas / Balzar / Balzar, cabecera cantonal / Recinto Chicompe
Antecedentes:	Por lluvias registradas la madrugada del 14/03/2022 se registran inundaciones en el Recinto Chicompe.
Situación actual:	El estado del Río Chicompe se encuentra con tendencia a aumentar el nivel
Afectaciones:	El evento se encuentra en evaluación.
Acciones de respuesta:	GAD Cantonal confirmó la novedad y realiza el levantamiento de información Cruz Roja brinda apoyo en el levantamiento de información.

Reporte de monitoreo de amenazas y eventos peligrosos - No. 0146

Fecha y Hora de actualización: Lunes, 14 de marzo de 2022 - 20:53:01 / Página 7 de 19

Fuentes de información: GAD Cantonal Balzar / SNGRE Unidad de Monitoreo Guayas



Inundación

Localización:	Santa Elena/Santa Elena/Chanduy/Puerto de Chanduy, Barrios Voluntad de Dios y Los Girasoles / Comuna Sucre.
Antecedentes:	El 13/03/2022 por las lluvias registradas en el sector, se suscitó la inundación de varias viviendas.
Situación actual:	Los propietarios de las viviendas afectadas evacuaron el agua que ingreso a sus hogares y en la actualidad las familias se mantienen dentro de sus viviendas. Adicional en la comuna Sucre se suscitó la inundación de una vivienda de construcción mixta.
Afectaciones:	16 viviendas afectadas. 16 Familias afectadas (83 personas) Pérdida de aves de corral. 02 Pozos sépticos colapsados
Acciones de respuesta:	Gobierno Provincial con equipo caminero realiza apertura de brechas y limpieza de maleza para evacuación de aguas lluvias. Presidente de la comuna Sucre trasladó a una familia afectada a la casa comunal para que pernocten en el lugar. SNGRE da a conocer la novedad a UGR cantonal para valoración de afectaciones en la comuna Sucre.
Fuentes de información:	SNGRE Unidad de Monitoreo Santa Elena / Prefectura Santa Elena / UPREA.



Vendaval

Localización:	Guayas/ Lomas de Sargentillo / Lomas de Sargentillo, Cabecera cantonal / Rcto. Las Chacras 2
Antecedentes:	El 12/03/2022, mediante EVIN recibido por parte del GAD Cantonal, debido a los fuertes vientos se produjo el colapso total de una vivienda de caña y madera.
Situación actual:	Al momento la persona que habitaba la misma se encuentra en familia acogiente.
Afectaciones:	1 vivienda destruida 1 persona damnificada
Acciones de respuesta:	Cuerpo de Bomberos de Lomas de Sargentillo verificó y confirmó la novedad GAD Cantonal realizó el respectivo EVIN el día de ayer 13/03/2022.
Fuentes de información:	Cuerpo de Bombero Lomas de Sargentillo /GAD Cantonal Lomas de Sargentillo /SNGRE Unidad de Monitoreo Guayas



Inundación

Localización:	Guayas/ Miagro / Roberto Astudillo / Recinto manga de Jejen
Antecedentes:	El 12/03/2022 por las lluvias suscitadas en la zona, se produjo el taponamiento del canal de desfogue, causando inundación en el sector.
Situación actual:	Se realizó los trabajos respectivos de drenajes de aguas lluvias realizando un nuevo canal de aproximadamente 800 metros hasta un canal que desemboca en el estero Galápagos, solucionando el problema de taponamiento del canal; adicional cabe mencionar que las familias se mantienen en sus viviendas.
Afectaciones:	9 viviendas afectadas 13 familias ,33 personas afectadas
Acciones de respuesta:	Obras Públicas del GAD Municipal realizaron trabajos con maquinaria pesada Prefecturas del Guayas realizaron los trabajos con maquinaria pesada.
Fuentes de información:	GAD Cantonal / SNGRE Unidad de Monitoreo Guayas



Inundación

Localización:	Los Ríos/Babahoyo/Dr. Camilo Ponce/Terminal Terrestre Babahoyo-vía Jujan-cruce de La Carmela-Ecuavegetal
Antecedentes:	El 11/03/2022 por las lluvias suscitadas en la zona, se suscitó la acumulación de aguas lluvias en el sitio.
Situación actual:	Con fecha 12/03/22 se reunió el COE de Babahoyo en donde la plenaria sugirió declarar al cantón en estado de emergencia por la época lluviosa, se está a la espera del acta e informes de las mesas técnicas para la declaratoria y decisión del alcalde del cantón. La vía se mantendrá cerrada y el nivel del agua se mantiene alto. El paso vehicular se da por las vías alternas Babahoyo - Pueblonuevo - Mata de Cacao Febres Cordero - Vía a San José del Tambo, El Saltadero - La Vitalia - Montalvo.

Reporte de monitoreo de amenazas y eventos peligrosos - No. 0146

Fecha y Hora de actualización: Lunes, 14 de marzo de 2022 - 20:53:01 / Página 8 de 19

Afectaciones:	1 bien público afectado (Terminal Terrestre Babahoyo) 2000 metros lineales afectados.
Acciones de respuesta:	CTE y ATM se mantiene en el sitio colaborando con el cierre de la vía, y por precaución se mantendrán en el sitio para evitar el paso vehicular. GAD Provincial de Prefectura colaboró con maquinaria en el sitio para la limpieza de lechuguines en la vía. MTOPE coordinó la limpieza de la vía y asistió al sitio para verificación de afectaciones.
Fuentes de información:	ECU 911 Babahoyo/MTOPE/ATM/CTE/SNGRE Unidad de Monitoreo Los Ríos.



Inundación

Localización:	Los Ríos/Puebloviejo/San Juan/Juana de Oro-vía Vines
Antecedentes:	El 11/03/2022 por las lluvias suscitadas en la zona, se vieron afectadas varias viviendas por acumulación de aguas lluvias.
Situación actual:	Luego del levantamiento de EVIN, al momento no hay presencia de aguas lluvias en el sitio; y las familias se mantienen en sus viviendas.
Afectaciones:	10 viviendas afectadas 10 familias, 40 personas afectadas
Acciones de respuesta:	Técnica de UGR Puebloviejo asistió al sitio para verificación de afectaciones y coordina la limpieza de canales y tuberías en el transcurso de la semana por precaución. Cuerpo de Bomberos de Puebloviejo asistió al sitio para verificación de afectaciones.
Fuentes de información:	GAD Puebloviejo/CB Ventanas/SNGRE Unidad de Monitoreo Los Ríos.



Inundación

Localización:	Los Ríos/Babahoyo/Clemente Baquerizo/Universidad Agraria-vía Montalvo-Los Laureles atrás de la Unidad Educativa Réplica Eugenio Espejo-Iro de Mayo- La Ventura-Justino Cornejo- Mujeres Solas
Antecedentes:	El 11/03/2022 por las lluvias suscitadas en el sitio, se reporta acumulación de aguas lluvias que afectan el tránsito normal de vehículos en la vía.
Situación actual:	Luego de la reunión de MTT3 y de verificación de los integrantes de la mesa en el sitio, al momento la vía se encuentra habilitada y con el nivel de agua descendiendo.
Afectaciones:	-35 viviendas afectadas -35 familias afectadas -140 personas afectadas -1000 metros lineales afectados.
Acciones de respuesta:	CTE y ATM se mantiene en el sitio colaborando con el tránsito en la vía. MTOPE asistió al sitio para verificación de afectaciones y verificación de habilitación de la vía.
Fuentes de información:	ECU 911 Babahoyo/MTOPE/ATM/CTE/SNGRE Unidad de Monitoreo Los Ríos.



Vendaval

Localización:	Los Ríos/Baba/Isla de Bejucal/rcto. La Chontilla-Jujanillo-Los Almendros
Antecedentes:	El 13/03/2022 por los fuertes vientos y lluvias suscitadas en el sitio se reporta acumulación de aguas lluvias que afectaron a varias viviendas.
Situación actual:	A causa de los fuertes vientos, provocaron el desprendimiento del techado en varias viviendas; al momento las familias afectadas se mantienen en sus viviendas con un nivel alto de agua en el sitio.
Afectaciones:	-20 viviendas afectadas. -20 familias, 80 personas afectadas.
Acciones de respuesta:	Personal técnico del GAD Baba se encuentran realizando levantamiento EVIN, por lo que se está a la espera del documento en mención.
Fuentes de información:	GAD Baba/SNGRE Unidad de Monitoreo Los Ríos.



Inundación

Localización:	Guayas/ Crnel. Marcelino Maridueña / Crnel. Marcelino Maridueña, Cabecera Cantonal /Sector Maravilla- Recinto Resistencia, Recintos Producción Agrícola Sur y La Modelo
Antecedentes:	Por lluvias registradas en la madrugada del 08/03/2022, se produjo el desbordamiento del Río Chimbo en el Recinto Resistencia, afectando plantaciones de cultivos de cacao.
Situación actual:	GAD Cantonal en coordinación con cruz roja se realiza la respectiva evaluación; adicional informa que el río Chimbo y Chancha se encuentran con tendencia alta

Reporte de monitoreo de amenazas y eventos peligrosos - No. 0146

Fecha y Hora de actualización: Lunes, 14 de marzo de 2022 - 20:53:01 / Página 9 de 19

Afectaciones:	240 hectáreas afectadas de cultivos de cacao, maíz y verde (datos preliminares de los dos sectores)
Acciones de respuesta:	Cruz Roja realiza evaluación por inundación en el sector. GAD Cantonal realiza el respectivo levantamiento de información.
Fuentes de información:	GAD Cantonal Marcelino Maridueña / SNGRE Unidad de Monitoreo Guayas.



Inundación

Localización:	Los Ríos/Babahoyo/La Unión/La Puntilla, Brisas del Río, Los Robles y San Francisco - La Iglesia - Juan Sanalata
Antecedentes:	El 03/03/2022 por las lluvias acontecidas en la zona, se suscitó el desbordamiento del río "Clementina"
Situación actual:	Teniente Político realizó recorridos en la zona, verificando que no hay presencia de agua en las viviendas, y actualmente el nivel del río La Clementina ha descendido su caudal. La vía San Francisco - La Pinela se encuentra sin presencia de agua y habilitada, cabe mencionar que las familias afectadas se mantienen en sus viviendas.
Afectaciones:	- 45 viviendas afectadas - 45 familias afectadas. - 1 bien público afectado (puente). - 200 metros lineales afectados.
Acciones de respuesta:	Teniente Político La Unión realizó verificación de información y coordinó con prefectura la reparación de las vías afectadas en el sitio, mismo que se realizará en el transcurso del mes.
Fuentes de información:	Ministerio de Gobierno/SNGRE Unidad de Monitoreo Los Ríos

ZONA 6



Deslizamiento

Localización:	Azuay/Nabón/Nabón/barrios Rosas, Bellavista, Tamboloma, Chunazana, Rosario.
Antecedentes:	El 14/03/2021, se reportó un movimiento de masa provocado por la filtración de agua de riego y la temporada lluviosa. El 23/11/2021, el Servicio Nacional de Gestión de Riesgos y Emergencias declaró la Alerta Naranja por movimientos en masa en un área de 130,94 hectáreas que comprende los barrios Rosas, Bellavista, Chunazana, Tamboloma y Rosario.
Situación actual:	El 08/02/2022, técnico de la UGR Nabón reporta que se ha evacuado 1 vivienda más, adicional a las 42 viviendas ya reportadas. Adicional, en la vía de segundo orden Nabón - La Ramada, en el sector Trancapata, se produjo el colapso parcial de la mesa de la vía.
Afectaciones:	- 40 metros de vía afectados (vía parcialmente habilitada, sector Trancapata). - 43 familias integradas por 129 personas afectadas aproximadamente. - 60 metros de vía afectados (vía parcialmente habilitada). - 1 casa comunal afectada con cuarteaduras. - 42 viviendas afectadas (las familias evacuadas se encuentran en diferentes alojamientos). - Terminal terrestre con grietas en oficinas, gradas (cierre de operaciones). - Iglesia demolida por los daños estructurales presentados. - Centro de salud con fisuras, en evaluación permanente por parte del MSP.
Acciones de respuesta:	UGR Nabón se mantiene en continuo monitoreo de la zona afectada. Obras Públicas del Municipio de Nabón realizó la señalización de la vía.
Fuentes de información:	SNGRE CZ6 Unidad de Monitoreo Azuay-Cañar/UGR Nabón.

ZONA 7



Inundación

Localización:	Loja/Pindal/Pindal/ barrio la Pampa
Antecedentes:	El 13/03/2022 por lluvias se produjo una inundación afectando varias viviendas.
Situación actual:	Al momento una familia fue evacuada a un sitio de alojamiento temporal (Casa del Peregrino), mientras que otra familia afectada continúa habitando la vivienda.
Afectaciones:	02 viviendas afectadas 01 familia, 05 personas, evacuadas (Sitio temporal Casa del Peregrino) 01 familia, 03 personas (de nacionalidad venezolana)

Reporte de monitoreo de amenazas y eventos peligrosos - No. 0146

Fecha y Hora de actualización: lunes, 14 de marzo de 2022 - 20:53:01 / Página 10 de 19

Acciones de respuesta:	Técnico de la UGR de Pindal confirmó la novedad y realiza levantamiento de información.
Fuentes de información:	SNGRE Unidad de Monitoreo Loja/Zamora Chinchipe /GAD Cantonal Pindal



Aluvión

Localización:	El Oro/Chilla/Chilla, cabecera cantonal/Carabota
Antecedentes:	El 13/03/2022 por lluvias se produjo el desbordamiento de una quebrada "NN", el cual provocó un aluvión ocasionando el socavamiento y pérdida de mesa vial de la vía de tercer orden. Adicional, producto del evento varias viviendas resultaron afectadas.
Situación actual:	La vía de tercer orden se encuentra cerrada y las familias continúan en el refugio temporal "Capilla" de Carabota; adicional se reporta que, al momento el sector no cuenta con el servicio de energía eléctrica.
Afectaciones:	4 viviendas afectadas 4 familia (16 personas afectadas) 20 metros de vía afectada.
Acciones de respuesta:	UGR del GAD Cantonal de Chilla continúa realizando recorrido e inspección a los sectores. SNGRE coordina con CNEL para trabajos de rehabilitación del servicio eléctrico.
Fuentes de información:	SNGRE Unidad de Monitoreo El Oro / GAD Cantonal de Chilla



Inundación

Localización:	Loja/Catamayo/El Tambo/La Merced
Antecedentes:	El día 12/03/2022 , por lluvias se produjo el desbordamiento del rio SN que afectó varias viviendas
Situación actual:	Las familias afectadas continúan en casa de familias acogientes mientras realizan los trabajos de limpieza y el caudal de la quebrada se encuentra en su cauce normal
Afectaciones:	- 01 vehículo afectado. - 02 personas heridas - 01 persona fallecida - 05 viviendas afectadas - 05 familias conformadas por 15 personas evacuadas
Acciones de respuesta:	COE Cantonal de Catamayo en reunión del día 10/03/2022, sugiere la declaratoria de emergencia al cantón por los diferentes eventos suscitados por época lluviosa
Fuentes de información:	SNGRE UMEVA Loja-Zamora Chinchipe /UGR Catamayo



Hundimiento

Localización:	El Oro/Zaruma/Zaruma/calles Colón y 10 de Agosto
Antecedentes:	La noche del miércoles 15 de diciembre de 2021 se produjo un hundimiento en las calles Colón y Ernesto Castro, zona urbana de la ciudad de Zaruma categorizada como de Riesgo Muy Alto según el "Mapa de Riesgos por Desplazamientos del terreno en la ciudad de Zaruma", elaborado por el SNGRE en marzo del 2020. El estado de excepción por calamidad pública dispuesto el 17/12/2021, mediante Decreto Ejecutivo N.- 341, se extendió 30 días a partir del 16/02/2022 con el objetivo de continuar con las acciones implementadas en el cantón.
Situación actual:	El miércoles 09 de marzo del 2022, en reunión de COE Provincial, se tomaron acuerdos y se ratificaron compromisos en atención al evento. Iniciaron los trabajos de evacuación del material incautado que se encuentra en la mina.
Afectaciones:	- 3 viviendas afectadas en sus estructuras. - 4 viviendas destruidas (3 de patrimonios culturales) - 3 viviendas en riesgo. - 62 familias de 155 personas afectadas que habitaban en la zona de riesgos y actualmente se encuentran en familias escogientes. - 77 familias de 202 personas damnificadas (evacuadas y se encuentran en casas de familias escogiente) - 3 calles afectadas. (Calle Colón por hundimiento y las calles 29 de noviembre y Ernesto Castro por agrietamientos). - 25% del servicio de energía eléctrica afectado. - Centro anidado de MSP evacuaron por precaución y se encuentran atendiendo en el Hospital Humberto Molina.

Reporte de monitoreo de amenazas y eventos peligrosos - No. 0146

Fecha y Hora de actualización: Lunes, 14 de marzo de 2022 - 20:53:01 / Página 11 de 19

	<ul style="list-style-type: none"> - Los servicios públicos que se brindaban en el edificio del municipio, fueron trasladados al edificio del Ex Lea. - 2 bienes privados afectados (1 vehículo que se encontraba estacionado se precipitó al foramen y club colón por fisuras). - 1% del sistema de telecomunicaciones se encuentra afectado. - 2 bienes públicos afectados: parque con fisuras y poste de alumbrado.
Acciones de respuesta:	<p>El miércoles 09 de marzo del 2022, en reunión de COE Provincial, se tomaron los siguientes acuerdos:</p> <ul style="list-style-type: none"> -Se mantendrá reunión con IIGE, Cuerpo de Ingenieros del Ejército y ECU 911, para analizar la continuidad del uso de cámaras en interior y exterior de mina. -Se solicitó al IESS que brinde el apoyo a la MTT2 para el apoyo con la asistencia del personal que ingresa a la mina a realizar los trabajos de remediación en el casco urbano de Zaruma. -Se solicitó al GT1 Provincial y Cantonal, el apoyo de movilización de traslado de bienes desde el alojamiento temporal las nuevas instalaciones que serán determinadas por el GAD Cantonal. -ARCERNN en conjunto con Fuerzas Armadas y Policía Nacional inician con el plan de evacuación del mineral incautado en el interior la mina. -IIGE continua con trabajos Geológicos Geotécnicos bajo el en subsuelo del Coliseo de Zaruma (zona norte). - Cuerpo de ingenieros del ejército continúan con trabajos de remediación del socavón.
Fuentes de información:	SNGRE CZ7 Unidad de Monitoreo El Oro/Sala Situacional.

ZONA 9



Deslizamiento

Localización:	Pichincha / Quito / San Juan / Barrio San Salvador y la Chorrera
Antecedentes:	En horas de la tarde del 14/03/2022, por inestabilidad de talud se reporta un deslizamiento de tierra que obstaculiza totalmente la vía de segundo orden
Situación actual:	Al momento la vía se encuentra cerrada hasta realizar una evaluación técnica y determinar acciones de mitigación.
Afectaciones:	2 bienes públicos afectados (mesa de la vía y poste ornamental) 20 metros lineales de vía afectada (cerrada por seguridad)
Acciones de respuesta:	EPMMOP realiza una evaluación técnica para determinar si es necesario un cierre total de la vía. AMT brinda seguridad a la circulación vehicular para que no ingresen al sitio
Fuentes de información:	EPMMOP/AMT/SNGRE Unidad de Monitoreo Pichincha



Aluvión

Localización:	Pichincha/Quito/Belisario Quevedo/La Gasca
Antecedentes:	El 31/01/2022, por lluvias, se reportó el desbordamiento de la quebrada Tejado que provocó un aluvión, lo que afectó a viviendas, bienes públicos, bienes privados, postes de energía eléctrica, dejando personas desaparecidas, heridas y fallecidas, así como el cierre total de una vía de segundo orden.
Situación actual:	Con la entrega de materiales de construcción donados por diferentes Instituciones y empresas privadas, la comunidad se encuentra realizando los trabajos de construcción, reconstrucción y reparación de sus viviendas afectadas.
Afectaciones:	<ul style="list-style-type: none"> - 160 familias afectadas. - 555 personas afectadas. - 104 familias damnificadas. - 407 personas damnificadas. - 28 personas fallecidas. - 52 personas heridas. - 1 persona desaparecida. - 29 viviendas afectadas. - 7 viviendas destruidas. - 43 bienes públicos destruidos (20 postes de energía y 23 transformadores). - 47 bienes públicos afectados (40 contenedores de basura afectados ,1 subestación de energía, 3 patrulleros y 2 motos PPNN, 1 UPC). - 59 bienes privados afectados (37 vehículos y 22 motos). - 14 bienes privados destruidos (cerramientos colapsados).

Reporte de monitoreo de amenazas y eventos peligrosos - No. 0146

Fecha y Hora de actualización: lunes, 14 de marzo de 2022 - 20:53:01 / Página 12 de 19

6.000 metros de vía de segundo orden afectada (Av. La Gasca en algunos tramos parcialmente habilitada).

Acciones de respuesta: EPAMPS manifiesta que se ha realizado la limpieza de la quebrada en un 100% de la parte baja de la misma, con una planificación de inspección de la parte alta para coordinar limpieza y mantenimiento oportuno.

Fuentes de información: SNGRE CZ9 Unidad de Monitoreo Pichincha/GAD Cantonal DMQ- MTT4.

3. Monitoreo de estado de vías afectadas por eventos peligrosos

VÍAS DE PRIMER ORDEN:

13 vías de primer orden cerradas

	Provincia	Cantón	Parroquia	Sector/Vía	Evento Peligroso	Afectación (metros lineales)	Fecha del evento	Vías alternas
1	Azuay	Girón	Girón	km 103 vía Cuenca-Girón-Pasaje [E-59]	DESLIZAMIENTO	40	14/03/2022	Ninguna
	Bolívar	Guaranda	Santa Fé	Varios sectores (Cascajal, Achupallas), vía Santa Fé-Caluma	DESLIZAMIENTO	--	11/03/2022	Ninguna
2	Guayas	Balao	Balao	E25 Panamericana Puente Gala como referencia a 1km del Recinto Shumiral	COLAPSO ESTRUCTURAL	--	07/03/2022	Ninguna
3	Loja	Calvas	COLAISACA	Asanuma, vía Cariamanga-Sozoranga[E69]	DESLIZAMIENTO	0	07/03/2022	Ninguna
4	Azuay	Cuenca	MOLLETURO	Km 90, vía Cuenca-Molleturo-Naranjal [E-582]	DESLIZAMIENTO	40	01/03/2022	Ninguna
5	Pichincha	Rumiñahui	SANGOLQUI	Selva Alegre, Av. Gral. Rumiñahui [E35] a la altura del club Naval	SOCAVAMIENTO	60	17/02/2022	Ninguna
6	Pichincha	Rumiñahui	SANGOLQUI	E-35 y Calle Viejo Roble	INUNDACIÓN	50	11/02/2022	Ninguna
7	Cotopaxi	Pujilí	TINGO	Siete Ríos, El Estado y Macuchi.	INUNDACIÓN	35	30/01/2022	Ninguna
8	Cotopaxi	Pujilí	PILALO	Caserío Pilaló, Tinieblas, Km 94, vía Pujilí - La Mana [E30].	DESLIZAMIENTO	2000	29/01/2022	Ninguna
9	Napo	El Chaco	Gonzalo Díaz De Pineda (El Bombón)	San Rafael, Piedra Fina, San Luis, San Carlos, Vía Y de Baeza-Lago Agrio [E45]	SOCAVAMIENTO	875	02/02/2020	Lago Agrio - Coca - Y de Narupa - Tena - Ambato - Quito
10	Imbabura	Ibarra	Carolina	San Jerónimo; vía Salinas - Lita [E 10]	DESLIZAMIENTO	225	22/12/2021	1.- Ruta desde la E10 Guallupe - San Juan de Lachas (Carchi) - por la E 182 Gualchan - Chical - Maldonado - Tulcán - Ibarra 2.- Para vehículos livianos, E10 desde San Jerónimo - Buenos Aires - Cahuasqui - Tumbabiro.
11	Azuay	Cuenca	Molleturo	Km 49, vía Cuenca-Molleturo-Naranjal [E-582]	DESLIZAMIENTO	40	17/10/2021	Cuenca-Azogues-Biblian-Zhud-Cochancay-El Triunfo y Cuenca-Girón-Pasaje-Machala-Guayaquil
12	Bolívar	Chimbo	San José de Chimbo, Cabecera Cantonal	barrio Tamban	HUNDIMIENTO	210	18/03/2020	Chimbo, San Miguel, San Pablo y Balsapamba/Chimbo-Susanga
13	Azuay	Sevilla De Oro	Amaluza	Km 76, vía Paute-Guarumales-Méndez [E-40]	ALUVIÓN	100	02/06/2020	Gualaceo-Plan de Milagro y Sigsig-Chiguinda-Gualaquiza.

Reporte de monitoreo de amenazas y eventos peligrosos - No. 0146

Fecha y Hora de actualización: lunes, 14 de marzo de 2022 - 20:53:01 / Página 13 de 19

39 vías de primer orden parcialmente habilitadas

No.	Provincia	Cantón	Parroquia	Sector/Vía	Evento Peligroso	Afectación (metros lineales)	Fecha del evento	Vías alternas
1	Pichincha	Quito	Calacalí	km 32, vía Mitad del Mundo - Río Blanco [E28]	DESLIZAMIENTO	--	14/03/2022	Ninguna
2	Pichincha	Mejía	Manuel Cornejo Astorga (Tandapi)/	km18, vía Alóag- Santo Domingo [E20]	DESLIZAMIENTO	--	14/03/2022	Ninguna
3	Loja	Calvas	Utuaña	Utuaña, vía Cariamanga-Macarará[E69]	DESLIZAMIENTO	--	12/03/2022	Ninguna
4	Azuay	Girón	Girón	km 33 vía Cuenca-Girón-Pasaje [E-59]	DESLIZAMIENTO	50	07/03/2022	Ninguna
5	Cotopaxi	Pujilí	Pilalo	Km 94, Siete Ríos, vía Pujilí - La Maná [E-30].	DESLIZAMIENTO	60	07/03/2022	Ninguna
6	Bolívar	Guaranda	Guanujo	Varios sectores, Agua Blanca - La Piedra - Atandahua - Capilluco, vía Guanujo-Echeandia [E494]	DESLIZAMIENTO	220	07/03/2022	Guaranda-Balsapamba-La Esmeralda-Caluma.
7	Azuay	Santa Isabel	SANTA ISABEL (CHAGUARURCO)	km 96-115 vía Cuenca-Girón-Pasaje [E-59]	DESLIZAMIENTO	0	07/03/2022	Ninguna
8	Loja	Chaguapamba	SANTA RUFINA	Río Pindo, vía a la Costa [E50]	DESLIZAMIENTO	0	06/03/2022	Ninguna
9	Azuay	Girón	Girón	km 39+500, vía Cuenca-Girón-Pasaje [E-59]	HUNDIMIENTO	20	04/03/2022	Ninguna
10	Azuay	Cuenca	Molleturo	Km 66, vía Cuenca-Molleturo-Naranjal [E-582]	DESLIZAMIENTO	60	26/02/2022	Ninguna
11	Morona Santiago	San Juan Bosco	PAN DE AZUCAR	El Paxi, vía Indanza-San Juan Bosco [E45]	DESLIZAMIENTO	50	26/02/2022	Ninguna
12	Loja	Loja	Santiago	Santiago, vía Loja a Saraguro [E35]	DESLIZAMIENTO	20	26/02/2022	Ninguna
13	Pichincha	Mejía	MANUEL CORNEJO ASTORGA (TANDAPI)	km 38 + 600, vía Alóag - Unión del Toachi [E20]	HUNDIMIENTO	0	25/02/2022	Ninguna
14	Imbabura	Ibarra	Carolina	San Pedro km 101-Rocafuerte, vía Salinas Lita E10	DESLIZAMIENTO	30	20/02/2022	Ninguna
15	Napo	Archidona	HATUN SUMAKU	Puente sobre el río Pucuno, vía Hatun Sumaco, Y de Narupa	COLAPSO ESTRUCTURAL	0	18/02/2022	Ninguna
16	Esmeraldas	Quinindé	ROSA ZARATE (QUININDE)	Km 68 Los Vergeles, vía Esmeraldas - Quinindé [E20]	HUNDIMIENTO	40	08/02/2022	Ninguna
17	Imbabura	Ibarra	Carolina	San Pedro, vía Salinas Lita E10	DESLIZAMIENTO	40	03/02/2022	Ninguna
18	Cotopaxi	Pujilí	Tingo	El Palmar, Tilipulo, Saraguasi, San José de Tilipulo, California, La Esperanza.	INUNDACIÓN	0	31/01/2022	Ninguna
19	Cotopaxi	Pujilí	Tingo	Negrillo Km 100, vía Latacunga - La Maná [E-30]	INUNDACIÓN	40	30/01/2022	Ninguna
20	Tungurahua	San Pedro De Pelileo	Pelileo	La Hamaca, vía Pelileo - Baños [E30]	SOCAVAMIENTO		16/10/2021	Ninguna
21	Orellana	Francisco de Orellana	El Dorado	Km 21 y km 28, vía el Coca - Dayuma [E45A]	HUNDIMIENTO	150	19/06/2021	Ninguna
22	Orellana	La Joya De Los Sachas	San Sebastián del Coca	Toyuca, Sardinas, Sebastian del Coca, vía La Joya de los Sachas - El Coca [E45A]	SOCAVAMIENTO	0	08/02/2021	Ninguna
23	Napo	Archidona	Hatun Sumaku	10 de Agosto, vía Loreto - Tena [E45A-E20]	DESLIZAMIENTO	80	17/12/2021	Vía Chontapunta-La Belleza
24	Napo	El Chaco	Sardinas	Quebrada Macanas, vía Y de Baeza-Lago Agrio [E45]	SOCAVAMIENTO	50	14/12/2021	Ninguna
25	Napo	Tena	Chontapunta	Rayayacu, vía Chontapunta - La Belleza [E436]	COLAPSO ESTRUCTURAL	0	17/11/2021	Vía de tercer orden Humuyacu-Yuralpa Derecho-Wachayacu.
26	Napo	Quijos	Cuyuja	Flor del Bosque, Quebrada Rio Negro, Jatuntinahua, Molana, El Laurel, vía Y de Baeza -Papallacta [E20]	DESLIZAMIENTO	200	19/07/2021	Ninguna
27	Morona Santiago	Santiago	Copal	Nuevos Horizontes, vía Méndez-Guarumales [E40].	DESLIZAMIENTO	100	01/07/2021	Ninguna

Reporte de monitoreo de amenazas y eventos peligrosos - No. 0146

Fecha y Hora de actualización: lunes, 14 de marzo de 2022 - 20:53:01 / Página 14 de 19

No.	Provincia	Cantón	Parroquia	Sector/Vía	Evento Peligroso	Afectación (metros lineales)	Fecha del evento	Vías alternas
28	Morona Santiago	Gualaquiza	Gualaquiza	Sector Tucumbatza, vía Gualaquiza-San Juan Bosco [E45] (Primer Orden).	HUNDIMIENTO	50	30/06/2021	Ninguna
29	Morona Santiago	Morona	Macas, cabecera cantonal y capital provincial	Vía Macas-Puyo [E45], tramo puente sobre el río Copueno-puente sobre el río Upano	SOCAVAMIENTO	180	16/05/2021	Ninguna
30	Morona Santiago	Tiwintza	Santiago, cabecera cantonal	Yapapas, vía Entronque a Santiago de Méndez - Santiago [E40]	SOCAVAMIENTO	50	21/08/2020	Ninguna
31	Morona Santiago	Morona	Macas, cabecera cantonal y capital provincial	Puente sobre el río Upano, vía Macas-Puyo-[E45]	SOCAVAMIENTO	57	21/06/2020	Ninguna
32	Morona Santiago	Tiwintza	Santiago, cabecera cantonal	Palomino km 68, vía Santiago-San José de Morona [E40]	DESLIZAMIENTO	70	16/05/2020	Ninguna
33	Morona Santiago	Tiwintza	Santiago, cabecera cantonal	Km 75, Yapapas, vía Entronque a Santiago de Méndez - Santiago [E40]	DESLIZAMIENTO	70	16/05/2020	Ninguna
34	Morona Santiago	Tiwintza	San José de Morona	Shaime, vía Santiago-San José de Morona [E40]	COLAPSO ESTRUCTURAL	170	13/05/2020	Ninguna
35	Morona Santiago	Santiago	Patuca	Loma Seca vía Patuca - Santiago [E40]	SOCAVAMIENTO	15	15/01/2020	Ninguna
36	Manabí	Jipijapa	Jipijapa, Cabecera Cantonal	Quimis, Vía Colón-Quimis [E4-82]	COLAPSO ESTRUCTURAL	25	14/10/2021	Manabí hacia Guayas: E482 Sector Pila-Los Bajos de Montecristi-E15 Puerto Cayo-Jipijapa Jipijapa hacia Portoviejo: E-482 Rcto. Colón Quimi-Vía Tercer Orden-E462B Santa Ana-Portoviejo
37	Esmeraldas	Esmeraldas	5 De Agosto	El Cabezón (desvío Tachina)	SOCAVAMIENTO	150	10/03/2021	Ninguna
38	Cañar	Cañar	Ingapirca	Vía El tambo - Ingapirca - Honorato Vásquez km 8+100, km 15.	DESLIZAMIENTO	100	24/11/2021	Ninguna
39	Azuay	Cuenca	Molleturo	km. 101, vía Cuenca-Molleturo-Naranjal [E-582]	SOCAVAMIENTO	12	14/03/2021	Ninguna

VÍAS DE SEGUNDO ORDEN:

15 vías de segundo orden cerradas

No.	Provincia	Cantón	Parroquia	Sector/Vía	Evento Peligroso	Afectación (metros lineales)	Fecha del evento	Vías alternas
1	Napo	Archidona	Cotundo	Puente de Jondachi, vía Y de Narupa - Tena[E45]	DESLIZAMIENTO	--	14/03/2022	Ninguna
2	Orellana	Francisco de Orellana	La Belleza	vía Jaguar 2 - Cacique Jumandy	DESLIZAMIENTO	--	14/03/2022	Ninguna
3	Pichincha	Quito	San Juan	Barrio San Salvador y la Chorrera	DESLIZAMIENTO	--	14/03/2022	Ninguna
4	El Oro	Piñas	Saracay	Chorro Viringo, Chorro, Vía Piñas - Saracay [E-585]	DESLIZAMIENTO	20	14/03/2022	Ninguna
5	El Oro	Piñas	Moromoro	Buenaventura, Vía Piñas - Zaracay [E-585]	DESLIZAMIENTO	20	13/03/2022	Ninguna
6	Chimborazo	Alausí	Sibambe	Pepinales, vía Alausí - Huigra [E-47]	SOCAVAMIENTO	0	09/03/2022	Ninguna
7	Azuay	Girón	Girón	Bellavista vía Girón Santa Teresita	COLPADO ESTRUCTURAL	20	06/03/2022	Ninguna
8	Loja	Espíndola	Bellavista	Amaluza, vía Amaluza-Bellavista	DESLIZAMIENTO	0	05/03/2022	Ninguna
9	Loja	Espíndola	Jimbura	Machay, vía a Amaluza hacia Jimbura	HUNDIMIENTO	20	05/03/2022	Ninguna
10	Loja	Chaguarpamba	El Rosario	El Rosario vía a Portovelo	DESLIZAMIENTO	0	05/03/2022	Ninguna

Reporte de monitoreo de amenazas y eventos peligrosos - No. 0146

Fecha y Hora de actualización: lunes, 14 de marzo de 2022 - 20:53:01 / Página 15 de 19

No.	Provincia	Cantón	Parroquia	Sector/Vía	Evento Peligroso	Afectación (metros lineales)	Fecha del evento	Vías alternas
11	Guayas	Salitre (Urbina Jado)	Gral. Vernaza (Dos Esteros)	Recinto Hacienda Nueva	SOCAVAMIENTO	15	31/01/2022	Ninguna
12	Los Ríos	Valencia	La Unión	La Burbuja - Río San Pablo -Rcto. 6 de Agosto	INUNDACIÓN	125	30/01/2022	Puente Nuevo de la calle Arcos Pérez vía al río San Pablo.
13	Loja	Loja	Sucre	Parque Eólico, vía antigua a Catamayo [E35]	DESLIZAMIENTO	0	29/01/2022	Ninguna
14	Imbabura	Pimampiro	Pimampiro, Cabecera Cantonal	San José de Aloburo	DESLIZAMIENTO	500	09/11/2021	Vía Mariano Acosta
15	Guayas	Colimes	Colimes, Cabecera Cantonal	Av. Principal entrada de Colimes	COLAPSO ESTRUCTURAL	130,5	23/04/2020	Palestina - San Jacinto- Colimes

25 vías de segundo orden parcialmente habilitadas

No.	Provincia	Cantón	Parroquia	Sector/Vía	Evento Peligroso	Afectación (metros lineales)	Fecha del evento	Vías alternas
1	Loja	Saraguro	Tenta	Tenta, vía Tenta-Celén	DESLIZAMIENTO	20	09/03/2022	Ninguna
2	Azuay	Pucará	Pucará	km 23-Deuta, Vía Minas-Tablón-Pucará	DESLIZAMIENTO	100	09/03/2022	
3	Pichincha	Mejía	Alóag	km 2.5 Tras el UPC de Alóag	INUNDACIÓN	10	08/03/2022	Ninguna
4	Chimborazo	Pallatanga	Pallatanga	El Guapo, vía Pallatanga - Riobamba [E-487]	DESLIZAMIENTO	---	07/03/2022	Ninguna
5	El Oro	Piñas	Piñas / la matriz	LA GARGANTA, VÍA PIÑAS - ZARACAY [E-585]	DESLIZAMIENTO	30	06/03/2022	Ninguna
6	Loja	Espíndola	Bellavista	Amaluza, vía Amaluza-Bellavista	DESLIZAMIENTO	25	05/03/2022	Ninguna
7	El Oro	Zaruma	Malvas	MALVAS, VÍA MALVAS - ARCAPAMBA [E-585]	DESLIZAMIENTO	20	05/03/2022	Ninguna
8	Bolívar	Guaranda	Salinas	Apahua, vía Guaranda - Salinas	DESLIZAMIENTO	---	04/03/2022	Ninguna
9	El Oro	Zaruma	Malvas	KM 75, VÍA MALVAS - ZARUMA [E-585]	DESLIZAMIENTO	20	03/03/2022	Ninguna
10	Chimborazo	Alausí	Huigra	Pagma, vía Huigra - El Triunfo [E-47]	DESLIZAMIENTO	500	02/03/2022	Ninguna
11	Cotopaxi	Latacunga	Toacaso	San Francisco vía Sigchos - Latacunga	DESLIZAMIENTO	300	02/03/2022	Ninguna
12	Bolívar	San Miguel	San Vicente de Pusir	vía San Vicente - Ungubi	DESLIZAMIENTO	---	01/03/2022	Ninguna
13	Chimborazo	Alausí	HUIGRA	Por el puente dos bocas, vía Alausí - Huigra - El Triunfo [E47].	DESLIZAMIENTO	80	14/02/2022	Ninguna
14	Bolívar	Guaranda	Guanujo	Chaquisca, vía Guanujo-Las Cochas	DESLIZAMIENTO	30	09/11/2021	sector de Negroyacu o barrio Mantilla
15	Chimborazo	Guano	La Matriz	Barrios La Merced, La Dolorosa del cementerio, Magdalena, Santa Anita, Central, San Pedro, La Inmaculada, San Roque, María de Los Angeles, Espíritu santo, La Dolorosa Centro, Balneario Los Elenes	ALUVIÓN	9000	11/12/2021	Ninguna
16	Zamora Chinchipe	Zamora	Cumbaratza	Tunantza Alto, vía Timbara Bajo - Timbara Alto	COLAPSO ESTRUCTURAL	---	15/10/2021	Ninguna
17	Morona Santiago	Morona	Alshi (cabecera en 9 de Octubre)	Puente Salado Grande, vía Macas-Riobamba-tramo 9 de Octubre-Cebadas [E46].	DESLIZAMIENTO	60	20/07/2021	Ninguna
18	Orellana	Francisco de Orellana	San José de Guayusa	15 km, vía a la Comunidad Sardinás.	SOCAVAMIENTO	80	20/07/2021	Ninguna
19	Tungurahua	Patate	Patate, cabecera cantonal	Puñapí, vía Puñapí - Baños.	DESLIZAMIENTO	---	19/06/2021	Ninguna
20	Morona Santiago	Morona	Alshi (cabecera en 9 de Octubre)	Km 78, vía Macas-Riobamba E46]	DESLIZAMIENTO	60	12/06/2021	Ninguna
21	Morona Santiago	Limón Indanza	General Leonidas Plaza Gutiérrez (Limón), cabecera cantonal	Cerro Bosco, vía Gualaceo-Limón (Segundo Orden).	DESLIZAMIENTO	50	16/05/2021	Ninguna
22	Chimborazo	Guano	Guanando	Km 35, vía Cahuaji - Pillate - Cotaló [E-304].	DESLIZAMIENTO	20	28/04/2021	Riobamba - Mocha - Baños

Reporte de monitoreo de amenazas y eventos peligrosos - No. 0146

Fecha y Hora de actualización: lunes, 14 de marzo de 2022 - 20:53:01 / Página 16 de 19

No.	Provincia	Cantón	Parroquia	Sector/Vía	Evento Peligroso	Afectación (metros lineales)	Fecha del evento	Vías alternas
23	Pichincha	Quito	Checa (Chilpa)	Km 38+377, entrada a Checa, vía Cusubamba- Pifo	SOCAVAMIENTO	15	01/04/2021	Ninguna
24	Azuay	Nabon	Nabón, cabecera cantonal	Rosas, Bellavista, Tamboloma, Chunazana.	DESLIZAMIENTO	100	14/03/2021	Ninguna
25	Morona Santiago	Gualaquiza	El Rosario	El Aguacate, vía Sig-Sig-Chiguinda-Gualaquiza [E594]	DESLIZAMIENTO	50	23/09/2020	Ninguna

VÍAS DE TERCER ORDEN:

42 vías de tercer orden cerradas

No.	Provincia	Cantón	Parroquia	Sector/Vía	Evento Peligroso	Afectación (metros lineales)	Fecha del evento	Vías alternas
1	El Oro	Pasaje	Uzhcurrumi	Porotillo, vía Pasaje - Chilla	SOCAVAMIENTO	15	14/03/2022	Ninguna
2	Los Ríos	Babahoyo	La Unión	Los Beldacos	INUNDACIÓN	100	14/03/2022	Ninguna
3	El Oro	Zaruma	Abañín	Algodonal, vía Algodonal - Sumo Bajo	SOCAVAMIENTO	10	14/03/2022	Ninguna
4	El Oro	Piñas	San Roque	Lozumbe, vía Lozumbe - Capiro	DESLIZAMIENTO	20	13/03/2022	Ninguna
5	El Oro	Zaruma	Abañín	Sumo Bajo, vía Abañín - Uzhcurrumi	DESLIZAMIENTO	20	13/03/2022	Ninguna
6	El Oro	Chilla	Chilla	Tucumba, vía Chilla - Pasaje	DESLIZAMIENTO	20	13/03/2022	Ninguna
7	El Oro	Chilla	Chilla	Sada, vía Chilla - Pasaje	DESLIZAMIENTO	15	13/03/2022	Ninguna
8	El Oro	Pasaje	Uzhcurrumi	La Unión, vía Pasaje - Chilla	DESLIZAMIENTO	80	13/03/2022	Ninguna
9	Cotopaxi	Sigchos	Isinlivi	Guangomalag.	DESLIZAMIENTO	--	14/03/2022	Ninguna
10	Cotopaxi	Sigchos	Isinlivi	Guantualo, vía Isinlivi - Sigchos.	DESLIZAMIENTO	--	14/03/2022	Ninguna
12	El Oro	Chilla	Chilla, cabecera cantonal	Nariz del Diablo, vía Nariz del Diablo - Chilla	DESLIZAMIENTO	60	11/03/2022	Ninguna
13	Cotopaxi	Sigchos	Chugchilan	km 6 a la altura del puente Gualigua, vía Chugchillán - Zumbahua	DESLIZAMIENTO	--	11/03/2022	Ninguna
14	Bolívar	Guaranda	Simiatug	Cascarilla, Límite Provincial Entre Bolívar Y Cotopaxi.	DESLIZAMIENTO	100	08/03/2022	Ninguna
15	El Oro	Pasaje	Progreso	Palo Marcado, Vía Palo Marcado - Progreso	DESLIZAMIENTO	15	07/03/2022	Ninguna
16	Imbabura	Cotacachi	6 DE JULIO DE CUELLAJE (CAB. EN CUELLAJE)	San Antonio	DESLIZAMIENTO	30	05/03/2022	Ninguna
17	Zamora Chinchipe	Zamora	TIMBARA	Romerillos alto	ALUVIÓN	---	05/03/2022	Ninguna
18	El Oro	Portovelo	Salati	La Tira, Vía Salati-Ambocas	DESLIZAMIENTO	30	05/03/2022	Ninguna
19	El Oro	Piñas	Piñas Grande	Piñas Grandes, Vía Piñas Grande - Cabecera Cantonal	DESLIZAMIENTO	40	05/03/2022	Ninguna
20	El Oro	Zaruma	Salvias	Ortega Alto, Vía Ortega Alto - Ortega Bajo	INUNDACIÓN	---	05/03/2022	Ninguna
21	Chimborazo	Pallatanga	PALLATANGA	San Juan de Trigoloma, vía San Juan de Trigoloma - Tablarrumi.	DESLIZAMIENTO	---	04/03/2022	Ninguna
22	Cotopaxi	Latacunga	TOACASO	San Francisco, vía Sigchos - Latacunga	DESLIZAMIENTO	20	02/03/2022	Ninguna
23	Pichincha	Quito	LLOA	vía Lloa - La Tablera	DESLIZAMIENTO	30	01/03/2022	Ninguna
24	Tungurahua	Ambato	ATOCHA FICOA	Atocha Ficoa/ 100 metros de la salida del parque, vía Atocha - Laquigo.	DESLIZAMIENTO	---	27/02/2022	Ninguna
25	El Oro	Pasaje	Uzhcurrumi	Limón, vía Pasaje - Uzhcurrumi	DESLIZAMIENTO	15	25/02/2022	Ninguna
26	El Oro	Balsas	BALSAS	Aguacatillo	DESLIZAMIENTO	50	24/02/2022	Ninguna
27	Pichincha	Mejía	MANUEL CORNEJO ASTORGA (TANDAPI)	Vía de ingreso a las Comunidades Peñas Blancas, El Paraíso, El Mirador y San Francisco.	DESLIZAMIENTO	140	08/02/2022	Ninguna

Reporte de monitoreo de amenazas y eventos peligrosos - No. 0146

Fecha y Hora de actualización: lunes, 14 de marzo de 2022 - 20:53:01 / Página 17 de 19

No.	Provincia	Cantón	Parroquia	Sector/Vía	Evento Peligroso	Afectación (metros lineales)	Fecha del evento	Vías alternas
28	Cotopaxi	Sigchos	CHUGCHILLAN	Km 17, vía Sigchos - Chugchillán	DESLIZAMIENTO	0	04/02/2022	Ninguna
29	Cotopaxi	Sigchos	ISINLIVI	Isinlivi /Isinlivi, vía Isinlivi - Guantuló.	HUNDIMIENTO	0	31/01/2022	Ninguna
30	Los Ríos	Valencia	LA UNIÓN	La Burbuja -Rcto. 6 de Agosto - Tercera Banquera - Valle Negro - río San Pablo	INUNDACIÓN	125	30/01/2022	Ninguna
31	Imbabura	Ibarra	Lita	Rioverde Alto, vía Lita - Rioverde Alto	DESLIZAMIENTO	50	18/12/2021	Ninguna
32	El Oro	Zaruma	Zaruma, cabecera cantonal	Calles Colon y 10 de Agosto	HUNDIMIENTO	---	15/12/2021	Ninguna
33	Imbabura	San Miguel De Urcuquí	La Merced De Buenos Aires	San José	DESLIZAMIENTO	70	14/12/2021	Ninguna
34	Morona Santiago	Morona	Sinaí	Nueva alianza	INUNDACIÓN	7000	18/05/2021	Ninguna
35	Morona Santiago	Morona	Sinaí	Playas de San Luis, vía Santa María Tunants-Playas de San Luis-Quinta Cooperativa	INUNDACIÓN	3884	02/05/2021	Ninguna
36	Azuay	Cuenca	Nulti	Pasto Romero, vía al centro Parroquial	DESLIZAMIENTO	0	16/04/2021	Ninguna
37	Chimborazo	Chunchi	Chunchi, cabecera cantonal	Armenia, Río Guataxi afluente del río Chanchán	DESLIZAMIENTO	0	12/02/2021	Ninguna
38	Chimborazo	Chunchi	Chunchi, cabecera cantonal	Armenia	DESLIZAMIENTO	0	20/01/2021	Ninguna
39	Chimborazo	Chunchi	Chunchi, cabecera cantonal	Guilliloma - Kullpa - Armenia	HUNDIMIENTO	0	26/12/2020	Ninguna
40	Morona Santiago	Palora	Cumandá (cab. en Colonia Agrícola Sevilla del Oro)	Puente sobre el río Charuyaku	COLAPSO ESTRUCTURAL	0	23/10/2020	Palora-Puyo-Cumandá
41	Tungurahua	Quero	Quero, cabecera cantonal	San Vicente, vía Quero - Pelileo	SOCAVAMIENTO	0	13/07/2020	Ninguna
42	Tungurahua	Quero	Quero, cabecera cantonal	Quiambe, vía Quero - Rumpimamba	SOCAVAMIENTO	0	13/07/2020	Ninguna

33 vías de tercer orden parcialmente habilitadas







No.	Provincia	Cantón	Parroquia	Sector/Vía	Evento Peligroso	Afectación (metros lineales)	Fecha del evento	Vías alternas
1	El Oro	Pasaje	Uzhcurrumi	La Unión, vía Pasaje - Chilla	SOCAVAMIENTO	15	13/03/2022	Ninguna
2	El Oro	Pasaje	Uzhcurrumi	Uzhcurrumi, vía Uzhcurrumi - Chillayacu	DESLIZAMIENTO	15	13/03/2022	Ninguna
3	El Oro	Piñas	Piñas	Calera Chica, vía Piñas - Paccha	DESLIZAMIENTO	15	13/03/2022	Ninguna
4	El Oro	Zaruma	Guanazan	Guanazan, vía Uzhcurrumi - Chillayacu	DESLIZAMIENTO	10	13/03/2022	Ninguna
5	El Oro	Piñas	Capiro	Mochata, vía Piñas - Capiro	DESLIZAMIENTO	15	13/03/2022	Ninguna
6	Chimborazo	Guamote	Palmira	Sector de Vishut Km 512, Vía Riobamba - Alausí [E-35].	DESLIZAMIENTO	--	12/03/2022	Ninguna
7	Chimborazo	Pallatanga	Pallatanga	Caserío Pilchipamba el Descanso, vía Jipangoto - Azacoto.	INUNDACIÓN	14	08/03/2022	Ninguna
8	Loja	Chaguarpamba	Chaguarpamba	Surapo, vía a Chiringo	DESLIZAMIENTO	20	05/03/2022	Ninguna
9	El Oro	Piñas	Piñas, la matriz	Nueva Esperanza, vía Nueva Esperanza - Moromoro	DESLIZAMIENTO	25	05/03/2022	Ninguna
10	El Oro	Zaruma	Huertas	Quizpe, Vía Quizpe - Muluncay	DESLIZAMIENTO	10	05/03/2022	Ninguna
11	El Oro	Zaruma	Sinsao	Sinsao, Vía Sinsao - El Roble	DESLIZAMIENTO	30	05/03/2022	Ninguna
12	Cotopaxi	Pujilí	ANGAMARCA	Teodasín, vía Angamarca - Zumbahua	DESLIZAMIENTO	100	05/03/2022	Ninguna
13	Cotopaxi	Sigchos	Sigchos, Cabecera Cantonal	Toachi, vía Yaló - Sigchos.	DESLIZAMIENTO	20	04/03/2022	Ninguna
14	El Oro	Portovelo	Portovelo	Buenos Aires	DESLIZAMIENTO	22	03/03/2022	Ninguna

Reporte de monitoreo de amenazas y eventos peligrosos - No. 0146

Fecha y Hora de actualización: lunes, 14 de marzo de 2022 - 20:53:01 / Página 18 de 19








No.	Provincia	Cantón	Parroquia	Sector/Vía	Evento Peligroso	Afectación (metros lineales)	Fecha del evento	Vías alternas
15	El Oro	Piñas	Capiro (Cab. En La Capilla De Capiro)	Conchicola, Vía Conchicola - Los Amarillos	DESLIZAMIENTO	20	01/03/2022	Ninguna
16	Imbabura	Ibarra	Lita	El Arenal; Vía Lita E10	DESLIZAMIENTO	50	06/02/2022	Ninguna
17	El Oro	Portovelo	Portovelo	Pindo, Vía Portovelo - Loja	DESLIZAMIENTO	10	04/02/2022	Ninguna
18	El Oro	Pasaje	Progreso	La Playa	ALUVIÓN	7	31/01/2022	Ninguna
19	Guayas	Salitre (Urbina Jado)	Junquillal	Recinto El Morocho	SOCAVAMIENTO	6	30/01/2022	Ninguna
20	Chimborazo	Pallatanga	Pallatanga	Caserío Balazul, Vía Jalubí - Las Rosas	DESLIZAMIENTO	40	25/01/2022	Ninguna
21	Morona Santiago	Sucúa	Asunción	Barrio la Laguna, vía Sucúa-Asunción	ALUVIÓN	30	22/12/2021	Ninguna
22	Tungurahua	Baños De Agua Santa	Lligua	Capa Rosa, vía Lligua - Baños.	ALUVIÓN	150	22/08/2021	Ninguna
23	Napo	El Chaco	Sardinas	Quebrada Yaucana	ALUVIÓN	---	23/07/2021	Ninguna
24	Napo	El Chaco	Oyacachi	Oyacachi, vía a Jariyacu-Huashahuaicu	DESLIZAMIENTO	---	20/07/2021	Ninguna
25	Morona Santiago	Gualaquiza	Nueva Tarqui	El Candi	HUNDIMIENTO	800	26/05/2021	Ninguna
26	Morona Santiago	San Juan Bosco	Santiago de Pananza	Centro Parroquial de Pananza	HUNDIMIENTO	10	20/05/2021	Ninguna
27	Tungurahua	Patate	Patate, cabecera cantonal	Puñapí, vía alterna Baños - Patate	DESLIZAMIENTO	80	18/05/2021	Ninguna
28	Chimborazo	Riobamba	Quimiag	Sector Balcashí, vía Quimiag - Chambo	SOCAVAMIENTO	---	06/03/2021	Ninguna
29	Morona Santiago	Santiago	Copal	Puente sobre el río Malo	COLAPSO ESTRUCTURAL	---	29/01/2021	Ninguna
30	Santo Domingo De Los Tsáchilas	Santo Domingo	Valle Hermoso	Sector Sarayacu.	COLAPSO ESTRUCTURAL	---	15/01/2021	Ninguna
31	Morona Santiago	Morona	Sevilla Don Bosco	Santa Rosa	INUNDACIÓN	30	21/06/2020	Ninguna
32	Morona Santiago	San Juan Bosco	Santiago de Pananza	Varios Sectores	DESLIZAMIENTO	860	02/04/2020	Ninguna
33	Pichincha	Quito	Turubamba	Guamaní Alto - quebrada Caupicho, desde el puente de la av. Susana Letor hasta el puente de Guajaló	SOCAVAMIENTO	15	01/02/2020	Ninguna



4. Declaratorias emitidas por el SNGRE (vigentes en orden cronológico)

Evento peligroso	Nivel de alerta	Fecha de vigencia	Documento
 Movimiento en masa Barrios Rosas, Bellavista, Tamboloma y Rosario de la parroquia Nabón, cantón Nabón, provincia de Azuay	Naranja	23/11/2021	Resolución No. SNGRE-171-2021
 Socavamiento por la erosión del río Coca y sus afluentes - El Chaco.	Roja	21/05/2021	Resolución No. SNGRE-058-2021
 Actividad Volcánica Sangay: Caída de ceniza Provincia de Chimborazo	Amarilla	16/06/2020	Resolución No. SNGRE-045-2020
 Aumento de sedimentos volcánicos Río Upano- Parroquias Sinaí y Sevilla de Don Bosco, cantón Morona, Morona Santiago	Amarilla	05/12/2019	Resolución No. SNGRE-140-2019
 Incendios Forestales Imbabura, Carchi, Pichincha, Chimborazo, Guayas, El Oro y Loja	Amarilla	19/09/2019	Resolución No. SNGRE-111-2019
 Incremento de lluvias e inundaciones Guayas, El Oro, Sto. Domingo, Esmeraldas, Manabí y Los Ríos y Bolívar, cantón Chillanes, San José del Tambo.	Amarilla	16/07/2019	Resolución No. SNGRE-066-2019

Reporte de monitoreo de amenazas y eventos peligrosos - No. 0146

Fecha y Hora de actualización: lunes, 14 de marzo de 2022 - 20:53:01 / Página 19 de 19

	Fenómeno El Niño (ENOS) Provincias del Litoral e Insular	Amarilla	10/01/2019	Resolución No. SNGRE-005-2019
	Deslizamiento San José de Alluriquín, Santo Domingo de Los Tsáchilas	Amarilla	17/10/2018	Resolución No. SGR-006-2018
	Incremento Actividad Volcánica del Sierra Negra, Galápagos	Amarilla	16/01/2018	Resolución No. SGR-009-2018
	Deslizamiento Sector las Juanitas, Quinindé, Esmeraldas	Naranja	12/05/2016	Resolución No. SGR-060-2016
	Sismo 7.8 Pedernales, Manabí	Roja	17/Abril/2016	Resolución No. SGR-048-2016
	Incremento Actividad Volcánica del Chiles - Cerro Negro, Carchi	Amarilla	01/10/2014	Resolución No. SGR-049-2014
	Deslizamiento San José de Atahualpa, El Oro	Naranja	08/05/2014	Resolución No. SGR-012-2014
	Incremento Actividad Volcánica del Reventador, Napó	Naranja	27/03/2014	Resolución No. SGR-008-2014

Declaratorias de Zonas de Riesgos		Fecha de vigencia	Documento
	Inundaciones Babahoyo, Los Ríos	11/12/2019	Resolución No. SGR-149-2019
	Hundimiento, Zaruma, El Oro	07/03/2017	Resolución No. SGR-029-2015

Elaborado por: Fernando Saltos /Juan Carlos Bravo.- Operador Nacional de Turno 24/7 - Sala de Situación y Monitoreo Samborondón
Revisado por: Ing. Alan Mite - Analista de Monitoreo de Turno 24/7 - Sala de Situación y Monitoreo Samborondón.
Emitido por: - Operador Nacional de Turno 24/7 - Sala de Situación y Monitoreo Samborondón.