

**Informe Nro. 038 Época Lluviosa a nivel Nacional del 01 de enero al 16 de marzo de 2022**

Fecha y Hora de actualización: miércoles, 16 de marzo de 2022 - 17:46:53 / Página 1 de 15

**1. Identificación del evento peligroso**



|   |  |
|---|--|
| Situación peligrosa:                    | Época Lluviosa   |
| Localización:                           | A nivel nacional   |
| Fecha de inicio de situación peligrosa: | Desde 01 de enero al 16 de marzo de 2022   |
| Descripción de la situación actual:     | De acuerdo al monitoreo realizado, durante el periodo antes mencionado, en 121 cantones, se han registrado 667 eventos peligrosos por lluvias. Las provincias con mayores afectaciones a personas son: Los Ríos, Guayas, Pichincha, Cotopaxi y El Oro. |

**ESTADO DE RÍOS.**

En el seguimiento realizado por las Unidades de Monitoreo del SNGRE, al momento se reportan ocho (3) ríos desbordados y nueve (5) sectores con ríos con tendencia a aumentar de nivel:

| Provincia                                    | Cantón                           | Parroquia   | Sector   | Nombre del Río |
|--|----------------------------------|---|--|----------------|
| <b>DESBORDADO (3)</b>                        |                                  |   |  |                |
| Guayas                                       | Alfredo Baquerizo Moreno (Juján) | Alfredo Baquerizo Moreno (Juján), Cabecera Cantonal         | Avenida 6 de Febrero   | Jujan          |
| Guayas                                       | Alfredo Baquerizo Moreno (Juján) | Alfredo Baquerizo Moreno (Juján), Cabecera Cantonal         | sector de San Zoilo, barrio Apolo  | Los Amarillos  |
| Los Ríos                                     | Babahoyo                         | Clemente Baquerizo  | El Palmar  | San Pablo      |
| <b>CON TENDENCIA A AUMENTAR DE NIVEL (5)</b> |                                  |   |  |                |
| Guayas                                       | Coronel Marcelino Maridueña      | Coronel Marcelino Maridueña (San Carlos), Cabecera Cantonal | Sector Maravillas, Recinto Resistencia, La Isla, Producción Agrícola, Los Guayacanes | Chimbo         |
| Guayas                                       | Naranjito                        | Naranjito, Cabecera Cantonal                                | Recinto Rocafuerte   |                |
| Guayas                                       | Coronel Marcelino Maridueña      | Coronel Marcelino Maridueña (San Carlos), Cabecera Cantonal | La Modelo, Producción Agrícola Sur   | Chanchan       |
| Guayas                                       | Coronel Marcelino Maridueña      | Coronel Marcelino Maridueña (San Carlos), Cabecera Cantonal | Recinto Barranco Alto  | Barranco Alto  |
| Guayas                                       | San Jacinto De Yaguachi          | San Jacinto De Yaguachi, Cabecera Cantonal                  | Recinto Marialuisa   | Yaguachi       |
| Guayas                                       | Simón Bolívar                    | Simón Bolívar, Cabecera Cantonal                            | Varios Sectores  | Los Amarillos  |

**2. Afectaciones por eventos peligrosos - Resumen**

Desde el 01 de enero del 2022 hasta la presente fecha, por la época lluviosa se han registrado los siguientes eventos:










| Provincia                      | ALUVIÓN   | COLAPSO ESTRUCTURAL | DESPLAZAMIENTO | GRANIZADA | HUNDIMIENTO | INUNDACIÓN | SOCAVAMIENTO | TORRENTA ELÉCTRICA | VENDAVAL  | Total      |
|--------------------------------|-----------|---------------------|----------------|-----------|-------------|------------|--------------|--------------------|-----------|------------|
| Azuay                          |           | 3                   | 18             |           | 2           | 8          |              |                    |           | 31         |
| Bolívar                        | 2         | 2                   | 46             |           |             | 10         | 1            |                    |           | 61         |
| Cañar                          |           | 1                   | 7              |           |             |            |              |                    |           | 8          |
| Carchi                         |           |                     | 5              |           |             |            |              |                    | 1         | 6          |
| Chimborazo                     | 2         |                     | 17             | 1         |             | 2          | 1            | 1                  | 1         | 25         |
| Cotopaxi                       | 6         | 1                   | 14             |           | 2           | 10         | 3            |                    |           | 36         |
| El Oro                         | 4         |                     | 58             |           | 1           | 20         | 4            |                    |           | 87         |
| Esmeraldas                     |           | 3                   | 10             |           | 1           | 7          | 1            |                    |           | 22         |
| Guayas                         |           | 16                  | 7              |           |             | 28         | 8            |                    | 5         | 64         |
| Imbabura                       | 1         | 1                   | 19             |           |             |            | 1            |                    |           | 22         |
| Loja                           | 7         | 3                   | 24             |           | 1           | 5          |              |                    |           | 40         |
| Los Ríos                       |           | 3                   |                |           |             | 41         | 2            |                    |           | 46         |
| Manabí                         |           | 1                   | 1              |           |             | 12         |              |                    |           | 14         |
| Morona Santiago                |           |                     | 4              |           |             |            |              |                    |           | 4          |
| Napo                           |           |                     | 5              |           |             | 1          |              |                    | 1         | 7          |
| Orellana                       |           |                     | 2              |           |             | 3          | 2            |                    | 1         | 8          |
| Pastaza                        |           |                     | 2              |           |             | 6          |              |                    | 1         | 9          |
| Pichincha                      | 3         | 11                  | 103            | 1         | 1           | 18         | 2            | 2                  |           | 141        |
| Santa Elena                    |           | 1                   | 1              |           |             | 6          |              |                    |           | 8          |
| Santo Domingo De Los Tsáchilas |           | 1                   | 10             |           | 1           | 5          |              |                    |           | 17         |
| Tungurahua                     | 2         | 1                   | 2              |           |             |            |              | 1                  |           | 6          |
| Zamora Chinchipe               | 1         | 1                   | 3              |           |             |            |              |                    |           | 5          |
| <b>Total</b>                   | <b>28</b> | <b>49</b>           | <b>358</b>     | <b>2</b>  | <b>9</b>    | <b>182</b> | <b>25</b>    | <b>4</b>           | <b>10</b> | <b>667</b> |

Fuente: Unidades de Monitoreo - SNDGR. 16/03/2022 12:30

**Informe Nro. 038 Época lluviosa a nivel Nacional del 01 de enero al 16 de marzo de 2022**

Fecha y Hora de actualización: miércoles, 16 de marzo de 2022 - 17:46:53 / Página 2 de 15

Producto de los eventos descritos en la tabla anterior, se han registrado las siguientes afectaciones:

| Afectación a Personas:  |                            |                                  |   |   |          |
|---|----------------------------|----------------------------------|---|---|----------|
|  | Fallecidos:                | 33                               |  | Heridos:                                | 72       |
|   | Personas afectadas:        | 11.447                           |  | Personas damnificadas:                  | 1.045    |
| Afectación a Viviendas:   |                            |                                  |   |   |          |
|  | Viviendas afectadas:       | 2.212                            |  | Viviendas destruidas:                   | 125      |
| Afectación a servicios básicos esenciales e infraestructura:                      |                            |                                  |   |   |          |
| Vías afectadas (metros lineales):   |                            | Superficie agrícola (hectáreas): |   |   |          |
|  | Primer orden:              | 14.476                           |  | Afectación parcial:                     | 3.382,75 |
|   | Segundo orden:             | 9.792                            |   | Afectación total o pérdida:             | 274,75   |
|   | Tercer orden:              | 10.987                           |   | Total de superficie agrícola impactada: | 3.657,50 |
|   | Total vías afectadas:      | 35.255                           |   |   |          |
| Bienes públicos:  |                            |                                  |   |   |          |
|  | Bienes públicos afectados: | 64                               |  | Bienes privados afectados:              | 129      |

Fuente: Unidades de Monitoreo - SNDGR. 16/03/2022 12:30

**3. Detalle de afectaciones por provincias**

| Provincia            | Cantón                | No. Eventos | Personas Fallecidas | Personas Heridas | Personas Afectadas Directamente | Familias Afectadas | Personas Damnificadas | Familias Damnificadas | Viviendas Afectadas | Viviendas Destruídas | Puentes Afectados | Puentes Destruídos | Bienes Públicos Afectados | Bienes Privados Afectados | Metros Lineales De Vías Afectadas | Ha Cultivo Afectados | Ha Cultivo Perdidos |
|----------------------|-----------------------|-------------|---------------------|------------------|---------------------------------|--------------------|-----------------------|-----------------------|---------------------|----------------------|-------------------|--------------------|---------------------------|---------------------------|-----------------------------------|----------------------|---------------------|
| AZUAY                | CAMILO PONCE ENRIQUEZ | 5           | 0                   | 0                | 35                              | 9                  | 0                     | 0                     | 9                   | 0                    | 0                 | 0                  | 0                         | 4                         | 0                                 | 0                    | 0                   |
|                      | CUENCA                | 6           | 0                   | 0                | 0                               | 0                  | 0                     | 0                     | 0                   | 0                    | 0                 | 0                  | 0                         | 0                         | 3200                              | 0                    | 0                   |
|                      | GIRON                 | 14          | 0                   | 0                | 27                              | 7                  | 11                    | 1                     | 8                   | 1                    | 0                 | 1                  | 2                         | 0                         | 325                               | 0                    | 0                   |
|                      | OÑA                   | 2           | 0                   | 0                | 0                               | 0                  | 0                     | 0                     | 0                   | 0                    | 0                 | 0                  | 0                         | 0                         | 60                                | 0                    | 0                   |
|                      | PAUTE                 | 1           | 0                   | 0                | 4                               | 0                  | 0                     | 0                     | 0                   | 0                    | 0                 | 0                  | 0                         | 3                         | 400                               | 0                    | 0                   |
|                      | PUCARA                | 2           | 0                   | 0                | 0                               | 0                  | 0                     | 0                     | 0                   | 0                    | 0                 | 0                  | 0                         | 0                         | 130                               | 0                    | 0                   |
|                      | SANTA ISABEL          | 1           | 0                   | 0                | 0                               | 0                  | 0                     | 0                     | 0                   | 0                    | 0                 | 0                  | 0                         | 0                         | 100                               | 0                    | 0                   |
| <b>Total AZUAY</b>   |                       | <b>31</b>   | <b>0</b>            | <b>0</b>         | <b>66</b>                       | <b>16</b>          | <b>11</b>             | <b>1</b>              | <b>17</b>           | <b>1</b>             | <b>0</b>          | <b>1</b>           | <b>2</b>                  | <b>7</b>                  | <b>4215</b>                       | <b>0</b>             | <b>0</b>            |
| BOLIVAR              | CALUMA                | 3           | 0                   | 0                | 6                               | 2                  | 0                     | 0                     | 2                   | 0                    | 0                 | 0                  | 5                         | 2                         | 66                                | 0                    | 0                   |
|                      | CHILLANES             | 7           | 0                   | 0                | 0                               | 0                  | 0                     | 0                     | 0                   | 0                    | 0                 | 0                  | 1                         | 0                         | 157                               | 0                    | 0                   |
|                      | CHIMBO                | 7           | 0                   | 0                | 0                               | 1                  | 0                     | 0                     | 1                   | 0                    | 0                 | 0                  | 0                         | 0                         | 610                               | 0                    | 0                   |
|                      | ECHEANDIA             | 1           | 0                   | 0                | 0                               | 0                  | 0                     | 0                     | 0                   | 0                    | 0                 | 0                  | 0                         | 0                         | 20                                | 0                    | 0                   |
|                      | GUARANDA              | 25          | 0                   | 0                | 43                              | 9                  | 0                     | 0                     | 8                   | 1                    | 0                 | 1                  | 1                         | 1                         | 2603                              | 0                    | 0                   |
|                      | LAS NAVES             | 5           | 0                   | 0                | 0                               | 0                  | 0                     | 0                     | 0                   | 0                    | 0                 | 0                  | 1                         | 0                         | 15                                | 40                   | 3,5                 |
|                      | SAN MIGUEL            | 13          | 0                   | 0                | 9                               | 2                  | 0                     | 0                     | 2                   | 0                    | 1                 | 0                  | 0                         | 0                         | 804                               | 0                    | 0                   |
| <b>Total BOLIVAR</b> |                       | <b>61</b>   | <b>0</b>            | <b>0</b>         | <b>58</b>                       | <b>14</b>          | <b>0</b>              | <b>0</b>              | <b>13</b>           | <b>1</b>             | <b>1</b>          | <b>1</b>           | <b>8</b>                  | <b>3</b>                  | <b>4275</b>                       | <b>40</b>            | <b>3,5</b>          |
| CAÑAR                | CAÑAR                 | 6           | 0                   | 0                | 0                               | 0                  | 0                     | 0                     | 0                   | 0                    | 0                 | 1                  | 0                         | 0                         | 220                               | 0                    | 0                   |
|                      | LA TRONCAL            | 1           | 0                   | 0                | 0                               | 0                  | 0                     | 0                     | 0                   | 0                    | 0                 | 0                  | 0                         | 0                         | 40                                | 0                    | 0                   |
|                      | SUSCAL                | 1           | 0                   | 0                | 0                               | 0                  | 0                     | 0                     | 0                   | 0                    | 0                 | 0                  | 0                         | 0                         | 25                                | 0                    | 0                   |
| <b>Total CAÑAR</b>   |                       | <b>8</b>    | <b>0</b>            | <b>0</b>         | <b>0</b>                        | <b>0</b>           | <b>0</b>              | <b>0</b>              | <b>0</b>            | <b>0</b>             | <b>1</b>          | <b>0</b>           | <b>0</b>                  | <b>285</b>                | <b>0</b>                          | <b>0</b>             |                     |
| CARCHI               | TULCAN                | 6           | 0                   | 0                | 0                               | 0                  | 0                     | 0                     | 9                   | 1                    | 0                 | 0                  | 0                         | 0                         | 105                               | 0                    | 0                   |
| <b>Total CARCHI</b>  |                       | <b>6</b>    | <b>0</b>            | <b>0</b>         | <b>0</b>                        | <b>0</b>           | <b>0</b>              | <b>0</b>              | <b>9</b>            | <b>1</b>             | <b>0</b>          | <b>0</b>           | <b>0</b>                  | <b>0</b>                  | <b>105</b>                        | <b>0</b>             | <b>0</b>            |
| CHIMBORAZO           | ALAUSI                | 14          | 0                   | 0                | 35                              | 13                 | 0                     | 0                     | 6                   | 0                    | 0                 | 0                  | 1                         | 0                         | 680                               | 0                    | 0                   |
|                      | CHUNCHI               | 1           | 0                   | 0                | 0                               | 0                  | 0                     | 0                     | 0                   | 0                    | 0                 | 0                  | 0                         | 0                         | 20                                | 0                    | 0                   |
|                      | COLTA                 | 1           | 0                   | 0                | 0                               | 0                  | 0                     | 0                     | 0                   | 0                    | 0                 | 0                  | 0                         | 0                         | 12                                | 0                    | 0                   |
|                      | GUAMOTE               | 2           | 1                   | 0                | 6                               | 1                  | 0                     | 0                     | 1                   | 0                    | 0                 | 0                  | 0                         | 0                         | 0                                 | 0                    | 0                   |
|                      | PALLATANGA            | 6           | 0                   | 0                | 0                               | 0                  | 0                     | 0                     | 0                   | 0                    | 0                 | 0                  | 0                         | 1                         | 144                               | 0                    | 0                   |
|                      | RIOBAMBA              | 1           | 0                   | 0                | 0                               | 0                  | 0                     | 0                     | 0                   | 0                    | 0                 | 0                  | 0                         | 0                         | 0                                 | 0                    | 0                   |

Informe Nro. 038 Época lluviosa a nivel Nacional del 01 de enero al 16 de marzo de 2022

Fecha y Hora de actualización: miércoles, 16 de marzo de 2022 - 17:46:53 / Página 3 de 15

| Provincia               | Cantón                   | No. Eventos | Personas Fallecidas | Personas Heridas | Personas Afectadas Directamente | Familias Afectadas | Personas Damnificadas | Familias Damnificadas | Viviendas Afectadas | Viviendas Destruídas | Puentes Afectados | Puentes Destruídos | Bienes Públicos Afectados | Bienes Privados Afectados | Metros Lineales De Vías Afectadas | Ha Cultivo Afectados | Ha Cultivo Perdidos |
|-------------------------|--------------------------|-------------|---------------------|------------------|---------------------------------|--------------------|-----------------------|-----------------------|---------------------|----------------------|-------------------|--------------------|---------------------------|---------------------------|-----------------------------------|----------------------|---------------------|
| <b>Total CHIMBORAZO</b> |                          | <b>25</b>   | <b>1</b>            | <b>0</b>         | <b>41</b>                       | <b>14</b>          | <b>0</b>              | <b>0</b>              | <b>7</b>            | <b>0</b>             | <b>0</b>          | <b>0</b>           | <b>1</b>                  | <b>1</b>                  | <b>856</b>                        | <b>0</b>             | <b>0</b>            |
| COTOPAXI                | LA MANA                  | 5           | 0                   | 0                | 495                             | 127                | 0                     | 0                     | 0                   | 0                    | 0                 | 0                  | 0                         | 0                         | 285                               | 324                  | 143,3               |
|                         | LATACUNGA                | 5           | 0                   | 0                | 6                               | 2                  | 0                     | 0                     | 2                   | 0                    | 0                 | 0                  | 0                         | 0                         | 450                               | 0                    | 0                   |
|                         | PANGUA                   | 5           | 0                   | 0                | 284                             | 71                 | 24                    | 6                     | 0                   | 8                    | 0                 | 0                  | 0                         | 2                         | 2315                              | 0                    | 0                   |
|                         | PUJILI                   | 10          | 0                   | 0                | 203                             | 69                 | 308                   | 94                    | 35                  | 81                   | 0                 | 0                  | 3                         | 0                         | 2340                              | 0                    | 2                   |
|                         | SIGCHOS                  | 11          | 0                   | 0                | 5                               | 5                  | 8                     | 2                     | 0                   | 2                    | 0                 | 0                  | 1                         | 0                         | 347                               | 117                  | 0                   |
| <b>Total COTOPAXI</b>   |                          | <b>36</b>   | <b>0</b>            | <b>0</b>         | <b>993</b>                      | <b>274</b>         | <b>340</b>            | <b>102</b>            | <b>37</b>           | <b>91</b>            | <b>0</b>          | <b>0</b>           | <b>4</b>                  | <b>2</b>                  | <b>5737</b>                       | <b>441</b>           | <b>145,3</b>        |
| EL ORO                  | ATAHUALPA                | 1           | 0                   | 0                | 0                               | 0                  | 0                     | 0                     | 0                   | 0                    | 0                 | 0                  | 0                         | 0                         | 15                                | 0                    | 0                   |
|                         | BALSAS                   | 1           | 0                   | 0                | 0                               | 0                  | 0                     | 0                     | 0                   | 0                    | 0                 | 0                  | 0                         | 0                         | 10                                | 0                    | 0                   |
|                         | CHILLA                   | 12          | 0                   | 0                | 21                              | 5                  | 0                     | 0                     | 5                   | 0                    | 0                 | 0                  | 0                         | 0                         | 188                               | 0                    | 0                   |
|                         | EL GUABO                 | 5           | 1                   | 0                | 313                             | 76                 | 0                     | 0                     | 83                  | 0                    | 0                 | 0                  | 1                         | 0                         | 0                                 | 0                    | 39                  |
|                         | MACHALA                  | 5           | 0                   | 0                | 111                             | 33                 | 0                     | 0                     | 31                  | 0                    | 0                 | 0                  | 0                         | 0                         | 15                                | 0                    | 0                   |
|                         | PASAJE                   | 19          | 0                   | 0                | 203                             | 53                 | 10                    | 3                     | 58                  | 1                    | 1                 | 0                  | 6                         | 0                         | 277                               | 4                    | 0                   |
|                         | PIÑAS                    | 25          | 0                   | 0                | 91                              | 22                 | 4                     | 1                     | 22                  | 0                    | 0                 | 0                  | 0                         | 1                         | 453                               | 0                    | 0                   |
|                         | PORTOVELO                | 4           | 0                   | 0                | 0                               | 0                  | 0                     | 0                     | 0                   | 0                    | 0                 | 0                  | 0                         | 0                         | 50                                | 0                    | 0                   |
|                         | SANTA ROSA               | 1           | 2                   | 0                | 0                               | 0                  | 0                     | 0                     | 0                   | 0                    | 0                 | 0                  | 0                         | 0                         | 0                                 | 0                    | 0                   |
| ZARUMA                  | 14                       | 0           | 0                   | 12               | 3                               | 6                  | 1                     | 3                     | 0                   | 0                    | 0                 | 0                  | 0                         | 216                       | 0                                 | 0                    |                     |
| <b>Total EL ORO</b>     |                          | <b>87</b>   | <b>3</b>            | <b>0</b>         | <b>751</b>                      | <b>192</b>         | <b>20</b>             | <b>5</b>              | <b>202</b>          | <b>1</b>             | <b>1</b>          | <b>0</b>           | <b>7</b>                  | <b>1</b>                  | <b>1224</b>                       | <b>4</b>             | <b>39</b>           |
| ESMERALDAS              | ATACAMES                 | 2           | 0                   | 0                | 0                               | 0                  | 0                     | 0                     | 0                   | 0                    | 0                 | 0                  | 0                         | 0                         | 150                               | 0                    | 0                   |
|                         | ESMERALDAS               | 11          | 0                   | 0                | 24                              | 8                  | 0                     | 0                     | 7                   | 0                    | 0                 | 0                  | 0                         | 0                         | 550                               | 0                    | 0                   |
|                         | MUISNE                   | 5           | 0                   | 0                | 0                               | 0                  | 0                     | 0                     | 41                  | 0                    | 0                 | 1                  | 0                         | 0                         | 200                               | 0                    | 0                   |
|                         | QUININDE                 | 2           | 0                   | 0                | 130                             | 28                 | 0                     | 0                     | 28                  | 0                    | 0                 | 0                  | 3                         | 0                         | 40                                | 0                    | 0                   |
|                         | RIOVERDE                 | 1           | 0                   | 0                | 0                               | 0                  | 0                     | 0                     | 0                   | 0                    | 0                 | 0                  | 0                         | 0                         | 15                                | 0                    | 0                   |
|                         | SAN LORENZO              | 1           | 0                   | 0                | 0                               | 0                  | 2                     | 9                     | 0                   | 2                    | 0                 | 0                  | 0                         | 0                         | 0                                 | 0                    | 0                   |
| <b>Total ESMERALDAS</b> |                          | <b>22</b>   | <b>0</b>            | <b>0</b>         | <b>154</b>                      | <b>36</b>          | <b>2</b>              | <b>9</b>              | <b>76</b>           | <b>2</b>             | <b>0</b>          | <b>1</b>           | <b>3</b>                  | <b>0</b>                  | <b>955</b>                        | <b>0</b>             | <b>0</b>            |
| GUAYAS                  | ALFREDO PAQUERIZO        | 2           | 0                   | 0                | 0                               | 0                  | 0                     | 0                     | 0                   | 0                    | 0                 | 0                  | 0                         | 0                         | 0                                 | 0                    | 0                   |
|                         | BALAO                    | 1           | 0                   | 0                | 1200                            | 900                | 162                   | 46                    | 123                 | 0                    | 0                 | 0                  | 0                         | 14                        | 0                                 | 10                   | 0                   |
|                         | BALZAR                   | 1           | 0                   | 0                | 252                             | 88                 | 0                     | 0                     | 55                  | 0                    | 0                 | 0                  | 0                         | 0                         | 0                                 | 0                    | 0                   |
|                         | CRNEL. MARCELIANO DAULE  | 1           | 0                   | 0                | 0                               | 0                  | 0                     | 0                     | 0                   | 0                    | 0                 | 0                  | 0                         | 0                         | 0                                 | 240                  | 0                   |
|                         | DURAN                    | 7           | 0                   | 0                | 0                               | 0                  | 6                     | 1                     | 0                   | 1                    | 0                 | 0                  | 0                         | 0                         | 0                                 | 0                    | 0                   |
|                         | EL TRIUNFO               | 3           | 0                   | 0                | 0                               | 0                  | 0                     | 0                     | 0                   | 0                    | 0                 | 0                  | 0                         | 0                         | 3                                 | 0                    | 0                   |
|                         | EL TRIUNFO               | 1           | 0                   | 0                | 0                               | 0                  | 0                     | 0                     | 0                   | 0                    | 0                 | 0                  | 0                         | 0                         | 0                                 | 0                    | 0                   |
|                         | GNRAL. ANTONIO GUAYAQUIL | 2           | 0                   | 0                | 0                               | 0                  | 0                     | 0                     | 0                   | 0                    | 0                 | 0                  | 0                         | 0                         | 50                                | 0                    | 0                   |
|                         | GUAYAQUIL                | 17          | 0                   | 0                | 55                              | 9                  | 11                    | 3                     | 9                   | 3                    | 0                 | 0                  | 0                         | 0                         | 8                                 | 0                    | 0                   |
|                         | ISIDRO AYORA             | 1           | 0                   | 0                | 0                               | 0                  | 0                     | 0                     | 0                   | 0                    | 0                 | 0                  | 0                         | 0                         | 0                                 | 0                    | 0                   |
|                         | LOMAS DE SARGENTILLO     | 4           | 0                   | 0                | 10                              | 2                  | 1                     | 1                     | 2                   | 1                    | 0                 | 0                  | 0                         | 0                         | 0                                 | 0                    | 0                   |
|                         | MILAGRO                  | 4           | 0                   | 0                | 33                              | 13                 | 0                     | 0                     | 9                   | 0                    | 0                 | 0                  | 0                         | 0                         | 0                                 | 0                    | 0                   |
|                         | NOBOL                    | 1           | 0                   | 0                | 0                               | 0                  | 0                     | 0                     | 0                   | 0                    | 0                 | 0                  | 1                         | 0                         | 100                               | 0                    | 0                   |
|                         | PEDRO CARBO              | 4           | 0                   | 0                | 0                               | 0                  | 0                     | 0                     | 0                   | 0                    | 0                 | 0                  | 0                         | 0                         | 5                                 | 0                    | 0                   |
|                         | SALITRE                  | 7           | 0                   | 0                | 282                             | 98                 | 0                     | 0                     | 50                  | 0                    | 0                 | 0                  | 3                         | 0                         | 181                               | 3,25                 | 0                   |
|                         | SAMBORONDON              | 1           | 0                   | 0                | 0                               | 0                  | 8                     | 2                     | 0                   | 1                    | 0                 | 0                  | 0                         | 0                         | 0                                 | 0                    | 0                   |
|                         | SANTA LUCIA              | 5           | 0                   | 0                | 14                              | 4                  | 0                     | 0                     | 4                   | 0                    | 0                 | 0                  | 0                         | 0                         | 0                                 | 0                    | 0                   |
| SIMON BOLIVAR           | 1                        | 0           | 0                   | 0                | 0                               | 0                  | 0                     | 0                     | 0                   | 0                    | 0                 | 0                  | 0                         | 0                         | 0                                 | 0                    |                     |
| PLAYAS                  | 1                        | 0           | 0                   | 0                | 0                               | 0                  | 0                     | 0                     | 0                   | 0                    | 0                 | 0                  | 0                         | 0                         | 0                                 | 0                    |                     |
| <b>Total GUAYAS</b>     |                          | <b>64</b>   | <b>0</b>            | <b>0</b>         | <b>1846</b>                     | <b>1114</b>        | <b>188</b>            | <b>53</b>             | <b>252</b>          | <b>6</b>             | <b>0</b>          | <b>0</b>           | <b>4</b>                  | <b>14</b>                 | <b>347</b>                        | <b>253,7</b>         | <b>0</b>            |
| IMBABURA                | COTACACHI                | 6           | 0                   | 0                | 0                               | 0                  | 0                     | 0                     | 0                   | 0                    | 0                 | 0                  | 0                         | 0                         | 140                               | 0                    | 0                   |
|                         | IBARRA                   | 8           | 0                   | 0                | 0                               | 0                  | 0                     | 0                     | 0                   | 0                    | 0                 | 0                  | 0                         | 0                         | 250                               | 0,5                  | 0                   |
|                         | OTAVALO                  | 6           | 0                   | 0                | 0                               | 0                  | 0                     | 0                     | 0                   | 0                    | 1                 | 0                  | 0                         | 0                         | 145                               | 0                    | 0                   |
|                         | SAN MIGUEL DE URCUQUI    | 2           | 0                   | 0                | 8                               | 3                  | 0                     | 0                     | 2                   | 0                    | 0                 | 0                  | 0                         | 0                         | 0                                 | 0                    | 0                   |
| <b>Total IMBABURA</b>   |                          | <b>22</b>   | <b>0</b>            | <b>0</b>         | <b>8</b>                        | <b>3</b>           | <b>0</b>              | <b>0</b>              | <b>2</b>            | <b>0</b>             | <b>1</b>          | <b>0</b>           | <b>0</b>                  | <b>0</b>                  | <b>535</b>                        | <b>0,5</b>           | <b>0</b>            |
| LOJA                    | CALVAS                   | 4           | 0                   | 0                | 0                               | 0                  | 0                     | 0                     | 0                   | 0                    | 0                 | 0                  | 0                         | 115                       | 0                                 | 0                    |                     |

Informe Nro. 038 Época lluviosa a nivel Nacional del 01 de enero al 16 de marzo de 2022

Fecha y Hora de actualización: miércoles, 16 de marzo de 2022 - 17:46:53 / Página 4 de 15

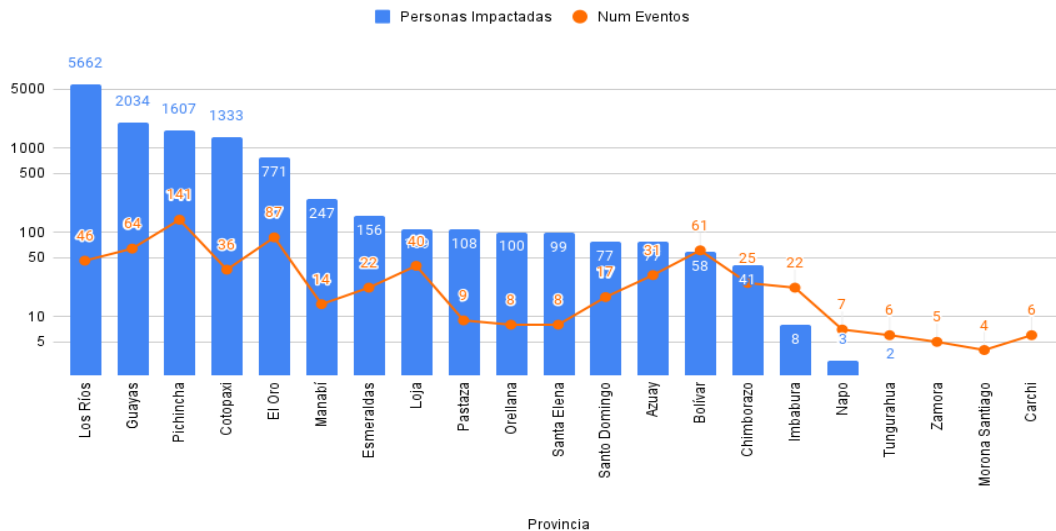
| Provincia                    | Cantón                 | No. Eventos | Personas Fallecidas | Personas Heridas | Personas Afectadas Directamente | Familias Afectadas | Personas Damnificadas | Familias Damnificadas | Viviendas Afectadas | Viviendas Destruídas | Puentes Afectados | Puentes Destruídos | Bienes Públicos Afectados | Bienes Privados Afectados | Metros Lineales De Vías Afectadas | Ha Cultivo Afectados | Ha Cultivo Perdidos |
|------------------------------|------------------------|-------------|---------------------|------------------|---------------------------------|--------------------|-----------------------|-----------------------|---------------------|----------------------|-------------------|--------------------|---------------------------|---------------------------|-----------------------------------|----------------------|---------------------|
|                              | CATAMAYO               | 3           | 1                   | 2                | 3                               | 0                  | 0                     | 0                     | 5                   | 0                    | 1                 | 0                  | 0                         | 1                         | 60                                | 0                    | 0                   |
|                              | CELICA                 | 2           | 0                   | 0                | 5                               | 2                  | 0                     | 0                     | 2                   | 0                    | 0                 | 0                  | 0                         | 0                         | 10                                | 0                    | 0                   |
|                              | CHAGUARPAMBA           | 6           | 0                   | 0                | 45                              | 11                 | 2                     | 1                     | 14                  | 1                    | 0                 | 0                  | 0                         | 0                         | 160                               | 0                    | 0                   |
|                              | ESPINDOLA              | 3           | 0                   | 0                | 0                               | 13                 | 0                     | 0                     | 16                  | 0                    | 0                 | 0                  | 0                         | 0                         | 65                                | 0                    | 0                   |
|                              | LOJA                   | 15          | 0                   | 1                | 0                               | 9                  | 34                    | 8                     | 16                  | 6                    | 0                 | 1                  | 4                         | 5                         | 395                               | 2                    | 0                   |
|                              | OLMEDO                 | 1           | 0                   | 0                | 12                              | 3                  | 0                     | 0                     | 3                   | 0                    | 0                 | 0                  | 0                         | 0                         | 0                                 | 0                    | 0                   |
|                              | QUILANGA               | 4           | 0                   | 0                | 8                               | 3                  | 0                     | 0                     | 4                   | 0                    | 1                 | 0                  | 0                         | 0                         | 30                                | 0                    | 0                   |
|                              | SARAGURO               | 2           | 0                   | 0                | 0                               | 0                  | 0                     | 0                     | 0                   | 0                    | 0                 | 0                  | 0                         | 0                         | 30                                | 0                    | 0                   |
| <b>Total LOJA</b>            |                        | <b>40</b>   | <b>1</b>            | <b>3</b>         | <b>73</b>                       | <b>41</b>          | <b>36</b>             | <b>9</b>              | <b>60</b>           | <b>7</b>             | <b>2</b>          | <b>1</b>           | <b>4</b>                  | <b>6</b>                  | <b>865</b>                        | <b>2</b>             | <b>0</b>            |
| LOS RÍOS                     | BABA                   | 2           | 0                   | 0                | 84                              | 21                 | 0                     | 0                     | 21                  | 0                    | 0                 | 0                  | 0                         | 0                         | 0                                 | 0                    | 0                   |
|                              | BABAHOYO               | 12          | 0                   | 0                | 3178                            | 841                | 0                     | 0                     | 817                 | 0                    | 1                 | 0                  | 1                         | 0                         | 3500                              | 17                   | 0                   |
|                              | BUENA FE               | 3           | 0                   | 0                | 25                              | 4                  | 0                     | 0                     | 1                   | 1                    | 0                 | 0                  | 0                         | 0                         | 0                                 | 3                    | 0                   |
|                              | MOCACHE                | 1           | 0                   | 0                | 332                             | 464                | 0                     | 0                     | 76                  | 0                    | 0                 | 0                  | 0                         | 0                         | 0                                 | 29                   | 17                  |
|                              | MONTALVO               | 4           | 0                   | 0                | 21                              | 7                  | 0                     | 0                     | 9                   | 0                    | 0                 | 0                  | 0                         | 1                         | 0                                 | 2000                 | 0                   |
|                              | PALENQUE               | 1           | 0                   | 0                | 156                             | 39                 | 0                     | 0                     | 0                   | 0                    | 0                 | 0                  | 0                         | 0                         | 0                                 | 147                  | 45                  |
|                              | PUEBLOVIEJO            | 3           | 0                   | 0                | 52                              | 13                 | 0                     | 0                     | 10                  | 0                    | 0                 | 0                  | 0                         | 0                         | 0                                 | 4                    | 0                   |
|                              | QUEVEDO                | 1           | 0                   | 0                | 370                             | 100                | 0                     | 0                     | 100                 | 0                    | 0                 | 0                  | 0                         | 0                         | 0                                 | 0                    | 0                   |
|                              | QUINSALOMA             | 2           | 0                   | 0                | 338                             | 78                 | 2                     | 1                     | 50                  | 1                    | 0                 | 0                  | 0                         | 0                         | 200                               | 80                   | 6                   |
|                              | URDANETA               | 9           | 0                   | 0                | 632                             | 158                | 0                     | 0                     | 85                  | 0                    | 0                 | 0                  | 0                         | 0                         | 0                                 | 319                  | 1                   |
|                              | VALENCIA               | 2           | 0                   | 0                | 24                              | 6                  | 0                     | 0                     | 3                   | 0                    | 1                 | 0                  | 0                         | 0                         | 125                               | 13                   | 1                   |
| VENTANAS                     | 3                      | 0           | 0                   | 335              | 114                             | 0                  | 0                     | 82                    | 0                   | 0                    | 0                 | 0                  | 0                         | 10                        | 24                                | 16                   |                     |
| VINCES                       | 3                      | 0           | 0                   | 113              | 32                              | 0                  | 0                     | 25                    | 0                   | 0                    | 0                 | 0                  | 0                         | 0                         | 4                                 | 1                    |                     |
| <b>Total LOS RÍOS</b>        |                        | <b>46</b>   | <b>0</b>            | <b>0</b>         | <b>566</b>                      | <b>1877</b>        | <b>2</b>              | <b>1</b>              | <b>1279</b>         | <b>2</b>             | <b>2</b>          | <b>0</b>           | <b>1</b>                  | <b>1</b>                  | <b>3835</b>                       | <b>2640</b>          | <b>87</b>           |
| MANABÍ                       | CHONE                  | 2           | 0                   | 0                | 14                              | 2                  | 0                     | 0                     | 2                   | 0                    | 0                 | 0                  | 0                         | 0                         | 0                                 | 0                    | 0                   |
|                              | FLAVIO ALFARO          | 1           | 0                   | 0                | 6                               | 1                  | 0                     | 0                     | 1                   | 0                    | 0                 | 0                  | 0                         | 0                         | 0                                 | 0                    | 0                   |
|                              | MANTA                  | 8           | 0                   | 0                | 188                             | 46                 | 0                     | 0                     | 46                  | 0                    | 0                 | 0                  | 0                         | 0                         | 0                                 | 0                    | 0                   |
|                              | PORTOVIEJO             | 2           | 0                   | 0                | 33                              | 6                  | 0                     | 0                     | 6                   | 0                    | 0                 | 0                  | 0                         | 0                         | 0                                 | 0                    | 0                   |
|                              | SANTA ANA              | 1           | 0                   | 0                | 0                               | 0                  | 6                     | 2                     | 0                   | 1                    | 0                 | 0                  | 0                         | 0                         | 0                                 | 0                    | 0                   |
| <b>Total MANABÍ</b>          |                        | <b>14</b>   | <b>0</b>            | <b>0</b>         | <b>241</b>                      | <b>55</b>          | <b>6</b>              | <b>2</b>              | <b>55</b>           | <b>1</b>             | <b>0</b>          | <b>0</b>           | <b>0</b>                  | <b>0</b>                  | <b>0</b>                          | <b>0</b>             | <b>0</b>            |
| MORONA SANTIAGO              | LIMON IN DANZA         | 3           | 0                   | 0                | 0                               | 0                  | 0                     | 0                     | 0                   | 0                    | 0                 | 0                  | 0                         | 0                         | 70                                | 0                    | 0                   |
|                              | SAN JUAN BOSCO         | 1           | 0                   | 0                | 0                               | 0                  | 0                     | 0                     | 0                   | 0                    | 0                 | 0                  | 0                         | 0                         | 50                                | 0                    | 0                   |
| <b>Total MORONA SANTIAGO</b> |                        | <b>4</b>    | <b>0</b>            | <b>0</b>         | <b>0</b>                        | <b>0</b>           | <b>0</b>              | <b>0</b>              | <b>0</b>            | <b>0</b>             | <b>0</b>          | <b>0</b>           | <b>0</b>                  | <b>0</b>                  | <b>120</b>                        | <b>0</b>             | <b>0</b>            |
| NAPO                         | ARCHIDONA              | 1           | 0                   | 0                | 0                               | 0                  | 0                     | 0                     | 1                   | 0                    | 0                 | 0                  | 0                         | 0                         | 0                                 | 0                    | 0                   |
|                              | EL CHACO               | 2           | 0                   | 0                | 3                               | 1                  | 0                     | 0                     | 0                   | 0                    | 0                 | 0                  | 1                         | 0                         | 10                                | 2                    | 0                   |
|                              | TENA                   | 3           | 0                   | 0                | 0                               | 0                  | 0                     | 0                     | 1                   | 0                    | 0                 | 0                  | 0                         | 0                         | 10                                | 0                    | 0                   |
|                              | CARLOS JULIO AROSEMENA | 1           | 0                   | 0                | 0                               | 0                  | 0                     | 0                     | 0                   | 0                    | 0                 | 0                  | 0                         | 0                         | 0                                 | 0                    | 0                   |
| <b>Total NAPO</b>            |                        | <b>7</b>    | <b>0</b>            | <b>0</b>         | <b>3</b>                        | <b>1</b>           | <b>0</b>              | <b>0</b>              | <b>2</b>            | <b>0</b>             | <b>0</b>          | <b>0</b>           | <b>1</b>                  | <b>0</b>                  | <b>20</b>                         | <b>2</b>             | <b>0</b>            |
| ORELLANA                     | FRANCISCO DE ORELLANA  | 6           | 0                   | 0                | 100                             | 20                 | 0                     | 0                     | 20                  | 0                    | 0                 | 0                  | 0                         | 0                         | 43                                | 0                    | 0                   |
|                              | LA JOYA DE LOS SACHAS  | 2           | 0                   | 0                | 0                               | 0                  | 0                     | 0                     | 0                   | 0                    | 0                 | 0                  | 0                         | 0                         | 0                                 | 0                    | 0                   |
| <b>Total ORELLANA</b>        |                        | <b>8</b>    | <b>0</b>            | <b>0</b>         | <b>100</b>                      | <b>20</b>          | <b>0</b>              | <b>0</b>              | <b>20</b>           | <b>0</b>             | <b>0</b>          | <b>0</b>           | <b>0</b>                  | <b>0</b>                  | <b>43</b>                         | <b>0</b>             | <b>0</b>            |
| PASTAZA                      | ARAJUNO                | 1           | 0                   | 0                | 0                               | 0                  | 0                     | 0                     | 0                   | 0                    | 0                 | 0                  | 0                         | 0                         | 0                                 | 0                    | 0                   |
|                              | MERA                   | 2           | 0                   | 0                | 0                               | 0                  | 0                     | 0                     | 0                   | 0                    | 0                 | 0                  | 0                         | 0                         | 20                                | 0                    | 0                   |
|                              | PASTAZA                | 6           | 0                   | 0                | 89                              | 20                 | 19                    | 4                     | 8                   | 2                    | 0                 | 0                  | 0                         | 0                         | 500                               | 0                    | 0                   |
| <b>Total PASTAZA</b>         |                        | <b>9</b>    | <b>0</b>            | <b>0</b>         | <b>89</b>                       | <b>20</b>          | <b>19</b>             | <b>4</b>              | <b>8</b>            | <b>2</b>             | <b>0</b>          | <b>0</b>           | <b>0</b>                  | <b>0</b>                  | <b>520</b>                        | <b>0</b>             | <b>0</b>            |
| PICHINCHA                    | CAYAMBE                | 5           | 0                   | 0                | 21                              | 5                  | 0                     | 0                     | 5                   | 0                    | 0                 | 0                  | 0                         | 1                         | 71                                | 0                    | 0                   |
|                              | MEJIA                  | 36          | 0                   | 4                | 411                             | 81                 | 0                     | 2                     | 13                  | 0                    | 0                 | 0                  | 1                         | 10                        | 1026                              | 0                    | 0                   |
|                              | PEDRO MONCAYO          | 1           | 0                   | 0                | 0                               | 0                  | 0                     | 0                     | 0                   | 0                    | 0                 | 0                  | 0                         | 0                         | 5                                 | 0                    | 0                   |
|                              | PUERTO QUITO           | 1           | 0                   | 0                | 0                               | 0                  | 0                     | 0                     | 0                   | 0                    | 0                 | 0                  | 0                         | 0                         | 10                                | 0                    | 0                   |
|                              | QUITO                  | 84          | 28                  | 57               | 656                             | 190                | 407                   | 104                   | 63                  | 8                    | 0                 | 0                  | 21                        | 67                        | 7138                              | 0                    | 0                   |
| RUMIÑAHUI                    | 10                     | 0           | 6                   | 100              | 28                              | 0                  | 0                     | 44                    | 0                   | 0                    | 0                 | 5                  | 15                        | 176                       | 0                                 | 0                    |                     |

Informe Nro. 038 Época lluviosa a nivel Nacional del 01 de enero al 16 de marzo de 2022

Fecha y Hora de actualización: miércoles, 16 de marzo de 2022 - 17:46:53 / Página 5 de 15

| Provincia                            | Cantón                   | No. Eventos | Personas Fallecidas | Personas Heridas | Personas Afectadas Directamente | Familias Afectadas | Personas Damnificadas | Familias Damnificadas | Viviendas Afectadas | Viviendas Destruídas | Puentes Afectados | Puentes Destruídos | Bienes Públicos Afectados | Bienes Privados Afectados | Metros Lineales De Vías Afectadas | Ha Cultivo Afectados | Ha Cultivo Perdidos |
|--------------------------------------|--------------------------|-------------|---------------------|------------------|---------------------------------|--------------------|-----------------------|-----------------------|---------------------|----------------------|-------------------|--------------------|---------------------------|---------------------------|-----------------------------------|----------------------|---------------------|
|                                      | SAN MIGUEL DE LOS BANCOS | 4           | 0                   | 0                | 12                              | 3                  | 0                     | 0                     | 3                   | 0                    | 1                 | 0                  | 1                         | 0                         | 21                                | 0                    | 0                   |
| Total PICHINCHA                      |                          | 141         | 28                  | 67               | 1200                            | 307                | 407                   | 106                   | 128                 | 8                    | 1                 | 0                  | 28                        | 93                        | 8447                              | 0                    | 0                   |
| SANTA ELENA                          | LA LIBERTAD              | 1           | 0                   | 0                | 0                               | 0                  | 0                     | 0                     | 0                   | 0                    | 0                 | 0                  | 0                         | 0                         | 0                                 | 0                    | 0                   |
|                                      | SALINAS                  | 2           | 0                   | 0                | 0                               | 0                  | 0                     | 0                     | 0                   | 0                    | 0                 | 0                  | 0                         | 0                         | 0                                 | 0                    | 0                   |
|                                      | SANTA ELENA              | 5           | 0                   | 0                | 99                              | 20                 | 0                     | 0                     | 26                  | 0                    | 0                 | 0                  | 0                         | 1                         | 5                                 | 0                    | 0                   |
| Total SANTA ELENA                    |                          | 8           | 0                   | 0                | 99                              | 20                 | 0                     | 0                     | 26                  | 0                    | 0                 | 0                  | 0                         | 1                         | 5                                 | 0                    | 0                   |
| SANTO DOMINGO DE LOS TSÁCHILAS       | LA CONCORDIA             | 3           | 0                   | 0                | 25                              | 6                  | 5                     | 2                     | 8                   | 1                    | 0                 | 0                  | 0                         | 0                         | 0                                 | 0                    | 0                   |
|                                      | SANTO DOMINGO            | 14          | 0                   | 2                | 38                              | 10                 | 9                     | 1                     | 10                  | 1                    | 0                 | 1                  | 1                         | 0                         | 460                               | 0                    | 0                   |
| Total SANTO DOMINGO DE LOS TSÁCHILAS |                          | 17          | 0                   | 2                | 63                              | 16                 | 14                    | 3                     | 18                  | 2                    | 0                 | 1                  | 1                         | 0                         | 460                               | 0                    | 0                   |
| TUNGURAHUA                           | AMBATO                   | 4           | 0                   | 0                | 2                               | 0                  | 0                     | 0                     | 1                   | 0                    | 0                 | 0                  | 0                         | 0                         | 2310                              | 0                    | 0                   |
|                                      | BAÑOS DE AGUA SANTA      | 1           | 0                   | 0                | 0                               | 0                  | 0                     | 0                     | 0                   | 0                    | 0                 | 0                  | 0                         | 0                         | 8                                 | 0                    | 0                   |
|                                      | SANTIAGO DE PILLARO      | 1           | 0                   | 0                | 0                               | 0                  | 0                     | 0                     | 0                   | 0                    | 0                 | 0                  | 0                         | 0                         | 18                                | 0                    | 0                   |
| Total TUNGURAHUA                     |                          | 6           | 0                   | 0                | 2                               | 0                  | 0                     | 0                     | 1                   | 0                    | 0                 | 0                  | 0                         | 0                         | 2336                              | 0                    | 0                   |
| ZAMORA CHINCHIPE                     | PAQUISHA                 | 1           | 0                   | 0                | 0                               | 0                  | 0                     | 0                     | 0                   | 0                    | 0                 | 0                  | 0                         | 0                         | 20                                | 0                    | 0                   |
|                                      | ZAMORA                   | 4           | 0                   | 0                | 0                               | 0                  | 0                     | 0                     | 0                   | 0                    | 1                 | 1                  | 0                         | 0                         | 50                                | 0                    | 0                   |
| Total ZAMORA CHINCHIPE               |                          | 5           | 0                   | 0                | 0                               | 0                  | 0                     | 0                     | 0                   | 0                    | 1                 | 1                  | 0                         | 0                         | 70                                | 0                    | 0                   |
| Total general                        |                          | 667         | 33                  | 72               | 1144                            | 402                | 1045                  | 295                   | 2212                | 125                  | 9                 | 7                  | 64                        | 129                       | 3525                              | 3383                 | 274,8               |

Num Eventos vs Personas Impactadas



Fuente: Unidades de Monitoreo - SNDGR. 16/03/2022 12:30  
Personas impactadas incluye personas afectadas y damnificadas

**Informe Nro. 038 Época Lluviosa a nivel Nacional del 01 de enero al 16 de marzo de 2022**

Fecha y Hora de actualización: miércoles, 16 de marzo de 2022 - 17:46:53 / Página 6 de 15

**4. COE activados, casos representativos y acciones de respuesta**

Por la época lluviosa en el periodo del 01 de enero hasta la fecha, se han activado los siguientes COE:

| 6 COE Provinciales: | Fecha de activación | 23 COE Cantonales     | Fecha de activación |
|---------------------|---------------------|-----------------------|---------------------|
| o Zamora Chinchipe  | 07/03/2022          | o El Oro/ Pasaje      | 15/03/2022          |
| o El Oro            | 06/03/2022          | o Los Ríos/Babahoyo   | 12/03/2022          |
| o Loja              | 05/03/2022          | o Bolívar/Guaranda    | 12/03/2022          |
| o Pichincha         | 20/02/2022          | o Bolívar/Las Naves   | 10/03/2022          |
| o Cotopaxi          | 31/01/2022          | o El Oro/ Piñas       | 08/03/2022          |
| o Los Ríos          | 30/01/2022          | o Bolívar/San Miguel  | 07/03/2022          |
|                     |                     | o Loja/Chaguarpamba   | 07/03/2022          |
|                     |                     | o Loja/Espíndola      | 06/03/2022          |
|                     |                     | o Cotopaxi/Latacunga  | 05/03/2022          |
|                     |                     | o Loja/Quilanga       | 04/03/2022          |
|                     |                     | o Loja/Catamayo       | 04/03/2022          |
|                     |                     | o Chimborazo/Alausí   | 04/03/2022          |
|                     |                     | o Azuay/Girón         | 22/02/2022          |
|                     |                     | o Pichincha/Rumiñahui | 17/02/2022          |
|                     |                     | o Pichincha / Mejía   | 11/02/2022          |
|                     |                     | o El Oro/Chilla       | 08/02/2022          |
|                     |                     | o Los Ríos/Quinsaloma | 31/01/2022          |
|                     |                     | o Los Ríos/Valencia   | 31/01/2022          |
|                     |                     | o Pichincha/Quito     | 31/01/2022          |
|                     |                     | o Cotopaxi/Sigchos    | 30/01/2022          |
|                     |                     | o Cotopaxi/La Maná    | 30/01/2022          |
|                     |                     | o Cotopaxi/Pujilí     | 30/01/2022          |
|                     |                     | o Guayas/Balao        | 28/01/2022          |

Asimismo, por la época lluviosa, se han emitido las siguientes declaratorias de emergencias:

| Fecha      | Provincia | Cantón                      | Evento                                   | Declaratoria de Emergencia  |
|------------|-----------|-----------------------------|--|---|
| 08/03/2022 | El Oro    | Piñas                       | Deslizamientos                           | GAD Cantonal declaró en Situación de Emergencia vial dentro del casco urbano.   |
| 06/03/2022 | Loja      | Espíndola                   | Deslizamientos                           | Declarar en situación de emergencia debido a los deslizamientos que afectan viviendas en varios sectores, afectación en vías de primer y segundo orden hasta el momento.  |
| 04/03/2022 | Loja      | Quilanga                    | Deslizamientos y Colapso Estructural     | Declarar en situación de emergencia por la magnitud de daños que se han ocasionado, tanto en la vialidad del cantón, sistemas de agua potable de parroquias y barrios, así como los medios de producción del cantón.  |
| 22/02/2022 | Azuay     | Girón                       | Colapso Estructural                      | Declarar en estado de emergencia por el colapso del puente sobre el río Chorro ubicado en la calle Arturo Sáenz en el sector de Pambadel del centro cantonal de Girón.  |
| 21/02/2022 | Pichincha | -                           | Deslizamiento                            | Declarar en situación de emergencia, las vías de la provincia de Pichincha que se encuentran a cargo del GAD Provincial de Pichincha.   |
| 18/02/2022 | Pichincha | Rumiñahui                   | Inundación y Deslizamiento               | Declarar en emergencia los sectores de Molinuco-San Agustín, Orejuela, Taxourco, Pullincati, El Taxo, Santa Rosa, Selva Alegre, Turucucho, San Nicolás, San Vicente; y, sus alrededores, por el desbordamiento de los siguientes ríos: Río Santa Clara, San Nicolás, Sambache, Pita, San Pedro, Capelo, Tinajillas, Cachaco, San Nicolás. |
| 11/02/2022 | Cotopaxi  | Latacunga, Pujilí y La Maná | Inundación, Socavamiento y Deslizamiento | Declarar en emergencia el tramo de vía Latacunga - La Maná E-30 entre las abscisas 56+000 hasta la abscisa 120+000, de los cantones Pujilí y La Maná, de la provincia de Cotopaxi.  |
| 09/02/2022 | Cotopaxi  | Pujilí                      | Inundación, Deslizamiento                | Declarar en emergencia por la época lluviosa en el cantón por la afectación los sectores de parroquias: El Tingo, La Esperanza, Pilaló y Angamarca.   |
| 04/02/2022 | Cotopaxi  | Sigchos                     | Inundación                               | Declaratoria de emergencia al sistema de agua potable de la ciudad de Sigchos.  |
| 04/02/2022 | Pichincha | Quito                       | Aluvión                                  | Declaratoria de emergencia en la zona afectada por el aluvión (sector La Gasca y zona aledañas).  |
| 31/01/2022 | Los Ríos  | Quinsaloma                  | Inundación                               | Declaratoria de emergencia debido a desbordamiento de los ríos que causaron afectaciones en varios recintos y la cabecera cantonal.   |
| 30/01/2022 | Los Ríos  | Valencia                    | Inundación                               | Declaratoria de emergencia por la época lluviosa en los sectores de: Palo Blanco, Poza Honda, Guamaní, Lulo de Ambugo, Valle Negro - 12 de Octubre, Las Burbujas, La Cadena de Arriba, Segunda y Tercera Banquera, Penizola y su vía de acceso - Puente anteleoní.  |
| 30/01/2022 | Cotopaxi  | La Maná                     | Inundación                               | Declaratoria de emergencia del cantón La Maná, por las afectaciones concentradas en la parroquia Pucayacu, el   |



**Informe Nro. 038 Época Lluviosa a nivel Nacional del 01 de enero al 16 de marzo de 2022**

Fecha y Hora de actualización: miércoles, 16 de marzo de 2022 - 17:46:53 / Página 7 de 15

| Fecha      | Provincia | Cantón | Evento     | Declaratoria de Emergencia  |
|------------|-----------|--------|------------|---|
| 28/01/2022 | Guayas    | Balao  | Inundación | barrio 15 de Mayo, recinto El Toquillal y el sistema de agua potable, residuales y redes de alcantarillado del cantón.<br>Declaratoria de emergencia por 60 días. |

Entre los casos más relevantes durante los últimos 15 días podemos mencionar los siguientes:

**ZONA 3**

- **Cotopaxi / La Maná / Pucayacu/ Caserío Pucayacu.** Debido a las lluvias registradas el 07/03/2022 se produjo el desbordamiento del río Quindigua ocasionando inundaciones en varios sectores reportando: 12 familias afectadas (35 personas), 12 familias en alojamientos temporales activos conformada por 35 personas, 10% de la tubería de agua potable, alcantarillado y sanamiento de la calle Eliseo Ibañez afectada, el cual ya se encuentra rehabilitado. MIDUVI realizó el levantamiento de un informe técnico sobre el estado de las viviendas en la parroquia por el desbordamiento del río Quindigua. Servicios Públicos del GAD La Maná realizaron la rehabilitación de acometidas domiciliarias y red principal de agua potable y alcantarillado.
- **Chimborazo / Alausí / Alausí/Barrio La Elegancia, vía Alausí – Cuenca [E-35].** Debido a las lluvias reportadas en el sector el 04/03/2022, se produjo un aluvión que afectó parcialmente la vía de primer orden. Se realizó el levantamiento del informe EVIN. **Al momento la vía se encuentra habilitada.** Las afectaciones son: 160 metros lineales aproximadamente en varios tramos, 10 familias afectadas (35 personas), 1 bien público afectado, 3 viviendas afectadas, 3 animales muertos. UGR GAD Cantonal realizó evaluación de afectaciones y recomienda a las instituciones del SNDGR intervenir en atención a la familia afectada. SNGRE monitorea el evento.
- **Chimborazo / Alausí /Huigra / Pagma, vía Huigra - El Triunfo [E-47],** el 02/03/2022 se produjo un deslizamiento que afectó completamente la vía de segundo orden. Las afectaciones son: 2 familias evacuadas (2 personas), 500 metros de vía afectada. MTOP habilitó un carril para el tránsito de los vehículos.

**ZONA 5**

- **Santa Elena/Santa Elena/Chanduy/Puerto de Chanduy, Barrios Voluntad de Dios y Los Girasoles / Comuna Sucre.** El 13/03/2022 por lluvias registradas en el sector, se suscitó la inundación de varias viviendas. Técnico SNGRE informa que propietarios de las viviendas afectadas evacuaron el agua que ingreso a sus hogares y en la actualidad las familias se mantienen dentro de sus viviendas. Adicional informó que en la comuna Sucre se suscitó la inundación de una vivienda de construcción mixta.
  - 16 viviendas afectadas.
  - 16 Familias afectadas (83 personas)
  - Pérdida de aves de corral.
  - 02 Pozos sépticos colapsados.
 Gobierno Provincial con equipo caminero realiza apertura de brechas y limpieza de maleza para evacuación de aguas lluvias.  
 Presidente de la comuna Sucre trasladó a la familia afectada a la casa comunal para que pernocten en el lugar.  
 SNGRE da a conocer la novedad a UGR cantonal para valoración de afectaciones en la comuna Sucre.
- **Los Ríos/Babahoyo/Pimocha/La Tranca - Playa de Hojarasca - Chanchan - Vuelta Larga - La Quintana - San Fernando - El Aromo - Nuevo Progreso - La Alegría - colorado del rio,** el 12/03/2022 por causa de las fuertes lluvias suscitadas y a la confirmación con los puntos focales se indica que el desbordamiento del caudal es el río Catarama de Urdaneta y río Babahoyo, se vieron afectadas varias viviendas de la zona. UGR Babahoyo colaboró con la evacuación de una familia afectada por prevención debido a las acumulaciones de aguas lluvias en la vivienda,
  - 648 viviendas afectadas.
  - 648 familias afectadas (1 familia de 4 integrantes en casa acogiente).
  - 2541 personas afectadas.
 Presidente Parroquial de Pimocha realizó barrido de afectaciones en el sitio y realizó entrega de cloro a familias afectadas.

**Informe Nro. 038 Época Lluviosa a nivel Nacional del 01 de enero al 16 de marzo de 2022**

Fecha y Hora de actualización: miércoles, 16 de marzo de 2022 - 17:46:53 / Página 8 de 15

- **Guayas / Alfredo Baquerizo Moreno (Jujan)/ Alfredo Baquerizo Moreno, Cabecera Cantonal / Avenida 6 de Febrero, y sector de San Zoilo, barrio Apolo**, por lluvias registradas el día 11/03/2022 se desbordó el río Jujan ocasionado el ingreso del agua a calles y avenidas. Adicional la UGR Cantonal indica que a causa del desbordamiento del río Los Amarillos el día 12/03/2022 se vieron afectadas con el ingreso de agua las calles Malecón, 13 de Noviembre, Simón Bolívar, y Barrio Sur. GAD Cantonal realiza levantamiento de información. Jefe Político informa que continúan inundadas las calles y Avenidas de los sectores indicados. Coordinador zonal 5 realizó la entrega de saquillos para reforzar el muro de contención.
- **Los Ríos/Puebloviejo/San Juan/vía Vinces**, el 11/03/2022 por lluvias suscitadas, se vieron afectadas varias viviendas en el sector por acumulación de aguas lluvias que se mezclan con aguas servidas del lugar, actualmente las familias afectadas continúan en sus viviendas.
  - 10 viviendas afectadas
  - 10 familias afectadas
  - 40 personas afectadasTécnica de UGR Puebloviejo asistió al sitio para verificación de afectaciones y coordina la limpieza de canales y tuberías en el transcurso de la semana..
- **Los Ríos/Babahoyo/Clemente Baquerizo/Universidad Agraria-vía Montalvo-Los Laureles atrás de la Unidad Educativa Réplica Eugenio Espejo-1ro de Mayo- La Ventura-Justino Cornejo**, por lluvias del 11/03/2022, se reporta acumulación de aguas en la vía Montalvo. Luego de la reunión de MTT3 y de verificación de los integrantes de la mesa en el sitio, la vía se encuentra habilitada y con el nivel de agua descendiendo, adicional a ello por precaución personal de CTE Y ATM se encuentra en el sitio para colaborar con el tránsito vehicular.
  - 35 viviendas afectadas
  - 35 familias afectadas
  - 140 personas afectadas
  - 1000 metros lineales afectadosCTE asiste al sitio para colaborar con el tránsito de los vehículos y para verificación del evento. MTOP asistió al sitio para verificación de afectaciones y verificación de habilitación de la vía. SNGRE en compañía de personal técnico de UGR Babahoyo asistieron al sitio para verificación de afectaciones en el sector Mujeres Solas y procedieron a entregar ayuda humanitaria, actualmente se transita en la vía habilitada con precaución.
- **Los Ríos/Babahoyo/Dr. Camilo Ponce/Terminal Terrestre Babahoyo-cruce de La Carmela-Ecuavegetal**, el 11/03/2022, por lluvias suscitadas en la zona, se suscitó la acumulación de aguas lluvias en el sitio. Luego de la reunión de MTT3 y de verificación de los integrantes de la mesa en el sitio, la vía se mantendrá cerrada, adicional a ello por precaución de CTE Y ATM se mantendrán en el sitio para evitar el paso vehicular, el nivel del agua se mantiene alto y el paso vehicular transita por las vías alternas Babahoyo - Pueblonuevo - Mata de Cacao Febres Cordero - Vía a San José del Tambo, El Saltadero - La Vitalia - Montalvo. El 12/03/22 se realizó reunión de COE Babahoyo en donde la plenaria sugirió declarar al cantón en estado de emergencia por la época lluviosa.
  - 1 bien público afectado (Terminal Terrestre Babahoyo)
  - 2000 metros lineales afectados.CTE asistió al sitio para colaborar con el tránsito vehicular y colocación de señaléticas. GAD Provincial de Prefectura colaboró con maquinaria en el sitio para la limpieza de la vía. MTOP coordinó la limpieza de la vía y asistió al sitio para verificación de afectaciones.
- **Los Ríos/Babahoyo/El Salto/La Chorrera-cancha La Pava**. Debido a la presencia de fuertes lluvias se reporta el 11/03/2022 el desbordamiento del río Catarama de Urdaneta que afectó varias viviendas de la zona baja en el cantón Babahoyo. UGR Babahoyo y Cuerpo de Bomberos Babahoyo colaboraron en el lugar del evento, el caudal se mantiene desbordado. El 15/03/22 se realizó reunión de COE Provincial en donde se acordó los siguientes: Solicitar sobrevuelo al ejército para determinar daños en medios de vida de afectados en la agricultura y en vías de primer y segundo orden, Activar MTT3 para mitigar de forma urgente socavamiento existente en las 2 alcantarillas de la vía E25 y activar de forma inmediata las mesas técnicas de trabajo.
  - 22 vivienda afectadas.
  - 22 familias afectadas (1 familia de 7 personas en casa acogiente).
  - 87 personas afectadas.



**Informe Nro. 038 Época lluviosa a nivel Nacional del 01 de enero al 16 de marzo de 2022**

Fecha y Hora de actualización: miércoles, 16 de marzo de 2022 - 17:46:53 / Página 9 de 15

Técnico de UGR Babahoyo realizó entrega de ayuda humanitaria y levantamiento EVIN, mismo que será entregado en el transcurso de la semana. Cuerpo de Bomberos Babahoyo colaboró con la evacuación de la familia afectada.

- **Bolívar/Guaranda/Guanujo/Quindigua Alto**, el 11/03/2022 a causa de las lluvias registradas en el sector, se produjo un deslizamiento de tierra que causó la rotura de la línea principal y antigua de conducción de Agua Potable. Gerente de la EMAPA Guaranda informa que continúan con los trabajos de construcción de una variante para mejorar el suministro de agua potable del Cantón.
- **Bolívar/Caluma/Caluma/Guayabal, Guampungo, Plomovado (Zona Alta, Malecón)** por lluvias registradas en la madrugada del 10/03/2022, se produjo el desbordamiento del río Caluma en la parte alta de la zona, afectando a terrenos privados y un centro turístico "El Acorazado". Debido a la presencia de palizadas en los presedimentadores, ingresó agua turbia a la captación por lo que suspendieron el líquido vital en el cantón momentáneamente, **al momento con normalidad el abastecimiento de agua**. En varios sectores hubo el ingreso de agua y lodo en algunas viviendas, sin causar afectación a sus enseres y los propietarios realizaron la limpieza respectiva. Mediante informe técnico de la UGR se detalla las afectaciones:

-2 bienes privados afectados (Complejo Turístico Acorazado, 1 chanchera)

-5 bienes públicos afectados (1 captación de agua, 3 alcantarillas afectadas, 41 metros lineales de muro de contención de gaviones)

- 20 viviendas por (ingreso de agua y lodo)

- 41 metros lineales de calle adoquinada

- 25 metros lineales de vía de tercer orden afectada

Maquinaria del GAD Caluma colocó rocas en la zona de los muros afectados a la orilla del río Caluma. Maquinaria del GAD Caluma en conjunto con la Empresa Privada realizan limpieza de alcantarillas, quebradas, acequias y río Caluma.

- **Los Ríos/Babahoyo/Febrés Cordero/El Palmar-rcto. La Rosita-vía Las Juntas-Las Jaguas- Rcto. Mata de Cacao-río San Pablo y río La Marcelina**, el 08/03/2022 por lluvias suscitadas en la zona, se produjo el desbordamiento de los ríos **San Pablo y La Marcelina** afectando a varias viviendas del lugar, Cuerpo de Bomberos reporta afectaciones en el Rcto. Mata de Cacao, 4 familias se movilizaron por sus propios medios a familia acogiente por precaución.
  - 50 viviendas afectadas.
  - 50 familias afectadas.(4 familias de 16 personas en casa acogiente)
  - 148 personas afectadas.

GAD Cantonal Babahoyo realizó inspección, evaluación de afectaciones y entrega de ayuda humanitaria, adicional: las familias afectadas se mantienen en sus hogares. SNGRE asistió con Coordinador Zonal 5 y técnico de UPREA para verificación de afectaciones y entrega de ayuda humanitaria, Ministerio de Gobierno asistió con Gobernadora de Los Ríos a las zonas afectadas para verificación de afectaciones y entrega de ayuda humanitaria.

- **Guayas/ Crnel. Marcelino Maridueña / Crnel. Marcelino Maridueña, Cabecera Cantonal /Sector Maravilla- Recinto Resistencia, Recintos Producción Agrícola Sur y La Modelo**. Por lluvias registradas en la madrugada del 08/03/2022, se produjo el desbordamiento del Río Chimbo en el Recinto Resistencia, afectando plantaciones de cultivos de cacao. Se reportan 240 hectáreas afectadas de cultivos de cacao, maíz y verde (datos preliminares de los dos sectores). Obras Públicas Municipal se realizó trabajos en el Río Chimbo, Recinto Nueva Unión, Prefectura del Guayas realizó trabajos en el Río Chanchan, Recinto Producción Agrícola, MAG acudió el 14/03/2022 al sitio para realizar inspección y evaluación de los cultivos afectados.
- **Bolívar/ Guaranda / Simiatug / Cascarilla, límite Provincial entre Bolívar y Cotopaxi**, el 08/03/2022, por las lluvias registradas en el sector, se originó un deslizamiento de tierra el cual se produjo el taponamiento del río Catasan y colapso totalmente el puente que limita a las provincias, además resultó pérdida de la plataforma de la vía de tercer orden; la misma que se encuentra **cerrada al tránsito vehicular**. Se reporta las siguientes afectaciones.
  - 100 metros lineales
  - 1 Puente destruido.
- **Los Ríos/ Babahoyo/ La Unión / Sectores La Puntilla, Brisas del Río, Los Robles y San Francisco**, el 03/03/2022, por lluvias se suscitó la rotura del muro de contención del río Clementina, se reporta las siguientes afectaciones: 45 viviendas y 45 familias afectadas (1

## Informe Nro. 038 Época Lluviosa a nivel Nacional del 01 de enero al 16 de marzo de 2022

Fecha y Hora de actualización: miércoles, 16 de marzo de 2022 - 17:46:53 / Página 10 de 15

familia, 4 personas se encuentran en casa de familia acogiente), un puente afectado, 200 metros lineales afectados.

GAD Babahoyo realizó la entrega de asistencia humanitaria a las familias afectadas de los recintos Los Robles y San Francisco. MAATE entregó 50 galones de agua para 28 familias (atención prioritaria se la realizó en los sectores Los Robles y San Francisco). GAD Babahoyo colaboró con lastre y tuberías para el desalojo del agua. Cuerpo de Bomberos de Babahoyo La Unión colaboró con la limpieza de escombros en el sitio. SNGRE entregó 480 sachet purificadores de agua a la Junta Parroquial.

Teniente Político La Unión realizó verificación de información y coordinó con prefectura la reparación de las vías afectadas en el sitio, mismo que se realizará en el transcurso del mes de marzo.

- **Guayas/ Balzar/ Balzar, Cabecera Cantonal/ Varios sectores**, por lluvias del 02/03/2022 se produjo el desbordamiento del estero Pajui y el colapso de sistema de alcantarillado de aguas lluvias en varios sectores del cantón Balzar. El 08/03/2022, Técnico del SNGRE en coordinación GAD Municipal y Cruz roja realizaron entrega asistencia humanitaria. Las afectaciones fueron: 55 viviendas afectadas y 88 familias afectadas (252 personas afectadas). SNGRE realizaron entrega de asistencia Humanitaria, GAD Cantonal y Cruz Roja acompañaron a la entrega de asistencia humanitaria. GAD Cantonal con personal de OOPP Municipal realizó la limpieza del estero y alcantarillas hasta el 10/03/2022.
- **Los Ríos/ Urdaneta/ Ricaurte/ recintos Roblecito y La Victoria**, el 02/03/2022, debido a las lluvias, se suscitó la rotura del muro de contención del río Pijullo, dejando las siguientes afectaciones:
  - 80 viviendas afectadas (30 viviendas en Roblecito y 50 viviendas en La Victoria).
  - 80 familias afectadas (30 familias en Roblecito y 50 familias en La Victoria, en total 320 personas).

Técnico SNGRE informó que mediante recorrido por el sector Roblecito se confirmó que el muro de contención fue restablecido en su totalidad y el nivel de agua ha bajado.

GAD Provincial, GAD cantonal y comunidad colaboraron con el restablecimiento del muro de contención

SNGRE entregó líquido vital a 25 familias afectadas directamente (25 bidones de agua).

SNGRE y GAD Cantonal realizaron la instalación de dos tanques de 2500 litros en los sectores Roblecitos y La Victoria para la distribución de agua segura.

### ZONA 6

- **Azuay/Girón/Girón/Santa Ana** Por causa de las lluvias del 07/03/2022 se suscitó el colapso estructural de 1 vivienda. Técnico del SNGRE informa que el incremento del caudal de río Santa Ana y la quebrada del Salado causó los eventos en el sector, al momento el caudal se encuentra normal. Existen 2 viviendas en la zona de riesgo sin afectaciones a la estructura. Las afectaciones fueron de 1 Vivienda destruida (1 familia integrada por 11 personas), la familia que originalmente se albergó en la Escuela Victoria Pozo se traslada al Coliseo del cantón y 1 Vivienda afectada (1 familia integrada por 2 personas) El 10/03/2022, la Coordinador Zonal del SNGRE Z6 participó en reunión del COE, en donde se tomaron las siguientes resoluciones:
  - Solicitar la activación de las MTT3, MTT4, MTT7
  - Realizar inspecciones en la zona del Puente Sáenz y BellavistaAdicional Unidad de Gestión de Riesgos Girón informa que el servicio de agua potable se ha reestablecido en el cantón.

### ZONA 7

- **Oro/Pasaje/Uzhcurrumi/Porotillo, vía Pasaje – Chilla**, por lluvias suscitadas en horas de la madrugada del 14/03/2022, se registró la crecida de una quebrada Carabota, el cual provocó un socavamiento y colapso de la vía de tercer orden, la cual se encuentra cerrada al tránsito vehicular. COPAE Parroquial y COE Cantonal se encuentran activos. SNGRE informa que los moradores del sector, colocaron provisionalmente un paso con la finalidad de cruzar al otro sitio a realizar sus actividades y en relación a la quebrada Carabota se encuentra en su cauce normal, se reporta 15 metros de vía afectada. COPAE Parroquial se reunió el 14/03/2022, Plenaria del COE Cantonal de Pasaje mantuvo sesión el día 15/03/2022, con el objetivo de analizar situación y coordinar acciones emergentes por las emergencias presentadas. SNGRE en conjunto con Junta Parroquial de Uzhcurrumi realizan recorrido en las zonas afectadas.

**Informe Nro. 038 Época Lluviosa a nivel Nacional del 01 de enero al 16 de marzo de 2022**

Fecha y Hora de actualización: miércoles, 16 de marzo de 2022 - 17:46:53 / Página 11 de 15

- **El Oro/Pasaje /Uzhcurrumi/Varios Sectores (Jesús del Gran Poder, Tres de Mayo y Barrio Central - Calle Girón y Pasaje**, el 13/03/2022 por lluvias suscitadas se registró un aluvión con desprendimiento de agua, material y lodo que afectó a tres sectores de la cabecera parroquial. La energía eléctrica fue restablecida el 14/03/2022 y debido al tramo de tubería afectado, al momento la parroquia no cuenta con el servicio de agua potable.
  - 25 viviendas afectadas por ingreso de agua y lodo (2 viviendas temporalmente no habitables).
  - 23 familias de 96 personas afectadas.
  - 2 familias de 4 personas damnificadas en casa acogiente.
  - 5 bienes públicos afectados por el arrastre de material, agua y lodo (Oficina CNEL, Seguro Campesino del IESS, Tramo de tubería de Agua Potable, Bodega de GAD Parroquial, 1 poste de energía eléctrica)CB Pasaje realizó dotación de agua potable a habitantes, SNGRE realizó evaluación y coordina con GAD Cantonal para la entrega de asistencia humanitaria, CNEL realizó rehabilitación del servicio eléctrico.
- **El Oro/Chilla/Chilla, cabecera cantonal/Carabota**, el 13/03/2022 Por lluvias se registró el desbordamiento de una quebrada "NN", el cual provocó un aluvión ocasionando el socavamiento y pérdida de mesa vial de la vía de tercer orden. Adicional, producto del evento varias viviendas resultaron afectadas. La vía de tercer orden se encuentra cerrada y las familias continúan en el refugio temporal "Capilla" de Carabota; En relación a los servicios básicos como agua y energía eléctrica, fueron habilitados al sector. La vía de tercer orden, al momento continúa cerrada y se reportan familias damnificadas en casa acogiente.
  - 8 viviendas afectadas. (3 viviendas en riesgo, 1 vivienda con daños estructurales; la cual se encuentra inhabitable y 4 viviendas con daños estructurales leves que están habitables).
  - 5 familias de 21 personas afectadas en sus domicilios.
  - 4 familias de 15 personas damnificadas en casa acogiente.
  - 20 metros de vía afectada.COE Cantonal de Chilla se encuentra activo desde el 08/02/2022, SNGRE en conjunto con Jefe Político, UGR de Chilla y Cruz Roja Machala realizaron recorrido y evaluación inicial de necesidades, GAD Provincial realiza trabajos de limpieza y remediación de la vía.
- **Loja/Loja/Gualel/Gualel**, por lluvias registradas en la tarde del martes 08/03/2022, se registró un aluvión en el sector. La Vía de segundo orden **parcialmente habilitada al tránsito vehicular** (vehículos livianos únicamente), debido al colapso de los postes de alumbrado público, se encuentra afectado el 30% de servicio de luz eléctrica. El servicio de agua potable es distribuido de manera parcial mientras se realizan los trabajos de limpieza y reparación en las redes de suministro. Se reporta las siguientes afectaciones:
  - 07 familias damnificadas conformadas por 30 personas las mismas que permanecen en casa de familias acogientes. 03 familias afectadas directamente fueron evacuadas por seguridad a casa de familias acogientes.
  - 09 familias continúan habitando las viviendas.
  - 05 viviendas de construcción mixta destruidas (adobe, teja)
  - 12 viviendas de construcción mixta (adobe, teja) afectadas.
  - 100 metros de longitud de vía aproximadamente.
  - 02 postes de alumbrado público destruidos.
  - 03 postes de alumbrado público afectados (en peligro de colapsar)
  - Red de servicio de agua potable afectado (60%)
  - 02 hectáreas de sembríos de maíz afectados.
  - 02 vehículos afectados (retirados del sector).

VIALSUR realiza trabajos de limpieza en la vía, personal técnico del SNGRE realizó la entrega de Asistencia Humanitaria. El 15/03/2022, Director Nacional del Servicio Nacional de Gestión de Riesgos y Emergencias junto al Ministro de Vivienda inspeccionaron las zonas afectadas por época lluviosa.

**El Oro/El Guabo/ Barbones/El Naranjo** por lluvias y la creciente del río Chaguana del 07/03/2022 se produjo el socavamiento de un muro de escollera y a su vez el desbordamiento del mismo afectando a varias viviendas, animales de granja y predios agrícolas. Las afectaciones son:

- 7 viviendas afectadas por el ingreso de agua.

**Informe Nro. 038 Época Lluviosa a nivel Nacional del 01 de enero al 16 de marzo de 2022**

Fecha y Hora de actualización: miércoles, 16 de marzo de 2022 - 17:46:53 / Página 12 de 15

- 7 familias 26 personas afectadas (5 productores agrícolas afectados)
- 1 persona fallecida.
- 1 bien público afectado (7 metros de muro de escollera).
- 51 animales de granja muertos (1 chanco y 50 gallinas).
- 39 hectáreas de pérdidas totales (31 ha. de banano 8 ha. de cacao).

Cuerpo de Bomberos de Santa Rosa se sumó a las actividades el día 08/03/2022. SNGRE con presencia del Gobernador de El Oro entregó asistencia humanitaria a las familias afectadas el 08/03/2022. Cuerpo de Bomberos de El Guabo y Comunidad del sector realizó búsqueda, encontrando el cuerpo sin signos vitales. DINASED Machala avanzó al sitio a realizar levantamiento del cadáver y tomar procedimiento legal.

GAD Provincial realizará trabajos de remediación del muro de escollera afectado. MAG realizó evaluación y brindó asesoría técnica y recomendaciones a los productores afectados, para obtener seguro agrícola.

- **Loja/Catamayo/El Tambo/La Merced**, el 05/03/2022, Por lluvias suscitadas la tarde del viernes 04/03/2022 se produjo el aumento del caudal de la quebrada Casharuro; causando una inundación en el sector. Al momento las familias afectadas permanecen en casa de familias acogientes mientras realizan los trabajos de limpieza. Las afectaciones fueron: 01 vehículo afectado, 02 personas heridas, 01 persona Fallecida, 05 viviendas afectadas, 05 familias conformadas por 15 personas evacuadas. Comuneros del sector realizaron trabajos de limpieza en viviendas afectadas. COE Cantonal de Catamayo en reunión del día jueves 10/03/2022, sugiere la declaratoria de emergencia al cantón por los diferentes eventos suscitados por época lluviosa
- **Loja/Espíndola/Santa Teresita/Santa Teresita, vía a Cangochara**, por lluvias presentadas el 05/03/2022, se produjo un deslizamiento en el sector, afectando a una vía de segundo orden, 10 viviendas afectadas, 2 familias fueron evacuadas por precaución a casa de familias acogientes, 8 familias afectadas de manera indirecta continúan habitando los inmuebles. VIALSUR movilizó personal y maquinaria para los trabajos de limpieza y habilitación de la vía. COE Cantonal de Espíndola se reunió en la tarde del 06/03/2022 y sugirió la declaratoria de emergencia al cantón por los diferentes eventos suscitados por época lluviosa.
- **Loja/Chaguarpamba/Chaguarpamba/Surapo vía a Chiringo**, el 04/03/2022 por lluvias presentadas en la madrugada, se produjo un deslizamiento, por seguridad una familia (4 personas) fue evacuada y permanece en las instalaciones de la Escuela México, VIALSUR continúa realizando los trabajos de limpieza.
  - 20 metros de longitud de vía.
  - 01 vivienda afectada (paredes cuarteadas)
  - 01 familia conformada por 04 personas evacuada por seguridad.Técnico de UGR Chaguarpamba realizó el levantamiento de información.
- **El Oro/ Portovelo /Portovelo /Buenos Aires**, el 03/03/2022, por lluvias se registró un deslizamiento de rocas que afectó 2 vías de tercer orden, dejando además las siguientes afectaciones:
  - 2 personas heridas
  - 1 familia damnificada (7 personas trasladadas al refugio temporal "Hotel Valle de Oro")
  - 1 vivienda afectada (inhabitable)
  - 10 metros lineales de la vía Al Castillo (parcialmente habilitada por pérdida de mesa vial)
  - 12 metros lineales de la vía José Tinajeros - Al Castillos (cerrada en su totalidad por deslizamiento de tierra y rocas)UGR GAD realizó levantamiento de información, e informa que la familia damnificada pernocta provisionalmente en el refugio temporal y posteriormente será movilizada al edificio Municipal de Discapacidad. GAD Cantonal realizó levantamiento de información y coordina acciones en atención al evento. SNGRE realiza monitoreo y coordina acciones en atención al evento.
- **Loja/Quilanga/ San Antonio de Las Aradas /barrio El Subo**, el 02/03/2021 por causa de lluvias se suscitó un desbordamiento del río La Elvira. Por presencia de lluvias en la madrugada del lunes 07/03/2022, se registró nuevamente el desbordamiento del río. Al momento el caudal del río se encuentra con tendencia a disminuir. Se produjeron las siguientes afectaciones:
  - 4 viviendas afectadas.



**Informe Nro. 038 Época Lluviosa a nivel Nacional del 01 de enero al 16 de marzo de 2022**

Fecha y Hora de actualización: miércoles, 16 de marzo de 2022 - 17:46:53 / Página 13 de 15

- 2 familias afectadas (8 personas).
- Animales de granja muertos (15 porcinos y animales de corral)
- Sembríos afectados (maíz y legumbres)
- 1 puente peatonal afectado
- 1 unidad educativa afectada (UE Juan Manosalvas)

Cuerpo de Bomberos Quilanga realizó trabajos de desalojo de aguas anegadas. Personal técnico de SNGRE y UGR Quilanga realizan levantamiento de información.

**ZONA 9**

- **Pichincha / Quito / San Juan / Barrio San Salvador y la Chorrera**, el 14/03/2022 or inestabilidad de talud se reporta un deslizamiento de tierra que obstaculiza totalmente la vía de segundo orden. Se procede con el cierre de la vía hasta realizar una evaluación técnica y determinar acciones de mitigación.  
-2 bienes públicos afectados (mesa de la vía y poste ornamental)  
-20 metros lineales de vía afectada (cerrada por seguridad)  
EPMOP enviará su respectivo informe de lo sucedido y la Unidad de Planificación estudiará las posibles afectaciones. Hasta el momento EPMAPS verificó y no hay ninguna afectación en la red de alcantarillado. El día jueves 17 de marzo y en conjunto con la EPMOP se plantea impermeabilizar el talud con plástico.

**5. Asistencia Humanitaria entregada por época lluviosa**

Para la atención de eventos peligrosos por época lluviosa el Servicio Nacional de Gestión de Riesgos y Emergencias, desde el 1 de enero del 2022 a la fecha, ha realizado la entrega de la siguiente asistencia humanitaria a las personas afectadas:

| PROVINCIA                      | KIT DE ASEO PERSONAL | CAMAS      | COBIJAS/ FRAZADAS | COLCHONES  | KIT DE DORMIR | KIT DE COCINA | KIT DE VAJILLA | MOSQUITERAS, REDES DE CAMA | KIT DE LIMPIEZA (ALBERGUE) | KIT MENAJE DE COCINA COMUNITARIO PARA ALBERGUES TEMPORALES | MASCARILLAS | AGUA EN RECIPIENTES NO RETORNABLE (gal) | PASTILLAS POTABILIZADORAS | TANQUE DE 2500 l | BIDONES PARA AGUA | PURIFICADORES DE AGUA | SAGUILLOS CONTROL DE INUNDACIONES | OTROS      |
|--------------------------------|----------------------|------------|-------------------|------------|---------------|---------------|----------------|----------------------------|----------------------------|--|-------------|---|---------------------------|------------------|-------------------|-----------------------|-----------------------------------|------------|
| COTOPAXI                       | 0                    | 110        | 91                | 130        | 255           | 3             | 220            | 0                          | 0                          | 3  | 0           | 0                                       | 0                         | 0                | 882               | 0                     | 110                               | 91         |
| EL ORO                         | 0                    | 0          | 16                | 14         | 0             | 0             | 4              | 16                         | 0                          | 0  | 0           | 0                                       | 0                         | 0                | 54                | 0                     | 0                                 | 16         |
| ESMERALDAS                     | 0                    | 0          | 17                | 17         | 0             | 0             | 4              | 0                          | 0                          | 4  | 140         | 120                                     | 0                         | 0                | 56                | 0                     | 0                                 | 17         |
| GUAYAS                         | 30                   | 94         | 0                 | 0          | 174           | 4             | 57             | 57                         | 3                          | 0  | 0           | 30000                                   | 0                         | 7000             | 22                | 30                    | 94                                | 0          |
| IMBABURA                       | 0                    | 0          | 7                 | 4          | 0             | 0             | 0              | 0                          | 0                          | 0  | 35          | 6                                       | 0                         | 0                | 33                | 0                     | 0                                 | 7          |
| LOJA                           | 0                    | 0          | 17                | 17         | 0             | 0             | 10             | 0                          | 0                          | 0  | 0           | 0                                       | 0                         | 0                | 68                | 0                     | 0                                 | 17         |
| LOS RÍOS                       | 72                   | 0          | 0                 | 0          | 15            | 0             | 0              | 0                          | 0                          | 0  | 0           | 0                                       | 85                        | 0                | 0                 | 72                    | 0                                 | 0          |
| MANABÍ                         | 0                    | 117        | 133               | 123        | 0             | 0             | 18             | 25                         | 42                         | 0  | 370         | 0                                       | 38                        | 0                | 543               | 0                     | 117                               | 133        |
| PASTAZA                        | 0                    | 0          | 0                 | 0          | 16            | 0             | 8              | 0                          | 0                          | 0  | 0           | 0                                       | 0                         | 0                | 59                | 0                     | 0                                 | 0          |
| SANTO DOMINGO DE LOS TSÁCHILAS | 1                    | 12         | 18                | 18         | 0             | 0             | 1              | 11                         | 3                          | 0  | 150         | 4                                       | 0                         | 0                | 113               | 1                     | 12                                | 18         |
| <b>Total</b>                   | <b>103</b>           | <b>333</b> | <b>299</b>        | <b>323</b> | <b>460</b>    | <b>7</b>      | <b>322</b>     | <b>109</b>                 | <b>48</b>                  | <b>7</b>   | <b>695</b>  | <b>30130</b>                            | <b>123</b>                | <b>7000</b>      | <b>1830</b>       | <b>103</b>            | <b>333</b>                        | <b>299</b> |

Fuente: Unidades de Monitoreo - SNDGR. 16/03/2022 12:30

De igual manera, desde el 1 de enero de 2022 a la fecha, se cuenta con el registro de asistencia humanitaria entregada a las personas afectadas, por el Sistema Nacional Descentralizado de Gestión de Riesgos:

**Informe Nro. 038 Época lluviosa a nivel Nacional del 01 de enero al 16 de marzo de 2022**

Fecha y Hora de actualización: miércoles, 16 de marzo de 2022 - 17:46:53 / Página 14 de 15

| PROVINCIA                      | KIT COMPLEMENTARIO DE ALIMENTOS | KIT DE PRIMERA RESPUESTA (KPRH) PARA 3 DÍAS | RACIONES ALIMENTICIAS 24 HORAS | REFRIGERIO | KIT DE ASEO PERSONAL | KIT DE VESTIR | PANAL BEBÉ | CAMAS     | COBUJAS/ FRAZADAS | COLCHONES | KIT DE DORMIR | KIT DE COCINA | KIT DE VAJILLA | KIT DE LIMPIEZA (ALBERGUE) | KIT MENAJE DE COCINA COMUNITARIO PARA ALBERGUES TEMPORALES | MASCARILLAS | AGUA EN RECIPIENTES NO RETORNABLE (gal) | AGUA DISTRIBUIDA EN TANQUEROS GAL. ( POTABLE) | KIT COLACIÓN ESCOLAR | OTROS (DETALLAR EN OBSERVACIONES) |
|--------------------------------|---------------------------------|---|--------------------------------|------------|----------------------|---------------|------------|-----------|-------------------|-----------|---------------|---------------|----------------|----------------------------|--|-------------|---|---|----------------------|-----------------------------------|
| BOLIVAR                        | 1                               | 0   | 0                              | 0          | 0                    | 2             | 0          | 0         | 2                 | 0         | 0             | 1             | 0              | 0                          | 0  | 0           | 0                                       | 0   | 0                    | 0                                 |
| COTOPAXI                       | 1747                            | 0   | 452                            | 0          | 235                  | 0             | 0          | 0         | 0                 | 0         | 0             | 0             | 0              | 0                          | 0  | 280         | 64                                      | 0   | 0                    | 367                               |
| GUAYAS                         | 63                              | 1500  | 80                             | 100        | 283                  | 51            | 0          | 0         | 0                 | 1         | 6             | 1             | 0              | 17                         | 1  | 57          | 26                                      | 0   | 45                   | 59                                |
| LOS RÍOS                       | 533                             | 89  | 15                             | 0          | 4                    | 1             | 0          | 0         | 0                 | 0         | 7             | 0             | 1              | 0                          | 0  | 0           | 216                                     | 0   | 0                    | 259                               |
| NAPO                           | 0                               | 0   | 0                              | 0          | 0                    | 0             | 0          | 0         | 0                 | 0         | 0             | 0             | 0              | 0                          | 0  | 0           | 7                                       | 0   | 0                    | 0                                 |
| PICHINCHA                      | 572                             | 7299  | 0                              | 0          | 3863                 | 1912          | 0          | 11        | 36                | 24        | 34            | 0             | 0              | 1794                       | 0  | 1           | 0                                       | 150000  | 0                    | 109434                            |
| SANTO DOMINGO DE LOS TSÁCHILAS | 4                               | 0   | 0                              | 0          | 2                    | 0             | 0          | 0         | 4                 | 6         | 0             | 0             | 0              | 3                          | 0  | 0           | 0                                       | 0   | 0                    | 12                                |
| <b>Total</b>                   | <b>2920</b>                     | <b>8888</b>                                 | <b>547</b>                     | <b>100</b> | <b>4387</b>          | <b>1966</b>   | <b>0</b>   | <b>11</b> | <b>42</b>         | <b>31</b> | <b>47</b>     | <b>2</b>      | <b>1</b>       | <b>1814</b>                | <b>1</b>   | <b>338</b>  | <b>313</b>                              | <b>150000</b>                                 | <b>45</b>            | <b>110131</b>                     |

Fuente: Unidades de Monitoreo - SNDGR. 16/03/2022 12:30

**6. Alojamientos temporales**

| Provincia    | Cantón       | Parroquia                             | Alojamiento Activado                       | Personas alojadas | Familias alojadas |
|--------------|--------------|---------------------------------------|--|-------------------|-------------------|
| Azuay        | Girón        | Girón                                 | Coliseo                                    | 11                | 1                 |
| Cotopaxi     | La Maná      | Pucayacu                              | Unidad Educativa Pucayacu                  | 62                | 14                |
|              |              |                                       | Junta de Agua                              | 26                | 9                 |
|              |              |                                       | Centro de Desarrollo Integral.             | 19                | 8                 |
|              | Pujilí       | Angamaraca                            | Casa comunal Chine                         | 6                 | 1                 |
|              |              |                                       | Escuela Olmedo Sanchez Flores de Quilaló   | 4                 | 2                 |
|              |              | Tingo                                 | Casa comunal Macuchi                       | 6                 | 3                 |
| Loja         | Espíndola    | Jimbura                               | Iglesia de Machay                          | 4                 | 1                 |
|              | Chaguarpamba | Chaguarpamba                          | Escuela México                             | 4                 | 1                 |
| El Oro       | Pasaje       | Uzhcurrumi                            | Escuela Antonio José de Sucre              | 6                 | 1                 |
|              | El Guabo     | Barbones                              | Refugio Temporal Cancha Múltiple           | 6                 | 2                 |
|              |              |                                       | Refugio Temporal Esc. Carlos Napoleón Mera | 2                 | 1                 |
|              | Piñas        | Piñas                                 | Refugio San Vicente de Paul                | 6                 | 1                 |
| Portovelo    | Portovelo    | Refugio temporal "Hotel Valle de Oro" | 7  | 1                 |                   |
| <b>Total</b> |              |                                       |  | <b>169</b>        | <b>46</b>         |

Fuente: Unidades de Monitoreo - SNDGR. 16/03/2022 12:30



Informe Nro. 038 Época lluviosa a nivel Nacional del 01 de enero al 16 de marzo de 2022

Fecha y Hora de actualización: miércoles, 16 de marzo de 2022 - 17:46:53 / Página 15 de 15

7. Mapa referencial de eventos peligrosos y detalle de eventos de mayor impacto

Personas Impactadas 0 5.662

LOS RÍOS

- Pueblo Viejo/San Juan/vía Vinces, el 11/03/2022 por lluvias suscitadas, se vieron afectadas, 10 viviendas afectadas, 10 familias afectadas, 40 personas afectadas
- Babahoyo/Clemente Baquerizo/Universidad Agraria-vía Montalvo-Los Laureles atrás de la Unidad Educativa Réplica Eugenio Espejo-Iro de Mayo- La Ventura-Justino Cornejo, por lluvias del 11/03/2022, se reporta acumulación de aguas, 35 viviendas afectadas, 35 familias afectadas, 140 personas afectadas, 1000 metros lineales afectados.
- Babahoyo/Dr. Camilo Ponce/Terminal Terrestre Babahoyo-cruce de La Carmela-Ecuavegetal, el 11/03/2022, por lluvias suscitadas en la zona, se suscitó la acumulación de aguas lluvias en el sitio: 1 bien público afectado (Terminal Terrestre Babahoyo), 2000 metros lineales afectados.
- Babahoyo/El Salto/La Chorrera-cancha La Pava. Debido a la presencia de fuertes lluvias se reporta el 11/03/2022 el desbordamiento del río Catarama de Urdaneta que afectó 22 viviendas afectadas, 22 familias afectadas (1 familia de 7 personas en casa acogiente), 87 personas afectadas.
- Babahoyo / La Unión / Sectores La Puntilla, Brisas del Río, Los Robles y San Francisco, el 03/03/2022, por lluvias se suscitó la rotura del muro de contención del río "Clementina", 45 Familias afectadas, 45 viviendas afectadas.

PICHINCHA

- San Miguel de Los Bancos/ Mindo/ Sector por el Puente del Consejo Provincial en construcción, el 20/02/2022, por lluvias se desbordó los Ríos Canchupi, Saguambi y Mindo, lo que ocasionó una inundación del sector de Mindo. El nivel de los ríos ha comenzado a descender no fue necesario la evacuación total de viviendas y retornan sus ocupantes a las mismas. Se reporta las siguientes afectaciones: 3 viviendas (con ingreso de agua hacia sus patios), 1 puente (anegado y con escombros no afecta su estructura)

GUAYAS

- Balzar / Balzar, Cabecera Cantonal / Varios sectores, por lluvias del 02/03/2022 se produjo el desbordamiento del estero Pajui y el colapso de sistema de alcantarillado, 100 viviendas afectadas, 100 familias afectadas.
- Balao/Balao/Varios Sectores el 28/01/2022 03h50 Inundación (Desbordamiento río balao), 900 familias afectadas, 1200 personas afectadas, 46 familias damnificadas, 162 personas damnificadas, 2 viviendas afectadas, 14 bienes privados afectados.

COTOPAXI

- Pallatanga / Pallatanga, cabecera cantonal/ Caserío Pilchipamba el Descanso, vía Jipangoto - Azacoto. Debido a las lluvias registradas en el sector el 08/03/2022 se produjo el desbordamiento del río Coco, se reporta una vivienda en riesgo, 2 familias evacuadas por precaución( 11 personas), 1 bien privado afectado, 14 metros de vía afectada.
- La Maná / Pucayacu/ Caserío Pucayacu. Debido a las lluvias registradas el 07/03/2022 se produjo el desbordamiento del río Quindigua, 12 familias afectadas (35 personas), 12 familias en alojamientos temporales activos conformada por 33 personas, 10% de la tubería de agua potable, alcantarillado y saneamiento de la calle Eliseo Ibañez afectada.

EL ORO

- El Oro/El Guabo/ Barbones/El Naranjo por lluvias y la creciente del río Chaquana del 07/03/2022 se produjo el socavamiento de un muro de escollera y a su vez el desbordamiento del mismo afectando 4 familias familias 13 personas, 2 familias con 6 personas (evacuadas en refugio temporal Cancha Múltiple), 1 familia de 2 personas (evacuadas a refugio temporal Esc. Carlos Napoleón Mera), 1 persona desaparecida, 7 metros de muro de escollera afectado, 7 viviendas afectadas por ingreso de agua., animales de granja muertos (1 chanchito muerto, 50 gallinas muertas)
- El Oro/Machala/Jambelí/Varios Sectores (Sauces 2, Nueva Esperanza), por lluvias suscitadas en horas de la madrugada del 06/03/2022, se produjo la inundación de varias viviendas y acumulación de agua a las calles. 17 familias conformadas 66 personas afectadas.
- El Oro/Portovelo /Portovelo /Buenos Aires, el 03/03/2022, por lluvias se registró un deslizamiento de rocas que afectó 2 vías de tercer orden, dejando además las siguientes afectaciones:
  - 2 personas heridas
  - 1 familia damnificada
  - 1 vivienda afectada (inhabitable)
  - 10 metros lineales (parcialmente habilitada por pérdida de mesa vial)
  - 12 metros lineales de la vía José Tinajeros - Al Castillos (cerrada en su totalidad por deslizamiento de tierra y rocas)

LOJA

- Catamayo/El Tambo/La Merced, el 05/03/2022, se produjo el aumento del caudal de la quebrada Casharuro; causando una inundación en el sector. Al momento las familias afectadas permanecen en casa de familias acogientes mientras, 01 vehículo afectado, 02 personas heridas, 01 persona Fallecida, 05 viviendas afectadas, 05 familias conformadas por 15 personas evacuadas.
- Espíndola/Santa Teresita/Santa Teresita, vía a Cangochara, por lluvias presentadas el 05/03/2022, se produjo un deslizamiento en el sector, afectando a una vía de segundo orden, 10 viviendas afectadas, 2 familias fueron evacuadas por precaución a casa de familias acogientes, 8 familias afectadas de manera indirecta continúan habitando los inmuebles. VIALSUR movilizó personal y maquinaria para los trabajos de limpieza y habilitación de la vía. COE Cantonal de Espíndola se reunió en la tarde del 06/03/2022.
- Catamayo/El Tambo/San Agustín/ vía Intervalles, Malacatos-El Tambo-Catamayo el 04/03/2022, por lluvias se produjo un deslizamiento que afecta en su totalidad la vía de segundo orden. Existe 01 puente afectado.
- Quillanga/ San Antonio de Las Aradas /barrio El Subo, el 02/03/2021 por causa de lluvias se suscitó un desbordamiento del río La Elvira. Por presencia de lluvias en la madrugada del lunes 07/03/2022, se registró nuevamente el desbordamiento del río. Se produjeron las siguientes afectaciones: 4 viviendas afectadas, 2 familias afectadas (8 personas), animales de granja muertos (15 porcinos y animales de corral), Sembríos afectados (maíz y legumbres), 1 puente peatonal afectado, 1 unidad educativa afectada (UE Juan Manosalvas)

Elaborado por: Analista de Turno 24/7 - Sala de Situación y Monitoreo  
 Aprobado por: Director de Monitoreo de Eventos Adversos  
 Emitido por: Operador Nacional de Turno 24/7 - Sala de Situación y Monitoreo Samborondón