


Informe Nro. 031 Época Lluviosa a nivel Nacional del 01 de enero al 09 de marzo de 2022

Fecha y Hora de actualización: miércoles, 09 de marzo de 2022 - 19:47:14 / Página 1 de 12

1. Identificación del evento peligroso



| | |
|---|--|
| Situación peligrosa: | Época Lluviosa |
| Localización: | A nivel nacional |
| Fecha de inicio de situación peligrosa: | Desde 01 de enero al 09 de marzo de 2022 |
| Descripción de la situación actual: | De acuerdo al monitoreo realizado, durante el periodo antes mencionado, en 112 cantones, se han registrado 544 eventos peligrosos por lluvias. Las provincias con mayores afectaciones a personas son: Los Ríos, Guayas, Pichincha, Cotopaxi y El Oro. |

ESTADO DE RÍOS.

En el seguimiento realizado por las Unidades de Monitoreo del SNGRE, al momento se reportan cuatro (4) ríos desbordados y trece (13) sectores con ríos con tendencia a aumentar de nivel:

| Provincia | Cantón | Parroquia | Sector | Nombre del Río |
|---|----------------------------------|---|--|----------------|
| Desbordado (4) | | | | |
| Cotopaxi | Pujilí | Tingo | Tingo | Río Pilaló |
| Cotopaxi | La Maná | Pucayacu | Pucayacu | Río Quindigua |
| Guayas | Coronel Marcelino Maridueña | Coronel Marcelino Maridueña (San Carlos), Cabecera Cantonal | Sector Maravillas, Recinto Resistencia, La Isla, Producción Agrícola, Los Guayacones | Chimbo |
| Guayas | Naranjito | Naranjito, Cabecera Cantonal | Recinto Rocafuerte | |
| Los Ríos | Babahoyo | Clemente Baquerizo | El Palmar | San Pablo |
| Con tendencia a aumentar de nivel (13) | | | | |
| Bolívar | Guaranda | San Luis de Pambil | La Playita | Suquibi |
| Chimborazo | Alausí | Huigra | Huigra | |
| Guayas | Coronel Marcelino Maridueña | Coronel Marcelino Maridueña (San Carlos) | La Modelo, Producción Agrícola Sur | Chanchan |
| Guayas | Santa Lucía | Santa Lucía | Recinto La Capilla | Daule |
| Guayas | General Antonio Elizalde (Bucay) | General Antonio Elizalde (Bucay) | Enrique Valdez | Chimbo |
| Guayas | Coronel Marcelino Maridueña | Coronel Marcelino Maridueña (San Carlos) | Recinto Barranco Alto | Barranco Alto |
| Guayas | San Jacinto De Yaguachi | San Jacinto De Yaguachi | Recinto Marialuisa | Yaguachi |
| Los Ríos | Babahoyo | La Unión | Los Beldacos | Santa Rosa |
| Los Ríos | Babahoyo | Febres Cordero (Las Juntas) | Rcto. Isla María | Las Juntas |
| Los Ríos | Ventanas | Zapotal | Zapotal | El Lechugal |
| Los Ríos | Babahoyo | La Unión | Rcto. Las Malvinas | La Clementina |
| Los Ríos | Babahoyo | La Unión | La Puntilla | Pita |
| Los Ríos | Babahoyo | Babahoyo | Camilo Ponce | Babahoyo |
| Orellana | Francisco de Orellana | Inés Arango (Cabecera en Western) | Comunidad Shuar Nunkui | Shiripuno |

2. Afectaciones por eventos peligrosos - Resumen

Desde el 01 de enero del 2022 hasta la presente fecha, por la época lluviosa se han registrado los siguientes eventos:

| PROVINCIA | ALUVIÓN | COLAPSO ESTRUCTURAL | DESPLAZAMIENTO | GRANIZADA | HUNDIMIENTO | INUNDACIÓN | SOCAVAMIENTO | TORMENTA ELÉCTRICA | VENDAVAL | No. Eventos |
|------------|---------|---------------------|----------------|-----------|-------------|------------|--------------|--------------------|----------|-------------|
| Azuay | | 4 | 16 | | 1 | 4 | | | | 25 |
| Bolívar | | 2 | 38 | | | 5 | 1 | | | 46 |
| Cañar | | 1 | 7 | | | | | | | 8 |
| Carchi | | | 3 | | | | | | | 3 |
| Chimborazo | 2 | | 16 | 1 | | 2 | 1 | 1 | | 23 |
| Cotopaxi | 5 | 1 | 13 | | 2 | 11 | 2 | | | 34 |
| El Oro | 1 | | 38 | | 1 | 15 | 1 | | | 56 |
| Esmeraldas | | 3 | 10 | | 1 | 7 | 1 | | | 22 |
| Guayas | | 16 | 6 | | | 26 | 7 | | 1 | 56 |
| Imbabura | 1 | 1 | 18 | | | | | 1 | | 21 |
| Loja | 6 | 3 | 20 | | 1 | 4 | | | | 34 |
| Los Ríos | | 3 | | | | 28 | 2 | | | 33 |

Informe Nro. 031 Época Lluviosa a nivel Nacional del 01 de enero al 09 de marzo de 2022

Fecha y Hora de actualización: miércoles, 09 de marzo de 2022 - 19:47:14 / Página 2 de 12

| PROVINCIA | ALUVIÓN | COLAPSO ESTRUCTURAL | DESPLAZAMIENTO | GRANIZADA | HUNDIMIENTO | INUNDACIÓN | SOCAVAMIENTO | TORRENTA ELÉCTRICA | VENDAVAL | No. Eventos |
|--------------------------------|-----------|---------------------|----------------|-----------|-------------|------------|--------------|--------------------|----------|-------------|
| Manabí | | 1 | | | | 9 | | | | 10 |
| Morona Santiago | | | 4 | | | | | | | 4 |
| Napo | | | 2 | | | 1 | | | | 3 |
| Orellana | | | 1 | | | 2 | 2 | | 1 | 6 |
| Pastaza | | | 2 | | | 3 | | | | 5 |
| Pichincha | 3 | 10 | 93 | 1 | 1 | 18 | 2 | 2 | | 130 |
| Santa Elena | | | | | | 2 | | | | 2 |
| Santo Domingo De Los Tsáchilas | | | 1 | 9 | | 4 | | | | 14 |
| Tungurahua | 1 | 1 | 1 | | | | | 1 | | 4 |
| Zamora Chinchipe | 1 | 1 | 3 | | | | | | | 5 |
| Suma total | 20 | 48 | 300 | 2 | 7 | 141 | 20 | 4 | 2 | 544 |

Fuente: Unidades de Monitoreo - SNDGR. 09/03/2022 16:00

Producto de los eventos descritos en la tabla anterior, se han registrado las siguientes afectaciones:

Afectación a Personas:



Fallecidos: 33

Personas afectadas: 7.483



Heridos: 71

Personas damnificadas: 988

Afectación a Viviendas:



Viviendas afectadas: 1135



Viviendas destruidas: 117

Afectación a servicios básicos esenciales e infraestructura:

Vías afectadas (metros lineales):



Primer orden: 8.580

Segundo orden: 8.193

Tercer orden: 6.113

Total vías afectadas: 22.886

Superficie agrícola (hectáreas):



Afectación parcial: 3.100,75

Afectación total o pérdida: 232,75

Total de superficie agrícola impactada: 3.333,50

Bienes públicos:



Bienes públicos afectados: 45



Bienes privados afectados: 118

Fuente: Unidades de Monitoreo - SNDGR. 09/03/2022 16:00

3. Detalle de afectaciones por provincias

| Provincia | Cantón | No. Eventos | Personas Fallecidas | Personas Heridas | Personas Afectadas Directamente | Familias Afectadas | Personas Damnificadas | Familias Damnificadas | Viviendas Afectadas | Viviendas Destruídas | Puentes Afectados | Puentes Destruídos | Bienes Públicos Afectados | Bienes Privados Afectados | Metros Lineales de Vías Afectadas | Ha Cultivo Afectados | Ha Cultivo Perdidos |
|--------------------|-------------------|-------------|---------------------|------------------|---------------------------------|--------------------|-----------------------|-----------------------|---------------------|----------------------|-------------------|--------------------|---------------------------|---------------------------|-----------------------------------|----------------------|---------------------|
| Azuay | C. Ponce Enríquez | 2 | 0 | 0 | 0 | 0 | 0 | 0 | 0 | 0 | 0 | 0 | 0 | 4 | 0 | 0,00 | 0,00 |
| | Cuenca | 6 | 0 | 0 | 0 | 0 | 0 | 0 | 0 | 0 | 0 | 0 | 0 | 0 | 200 | 0,00 | 0,00 |
| | Giron | 12 | 0 | 0 | 14 | 4 | 11 | 1 | 5 | 1 | 0 | 1 | 2 | 0 | 245 | 0,00 | 0,00 |
| | Oña | 2 | 0 | 0 | 0 | 0 | 0 | 0 | 0 | 0 | 0 | 0 | 0 | 0 | 60 | 0,00 | 0,00 |
| | Paute | 1 | 0 | 0 | 4 | 0 | 0 | 0 | 0 | 0 | 0 | 0 | 0 | 3 | 400 | 0,00 | 0,00 |
| | Pucara | 1 | 0 | 0 | 0 | 0 | 0 | 0 | 0 | 0 | 0 | 0 | 0 | 0 | 30 | 0,00 | 0,00 |
| Santa Isabel | 1 | 0 | 0 | 0 | 0 | 0 | 0 | 0 | 0 | 0 | 0 | 0 | 0 | 0 | 0,00 | 0,00 | |
| Total Azuay | | 25 | 0 | 0 | 18 | 4 | 11 | 1 | 5 | 1 | 0 | 1 | 2 | 7 | 935 | 0,00 | 0,00 |
| Bolívar | Caluma | 2 | 0 | 0 | 6 | 2 | 0 | 0 | 2 | 0 | 0 | 0 | 0 | 0 | 0 | 0,00 | 0,00 |
| | Chillanes | 6 | 0 | 0 | 0 | 0 | 0 | 0 | 0 | 0 | 0 | 0 | 0 | 0 | 112 | 0,00 | 0,00 |
| | Chimbo | 4 | 0 | 0 | 0 | 0 | 0 | 0 | 0 | 0 | 0 | 0 | 0 | 0 | 310 | 0,00 | 0,00 |
| | Guaranda | 19 | 0 | 0 | 28 | 5 | 0 | 0 | 5 | 1 | 0 | 1 | 0 | 1 | 2303 | 0,00 | 0,00 |
| | Las Naves | 3 | 0 | 0 | 0 | 0 | 0 | 0 | 0 | 0 | 0 | 0 | 0 | 0 | 15 | 0,00 | 0,50 |

Informe Nro. 031 Época Lluviosa a nivel Nacional del 01 de enero al 09 de marzo de 2022

Fecha y Hora de actualización: miércoles, 09 de marzo de 2022 - 19:47:14 / Página 3 de 12

| Provincia | Cantón | No. Eventos | Personas Fallecidas | Personas Heridas | Personas Afectadas Directamente | Familias Afectadas | Personas Damnificadas | Familias Damnificadas | Viviendas Afectadas | Viviendas Destruídas | Puentes Afectados | Puentes Destruídos | Bienes Públicos Afectados | Bienes Privados Afectados | Metros Lineales de Vías Afectadas | Ha Cultivo Afectados | Ha Cultivo Perdidos |
|------------------|-----------------------|-------------|---------------------|------------------|---------------------------------|--------------------|-----------------------|-----------------------|---------------------|----------------------|-------------------|--------------------|---------------------------|---------------------------|-----------------------------------|----------------------|---------------------|
| | San Miguel | 12 | 0 | 0 | 9 | 2 | 0 | 0 | 2 | 0 | 0 | 0 | 0 | 0 | 804 | 0,00 | 0,00 |
| Total Bolívar | | 46 | 0 | 0 | 43 | 9 | 0 | 0 | 9 | 1 | 0 | 1 | 0 | 1 | 3544 | 0,00 | 0,50 |
| Cañar | Cañar | 6 | 0 | 0 | 0 | 0 | 0 | 0 | 0 | 0 | 0 | 1 | 0 | 0 | 220 | 0,00 | 0,00 |
| | La Troncal | 1 | 0 | 0 | 0 | 0 | 0 | 0 | 0 | 0 | 0 | 0 | 0 | 0 | 40 | 0,00 | 0,00 |
| | Suscal | 1 | 0 | 0 | 0 | 0 | 0 | 0 | 0 | 0 | 0 | 0 | 0 | 0 | 25 | 0,00 | 0,00 |
| Total Cañar | | 8 | 0 | 0 | 0 | 0 | 0 | 0 | 0 | 0 | 0 | 1 | 0 | 0 | 285 | 0,00 | 0,00 |
| Carchi | Tulcán | 3 | 0 | 0 | 0 | 0 | 0 | 0 | 0 | 0 | 0 | 0 | 0 | 0 | 70 | 0,00 | 0,00 |
| Total Carchi | | 3 | 0 | 0 | 0 | 0 | 0 | 0 | 0 | 0 | 0 | 0 | 0 | 0 | 70 | 0,00 | 0,00 |
| Chimborazo | Alausí | 14 | 0 | 0 | 35 | 13 | 0 | 0 | 6 | 0 | 0 | 0 | 1 | 0 | 620 | 0,00 | 0,00 |
| | Chunchi | 1 | 0 | 0 | 0 | 0 | 0 | 0 | 0 | 0 | 0 | 0 | 0 | 0 | 20 | 0,00 | 0,00 |
| | Guamote | 1 | 1 | 0 | 0 | 0 | 0 | 0 | 0 | 0 | 0 | 0 | 0 | 0 | 0 | 0,00 | 0,00 |
| | Pallatanga | 6 | 0 | 0 | 0 | 0 | 0 | 0 | 0 | 0 | 0 | 0 | 0 | 1 | 70 | 0,00 | 0,00 |
| | Riobamba | 1 | 0 | 0 | 0 | 0 | 0 | 0 | 0 | 0 | 0 | 0 | 0 | 0 | 0 | 0,00 | 0,00 |
| Total Chimborazo | | 23 | 1 | 0 | 35 | 13 | 0 | 0 | 6 | 0 | 0 | 0 | 1 | 1 | 710 | 0,00 | 0,00 |
| Cotopaxi | La Maná | 5 | 0 | 0 | 460 | 115 | 0 | 0 | 0 | 0 | 0 | 0 | 0 | 0 | 205 | 324,00 | 143,25 |
| | Latacunga | 5 | 0 | 0 | 0 | 0 | 0 | 0 | 2 | 0 | 0 | 0 | 0 | 0 | 170 | 0,00 | 0,00 |
| | Pangua | 5 | 0 | 0 | 284 | 71 | 24 | 6 | 0 | 8 | 0 | 0 | 0 | 2 | 2315 | 0,00 | 0,00 |
| | Pujilí | 10 | 0 | 0 | 203 | 69 | 308 | 94 | 35 | 81 | 0 | 0 | 3 | 0 | 2240 | 0,00 | 2,00 |
| | Sigchos | 9 | 0 | 0 | 5 | 5 | 8 | 2 | 0 | 2 | 0 | 0 | 1 | 0 | 327 | 117,00 | 0,00 |
| Total Cotopaxi | | 34 | 0 | 0 | 952 | 260 | 340 | 102 | 37 | 91 | 0 | 0 | 4 | 2 | 5257 | 441,00 | 145,25 |
| El Oro | Atahualpa | 1 | 0 | 0 | 0 | 0 | 0 | 0 | 0 | 0 | 0 | 0 | 0 | 0 | 15 | 0,00 | 0,00 |
| | Balsas | 1 | 0 | 0 | 0 | 0 | 0 | 0 | 0 | 0 | 0 | 0 | 0 | 0 | 10 | 0,00 | 0,00 |
| | Chilla | 5 | 0 | 0 | 0 | 0 | 0 | 0 | 0 | 0 | 0 | 0 | 0 | 0 | 28 | 0,00 | 0,00 |
| | El Guabo | 5 | 1 | 0 | 308 | 76 | 0 | 0 | 83 | 0 | 0 | 0 | 1 | 0 | 0 | 0,00 | 0,00 |
| | Machala | 5 | 0 | 0 | 111 | 33 | 0 | 0 | 31 | 0 | 0 | 0 | 0 | 0 | 15 | 0,00 | 0,00 |
| | Pasaje | 11 | 0 | 0 | 96 | 27 | 6 | 1 | 30 | 1 | 1 | 0 | 0 | 0 | 132 | 4,00 | 0,00 |
| | Piñas | 13 | 0 | 0 | 15 | 4 | 4 | 1 | 4 | 0 | 0 | 0 | 0 | 0 | 262 | 0,00 | 0,00 |
| | Portovelo | 4 | 0 | 0 | 0 | 0 | 0 | 0 | 0 | 0 | 0 | 0 | 0 | 0 | 50 | 0,00 | 0,00 |
| | Santa Rosa | 1 | 2 | 0 | 0 | 0 | 0 | 0 | 0 | 0 | 0 | 0 | 0 | 0 | 0 | 0,00 | 0,00 |
| Zaruma | 10 | 0 | 0 | 12 | 3 | 6 | 1 | 3 | 0 | 0 | 0 | 0 | 0 | 186 | 0,00 | 0,00 | |
| Total El Oro | | 56 | 3 | 0 | 542 | 143 | 16 | 3 | 151 | 1 | 1 | 0 | 1 | 0 | 698 | 4,00 | 0,00 |
| Esmeraldas | Atacames | 2 | 0 | 0 | 0 | 0 | 0 | 0 | 0 | 0 | 0 | 0 | 0 | 0 | 0 | 0,00 | 0,00 |
| | Esmeraldas | 11 | 0 | 0 | 23 | 7 | 0 | 0 | 6 | 0 | 0 | 0 | 0 | 0 | 550 | 0,00 | 0,00 |
| | Muisne | 5 | 0 | 0 | 0 | 0 | 0 | 0 | 41 | 0 | 0 | 1 | 0 | 0 | 200 | 0,00 | 0,00 |
| | Quinindé | 2 | 0 | 0 | 0 | 0 | 0 | 0 | 0 | 0 | 0 | 0 | 3 | 0 | 40 | 0,00 | 0,00 |
| | Rioverde | 1 | 0 | 0 | 0 | 0 | 0 | 0 | 0 | 0 | 0 | 0 | 0 | 0 | 15 | 0,00 | 0,00 |
| San Lorenzo | 1 | 0 | 0 | 0 | 0 | 2 | 9 | 0 | 2 | 0 | 0 | 0 | 0 | 0 | 0,00 | 0,00 | |
| Total Esmeraldas | | 22 | 0 | 0 | 23 | 7 | 2 | 9 | 47 | 2 | 0 | 1 | 3 | 0 | 805 | 0,00 | 0,00 |
| Guayas | Juján | 1 | 0 | 0 | 0 | 0 | 0 | 0 | 0 | 0 | 0 | 0 | 0 | 0 | 0 | 0,00 | 0,00 |
| | Balao | 1 | 0 | 0 | 1200 | 900 | 162 | 46 | 2 | 0 | 0 | 0 | 0 | 14 | 0 | 10,00 | 0,00 |
| | Balzar | 1 | 0 | 0 | 0 | 88 | 0 | 0 | 55 | 0 | 0 | 0 | 0 | 0 | 0 | 0,00 | 0,00 |
| | C. M. Maridueña | 1 | 0 | 0 | 0 | 0 | 0 | 0 | 0 | 0 | 0 | 0 | 0 | 0 | 0 | 80,00 | 0,00 |
| | Daule | 7 | 0 | 0 | 0 | 0 | 6 | 1 | 0 | 1 | 0 | 0 | 0 | 0 | 0 | 0,00 | 0,00 |
| | Durán | 3 | 0 | 0 | 0 | 0 | 0 | 0 | 0 | 0 | 0 | 0 | 0 | 0 | 3 | 0,00 | 0,00 |
| | El Triunfo | 1 | 0 | 0 | 0 | 0 | 0 | 0 | 0 | 0 | 0 | 0 | 0 | 0 | 0 | 0,00 | 0,00 |
| | Bucay | 1 | 0 | 0 | 0 | 0 | 0 | 0 | 0 | 0 | 0 | 0 | 0 | 0 | 0 | 0,00 | 0,00 |
| | Guayaquil | 15 | 0 | 0 | 39 | 7 | 11 | 3 | 7 | 3 | 0 | 0 | 0 | 0 | 8 | 0,00 | 0,00 |
| | Isidro Ayora | 1 | 0 | 0 | 0 | 0 | 0 | 0 | 0 | 0 | 0 | 0 | 0 | 0 | 0 | 0,00 | 0,00 |
| | Lomas De Sargentillo | 3 | 0 | 0 | 10 | 2 | 0 | 0 | 2 | 0 | 0 | 0 | 0 | 0 | 0 | 0,00 | 0,00 |
| | Milagro | 4 | 0 | 0 | 33 | 11 | 0 | 0 | 3 | 0 | 0 | 0 | 0 | 0 | 0 | 0,00 | 0,00 |
| | Nobol | 1 | 0 | 0 | 0 | 0 | 0 | 0 | 0 | 0 | 0 | 0 | 1 | 0 | 100 | 0,00 | 0,00 |
| | Pedro Carbo | 4 | 0 | 0 | 0 | 0 | 0 | 0 | 0 | 0 | 0 | 0 | 0 | 0 | 5 | 0,00 | 0,00 |
| | Salitre (Urbina Jado) | 7 | 0 | 0 | 282 | 98 | 0 | 0 | 50 | 0 | 0 | 0 | 3 | 0 | 181 | 3,25 | 0,00 |
| | Samborondón | 1 | 0 | 0 | 0 | 0 | 8 | 2 | 0 | 1 | 0 | 0 | 0 | 0 | 0 | 0,00 | 0,00 |
| Santa Lucía | 3 | 0 | 0 | 6 | 2 | 0 | 0 | 2 | 0 | 0 | 0 | 0 | 0 | 0 | 0,00 | 0,00 | |
| Simón Bolívar | 1 | 0 | 0 | 0 | 0 | 0 | 0 | 0 | 0 | 0 | 0 | 0 | 0 | 0 | 0,00 | 0,00 | |
| Total Guayas | | 56 | 0 | 0 | 1570 | 1108 | 187 | 52 | 121 | 5 | 0 | 0 | 4 | 14 | 297 | 93,25 | 0,00 |
| Imbabura | Cotacachi | 6 | 0 | 0 | 0 | 0 | 0 | 0 | 0 | 0 | 0 | 0 | 0 | 0 | 140 | 0,00 | 0,00 |
| | Ibarra | 7 | 0 | 0 | 0 | 0 | 0 | 0 | 0 | 0 | 0 | 0 | 0 | 0 | 230 | 0,5 | 0,00 |
| | Otavalo | 6 | 0 | 0 | 0 | 0 | 0 | 0 | 0 | 0 | 1 | 0 | 0 | 0 | 145 | 0,00 | 0,00 |
| | S. M. De Urcoquí | 2 | 0 | 0 | 8 | 3 | 0 | 0 | 2 | 0 | 0 | 0 | 0 | 0 | 0 | 0,00 | 0,00 |
| Total Imbabura | | 21 | 0 | 0 | 8 | 3 | 0 | 0 | 2 | 0 | 1 | 0 | 0 | 0 | 515 | 0,5 | 0,00 |
| Loja | Calvas | 3 | 0 | 0 | 0 | 0 | 0 | 0 | 0 | 0 | 0 | 0 | 0 | 0 | 55 | 0,00 | 0,00 |
| | Catamayo | 3 | 1 | 2 | 3 | 0 | 0 | 0 | 5 | 0 | 1 | 0 | 0 | 1 | 60 | 0,00 | 0,00 |
| | Chaguarpamba | 6 | 0 | 0 | 45 | 11 | 2 | 1 | 13 | 1 | 0 | 0 | 0 | 0 | 20 | 0,00 | 0,00 |
| | Espíndola | 3 | 0 | 0 | 0 | 13 | 0 | 0 | 16 | 0 | 0 | 0 | 0 | 0 | 45 | 0,00 | 0,00 |

Informe Nro. 031 Época Lluviosa a nivel Nacional del 01 de enero al 09 de marzo de 2022

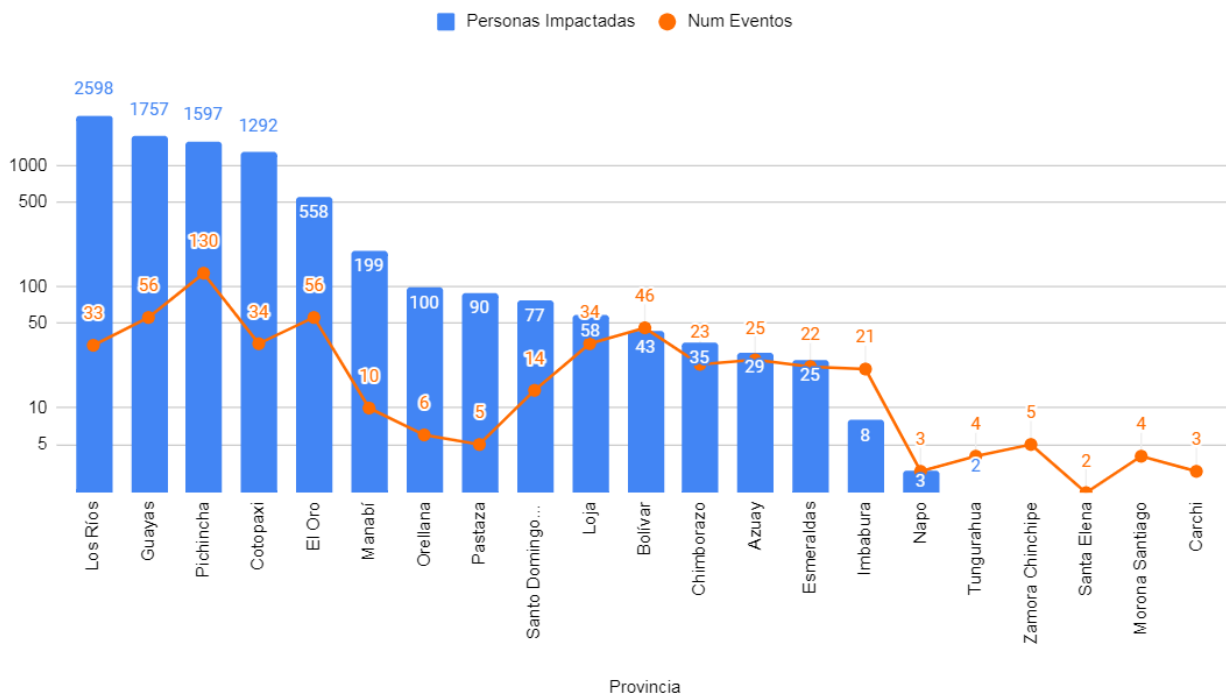
Fecha y Hora de actualización: miércoles, 09 de marzo de 2022 - 19:47:14 / Página 4 de 12

| Provincia | Cantón | No. Eventos | Personas Fallecidas | Personas Heridas | Personas Afectadas Directamente | Familias Afectadas | Personas Damnificadas | Familias Damnificadas | Viviendas Afectadas | Viviendas Destruídas | Puentes Afectados | Puentes Destruídos | Bienes Públicos Afectados | Bienes Privados Afectados | Metros Lineales de Vías Afectadas | Ha Cultivo Afectados | Ha Cultivo Perdidos |
|-------------------------------------|---------------------|-------------|---------------------|------------------|---------------------------------|--------------------|-----------------------|-----------------------|---------------------|----------------------|-------------------|--------------------|---------------------------|---------------------------|-----------------------------------|----------------------|---------------------|
| | Loja | 12 | 0 | 0 | 0 | 2 | 0 | 1 | 4 | 1 | 0 | 0 | 1 | 0 | 240 | 0,00 | 0,00 |
| | Olmedo | 1 | 0 | 0 | 0 | 0 | 0 | 0 | 3 | 0 | 0 | 0 | 0 | 0 | 0 | 0,00 | 0,00 |
| | Quilanga | 4 | 0 | 0 | 8 | 3 | 0 | 0 | 4 | 0 | 1 | 0 | 0 | 0 | 30 | 0,00 | 0,00 |
| | Saraguro | 2 | 0 | 0 | 0 | 0 | 0 | 0 | 0 | 0 | 0 | 0 | 0 | 0 | 10 | 0,00 | 0,00 |
| Total Loja | | 34 | 1 | 2 | 56 | 29 | 2 | 2 | 45 | 2 | 2 | 0 | 1 | 1 | 460 | 0,00 | 0,00 |
| | Baba | 1 | 0 | 0 | 4 | 1 | 0 | 0 | 1 | 0 | 0 | 0 | 0 | 0 | 0 | 0,00 | 0,00 |
| | Babahoyo | 7 | 0 | 0 | 454 | 134 | 0 | 0 | 62 | 0 | 0 | 0 | 0 | 0 | 200 | 176,00 | 0,00 |
| | Buena Fé | 3 | 0 | 0 | 25 | 4 | 0 | 0 | 1 | 1 | 0 | 0 | 0 | 0 | 0 | 3,00 | 0,00 |
| | Mocache | 1 | 0 | 0 | 332 | 464 | 0 | 0 | 76 | 0 | 0 | 0 | 0 | 0 | 0 | 29,00 | 17,00 |
| | Montalvo | 4 | 0 | 0 | 21 | 7 | 0 | 0 | 9 | 0 | 0 | 0 | 0 | 1 | 0 | 2000,00 | 0,00 |
| | Palenque | 1 | 0 | 0 | 156 | 39 | 0 | 0 | 0 | 0 | 0 | 0 | 0 | 0 | 0 | 147,00 | 45,00 |
| | Puebloviejo | 2 | 0 | 0 | 12 | 3 | 0 | 0 | 0 | 0 | 0 | 0 | 0 | 0 | 0 | 4,00 | 0,00 |
| | Quevedo | 1 | 0 | 0 | 370 | 100 | 0 | 0 | 100 | 0 | 0 | 0 | 0 | 0 | 0 | 0,00 | 0,00 |
| | Quinsaloma | 1 | 0 | 0 | 338 | 78 | 2 | 1 | 50 | 1 | 0 | 0 | 0 | 0 | 0 | 80,00 | 6,00 |
| | Urdaneta | 5 | 0 | 0 | 420 | 105 | 0 | 0 | 80 | 0 | 0 | 0 | 0 | 0 | 0 | 160,00 | 1,00 |
| | Valencia | 1 | 0 | 0 | 16 | 4 | 0 | 0 | 1 | 0 | 1 | 0 | 0 | 0 | 125 | 13,00 | 1,00 |
| Ventanas | 3 | 0 | 0 | 335 | 114 | 0 | 0 | 82 | 0 | 0 | 0 | 0 | 0 | 10 | 24,00 | 16,00 | |
| Vinces | 3 | 0 | 0 | 113 | 32 | 0 | 0 | 25 | 0 | 0 | 0 | 0 | 0 | 0 | 4,00 | 1,00 | |
| Total Los Ríos | | 33 | 0 | 0 | 2596 | 1085 | 2 | 1 | 487 | 2 | 1 | 0 | 0 | 1 | 335 | 2640,00 | 87,00 |
| | Flavio Alfaro | 1 | 0 | 0 | 6 | 1 | 0 | 0 | 1 | 0 | 0 | 0 | 0 | 0 | 0 | 0,00 | 0,00 |
| | Manta | 8 | 0 | 0 | 188 | 46 | 0 | 0 | 46 | 0 | 0 | 0 | 0 | 0 | 0 | 0,00 | 0,00 |
| | Portoviejo | 1 | 0 | 0 | 5 | 1 | 0 | 0 | 1 | 0 | 0 | 0 | 0 | 0 | 0 | 0,00 | 0,00 |
| Total Manabí | | 10 | 0 | 0 | 199 | 48 | 0 | 0 | 48 | 0 | 0 | 0 | 0 | 0 | 0 | 0,00 | 0,00 |
| | Limón Indanza | 3 | 0 | 0 | 0 | 0 | 0 | 0 | 0 | 0 | 0 | 0 | 0 | 0 | 70 | 0,00 | 0,00 |
| | San Juan Bosco | 1 | 0 | 0 | 0 | 0 | 0 | 0 | 0 | 0 | 0 | 0 | 0 | 0 | 50 | 0,00 | 0,00 |
| Total Morona Santiago | | 4 | 0 | 0 | 0 | 0 | 0 | 0 | 0 | 0 | 0 | 0 | 0 | 0 | 120 | 0,00 | 0,00 |
| | Archidona | 1 | 0 | 0 | 0 | 0 | 0 | 0 | 1 | 0 | 0 | 0 | 0 | 0 | 0 | 0,00 | 0,00 |
| | El Chaco | 2 | 0 | 0 | 3 | 1 | 0 | 0 | 0 | 0 | 0 | 0 | 1 | 0 | 10 | 2,00 | 0,00 |
| Total Napo | | 3 | 0 | 0 | 3 | 1 | 0 | 0 | 1 | 0 | 0 | 0 | 1 | 0 | 10 | 2,00 | 0,00 |
| | Fco. de Orellana | 5 | 0 | 0 | 100 | 20 | 0 | 0 | 20 | 0 | 0 | 0 | 0 | 0 | 43 | 0,00 | 0,00 |
| | La J./ Sachas | 1 | 0 | 0 | 0 | 0 | 0 | 0 | 0 | 0 | 0 | 0 | 0 | 0 | 0 | 0,00 | 0,00 |
| Total Orellana | | 6 | 0 | 0 | 100 | 20 | 0 | 0 | 20 | 0 | 0 | 0 | 0 | 0 | 43 | 0,00 | 0,00 |
| | Mera | 2 | 0 | 0 | 0 | 0 | 0 | 0 | 0 | 0 | 0 | 0 | 0 | 0 | 20 | 0,00 | 0,00 |
| | Pastaza | 3 | 0 | 0 | 83 | 19 | 7 | 2 | 5 | 2 | 0 | 0 | 0 | 0 | 0 | 0,00 | 0,00 |
| Total Pastaza | | 5 | 0 | 0 | 83 | 19 | 7 | 2 | 5 | 2 | 0 | 0 | 0 | 0 | 20 | 0,00 | 0,00 |
| | Cayambe | 5 | 0 | 0 | 21 | 5 | 0 | 0 | 5 | 0 | 0 | 0 | 0 | 1 | 71 | 0,00 | 0,00 |
| | Mejía | 34 | 0 | 4 | 411 | 81 | 0 | 2 | 13 | 0 | 0 | 0 | 1 | 10 | 966 | 0,00 | 0,00 |
| | Pedro Moncayo | 1 | 0 | 0 | 0 | 0 | 0 | 0 | 0 | 0 | 0 | 0 | 0 | 0 | 5 | 0,00 | 0,00 |
| | Puerto Quito | 1 | 0 | 0 | 0 | 0 | 0 | 0 | 0 | 0 | 0 | 0 | 0 | 0 | 10 | 0,00 | 0,00 |
| | Quito | 75 | 28 | 57 | 646 | 186 | 407 | 104 | 61 | 8 | 0 | 0 | 21 | 65 | 6941 | 0,00 | 0,00 |
| | Rumiñahui | 10 | 0 | 6 | 100 | 28 | 0 | 0 | 44 | 0 | 0 | 0 | 5 | 15 | 150 | 0,00 | 0,00 |
| S. M./ los Bancos | 4 | 0 | 0 | 12 | 3 | 0 | 0 | 3 | 0 | 1 | 0 | 1 | 0 | 21 | 0,00 | 0,00 | |
| Total Pichincha | | 130 | 28 | 67 | 1190 | 303 | 407 | 106 | 126 | 8 | 1 | 0 | 28 | 91 | 8164 | 0,00 | 0,00 |
| | Salinas | 1 | 0 | 0 | 0 | 0 | 0 | 0 | 0 | 0 | 0 | 0 | 0 | 0 | 0 | 0,00 | 0,00 |
| | Santa Elena | 1 | 0 | 0 | 0 | 0 | 0 | 0 | 6 | 0 | 0 | 0 | 0 | 0 | 0 | 0,00 | 0,00 |
| Total Santa Elena | | 2 | 0 | 0 | 0 | 0 | 0 | 0 | 6 | 0 | 0 | 0 | 0 | 0 | 0 | 0,00 | 0,00 |
| | La Concordia | 3 | 0 | 0 | 25 | 6 | 5 | 2 | 8 | 1 | 0 | 0 | 0 | 0 | 0 | 0,00 | 0,00 |
| | Santo Domingo | 11 | 0 | 2 | 38 | 10 | 9 | 1 | 10 | 1 | 0 | 1 | 0 | 0 | 250 | 0,00 | 0,00 |
| Total S. D. de los Tsáchilas | | 14 | 0 | 2 | 63 | 16 | 14 | 3 | 18 | 2 | 0 | 1 | 0 | 0 | 250 | 0,00 | 0,00 |
| | Ambato | 3 | 0 | 0 | 2 | 0 | 0 | 0 | 1 | 0 | 0 | 0 | 0 | 0 | 310 | 0,00 | 0,00 |
| | Baños De Agua Santa | 1 | 0 | 0 | 0 | 0 | 0 | 0 | 0 | 0 | 0 | 0 | 0 | 0 | 8 | 0,00 | 0,00 |
| Total Tungurahua | | 4 | 0 | 0 | 2 | 0 | 0 | 0 | 1 | 0 | 0 | 0 | 0 | 0 | 318 | 0,00 | 0,00 |
| | Paquisha | 1 | 0 | 0 | 0 | 0 | 0 | 0 | 0 | 0 | 0 | 0 | 0 | 0 | 20 | 0,00 | 0,00 |
| | Zamora | 4 | 0 | 0 | 0 | 0 | 0 | 0 | 0 | 0 | 1 | 1 | 0 | 0 | 30 | 0,00 | 0,00 |
| Total Zamora Chinchipe | | 5 | 0 | 0 | 0 | 0 | 0 | 0 | 0 | 0 | 1 | 1 | 0 | 0 | 50 | 0,00 | 0,00 |
| Total Nacional | | 544 | 33 | 71 | 7483 | 3068 | 988 | 281 | 1135 | 117 | 7 | 6 | 45 | 118 | 22886 | 3100,75 | 232,75 |

Informe Nro. 031 Época Lluviosa a nivel Nacional del 01 de enero al 09 de marzo de 2022

Fecha y Hora de actualización: miércoles, 09 de marzo de 2022 - 19:47:14 / Página 5 de 12

Num Eventos vs Personas Impactadas



Fuente: Unidades de Monitoreo - SNDGR. 09/03/2022 16:00
Personas impactadas incluye personas afectadas y damnificadas

4. COE activados, casos representativos y acciones de respuesta

Por la época lluviosa en el periodo del 01 de enero hasta la fecha, se han activado los siguientes COE:

| 5 COE Provinciales: | Fecha de activación |
|---------------------|---------------------|
| o Zamora Chinchipe | 07/03/2022 |
| o Loja | 05/03/2022 |
| o Pichincha | 20/02/2022 |
| o Cotopaxi | 31/01/2022 |
| o Los Ríos | 30/01/2022 |

| 16 COE Cantonales | Fecha de activación |
|-----------------------|---------------------|
| o Loja/Chaguarpamba | 07/03/2022 |
| o Loja/Espíndola | 06/03/2022 |
| o Cotopaxi/Latacunga | 05/03/2022 |
| o Loja/Quilanga | 04/03/2022 |
| o Loja/Catamayo | 04/03/2022 |
| o Chimborazo/Alausí | 04/03/2022 |
| o Azuay/Girón | 22/02/2022 |
| o Pichincha/Rumiñahui | 17/02/2022 |
| o Pichincha / Mejía | 11/02/2022 |
| o Los Ríos/Quinsaloma | 31/01/2022 |
| o Los Ríos/Valencia | 31/01/2022 |
| o Pichincha/Quito | 31/01/2022 |
| o Cotopaxi/Sigchos | 30/01/2022 |
| o Cotopaxi/La Maná | 30/01/2022 |
| o Cotopaxi/Pujilí | 30/01/2022 |
| o Guayas/Balao | 28/01/2022 |

Asimismo, por la época lluviosa, se han emitido las siguientes declaratorias de emergencias:

| Fecha | Provincia | Cantón | Evento | Declaratoria de Emergencia |
|------------|-----------|-----------|--------------------------------------|--|
| 06/03/2022 | Loja | Espíndola | Deslizamientos | Declarar en situación de emergencia debido a los deslizamientos que afectan viviendas en varios sectores, afectación en vías de primer y segundo orden hasta el momento. |
| 04/03/2022 | Loja | Quilanga | Deslizamientos y Colapso Estructural | Declarar en situación de emergencia por la magnitud de daños que se han ocasionado, tanto en la vialidad del cantón, sistemas de agua potable de parroquias y barrios, así como los medios de producción del cantón. |
| 22/02/2022 | Azuay | Girón | Colapso Estructural | Declarar en estado de emergencia por el colapso del puente sobre el río Chorro ubicado en la calle Arturo Sáenz en el sector de Pambadel del centro cantonal de Girón. |

Informe Nro. 031 Época Lluviosa a nivel Nacional del 01 de enero al 09 de marzo de 2022

Fecha y Hora de actualización: miércoles, 09 de marzo de 2022 - 19:47:14 / Página 6 de 12

| Fecha | Provincia | Cantón | Evento | Declaratoria de Emergencia |
|------------|-----------|-----------------------------|--|---|
| 21/02/2022 | Pichincha | - | Deslizamiento | Declarar en situación de emergencia, las vías de la provincia de Pichincha que se encuentran a cargo del GAD Provincial de Pichincha. |
| 18/02/2022 | Pichincha | Rumiñahui | Inundación y Deslizamiento | Declarar en emergencia los sectores de Molinuco-San Agustín, Orejuela, Taxourco, Pullincati, El Taxo, Santa Rosa, Selva Alegre, Turucucho, San Nicolás, San Vicente; y, sus alrededores, por el desbordamiento de los siguientes ríos: Río Santa Clara, San Nicolás, Sambache, Pita, San Pedro, Capelo, Tinajillas, Cachaco, San Nicolás. |
| 11/02/2022 | Cotopaxi | Latacunga, Pujilí y La Maná | Inundación, Socavamiento y Deslizamiento | Declarar en emergencia el tramo de vía Latacunga - La Maná E-30 entre las abscisas 56+000 hasta la abscisa 120+000, de los cantones Pujilí y La Maná, de la provincia de Cotopaxi. |
| 09/02/2022 | Cotopaxi | Pujilí | Inundación, Deslizamiento | Declarar en emergencia por la época lluviosa en el cantón por la afectación los sectores de parroquias: El Tingo, La Esperanza, Pilaló y Angamarca. |
| 04/02/2022 | Cotopaxi | Sigchos | Inundación | Declaratoria de emergencia al sistema de agua potable de la ciudad de Sigchos. |
| 04/02/2022 | Pichincha | Quito | Aluvión | Declaratoria de emergencia en la zona afectada por el aluvión (sector La Gasca y zona aledañas). |
| 31/01/2022 | Los Ríos | Quinsaloma | Inundación | Declaratoria de emergencia debido a desbordamiento de los ríos que causaron afectaciones en varios recintos y la cabecera cantonal. |
| 30/01/2022 | Los Ríos | Valencia | Inundación | Declaratoria de emergencia por la época lluviosa en los sectores de: Palo Blanco, Poza Honda, Guamaní, Lulo de Ambugo, Valle Negro - 12 de Octubre, Las Burbujas, La Cadena de Arriba, Segunda y Tercera Banquera, Penizola y su vía de acceso - Puente anteleoni. |
| 30/01/2022 | Cotopaxi | La Maná | Inundación | Declaratoria de emergencia del cantón La Maná, por las afectaciones concentradas en la parroquia Pucayacu, el barrio 15 de Mayo, recinto El Toquillal y el sistema de agua potable, residuales y redes de alcantarillado del cantón. |
| 28/01/2022 | Guayas | Balao | Inundación | Declaratoria de emergencia por 60 días. |

Entre los casos más relevantes durante los últimos 15 días podemos mencionar los siguientes:

ZONA 1

- **Esmeraldas/Quinindé/ La Unión/ La Alborada, San Ramón, 7 de septiembre, el 02/03/2022**, debido a las precipitaciones registradas durante la madrugada, se suscitó el desbordamiento del estero Cocola, produciéndose una inundación en varias viviendas de la comunidad. Al momento, las familias afectadas continúan habitando sus viviendas. SNGRE en compañía de UGR Quinindé, con la colaboración de ACNUR realizó la entrega de asistencia humanitaria a varias familias de las comunidades La Alborada y San Ramón. Las afectaciones fueron de: 28 viviendas, 28 familias con 130 personas afectadas.

ZONA 2

- **Pichincha / Mejía /Manuel Cornejo Astorga (Tandapi)/ km 34 y 48, vía Alóag- Sto Domingo [E20]**, el 09/03/2022, por inestabilidad de talud se reportan dos deslizamientos de rocas y tierra que obstaculizan parcialmente la vía de primer orden. La afectación es de 20 metros lineales. CTE verificó el evento y la empresa Hidalgo & Hidalgo realiza la limpieza de la vía.
- **Pichincha / Mejía / Alóag / Sector del km 2.5 -Tras el UPC de Alóag**, producto de lluvias el 07/03/2022 se reporta el desbordamiento del de la Quebrada Seca, producto del cual, se reporta afectación en una vivienda, UPC de Policía Nacional y vehículos particulares, así como policiales. Las afectaciones son: 1 vía de segundo orden cerrada, 4 bienes públicos afectados (1 UPC y 3 vehículos Policiales), 2 vivienda afectadas, 4 bienes privados afectados (vehículos particulares), 6 personas evacuadas (hacia familias acogientes).

Informe Nro. 031 Época Lluviosa a nivel Nacional del 01 de enero al 09 de marzo de 2022

Fecha y Hora de actualización: miércoles, 09 de marzo de 2022 - 19:47:14 / Página 7 de 12

Cuerpo de Bomberos de Mejía y Policía Nacional confirmaron el evento colaboraron con la evacuación de los vehículos y las personas hacia un área segura y GAD Cantonal realizó los trabajos de limpieza de los escombros.

- **Orellana/Francisco de Orellana/ Inés Arango/ Comunidad Shuar Nunkui**, el 28/02/2022 por lluvias se incrementó el caudal de los ríos Shiripuno y Quebepero, lo cual provocó afectaciones parciales a 20 viviendas (100 personas), enseres y cultivos. Las familias se encuentran en sus viviendas. El 06/03/2022, SNGRE en coordinación con Cruz Roja Ecuatoriana realizaron entrega de asistencia humanitaria.

ZONA 3

- **Chimborazo / Alausí /Sibambe / Pepinales, vía Alausí - Huigra [E-47]**, el 09/03/2022, a causa de las fuertes lluvias se produjo el represamiento del río Sunicay y posterior socavamiento que afecta totalmente la vía de segundo orden. La vía alterna para vehículos livianos es la vía Pepinales - Chilcapamba.
- **Cotopaxi / La Maná / Pucayacu/ Caserío Pucayacu**. Debido a las lluvias registradas el 07/03/2022 se produjo el desbordamiento del río Quindigua ocasionando inundaciones en varios sectores reportando una vía de segundo orden cerrada. GAD Cantonal La Maná coordinó con FFAA la presencia de contingente para precautelar la integridad de los moradores.
- **Chimborazo/ Pallatanga / Pallatanga, cabecera cantonal/ caserío Chilquipamba** Debido a las lluvias registradas en el sector el 08/03/2022 se produjo el desbordamiento del río Coco, se reportó una vivienda en riesgo, al momento el río continúa desbordado. Existe 1 familia evacuada(7 personas).
- **Chimborazo / Alausí / Alausí / Barrio La Elegancia, vía Alausí – Cuenca [E-35]**. Debido a las lluvias reportadas en el sector el 04/03/2022, se produjo un aluvión que afectó parcialmente la vía de primer orden. Se realizó el levantamiento del informe EVIN. Al momento la vía se encuentra habilitada. Las afectaciones son: 160 metros lineales aproximadamente en varios tramos, 10 familias afectadas (35 personas), 1 bien público afectado, 3 viviendas afectadas, 3 animales muertos. UGR GAD Cantonal realizó evaluación de afectaciones y recomienda a las instituciones del SNDGR intervenir en atención a la familia afectada. SNGRE monitorea el evento.
- **Chimborazo / Alausí / Huigra / Pagma, vía Huigra - El Triunfo [E-47]**, el 02/03/2022 se produjo un deslizamiento que afectó completamente la vía de segundo orden. Al momento la vía de encuentra completamente cerrada. Las afectaciones son: 2 familias evacuadas (2 personas), 500 metros de vía afectada.
MTOP están abriendo una variante al costado de la vía, se estima hasta el 11 de marzo terminar con los trabajos de limpieza y habilitación de la vía en el sector.

ZONA 4

- **Santo Domingo de los Tsáchilas/Santo Domingo/ Alluriquín /Sector la Palma – por la Mina pasando el proyecto Toachi Pilaton a 3 km**. Producto de las lluvias en la madrugada del 08/03/2022, se suscitó un deslizamiento de tierra y vegetación, en el sector antes mencionado, indican preliminarmente que se encontraba estacionada una maquinaria del GAD Provincial de Santo Domingo misma que fue arrastrada por el deslizamiento. SNGRE CZ4 cordinó con el GAD Provincial, para la evaluación de daños y la movilización de maquinaria.

ZONA 5

- **Los Ríos/Babahoyo / Febres Cordero/ El Palmar**, la madrugada del 09/03/2022, se reportó el desbordamiento del Río San Pablo, que ocasionó el ingreso y anegación de agua en varias viviendas del sector. Se reportaron 45 viviendas afectadas, 45 familias y 128 personas afectadas. GAD Cantonal Babahoyo realizó inspección, evaluación de

Informe Nro. 031 Época Lluviosa a nivel Nacional del 01 de enero al 09 de marzo de 2022

Fecha y Hora de actualización: miércoles, 09 de marzo de 2022 - 19:47:14 / Página 8 de 12

afectaciones y entrega de ayuda humanitaria, adicional: las familias afectadas se mantienen en sus hogares.

- **Bolívar / Guaranda / Simiatug / Cascarilla, límite Provincial entre Bolívar y Cotopaxi**, el 08/03/2022, por las lluvias registradas en el sector, se originó un deslizamiento de tierra el cual se produjo el taponamiento del río Catasan y colapso totalmente el puente que limita a las provincias, además resultó pérdida de la plataforma de la vía de tercer orden; la misma que se encuentra cerrada al tránsito vehicular.
- **Los Ríos / Babahoyo / La Unión / Sectores La Puntilla, Brisas del Río, Los Robles y San Francisco**, el 03/03/2022, por lluvias se suscitó la rotura del muro de contención del río **Clementina**, se reporta las siguientes afectaciones: 45 viviendas y 45 familias afectadas. Técnico SNGRE informó indicó que una familia compuesta por cuatro personas del sector Los Robles fue derivada a casa de familiar acogiente. Prefectura, GAD Cantonal y Bomberos colaboran con la subsanación del muro de contención, SNGRE se encuentra en el sitio valorando afectaciones. GAD Babahoyo realiza entrega de asistencia humanitaria a las 28 familias afectadas de los recintos Los Robles y San Francisco. MAATE entregó 50 galones de agua para 28 familias (atención prioritaria se la realizó en los sectores Los Robles y San Francisco).
- **Guayas/ Balzar / Balzar, Cabecera Cantonal / Varios sectores**, por lluvias del 02/03/2022 se produjo el desbordamiento del estero Pajui y el colapso de sistema de alcantarillado de aguas lluvias en varios sectores del cantón Balzar. El 08/03/2022, Técnico del SNGRE en coordinación GAD Municipal y Cruz roja realizaron entrega asistencia humanitaria. Las afectaciones fueron: 55 viviendas afectadas y 88 familias afectadas.
- **Los Ríos /Urdaneta /Ricaurte /recintos Roblecito y La Victoria**, el 02/03/2022, debido a las lluvias, se suscitó la rotura del muro de contención del río Pijullo, dejando las siguientes afectaciones:
 - 80 viviendas afectadas (30 viviendas en Roblecito y 50 viviendas en La Victoria).
 - 80 familias afectadas (30 familias en Roblecito y 50 familias en La Victoria, en total 320 personas).Técnico SNGRE informó que mediante recorrido por el sector Roblecito se confirmó que el muro de contención fue restablecido en su totalidad y el nivel de agua ha bajado. GAD Provincial, GAD cantonal y comunidad colaboraron con el restablecimiento del muro de contención. SNGRE entregó líquido vital a 25 familias afectadas directamente (25 bidones de agua). SNGRE y GAD Cantonal realizaron la instalación de dos tanques de 2500 litros en los sectores Roblecitos y La Victoria para la distribución de agua segura.

ZONA 6

- **Azuay/Girón/Girón/Santa Ana** Por causa de las lluvias del 07/03/2022 se suscitó el colapso estructural de 1 vivienda. Técnico del SNGRE informa que el incremento del caudal de río Santa Ana y la quebrada del Salado causó los eventos en el sector, al momento el caudal se encuentra normal. Existen 2 viviendas en la zona de riesgo sin afectaciones a la estructura. Las afectaciones fueron de 1 Vivienda destruida (1 familia integrada por 11 personas), la familia que originalmente se albergó en la Escuela Victoria Pozo se traslada al Coliseo del cantón y 1 Vivienda afectada (1 familia integrada por 2 personas) Coordinador Zonal y técnico de reducción de riesgos del SNGRE CZ6 de forma conjunta con técnico de la Unidad de Gestión de Riesgos Girón realizan recorridos por las diferentes zonas afectadas.

ZONA 7

- **El Oro/El Guabo/ Barbones/El Naranjo** por lluvias y la creciente del río Chaguana del 07/03/2022 se produjo el socavamiento de un muro de escollera y a su vez el

Informe Nro. 031 Época Lluviosa a nivel Nacional del 01 de enero al 09 de marzo de 2022

Fecha y Hora de actualización: miércoles, 09 de marzo de 2022 - 19:47:14 / Página 9 de 12

desbordamiento del mismo afectando a varias viviendas, animales de granja y predios agrícolas. Las afectaciones son:

- 4 familias familias 13 personas se mantiene en sus viviendas.
- 2 familia 6 personas (evacuadas en refugio temporal Cancha Múltiple.
- 1 familia de 2 personas (evacuadas a refugio temporal Esc. Carlos Napoleón Mera
- 1 persona fallecida
- 7 metros de muro de escollera afectado
- 7 viviendas afectadas por ingreso de agua.
- Animales de granja muertos (1 chancho muerto, 50 gallinas muertas)

Cuerpo de Bomberos de Santa Rosa se sumó a las actividades el día 08/03/2022. SNGRE con presencia del Gobernador de El Oro entregó asistencia humanitaria a las familias afectadas el 08/03/2022. Cuerpo de Bomberos de El Guabo y Comunidad del sector realizó búsqueda, encontrando el cuerpo sin signos vitales. DINASED Machala avanzó al sitio a realizar levantamiento del cadáver y tomar procedimiento legal..

- **El Oro/Machala/El Cambio/Villasol** producto de las lluvias suscitadas en la madrugada del 07/03/2022 se registró inundación en el sitio. Las afectaciones son: 3 viviendas afectadas por el ingreso de agua y 5 familias de 14 personas afectadas en sus domicilios. UGR del GAD Cantonal de Machala realizó evaluación y coordinó con AGUAS Machala la evacuación de aguas lluvias retenidas en el sector.
- **El Oro/Machala/Jambelí/Varios Sectores (Sauces 2, Nueva Esperanza)**, por lluvias suscitadas en horas de la madrugada del 06/03/2022, se produjo la inundación de varias viviendas y acumulación de agua a las calles. 17 familias y 66 personas se vieron afectadas por ingreso de agua a sus viviendas. UGR del GAD Cantonal de Machala realiza evaluación y evacuaron aguas lluvias de las calles.
- **Loja/Catamayo/El Tambo/La Merced**, el 05/03/2022, Por lluvias suscitadas la tarde del viernes 04/03/2022 se produjo el aumento del caudal de la quebrada Casharuro; causando una inundación en el sector. Al momento las familias afectadas permanecen en casa de familias acogientes mientras realizan los trabajos de limpieza. Las afectaciones fueron: 01 vehículo afectado, 02 personas heridas, 01 persona Fallecida, 05 viviendas afectadas, 05 familias conformadas por 15 personas evacuadas. Comuneros del sector realizan trabajos de limpieza en viviendas afectadas.
- **Loja/Espíndola/Santa Teresita/Santa Teresita, vía a Cangochara**, por lluvias presentadas el 05/03/2022, se produjo un deslizamiento en el sector, afectando a una vía de segundo orden, 10 viviendas afectadas, 2 familias fueron evacuadas por precaución a casa de familias acogientes, 8 familias afectadas de manera indirecta continúan habitando los inmuebles. VIALSUR movilizó personal y maquinaria para los trabajos de limpieza y habilitación de la vía. COE Cantonal de Espíndola se reunió en la tarde del 06/03/2022 y sugiere la declaratoria de emergencia al cantón por los diferentes eventos suscitados por época lluviosa.
- **El Oro/ Portovelo /Portovelo /Buenos Aires**, el 03/03/2022, por lluvias se registró un deslizamiento de rocas que afectó 2 vías de tercer orden, dejando además las siguientes afectaciones:
 - 2 personas heridas
 - 1 familia damnificada (7 personas trasladadas al refugio temporal "Hotel Valle de Oro")
 - 1 vivienda afectada (inhabitable)
 - 10 metros lineales de la vía Al Castillo (parcialmente habilitada por pérdida de mesa vial)
 - 12 metros lineales de la vía José Tinajeros - Al Castillos (cerrada en su totalidad por deslizamiento de tierra y rocas)UGR GAD realizó levantamiento de información, e informa que la familia damnificada pernocta provisionalmente en el refugio temporal y posteriormente será movilizada al edificio Municipal de Discapacidad.

Informe Nro. 031 Época Lluviosa a nivel Nacional del 01 de enero al 09 de marzo de 2022

Fecha y Hora de actualización: miércoles, 09 de marzo de 2022 - 19:47:14 / Página 10 de 12

GAD Cantonal realizó levantamiento de información y coordina acciones en atención al evento.

SNGRE realiza monitoreo y coordina acciones en atención al evento.

- **Loja/Quilanga/ San Antonio de Las Aradas /barrio El Subo**, el 02/03/2021 por causa de lluvias se suscitó un desbordamiento del río La Elvira. Por presencia de lluvias en la madrugada del lunes 07/03/2022, se registró nuevamente el desbordamiento del río. Al momento el caudal del río se encuentra con tendencia a disminuir. Se produjeron las siguientes afectaciones:
 - 4 viviendas afectadas.
 - 2 familias afectadas (8 personas).
 - Animales de granja muertos (15 porcinos y animales de corral)
 - Sembríos afectados (maíz y legumbres)
 - 1 puente peatonal afectado
 - 1 unidad educativa afectada (UE Juan Manosalvas)

Cuerpo de Bomberos Quilanga realiza trabajos de desalojo de aguas anegadas. Personal técnico de SNGRE y UGR Quilanga realizan levantamiento de información.

ZONA 9

- **Pichincha / Quito / Calacalí /km 30, vía Mitad del Mundo – Río Blanco [E28]**, el 09/03/2022 por inestabilidad de talud se reporta un deslizamiento de tierra que obstaculiza totalmente una vía de primer orden. La vía se mantiene cerrada al tránsito vehicular. GAD Provincial de Pichincha realiza trabajos de retiro de escombros.
- **Zona 9 / Pichincha / Quito / Jipijapa / Sector A la altura de la Casa de la Selección – Av. Simón Bolívar y Av. de los Granados**, por lluvias en horas de la tarde del 05/03/2022, se reportó un deslizamiento de tierra, el cual afectó una vía de primer orden y se encontraba parcialmente habilitada al tránsito vehicular. Producto del mismo un vehículo resultó afectado. Culminaron las tareas de limpieza en los diferentes tramos de la vía. EPMMOP realizó las tareas de limpieza y AMT brindó seguridad en el lugar para posterior habilitar la vía en su totalidad.

5. Asistencia Humanitaria entregada por época Lluviosa

Para la atención de eventos peligrosos por época Lluviosa el Servicio Nacional de Gestión de Riesgos y Emergencias, desde el 1 de enero del 2022 a la fecha, ha realizado la entrega de la siguiente asistencia humanitaria a las personas afectadas:

| PROVINCIA | KIT DE ASEO PERSONAL | CAMAS | COBIJAS/ FRAZADAS | COLCHONES | KIT DE DORMIR | KIT DE COCINA | KIT DE VAJILLA | MOSQUITERAS, REDES DE CAMA | KIT DE LIMPIEZA (ALBERGUE) | KIT MENAJE DE COCINA COMUNITARIO PARA A. TEMPORALES | MASCARILLAS | AGUA EN RECIPIENTES NO RETORNABLE (gal) | PASTILLAS POTABILIZADORAS | TANQUE DE 2500 lt | BIDONES PARA AGUA | PURIFICADORES DE AGUA | SAGUILLOS CONTROL DE INUNDACIONES | OTROS | |
|---------------------|----------------------|------------|-------------------|------------|---------------|---------------|----------------|----------------------------|----------------------------|---|-------------|---|---------------------------|-------------------|-------------------|-----------------------|-----------------------------------|-------------|-----|
| COTOPAXI | 0 | 110 | 85 | 130 | 252 | 3 | 217 | 0 | 0 | 3 | 0 | 0 | 0 | 0 | 0 | 0 | 0 | 0 | 846 |
| EL ORO | 0 | 0 | 12 | 10 | 0 | 0 | 2 | 12 | 0 | 0 | 0 | 0 | 0 | 0 | 0 | 0 | 0 | 0 | 40 |
| ESMERALDAS | 0 | 0 | 17 | 17 | 0 | 0 | 4 | 0 | 0 | 0 | 140 | 0 | 120 | 0 | 0 | 0 | 0 | 0 | 56 |
| GUAYAS | 0 | 94 | 0 | 0 | 134 | 4 | 25 | 17 | 3 | 4 | 0 | 0 | 30000 | 0 | 0 | 0 | 0 | 1500 | 22 |
| IMBABURA | 0 | 0 | 7 | 4 | 0 | 0 | 0 | 0 | 0 | 0 | 35 | 0 | 6 | 0 | 0 | 0 | 0 | 0 | 33 |
| LOS RÍOS | 0 | 0 | 0 | 0 | 15 | 0 | 0 | 0 | 0 | 0 | 0 | 60 | 0 | 2 | 85 | 480 | 0 | 0 | |
| MANABÍ | 0 | 92 | 108 | 98 | 0 | 0 | 15 | 0 | 6 | 0 | 175 | 0 | 0 | 0 | 2 | 0 | 0 | 0 | 458 |
| PASTAZA | 0 | 0 | 0 | 0 | 5 | 0 | 2 | 0 | 0 | 0 | 0 | 0 | 0 | 0 | 0 | 0 | 0 | 0 | 22 |
| SD DE LOS TSÁCHILAS | 1 | 1 | 7 | 7 | 0 | 0 | 1 | 0 | 3 | 0 | 55 | 0 | 4 | 0 | 0 | 0 | 0 | 0 | 56 |
| Total | 1 | 297 | 236 | 266 | 406 | 7 | 266 | 29 | 12 | 7 | 405 | 60 | 30130 | 2 | 87 | 480 | 1500 | 1533 | |

Fuente: Unidades de Monitoreo - SNDGR. 09/03/2022 16:00

Informe Nro. 031 Época Lluviosa a nivel Nacional del 01 de enero al 09 de marzo de 2022

Fecha y Hora de actualización: miércoles, 09 de marzo de 2022 - 19:47:14 / Página 11 de 12

De igual manera, desde el 1 de enero de 2022 a la fecha, se cuenta con el registro de asistencia humanitaria entregada a las personas afectadas, por el Sistema Nacional Descentralizado de Gestión de Riesgos:

| PROVINCIA | KIT COMPLEMENTARIO DE ALIMENTOS | KIT DE PRIMERA RESPUESTA (KPRH) PARA 3 DÍAS | RACIONES ALIMENTICIAS 24 HORAS | REFRIGERIO | DE ASEO PERSONAL | KIT DE VESTIR | PAÑAL BEBÉ | CAMAS | COBIJAS/ FRAZADAS | COLCHONES | KIT DE DORMIR | KIT DE COCINA | KIT DE VAJILLA | MOSQUITERAS, REDES DE CAMA | KIT DE LIMPIEZA (ALBERGUE) | KIT MENAJE DE COCINA COMUNITARIO | MASCARILLAS | VACUNAS | AGUA EN RECIPIENTES NO RETORNABLE (gal) | AGUA DISTRIBUIDA EN TANQUEROS gal (POTABLE) | BIDONES PARA AGUA | PURIFICADORES DE AGUA | SAQUILLOS CONTROL DE INUNDACIONES | LONAS O PLÁSTICO DE TECHO | CEMENTO | KIT ESCOLAR | KIT DE UNIFORMES | KIT COLACIÓN ESCOLAR | OTROS | |
|--------------------------------|---------------------------------|---|--------------------------------|------------|------------------|---------------|------------|-----------|-------------------|-----------|---------------|---------------|----------------|----------------------------|----------------------------|----------------------------------|-------------|-----------|---|--|-------------------|-----------------------|-----------------------------------|---------------------------|------------|-------------|------------------|----------------------|---------------|---|
| BOLÍVAR | 1 | 0 | 0 | 0 | 0 | 2 | 0 | 0 | 2 | 0 | 0 | 1 | 0 | 0 | 0 | 0 | 0 | 0 | 0 | 0 | 0 | 0 | 0 | 0 | 0 | 0 | 0 | 0 | 0 | 1 |
| COTOPAXI | 1747 | 0 | 452 | 0 | 235 | 0 | 300 | 0 | 0 | 0 | 0 | 0 | 0 | 0 | 0 | 280 | 0 | 64 | 0 | 0 | 0 | 0 | 0 | 0 | 0 | 0 | 0 | 0 | 367 | |
| GUAYAS | 59 | 1500 | 80 | 100 | 281 | 51 | 0 | 0 | 0 | 1 | 6 | 1 | 0 | 270 | 14 | 1 | 57 | 72 | 26 | 0 | 0 | 0 | 10000 | 200 | 0 | 0 | 50 | 45 | 59 | |
| LOS RÍOS | 345 | 89 | 15 | 0 | 4 | 1 | 0 | 0 | 0 | 0 | 7 | 0 | 1 | 0 | 0 | 0 | 0 | 0 | 216 | 0 | 90 | 3600 | 0 | 0 | 0 | 0 | 0 | 0 | 0 | |
| NAPO | 0 | 0 | 0 | 0 | 0 | 0 | 0 | 0 | 0 | 0 | 0 | 0 | 0 | 0 | 0 | 0 | 0 | 0 | 7 | 0 | 0 | 0 | 0 | 0 | 0 | 0 | 0 | 0 | | |
| PICHINCHA | 572 | 7298 | 0 | 0 | 3860 | 1912 | 0 | 11 | 36 | 24 | 34 | 0 | 0 | 0 | 1794 | 0 | 1 | 0 | 0 | 150000 | 800 | 0 | 0 | 0 | 200 | 1 | 0 | 0 | 111499 | |
| SANTO DOMINGO DE LOS TSÁCHILAS | 4 | 0 | 0 | 0 | 2 | 0 | 0 | 0 | 4 | 6 | 0 | 0 | 0 | 0 | 3 | 0 | 0 | 0 | 0 | 0 | 0 | 0 | 0 | 0 | 0 | 0 | 0 | 0 | 12 | |
| Suma total | 2728 | 8887 | 547 | 100 | 4382 | 1966 | 300 | 11 | 42 | 31 | 47 | 2 | 1 | 270 | 1811 | 1 | 338 | 72 | 313 | 150000 | 890 | 3600 | 10000 | 200 | 200 | 1 | 50 | 45 | 111938 | |

Fuente: Unidades de Monitoreo - SNDGR. 09/03/2022 16:00

6. Alojamientos temporales

| Provincia | Cantón | Parroquia | Alojamiento Activado | Personas alojadas | Familias alojadas |
|--------------|-----------|------------|--|-------------------|-------------------|
| Azuay | Girón | Girón | Coliseo | 11 | 1 |
| Cotopaxi | La Maná | Pucayacu | Unidad Educativa Pucayacu | 62 | 14 |
| | | | Junta de Agua | 26 | 9 |
| | | | Centro de Desarrollo Integral. | 19 | 8 |
| | Pujilí | Angamaraca | Casa comunal Chine | 6 | 1 |
| | | | Escuela Olmedo Sanchez Flores de Quilaló | 13 | 7 |
| | Tingo | | Casa comunal Macuchi | 6 | 3 |
| Loja | Espíndola | Jimbura | Iglesia de Machay | 4 | 1 |
| El Oro | Pasaje | Uzhcurrumi | Escuela Antonio José de Sucre | 6 | 1 |
| | El Guabo | Barbones | Refugio Temporal Cancha Múltiple | 6 | 2 |
| | | | Refugio Temporal Esc. Carlos Napoleón Mera | 2 | 1 |
| | Piñas | Piñas | Refugio San Vicente de Paul | 6 | 1 |
| | Portovelo | Portovelo | Refugio temporal "Hotel Valle de Oro" | 7 | 1 |
| Total | | | | 174 | 50 |

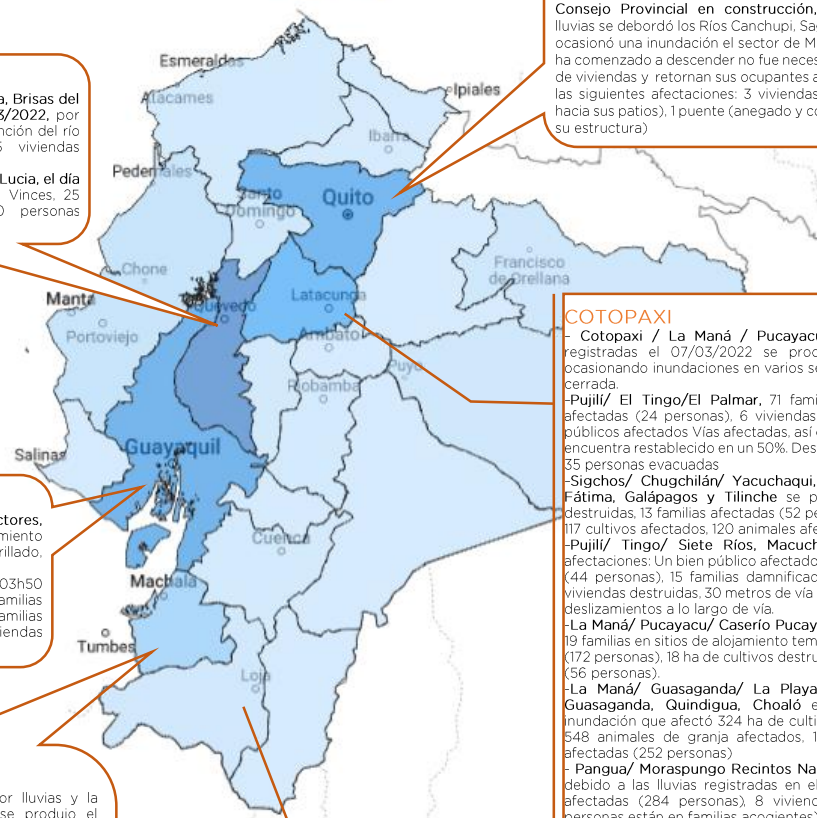
Fuente: Unidades de Monitoreo - SNDGR. 09/03/2022 16:00

Informe Nro. 031 Época Lluviosa a nivel Nacional del 01 de enero al 09 de marzo de 2022

Fecha y Hora de actualización: miércoles, 09 de marzo de 2022 - 19:47:14 / Página 12 de 12

7. Mapa referencial de eventos peligrosos y detalle de eventos de mayor impacto

Personas Impactadas 0 2.598



LOS RÍOS

- Babahoyo / La Unión / Sectores La Puntilla, Brisas del Río, Los Robles y San Francisco, el 03/03/2022, por lluvias se suscitó la rotura del muro de contención del río "Clementina", 45 Familias afectadas, 45 viviendas afectadas.
 - Vinces / Antonio Sotomayor/ Recinto Santa Lucía, el día 23/02/2022 por lluvias se desbordó el Río Vinces, 25 viviendas afectadas y 25 familias, (100 personas afectadas).

PICHINCHA

- San Miguel de Los Bancos/ Mindo/ Sector por el Puente del Consejo Provincial en construcción, el 20/02/2022, por lluvias se desbordó los Ríos Canchupi, Saguambi y Mindo, lo que ocasionó una inundación el sector de Mindo. El nivel de los ríos ha comenzado a descender no fue necesario la evacuación total de viviendas y retornan sus ocupantes a las mismas. Se reporta las siguientes afectaciones: 3 viviendas (con ingreso de agua hacia sus patios), 1 puente (anegado y con escombros no afecta su estructura)

GUAYAS

- Balzar / Balzar, Cabecera Cantonal / Varios sectores, por lluvias del 02/03/2022 se produjo el desbordamiento del estero Pajui y el colapso de sistema de alcantarillado, 100 viviendas afectadas, 100 familias afectadas.
 - Balao/Balao/Varios Sectores el 28/01/2022 03h50 Inundación (Desbordamiento río balao): 900 familias afectadas, 1200 personas afectadas, 46 familias damnificadas, 162 personas damnificadas, 2 viviendas afectadas, 14 bienes privados afectados.

COTOPAXI

- Cotopaxi / La Maná / Pucayacu/ Caserío Pucayacu. Debido a las lluvias registradas el 07/03/2022 se produjo el desbordamiento del río Quindigua ocasionando inundaciones en varios sectores reportando una vía de segundo orden cerrada.
 - Pujilí/ El Tingo/El Palmar, 71 familias damnificadas 232 personas), 6 familias afectadas (24 personas), 6 viviendas afectadas, 71 viviendas destruidas, 2 bienes públicos afectados Vías afectadas, así como al servicio de energía eléctrica, el cual se encuentra restablecido en un 50%. Destrucción del 100% de servicio de agua potable, 35 personas evacuadas
 - Sigchos/ Chugchilán/ Yacuchaqui, Sarahuasi, Yanayacu, Azacruz, Guarumal, Fátima, Galápagos y Tilinche se produjo un aluvión que registró 2 viviendas destruidas, 13 familias afectadas (52 personas), 2 familias damnificadas (8 personas), 117 cultivos afectados, 120 animales afectados, 25100 animales muertos
 - Pujilí/ Tingo/ Siete Ríos, Macuchi, Negrillos 30/01/2022 se registra como afectaciones: Un bien público afectado (planta de agua potable) 19 familias afectadas (44 personas), 15 familias damnificadas (42 personas), 20 viviendas afectadas, 6 viviendas destruidas, 30 metros de vía afectada la vía está cerrada, se registran varios deslizamientos a lo largo de vía.
 - La Maná/ Pucayacu/ Caserío Pucayacu 30/01/2022 como afectaciones se reporta 19 familias en sitios de alojamiento temporal aproximadamente, 43 familias afectadas (172 personas), 18 ha de cultivos destruidos, 15 bovinos muertos, 14 familias afectadas (56 personas).
 - La Maná/ Guasaganda/ La Playa, La Playa Centro, Recinto La Playa de Guasaganda, Quindigua, Chooló el 30/01/2022 por lluvias se registra una inundación que afectó 324 ha de cultivos afectados, 0.25 ha de cultivos destruidos, 548 animales de granja afectados, 142 animales de granja muertos, 63 familias afectadas (252 personas)
 - Pangua/ Moraspungo Recintos Narcisca de Jesús y Los Laureles el 30/01/2021 debido a las lluvias registradas en el sector se produjo la afectación: 71 familias afectadas (284 personas), 8 viviendas destruidas, 6 familias damnificadas (24 personas están en familias acogientes), 30 cabezas de ganado perdidas, 200 metros de vía destruida (que conecta los recintos Los Laureles y 2 de Noviembre), 2000 metros de vía habilitada, 2 bienes privados afectados (finca y embotelladora).

EL ORO

• El Oro/El Guabo/ Barbones/El Naranjo por lluvias y la creciente del río Chaguana del 07/03/2022 se produjo el socavamiento de un muro de escollera y a su vez el desbordamiento del mismo afectando 4 familias familias 13 personas, 2 familias con 6 personas (evacuadas en refugio temporal Cancha Múltiple), 1 familia de 2 personas (evacuadas a refugio temporal Esc. Carlos Napoleón Mera), 1 persona desaparecida, 7 metros de muro de escollera afectado, 7 viviendas afectadas por ingreso de agua., animales de granja muertos (1 chanchito muerto, 50 gallinas muertas)
 El Oro/Machala/Jambeli/Varios Sectores (Saucos 2, Nueva Esperanza), por lluvias suscitadas en horas de la madrugada del 06/03/2022, se produjo la inundación de varias viviendas y acumulación de agua a las calles, 17 familias conformadas 66 personas afectadas.
 •El Oro/ Portovelo/Portovelo /Buenos Aires, el 03/03/2022, por lluvias se registró un deslizamiento de rocas que afectó 2 vías de tercer orden, dejando además las siguientes afectaciones: -2 personas heridas

LOJA

• Loja/Catamayo/El Tambo/La Merced, el 05/03/2022, se produjo el aumento del caudal de la quebrada Casharuro; causando una inundación en el sector. Al momento las familias afectadas permanecen en casa de familias acogientes mientras, 01 vehículo afectado, 02 personas heridas, 01 persona fallecida, 05 viviendas afectadas, 05 familias conformadas por 15 personas evacuadas.
 Loja/Catamayo/El Tambo/La Merced, el 05/03/2022, por lluvias suscitadas la tarde del viernes 04/03/2022 se produjo el aumento del caudal de la quebrada Casharuro; causando una inundación en el sector.
 AFECTACIONES: 01 vehículo afectado, 02 personas heridas, 01 persona fallecida, 05 viviendas afectadas, 05 familias conformadas por 15 personas evacuadas. Comuneros del sector realizan trabajos de limpieza en viviendas afectadas.
 Loja/Espíndola/Santa Teresita/Santa Teresita, vía a Cangochara, por lluvias presentadas el 05/03/2022, se produjo un deslizamiento en el sector, afectando a una vía de segundo orden, 10 viviendas afectadas, 2 familias fueron evacuadas por precaución a casa de familias acogientes, 8 familias afectadas de manera indirecta continúan habitando los inmuebles. VIASUR movilizó personal y maquinaria para los trabajos de limpieza y habilitación de la vía. COE Cantonal de Espíndola se reunió en la tarde del 06/03/2022.
 •Loja/Catamayo/El Tambo/San Agustín/ vía Intervalles, Malacatos-El Tambo-Catamayo el 04/03/2022, por lluvias se produjo un deslizamiento que afecta en su totalidad la vía de segundo orden. Existe 01 puente afectado.
 •Loja/Quilanga/ San Antonio de Las Aradas /barrio El Subo, el 02/03/2021 por causa de lluvias se suscitó un desbordamiento del río La Elvira. Por presencia de lluvias en la madrugada del lunes 07/03/2022, se registró nuevamente el desbordamiento del río. Se produjeron las siguientes afectaciones: 4 viviendas afectadas, 2 familias afectadas (8 personas), animales de granja muertos (15 porcinos y animales de corral), Sembríos afectados (maíz y legumbres), 1 puente peatonal afectado, 1 unidad educativa afectada (UE Juan Manosalvas)

Elaborado por: Analista de Turno 24/7 - Sala de Situación y Monitoreo
 Aprobado por: Director de Monitoreo de Eventos Adversos
 Emitido por: Operador Nacional de Turno 24/7 - Sala de Situación y Monitoreo Samborondón