


Informe de Situación No. 1 – Emergencia Época Lluviosa Cotopaxi

Fecha y Hora de actualización: jueves, 03 de febrero de 2022 - 18:56:51 / Página 1 de 7

1. Identificación del evento peligroso

Situación peligrosa:	Época Lluviosa
Localización:	Provincia: Cotopaxi, cantones: La Maná, Pangua, Pujilí, Sigchos
Fecha de inicio de situación peligrosa:	Desde el 30 de enero de 2022 hasta la actualidad.
 <p>Descripción de la situación actual:</p>	<p>A causa de las lluvias se produjo el desbordamiento de los ríos Pilaló y Quindigua, provocando inundaciones y aluviones en diferentes sectores a lo largo de 4 cantones: La Maná, Sigchos, Pangua y Pujilí. También se suscitaron socavamientos y deslizamientos que provocaron la pérdida de varios tramos de la vía La Maná - Latacunga, la misma que al momento se encuentra cerrada al tránsito vehicular en diversos tramos. Existen comunidades aisladas debido a la caída y destrucción de varios puentes sobre los ríos y destrucción en vías de segundo y tercer orden. Existen comunidades que están aisladas y se aplican tirolesas para proveer de víveres y agua.</p>
	<p>El COE Provincial activado con las instituciones del Estado a nivel zonal, ejecutan inspecciones para identificación de familias afectadas y damnificadas, productores afectados, viviendas e infraestructura y servicios afectados que dejó la emergencia, para remediarlos en el menor tiempo posible.</p>

1. Situación actual

De acuerdo al Boletín Regional de INAMHI, para el jueves 3 de febrero en la provincia de Cotopaxi se esperan condiciones de parcial nublado a nublado.





ESTADO DE RÍOS.

Provincia	Cantón	Parroquia	Sector	Nombre del Río
Con tendencia a aumentar de nivel (3)				
Cotopaxi	La Maná	Pucayacu	Pucayacu	Río Quindigua
Cotopaxi	Pujilí	Tingo	---	Río Pilaló
Cotopaxi	La Maná	Tingo	---	Río San Pablo

2. Resumen afectaciones

Hasta el momento se han registrado las siguientes afectaciones:

Personas:

	Familias afectadas: ¹	162		Familias Damnificadas: ²	100
	Personas afectadas:	617		Personas damnificadas:	304

Viviendas:

	Viviendas evaluadas:	34		Viviendas destruidas: ³ :	12
	Viviendas en riesgo:	21			

Bienes públicos:

	Bienes públicos afectados:	1
---	----------------------------	---

Bienes privados:

	Bienes privados destruidos:	2*
---	-----------------------------	----

* 2 Postes de energía eléctrica destruidos.

¹ Se considera directamente afectado a aquel que ha sufrido lesiones, enfermedades u otros efectos en la salud; los que han sido evacuados, desplazados, reubicados y que a la vez han enfrentado daños parciales o totales en los medios de vida o sus bienes económicos, físicos, sociales, culturales y ambientales impactados por el evento peligroso.

² Persona afectada íntegramente por el impacto directo de un evento peligroso en los servicios básicos, comunitarios o en sus medios de subsistencia, y que no puede continuar con su actividad normal. No tiene la capacidad propia para recuperar el estado de sus bienes y patrimonio, requieren atención integral para su recuperación. Todos los damnificados son objeto de asistencia humanitaria.

³ Edificaciones destinadas para el hábitat de una o varias familias y que por el impacto de un evento peligroso se encuentran dañadas, sepultadas, o colapsadas totalmente y no pueden habitarse nuevamente hasta realizar una reconstrucción total.

Informe de Situación No. 1 – Emergencia Época Lluviosa Cotopaxi

Fecha y Hora de actualización: jueves, 03 de febrero de 2022 - 18:56:51 / Página 2 de 7

Servicios básicos esenciales:



Vías de acceso afectadas:

29 tramos afectados

Los 29 tramos de vías afectadas se detallan a continuación:

Cantón	Parroquia	Sector	Detalle de Afectaciones
La Maná	Guasaganda	Quindigua	Deslizamiento
La Maná	Pucayacu	Vía Pucayacu a los recintos la Argentina-Sandomo Choalo, Malquí, Quindigua	Se encuentra cerrada en su totalidad, vías de tercer orden
Pangua	El Corazón	vía El Corazón - Ramón Campaña	Cerrada. Vía de tercer orden
Pangua	El Corazón	vía El Corazón- San Francisco	Cerrada. Vía de tercer orden
Pangua	El Corazón	vía Aguas Calientes - La Pinta	Deteriorada, no transitable
Pangua	El Corazón	Vía Sicoto - El Empalme	Deslizamiento
Pangua	Eloy Alfaro	vía Chaca - Pinllopata	Cerrada de tercer orden
Pangua	Moraspungo	vía Moraspungo - La Providencia	Cerrada vía de tercer orden
Pangua	Moraspungo	vía Palo Blanco -2 de noviembre	Cerrada de tercer orden
Pangua	Moraspungo	vía Agua Santa - La Pinta	Deslizamiento
Pangua	Moraspungo	Palo Seco - San Fernando	Deslizamiento
Pangua	Pinllopata	Vía Pinllopata - Chisla	Deslizamiento
Pangua	Ramón Campaña	vía Pilancon-Andoas	Cerrada de tercer orden
Pangua	Ramón Campaña	Vía Palo Blanco	Deslizamiento
Pujilí	Angamarca	Huantupulog	No hay como transportarse del recinto de Quindigua de Malquí
Pujilí	Angamarca	Sector de Cachaco, Teodasi, San Francisco de Tangango,	Trabajos de limpieza en la vía con maquinaria del GAD Municipal de Pujilí y GAD Parroquial Angamarca.
Pujilí	Angamarca	vías Angamarca - Apagua, Angamarca - el Corazón	Habilitada al paso de vehículos que se trasladan a la ciudad de Latacunga.
Pujilí	Angamarca	Tangango	Máquina retira escombros en vía de tercera orden
Pujilí	Guangaje	Guangaje	Deslizamiento
Pujilí	Pilalo	Pilalo - Tinieblas	Cerrada entre el kilómetro 16 y 17, Maquinaria del GAD Municipal de Sigchos realiza trabajos de limpieza.
Pujilí	Pujilí	vía Pujilí - La Mana, a la altura del Km 92 sector la Tinieblas y Km 94	Obstáculos de piedras restringen el paso únicamente a pie. En el km 94, escombros y afluente de agua impiden la limpieza
Pujilí	Tingo	Siete Ríos, El Estado y Negrillo	Deslizamiento
Pujilí	Tingo	California	Deslizamiento
Pujilí	Zumbahua	Tigua	Caída de rocas, afectación cuneta y espaldón.
Sigchos	Chugchillan	vía Sigchos - Chugchilan, sector Guasumbini Chico	Habilitación de la vía el 02/02/2022
Sigchos	Chugchillan	vía Sigchos - Chugchilan sector de Guayama de San Pedro	Moradores y maquinaria habilitaron la vía. Informa GT3 - 02/02/2022
Sigchos	Las Pampas	vía Las Pampas - Palo Quemado	Deslizamiento
Sigchos	Sigchos	Vía hacia la captación Pajón Corales, Vía hacia la captación Cristales	Daños entre vía y captaciones
Sigchos	Sigchos	vía Sigchos - Latacunga sector Las manzanas	Maquinaria del GAD Municipal habilitaron la vía



Puentes afectados:

5

Puente de Palo Seco - La Providencia, Puente Jesús del Gran Poder Puente Estero hondo - Límite con la Maná, Puente Santa Rosa y Puente de La Mariela. (Parroquia Moraspungo)



Servicio eléctrico afectado (%):

50% de El Palmar aún no cuenta con energía eléctrica.

75% de Pucayacu afectado

100% de la comunidad Huantupulog, Angamarca y Pujilí



Servicio de agua potable afectado:

Caída de árboles en Pangua afectó tendido eléctrico.

- Comunidad Pucayacu sin servicio de agua potable.

- Planta El Carmen en el río San Pablo, planta de tratamiento de aguas con riesgo (La Maná)

Fuente: PMU; SNGRE / Fecha de corte: 03/02/2022-12:00

Informe de Situación No. 1 – Emergencia Época Lluviosa Cotopaxi

Fecha y Hora de actualización: jueves, 03 de febrero de 2022 - 18:56:51 / Página 3 de 7

3. Afectaciones por cantones y parroquias – Resumen

Desde el 30 de enero de 2022, se han registrado las siguientes afectaciones:

POBLACIÓN:

Cantón	Parroquia	Sector	Personas damnificadas	Familias damnificadas	Personas afectadas directamente	Familias afectadas directamente
Pujilí	Tingo	Recinto el Palmar / La Esperanza	213	71	19	6
La Maná	Pucayacu				132	43
Pangua	Moraspungo	Rcto. El Laurel / Comunidad San Pedro / Narcisca de Jesús	22	6	355	71
Pujilí	Tingo	Negrillo	27	7	67	23
Pujilí	Tingo	7 Ríos	42	16	44	19
Total:			304	100	617	162

Fuente: PMU -SNGRE. 03/02/2022 12:00

En las labores de rescate de la población se tienen las siguientes cifras:

Cantón	Parroquia	Sector	Número de personas rescatadas con vida	Número de pacientes transportados
La Maná	Pucayacu	Pucayacu	16	
La Maná	Pucayacu	Pucayacu Chico	3	
Pujilí	Tingo	Recinto California	5	
Pujilí	Tingo	El Palmar	200	
Pangua	Moraspungo	Los Laureles	8	
Pujilí	Tingo	California		1
TOTAL:			232	1

Fuente: PMU - GT3. 03/02/2022 12:00

VIVIENDA:

Cantón	Parroquia	Sector	Infraestructuras Evaluadas	Viviendas destruidas	Bien público destruido	Viviendas en riesgo
Pujilí	Tingo	El Palmar*	34	12	2	21

* Evaluación en curso por parte de MIDUVI

PRODUCTIVIDAD:

Cantón	Parroquia	Sector	Cultivos afectados (hectáreas)	Cultivos destruidos (hectáreas)	Animales de Granja Afectados	Animales de Granja Muertos	Infraestructura Agropecuaria Afectada	Infraestructura Agropecuaria destruida	Productores con Afectación Parcial	Productores con Afectación Total
Pujilí	Angamarca	Recinto de Quindigua de Malqui					2			
La Maná	Pucayacu	Choaló, Sandomo, Malqui 1, Vía Quindigua, La Playa		143,00		15				58
La Maná	Guasaganda	La Playa, La Playa Centro, Recinto La Playa de Guasaganda	4	0,25	48	142			3	
La Maná	Guasaganda	Quindigua	320		500					
Pujilí	Pilalo	Pilalo Centro, La Mora		2,00						5
Sigchos	Sigchos	Yacuchaqui			25000*				13	
TOTAL:			324	145,25	25548	157	2	0	16	63

* Unidades de trucha en piscinas

Fuente: PMU - MAG. 03/02/2022 12:00

4. COE activados y acciones de respuesta

Por la emergencia se han activado los siguientes COE:

1 COE Provincial: Cotopaxi (30/01/2022)

3 COE Cantonales: Sigchos, La Maná, Pujilí (30/01/2022)

- Se instala el PMU- La Maná para la continuidad de acciones en atención a las emergencias en los cantones afectados.
- GAD Cantonal Sigchos declaró en emergencia al sistema de agua potable del cantón el 31/01/2022. Se están haciendo las gestiones para contratar estudios para rehabilitar el sistema de agua potable.

Informe de Situación No. 1 – Emergencia Época Lluviosa Cotopaxi

Fecha y Hora de actualización: jueves, 03 de febrero de 2022 - 18:56:51 / Página 4 de 7

- SNGRE activó la carta CHARTER para solicitar imágenes satelitales de la zona de afectación de todos los cantones.

A continuación, se detallan las acciones de respuesta realizadas por cada mesa técnica para la atención a la emergencia:

MTT1: AGUA SEGURA, SANEAMIENTO Y GESTIÓN DE RESIDUOS

- MAATE gestionó a través del Cuerpo de Bomberos del cantón Saquisilí la dotación de un autotanque de 4000 galones; y con la Brigada de Fuerzas Especiales Patria un taquero de 3000 galones, para proveer del líquido vital al cantón Sigchos.
- MAATE verificó que la captación de agua de la Junta de Riego Quillotuña Colestambo está en riesgo de ser afectada por la acumulación de sedimentos que provocan la desviación del cauce normal del agua.
- En Pangua, se registró afectación parcial en las tomas de agua por el aumento de caudal y sedimentos. La Coordinación de Agua Potable y Alcantarillado del GADMUPAN realizan los trabajos de limpieza.
- En La Maná, se tuvo visita de Técnicos de INTERAGUA de Guayaquil quienes asesoran en la evaluación de la calidad de agua del cantón. Existen 2 tanqueros para la parroquia Pucayacu. En la Maná se tiene normalidad en la distribución del agua potable. Se tiene un riesgo en una planta de tratamiento de aguas residuales de la parroquia El Carmen es por afectación a las tuberías. Porcentaje de abastecimiento en la Maná: 100%
- Se está trabajando en colocar un muro de escolleras en la Planta El Carmen en el río San Pablo, en la Maná.
- 320 familias sin servicio de agua potable en Pucayacu, se han gestionado 9 tanqueros para abastecer a esta parroquia.

MTT2: SALUD Y ATENCIÓN PREHOSPITALARIA

- MSP realizará inspecciones y brigadas para diversos sectores de Pangua.

MTT3: SERVICIOS BÁSICOS ESENCIALES

- En Pujilí, personal de la ELEPCO se encontraba en situ realizando trabajos de mantenimiento a las líneas eléctricas para dotar nuevamente del servicio a la zona afectada.
- Se registró afectación al servicio de energía eléctrica en Pucayacu. También por caída de árboles, en Pangua se realizan los trabajos para mantener el servicio con normalidad.
- Desde el domingo 30 de enero se encuentra la maquinaria del departamento de Obras Públicas de GADMUPAN realizando trabajos de limpieza en las zonas donde se han producido deslizamientos en conjunto los GAD Parroquiales.
- MTOP indica que la real vial estatal tiene 24 puntos afectados, 4 de los puntos son tramos de vías destruidas.
- Existe maquinaria trabajando en los km 91, 92, 94 es donde están los mayores daños. Se está solicitando apoyo a los GAD Cantonales y Provinciales para movilizar maquinaria.
- El 01/02/2022 se tuvo la visita de técnicos MTOP para evaluar la zona de El Palmar.
- Se realizó inspección técnica a la comunidad Guangocalle vía Quilotoa.
- Se necesita movilizar maquinaria a la comunidad Siete Ríos.
- Se solicitó a las UGR que cada Municipio, presentar las afectaciones en la vialidad para que se puede solucionar inmediatamente. Se pide que se apoyen en el personal de las Direcciones de Obras Públicas para realizar un cronograma y la maquinaria necesaria para cada punto de intervención.
- Maquinaria de la empresa privada ENERMAX, maquinaria del GAD de Pangua y 1 Gallineta de la prefectura se encuentran haciendo labores de limpieza y habilitación de las vías afectadas por los deslizamientos. La vía está habilitada hacia el sector de los Laureles. Entre el tramo del recinto Los Laureles y el recinto de 2 noviembre, existen 200 metros lineales de afectación en la vía de tercer orden, en este mismo punto existe afectación a una finca privada en la comunidad Los Laureles y una embotelladora privada se encuentra incomunicada.

MTT4: ALOJAMIENTOS TEMPORALES Y ASISTENCIA HUMANITARIA

- SNGRE implementó 4 albergues temporales en La Maná y en la parroquia La Matriz y Pucayacu.
- SNGRE, MIES y GAD Cantonal realizan la entrega de asistencia humanitaria.
- SNGRE en conjunto con la DGR del Municipio de Guayaquil, realizan entrega de 300 Kits a familias del sector de Los Laureles y Narcisa de Jesús en Moraspungo.
- Cruz Roja apoya al SNGRE y MIES para complementar el levantamiento de información de comunidades como: Rcto. El Laurel, Narcisa de Jesús, Negrillo y 7 Ríos.
- Se realizó la inspección de la casa comunal para la implementación de un alojamiento temporal a causa del desbordamiento del Río Pilaló.
- Desde la CZ-3, el SNGRE envía asistencia humanitaria con colaboración de FFAA al cantón La Maná: 30

Informe de Situación No. 1 – Emergencia Época Lluviosa Cotopaxi

Fecha y Hora de actualización: jueves, 03 de febrero de 2022 - 18:56:51 / Página 5 de 7

camas y 60 Kits de dormir.

MTT6: MEDIOS DE VIDA Y PRODUCTIVIDAD

- MAG realiza el traslado inmediato de ensilaje de las bodegas de Latacunga (alimento para Bovinos). Brinda asistencia técnica agrícola y pecuaria para la reactivación de la producción de los predios de los productores afectados.
- Por la inhabilitación de las vías no se pueden trasladar los productos desde las fincas hacia los mercados locales e industrias afectando los medios de vida de los productores. Los sectores Choaló, Quindigua, Malqui y la Playa no puede trasladar sus productos agropecuarios y se reporta una pérdida de 8.843 litros de leche diarios.
- MINTUR emitió un comunicado de alerta y suspensión de actividades en cuerpos de Agua para precautelar cualquier riesgo con los viajeros.
- Los productores de leche y fabricación de quesos requieren respuesta para un pedido de insumos de pastillas de cuajo para la producción de quesos. El Gobernador indica que se apoyen de la empresa privada para conseguir dichas pastillas.
- Se solicita al GT1 para que apoyen a la transportación de productos.

MTT7: INFRAESTRUCTURA ESCENCIAL Y VIVIENDA

- Se llevo a un acuerdo entre el MIDUVI y el GADM de La Maná para la construcción de 20 viviendas en sector denominado California. Se mantiene coordinación con el GADM de La Maná para realizar la transferencia de dominio del predio donde se realiza la construcción de las viviendas.
- MIDUVI continúa con el levantamiento y evaluación de familias. Se indica que existen viviendas que fueron destruidas, pero los dueños no viven en el Recinto El Palmar. Existen familias afectadas que no desean salir del área en zona de riesgo.
- El Gobernador requiere que si es el caso de reubicación de las personas se requiere que entre MIDUVI y GAD Cantonales tengan los lugares estimados y que cuenten con servicios básicos como una medida urgente de ser necesario.

GT1: LOGÍSTICA

- FFAA apoya con los grupos de destacamentos de Quevedo son los que han llegado a brindar apoyo en evacuación y brindando seguridad en las zonas del desastre.
- Se brinda apoyo a MIES y SNGRE para la logística de entrega de asistencia humanitaria.
- Se cuentan con 2 helicópteros para evacuación, reconocimiento, así como para distribuir la asistencia humanitaria en cada población.

GT2: SEGURIDAD Y CONTROL

- Policía Nacional se encuentra en el sector de El Palmar con un patrullero para prevenir el paso de personas que quieren ingresar a la zona.
- Se realizan operativos de control de tránsito para impedir la circulación de los vehículos a las partes afectadas, a través del ECU-911 comunicar el cierre de las vías y que los usuarios tomen rutas alternas para su movilización.
- PPNN brinda seguridad en la Unidad Educativa Guasaganda a personas que fueron evacuadas del recinto La Playa.
- En La Maná se designó personal policial a la Parroquia Pucayacu los mismos que realizaron trabajos de limpieza en conjunto con los moradores del sector de los daños ocasionados por el desbordamiento del río Quindigua en el centro de la parroquia.

GT3: BÚSQUEDA, SALVAMENTO Y RESCATE

- CB diseña y construye los sistemas de tirolesas en las diferentes con la finalidad de tener un acceso a las personas que se encuentran incomunicadas.
- CB Latacunga realizó labores en los Recintos los Vergeles y Narcisa de Jesús donde se coordinó la parte logística con el Servicio Nacional de Gestión de Riesgos junto a la Brigada Médica de la Municipalidad de Guayaquil. También se realizaron actividades de transporte de personal de las diferentes instituciones y colaboración al momento de la entrega de los kits y raciones alimenticias en los puntos asignados.
- CB Pujilí se encuentran desplegado y realizando labores en el corredor seguro trasladando y entrega de víveres desde Pívalo el sector del Tingo la Esperanza, actividad que se la realizan caminando.
- Fuerzas Armadas realizó el abastecimiento de víveres al sector de Los Laureles por medio aéreo.
- CB Quito y CB La Maná realizaron labores en territorio con tres grupos de rescate, trabajando en el sector de Malki Machay donde se instaló una tirolesa que cruza el río Quindigua, por medio de la tirolesa se realiza el traslado de víveres y Kits alimenticios para el sector antes mencionado.
- CB La Maná realizó labores en territorio con un grupo y dos rescatistas al sector de Pucayacu a recibir a damnificados y trasladarlos a los alberges designados, evaluación de daños en los sectores de La Playa y

Informe de Situación No. 1 – Emergencia Época Lluviosa Cotopaxi

Fecha y Hora de actualización: jueves, 03 de febrero de 2022 - 18:56:51/ Página 6 de 7

Josefina, y constatación de que no existan personas desaparecidas o lesionadas por falta de comunicaciones.

- Fuerzas Armadas realizaron maniobras de rescate en el sector de Chugchilan, sin embargo, por las situaciones climáticas no se pudo llegar con el helicóptero. Se planifica nuevamente la misión.
- Fuerzas Armadas realizó un reconocimiento aéreo con el MAGAP y el alcalde del cantón La Maná y fueron aerotransportados técnicos de la empresa eléctrica al sector de La Esperanza.
- Fuerzas Armadas realizó reconocimiento aéreo de los sectores El Tingo, Choasilli, Macuchi, Quindihua, Yawchaqui, La Envidia y abastecimiento de víveres al sector de Los Laureles. Rescate de 04 adultos y 04 niños en el sector de Los Laureles.
- Bomberos Sigchos realizó labores de dotación de agua en el Cantón Sigchos debido a las afectaciones que existieron en el sistema hídrico del cantón.

5. Recursos movilizados

Para atender la emergencia desde el 30/01/2022, día de la emergencia, se han movilizado los siguientes recursos:

Fecha	Institución	Personal	Unidades de Emergencia	Vehículos	Vehículos Pesados	Unidades Aéreas
Domingo 30/1/2022	Bomberos La Maná	6	3		1	
	Bomberos Latacunga	5	1			
	Bomberos Pujilí	3	1			
	Bomberos Sigchos	2			1	
	Fuerzas Armadas	58		2	7	1
	Policía Nacional del Ecuador (PN)	44		16	1	
	SNGRE	7		2		
Total 30/1/2022		125	5	20	10	1
Lunes 31/1/2022	Bomberos La Maná	6	2		1	
	Bomberos Latacunga	11	3			
	Bomberos Pujilí	2			1	
	Bomberos Quito	10	3			
	Bomberos Sigchos	2			1	
	Fuerzas Armadas	97		2	7	
	Policía Nacional del Ecuador (PN)	5				
SNGRE	14		4	1		
Total 31/1/2022		147	8	6	11	
Martes 1/2/2022	Bomberos La Maná	10	2		1	
	Bomberos Latacunga	11	3			
	Bomberos Pujilí	9	1			
	Bomberos Quito	10	3			
	Bomberos Sigchos	2			1	
	Cruz Roja Ecuatoriana (CRE)	9		2		
	Fuerzas Armadas	73		14	4	3
	Policía Nacional del Ecuador (PN)	5				
SNGRE	13		4	1		
Total 1/2/2022		142	9	20	7	3
Miércoles 2/2/2022	Bomberos La Maná	10	2		1	
	Bomberos Latacunga	11	3			
	Bomberos Pujilí	9	1			
	Bomberos Quito	10	3			
	Bomberos Sigchos	2			1	
	Cruz Roja Ecuatoriana (CRE)	9		2		
	Fuerzas Armadas	75		2	7	3
	Policía Nacional del Ecuador (PN)	45		6	1	
SNGRE	13		4	1		
Total 2/2/2022		184	9	14	11	3

6. Alojamientos temporales

El SNGRE ha establecido 4 albergues temporales en donde se tiene la siguiente información:

CANTÓN	PARROQUIA	NOMBRE	Estado	Fecha de apertura	# DE PERSONAS QUE INGRESAN
La Maná	Pucayacu	Unidad Educativa Pucayacu	Activado	30/1/2022	96
La Maná	Pucayacu	Centro de Desarrollo Humano "Creciendo con nuestro Hijos"	Activado	30/1/2022	30
La Maná	Pucayacu	Junta de Agua	Activado	30/1/2022	31
La Maná	La Matriz	Albergue Municipal	Implementado	30/1/2022	0
TOTAL PERSONAS:					157

Informe de Situación No. 1 – Emergencia Época Lluviosa Cotopaxi

Fecha y Hora de actualización: jueves, 03 de febrero de 2022 - 18:56:51 / Página 7 de 7

7. Asistencia Humanitaria entregada

La MTT4 liderada por el SNGRE realizó las siguientes entregas de asistencia humanitaria:

FECHA DE ENTREGA	INSTITUCIÓN DONANTE	PARROQUIA	SECTOR	KIT DE PRIMERA RESPUESTA (MPRH) PARA 3DÍAS	RACIONES ALIMENTICIAS	KIT DE ASEO PERSONAL	KIT DE VESTIR	PAÑAL BEBÉ	CAMAS	COBIJAS/ FRAZADAS	COLCHONES	KIT DE DORMIR	JUEGOS DE SÁBANAS	ALMOHADAS	MASCARILLAS	OTROS
30/1/2022	SNGRE	Moraspungo	Los Laureles							5	5	5	5	10		
31/1/2022	SNGRE	Pucayacu	Albergues activos						70	70	70		70	140		
1/2/2022	MIES	Pucayacu	Sandomo, Choaló, Pucayacu		138	35		300							200	30
1/2/2022	MIES	Pilalo	Pilalo		20											
1/2/2022	MIES	Tingo	La Esperanza		10											
1/2/2022	SNGRE	Moraspungo	Los Laureles									5				
1/2/2022	MIES	Pucayacu	Albergues activos													335
1/2/2022	GAD Cantonal Colta	Pucayacu	Pucayacu		558											
1/2/2022	GAD Cantonal Colta	Tingo	El Palmar		100											
1/2/2022	GAD Cantonal Colta	Tingo	Tilinche		32											
1/2/2022	GAD Cantonal Colta	Tingo	Negrillo		30											
1/2/2022	GAD Cantonal Colta	Tingo	Macuchi		40											
1/2/2022	GAD Cantonal Colta	Tingo	7 Ríos		40											
2/2/2022	GAD Cantonal Guayaquil	Moraspungo	Los Laureles, Narcisca de Jesús	300												
2/2/2022	MIES	Pucayacu	Albergues activos		150		75									196
TOTAL:				300	1118	35	75	300	70	75	75	10	75	150	200	561

*Otros, se refiere a: Toallas para mujeres y MIES hizo entrega de: 200 panes y 135 tarrinas de comida en: ALBERGUES
Fuente: PMU; SNGRE / Fecha de corte: 03/02/2022-12:00

Elaborado por: Analista Sala de Situación y Monitoreo - Matriz

Aprobado por: Director de Monitoreo de Eventos Adversos

Emitido por: Operador Nacional de Turno 24/7 - Sala de Situación y Monitoreo Samborondón