

Informe de Situación No. 76 – Hundimiento en la zona urbana de Zaruma

Fecha y Hora de actualización: miércoles, 16 de febrero de 2022 – 22:16:59 / Página 1 de 5

1. Identificación del evento peligroso



Evento peligroso	Hundimiento
Localización:	El Oro/Zaruma/Zaruma intersección de las calles 29 de Noviembre, Colón y Ernesto A. Castro.
Fecha de inicio:	15 de diciembre del 2021 – 19:37.
Descripción de la situación:	La noche del miércoles 15 de diciembre de 2021 se produjo un hundimiento en las calles Colón y Ernesto Castro, zona de la ciudad de Zaruma categorizada como Riesgo Muy Alto según el “Mapa de Riesgos por Desplazamientos del terreno en la ciudad de Zaruma”, elaborado por el SNGRE en marzo del 2020. El estado de excepción por calamidad pública dispuesto el 17/12/2021, mediante Decreto Ejecutivo N.- 341 se extiende 30 días a partir del 16/02/2022 con el objetivo continuar con las acciones implementadas en el cantón. A la fecha continúan los trabajos de estabilización de la zona del suelo perimetral del socavón con hormigón en el talud sur.
Calificación nivel de afectación:	Nivel 4 ¹

2. Afectaciones por el evento peligroso.

Hasta el momento se han registrado las siguientes afectaciones:

Personas:



Familias afectadas:² 63



Familias Damnificadas:³ 73



Personas afectadas: 155



Personas damnificadas: 195

Viviendas:



Viviendas afectadas⁴: 3



Viviendas destruidas⁵: 4



Viviendas en riesgo: 157



Predios evaluados^{**}: 161

- *De las 4 viviendas destruidas, 3 eran consideradas patrimonios culturales

Salud y Atención Pre-hospitalaria:



Servicio de Salud afectado 1*

Bienes privados:



Bienes privados afectados: 2**

Bienes públicos:



Bienes públicos afectados: 2***

* Afectación al servicio de salud del Centro Anidado MSP Zaruma, al momento el servicio de salud se encuentra operando con normalidad.

** 1 vehículo particular que se encontraba estacionado al borde del foramen cayó al vacío, y el Club Colón con grietas.

*** 1 parque afectado por fisuras y 1 poste de alumbrado

Servicios básicos esenciales:



Vías de acceso afectadas: 3 calles afectadas: Colón, 29 de Noviembre y Ernesto Castro



Porcentaje de servicio eléctrico afectado (%): 25%

Fuente: PMU; SNGRE / Fecha de corte: 16/02/2022-15:30

3. COE activados y acciones de respuesta.

Para la atención del evento peligroso se mantienen activos el Comité de Operaciones de Emergencias *Cantonal de Zaruma (COE-C)*, el *COE Provincial de El Oro (COE-P)* y el *COE Nacional (COE-N)*.

¹ Desastre de alcance local (cabecera cantonal) por la concurrencia de eventos de origen antrópico y natural, con un rango de 161 y 1.600 personas afectadas, pero que requiere respuesta nacional y de acuerdo al Decreto Ejecutivo por Estado de Excepción No. 296. Fuente: Manual COE 2017.

² Se considera directamente afectado a aquel que ha sufrido lesiones, enfermedades u otros efectos en la salud; los que han sido evacuados, desplazados, reubicados y que a la vez han enfrentado daños parciales o totales en los medios de vida o sus bienes económicos, físicos, sociales, culturales y ambientales impactados por el evento peligroso.

³ Persona afectada íntegramente por el impacto directo de un evento peligroso en los servicios básicos, comunitarios o en sus medios de subsistencia, y que no puede continuar con su actividad normal. No tiene la capacidad propia para recuperar el estado de sus bienes y patrimonio, requieren atención integral para su recuperación. Todos los damnificados son objeto de asistencia humanitaria

⁴ Edificaciones destinadas para el hábitat de una o varias familias y que, por el impacto de un evento peligroso, presentan daños parciales en sus infraestructuras y una vez reparadas pueden continuar siendo habitadas.

⁵ Edificaciones destinadas para el hábitat de una o varias familias y que por el impacto de un evento peligroso se encuentran dañadas, sepultadas, o colapsadas totalmente y no pueden habitarse nuevamente hasta realizar una reconstrucción total.

Informe de Situación No. 76 – Hundimiento en la zona urbana de Zaruma

Fecha y Hora de actualización: miércoles, 16 de febrero de 2022 – 22:16:59 / Página 2 de 5

SNGRE, mediante oficio N.- 0065-0 realiza la entrega del Plan de Contingencia Cantonal por el Hundimiento en el Casco Urbano de Zaruma 2022, al Gobierno Autónomo Descentralizado Cantonal de Zaruma.

A continuación, se detallan las acciones de respuesta realizadas por cada mesa técnica para la atención a la emergencia

MTT1: AGUA SEGURA, SANEAMIENTO Y GESTIÓN DE RESIDUOS

- MAATE con apoyo del ARCERNNR, reporta la ejecución de inspecciones del 72% de las plantas de beneficio ubicadas en Zaruma, con un total de 102 plantas identificadas.

MTT2: SALUD Y ATENCIÓN PREHOSPITALARIA

- MSP mediante personal de APH brinda atención al personal que se encuentran realizando la incursión a las Minas de Pachabamba y San Antonio.

MTT3: SERVICIOS BÁSICOS ESENCIALES

- De acuerdo al informe de EMOVTA (Empresa Pública de Movilidad y Transporte del cantón Zaruma) y una vez que el IIGE ha dado la vialidad técnica, la MTT3 aprueba la reapertura de la vía Bolívar - La Independencia-10 de agosto, que fueron cerradas por el hundimiento. El plan de reapertura será ejecutado por EMOVTA por tener la competencia del tránsito en el cantón.
- CNEL realiza la reconexión del suministro eléctrico de la calle 9 de octubre, con las recomendaciones del IIGE y CIE, empresas que están a cargo de la obra de remediación en el hundimiento de Zaruma
- Desde el 24/01/2022, GAD Provincial mantiene los trabajos con una excavadora de brazo largo y una volqueta para el desalojo de material y escombros, conforme lo coordinado con la Comunidad Económica Europea (CEE), a fin del mismo, adicionalmente contará con técnico para revisar la topografía de vías alternas.
- Desde el 12/01/2022, Cuerpo de Ingenieros del Ejército instalan escaleras en el rebaje desde San Antonio a la L1/3, de igual manera realizan la voladura de un muro en la mina Pachabamba para pasar a la zona de exclusión y realizar voladuras en pasos clandestinos, se instala energía eléctrica y cámaras, se ejecuta el ensamblaje de la estructura que servirá para la contención de taludes en la zona del hundimiento.

MTT4: ALOJAMIENTOS TEMPORALES Y ASISTENCIA HUMANITARIA

- SNGRE realiza la entrega al Gobierno Autónomo Descentralizado Cantonal de Zaruma, del Plan de Contingencia Cantonal firmado y aprobado por el personal involucrado en la preparación ante Hundimientos en el Casco Urbano de Zaruma.
- SNGRE continúa ejecutando las reuniones de preparación y logística con GAD Cantonal, Cruz Roja, Policía Nacional y MIES para revisar acciones y marcar hoja de ruta en las acciones relacionadas con la continuidad de entrega de asistencia humanitaria y puntos de sensibilización a la población.
- Desde el 13/02/2022 SNGRE continúa con la socialización sobre la guía ciudadana para la identificación de afectaciones en viviendas y atención a alertas ante posibles hundimientos, ejercicio práctico de evacuación con moradores de la calle frente al mercado central y calle Colina, con apoyo del Cuerpo de Bomberos Zaruma, Policía Nacional, GAD Zaruma, jefe político, Cruz Roja

MTT6: MEDIOS DE VIDA Y PRODUCTIVIDAD

- MPCEIP y BANECUADOR, en respuesta a los compromisos adquiridos en la reunión de COE Provincial realizado el 12/02/2022, convocaron a la MTT6 para reunirse y atender los requerimientos de créditos del sector comercial y productivo del cantón Zaruma.
- Ministerio de Producción Comercio Exterior Investigaciones y Pesca (MPCEIP), implementa punto de atención en Zaruma, dirigida para todos los emprendedores, Mi pymes, artesanos y comunidad de Zaruma en fortalecimientos productivos, regulación y formalización de emprendimientos, fortalecimiento para difusión digital y acceso a mercados.
- Desde el 28/01/2022, GAD Provincial El Oro impulsa ferias agroturísticas para la reactivación económica del cantón Zaruma.
- Desde el 05/01/2022, BAN Ecuador realiza trámite de refinanciamiento o reestructuración de deudas para clientes que fueron afectados.
- Ministerio de Turismo desarrolla un Plan de capacitación turístico 2022, Actualización del Plan Maestro de Turismo Sostenible del cantón Zaruma 2022-2026, Campaña promocional "Zaruma también es", Plan sectorial turístico y señalética turística.

Informe de Situación No. 76 – Hundimiento en la zona urbana de Zaruma

Fecha y Hora de actualización: miércoles, 16 de febrero de 2022 – 22:16:59 / Página 3 de 5

MTT7: INFRAESTRUCTURA ESCENCIAL Y VIVIENDA

- Desde el 14/02/2022, técnicos y trabajadores del GAD Cantonal Zaruma apoyan al IIG en monitoreo de grietas y estructuras afectadas.
- El Ministerio de Desarrollo Urbano y Viviendas realiza la conformación de equipos de trabajo para realizar evaluación de edificaciones esenciales.

GT2: SEGURIDAD Y CONTROL

- Policía Nacional se encuentra cubriendo las vías de acceso aledañas al socavón, brindando seguridad en el exterior de la mina San Antonio y Pachabamba, las 24 horas del día.
- El personal de eje investigativo continúa realizando operativos conjuntos con las diferentes autoridades, Ministerio del Ambiente, Agua y Transición Ecológica, personal de la Unidad de Policía del Medio Ambiente y Unidad de Delitos Contra el Medio Ambiente y Naturaleza (UNIDCAN).
- FFAA continúa brindando seguridad al personal de ingenieros y obreros que realizan la estructura del tapón, como también a los trabajadores que están sacando el material aurífero.

GT3: BÚSQUEDA, SALVAMENTO Y RESCATE

- Personal de Cuerpo de Bomberos de Zaruma realizan las siguientes actividades
 - Revisión visual de las calles 09 de Octubre, 29 de Noviembre y Ernesto A. Castro.
 - Se brinda soporte a Militares para el ingreso a la mina San Antonio con tanque de oxígeno portátil y canastilla.
 - Apoyo con entrega de agua en el socavón para continuación de trabajos por cuanto no cuentan con agua.
 - Apoyo con agua en la calle 09 de octubre para fundición.

COMTI: COMITÉ TÉCNICO ITINERANTE DE INTERVENCIÓN EN ZARUMA

- IIGE atendiendo solicitud del MSP, el 15/02/2022, realizó inspección de las instalaciones del hospital Humberto Molina, tanto en el exterior como en el interior de la edificación.
- IIGE informa que mientras se estaba realizando la perforación del micropilote #30, a una profundidad de 22.80 m, se registró la pérdida de presión detectando una cavidad de 4.20 m, que debe corresponder a una de las labores mineras que se encuentran distribuidas en la profundidad.
- Viceministerio de Minas informa que desde el 15/02/2022 La empresa Terrates, contratista que realiza trabajos de remediación en el hundimiento ha colocado 2 micropilotes con una longitud de 24 metros cada uno para la estabilización del talud sur, la empresa Vente Tal Construcciones (EPV), está colocando hormigón proyectado con un volumen de 14m cúbicos en proceso de sostenimiento del talud.

4. Recursos Movilizados

Para atender la emergencia el 16/02/2022, se ha movilizado los siguientes recursos:

Institución	Personal	Unidades de Emergencia	Vehículos	Vehículos pesados
Fuerzas Armadas	161	0	1	0
Policía Nacional del Ecuador (PN)	132	0	4	0
Ministerio de Salud Pública (MSP)	16	1	1	0
Cuerpo de Ingenieros del Ejército	18	1	1	0
Bomberos Zaruma	4	2	2	0
Ministerio del Ambiente, Agua y Transición Ecológica (MAATE)	6	0	1	0
Cruz Roja Ecuatoriana (CRE)	1	0	0	0
Servicio Nacional de Gestión de Riesgos y Emergencias (SNGRE)	5	0	2	0
Ministerio de Inclusión Económica y Social (MIES)	2	0	0	0
Ministerio de Desarrollo Urbano y Vivienda (MIDUVI)	2	0	0	0
Empresa Privada	5	0	1	0
Ministerio de Energía y Recursos Naturales No Renovables (MERNRR)	5	0	1	0
GAD Provincial	3	0	0	4
Ministerio de Producción, Comercio Exterior, Inversiones y Pesca (MPCEIP)	2	0	1	0
Total	362	4	15	4

Fuente: Sala Situacional; SNGRE / Fecha de corte: 16/02/2022-15:30

Informe de Situación No. 76 – Hundimiento en la zona urbana de Zaruma

Fecha y Hora de actualización: miércoles, 16 de febrero de 2022 – 22:16:59 / Página 4 de 5

5. Asistencia Humanitaria Entregada

La MTT4 Liderada por SNGRE realizo las siguientes entregas:

FECHA DE ENTREGA	INSTITUCIÓN DONANTE	KIT DE ASEO PERSONAL	KIT DE VESTIR	CAMAS	COBIJAS/ FRAZADAS	UEGOS DE SÁBANAS	COLCHONES	ALMOHADAS	KIT DE VAJILLA	KIT DE LIMPIEZA	KIT MENAJE DE COCINA COMUNITARIO	MASCARILLAS	BIDONES PARA AGUA	RACIONES ALIMENTICIAS	BONOS DE CONTINGENCIA	OTROS
16/12/2021	ADRA	0	0	0	0	0	0	0	0	0	0	0	0	0	0	50
17/12/2021	Consulting Group	0	0	0	0	0	0	0	0	0	0	0	0	19	0	0
	GAD Cantonal Zaruma	0	0	0	0	0	0	0	0	0	0	0	0	5	0	0
18/12/2021	Cruz Roja Ecuatoriana	0	0	0	0	0	0	0	0	0	0	0	0	0	0	30
	GAD Cantonal Zaruma	0	0	0	0	0	0	0	0	0	0	0	0	65	0	15
	Ministerio de Inclusión Económica y Social	0	53	0	0	0	0	0	0	0	0	0	0	0	0	0
19/12/2021	Cruz Roja Ecuatoriana	0	0	0	0	0	0	0	0	0	0	0	0	0	0	1
	GAD Cantonal Zaruma	0	0	0	0	0	0	0	0	0	0	0	0	18	0	1
	Servicio Nacional de Gestión de Riesgos y Emergencias	0	0	0	13	13	13	26	6	0	0	680	0	0	0	0
20/12/2021	Cruz Roja Ecuatoriana	0	0	0	0	0	0	0	0	0	0	0	0	0	0	2
	GAD Cantonal Zaruma	0	0	0	0	0	0	0	0	0	0	0	0	76	0	0
	Ministerio de Inclusión Económica y Social	0	0	0	0	0	0	0	0	0	0	0	0	0	0	21
	Servicio Nacional de Gestión de Riesgos y Emergencias	19	0	0	45	45	45	90	19	2	2	280	19	0	0	19
21/12/2021	Cruz Roja Ecuatoriana	0	0	0	0	0	0	0	0	0	0	0	0	0	0	9
22/12/2021	Ministerio de Inclusión Económica y Social	0	0	0	0	0	0	0	0	0	0	0	0	0	0	43
26/12/2021	Comunidad	0	0	0	0	0	0	0	0	0	0	0	0	0	0	1
	Cruz Roja Ecuatoriana	0	0	0	0	0	0	0	0	0	0	0	0	7	0	8
	Cruz Roja Ecuatoriana	0	0	0	0	0	0	0	0	0	0	0	0	1	0	3
27/12/2021	Servicio Nacional de Gestión de Riesgos y Emergencias	0	0	200	130	130	130	260	0	0	0	0	0	0	0	0
	ADRA	0	0	0	0	0	0	0	0	0	0	0	0	0	0	7
30/12/2021	Ministerio de Inclusión Económica y Social	0	0	0	0	0	0	0	0	0	0	0	0	0	0	0
	Cruz Roja Ecuatoriana	0	0	0	0	0	0	0	0	0	0	0	0	1	0	3
04/01/2022	GAD Cantonal Zaruma	0	0	2	0	2	2	1	0	0	0	0	0	0	0	2
	Ministerio de Inclusión Económica y Social	0	80	0	0	0	0	0	0	0	0	0	0	0	0	0
10/01/2022	GAD Cantonal Zaruma	0	0	2	0	1	2	0	0	0	0	0	0	0	0	4
13/01/2022	GAD Cantonal Zaruma	0	0	0	0	0	0	0	0	0	0	0	0	81	0	27
19/01/2022	Ministerio de Inclusión Económica y Social	0	0	0	0	0	0	0	0	0	0	0	0	0	69	0
25/01/2022	Ministerio de Inclusión Económica y Social	0	36	10	0	0	10	0	0	0	0	330	0	0	3	110
27/01/2022	GAD Cantonal Zaruma	0	0	0	0	0	0	0	0	0	0	0	0	7	0	0
Total		19	169	214	188	191	202	377	25	2	2	1290	19	256	72	306

*Otros, se refiere a: cocina industrial, refrigeradoras, tachos de basura, ollas.

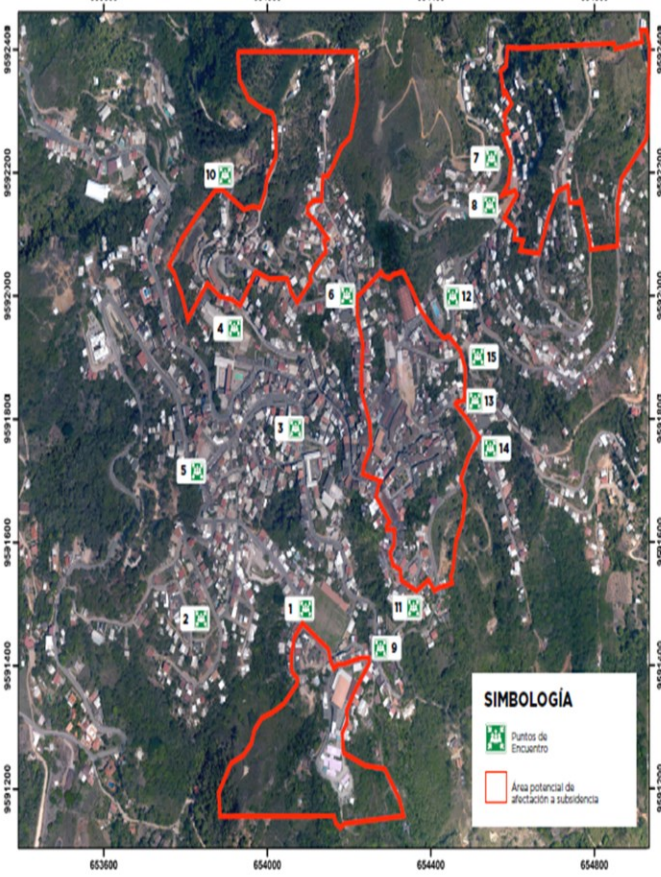
Fuente: Sala Situacional; SNGRE / Fecha de corte: 16/02/2022-15:30

Informe de Situación No. 76 – Hundimiento en la zona urbana de Zaruma

Fecha y Hora de actualización: miércoles, 16 de febrero de 2022 – 22:16:59 / Página 5 de 5

6. Mapa de zonificación



PUNTO DE ENCUENTRO	DIRECCIÓN	SECTORES A EVACUAR	AFORO
1 Parqueadero Estado Municipal Zaruma	"Calle Marcelo Zambrano frente al supermercado El Titanic"	Barrio Don Bosco, Urbanización Sur	300
2 Parque Urbanización Sur	Calle Alberto Hidalgo/ Matilde Hidalgo	Calle Alberto Hidalgo y Villas del BEV	300
3 Escuela Guillermo Maldonado Valencia (Centro Escolar)	Av. El Oro / Atahualpa y José Antonio Jano	Sectores: Reinaldo Espinoza, Av. El Oro	150
4 Cancha de tierra del Colegio 26 de Noviembre, frente a la Escuela Gabriela Mistral	Sexmo y Callejón S/N	Calle Sexmo, Calle Honorato Marquez	450
5 Parque Reinaldo Espinoza (Frente al minimarket Marliu)	Calle Reinaldo Espinoza/ Isidro Ayora	Calle Enrique Gil Gilbert y Reinaldo Espinoza	90
6 Iglesia San Francisco (cancha múltiple)	Calle San Francisco/ 4 Caminos y Damián Meneses	Barrio San Francisco y Damián Meneses	180
7 La Colina, cerca al Mirador	Av. Damián Meneses y Colina	Barrio La Colina y Sector Los Tanques	180
8 Cancha del Barrio San Carlos (Junto a casa blanca, 2 plantas)	Calle San Carlos	Barrio San Carlos	150
9 Barrio Don Bosco (Tienda de Joss)	Roca fuerte / Gonzalo Pizarro y El Oro, subiendo por calle Roca fuerte	Sectores Don Bosco, Calle Roca fuerte, G. Pizarro, Av. El Oro	72
10 Entrada a la mina El Sexmo	Calle Sexmo vía a la mina	Calle Sexmo y Mina	100
11 Roca fuerte	Antonio Toro / Roca fuerte	Roca fuerte y Antonio Toro	75
12 Calle Pichincha, Y de la cárcel	Calle Pichincha y Colina	Sector Pichincha, sector Coliseo Municipal	904
13 Calle Colón (Ingreso a la cancha)	Calle Colón y Gonzalo Pizarro	Sector Gonzalo Pizarro, sector calle Colón	101
14 Estación de Cuerpo de Bomberos	Calle Jaime Roldós (Excamal)	Jaime Roldós y Gonzalo Pizarro	150
15 Cancha de tierra Luis A. Crespo	Calle Luis A. Crespo S/N	Ruperto Samanlego entre Pichincha y Colón	185



Fuente: Sala Situacional; SNGRE - Mapa de Puntos de Encuentro – zonas de potencial afectación por subsidencia en Zaruma

7. Situación Hidrometeorológica

INAMHI emite el BOLETÍN ESPECIAL PARA ZARUMA - EL ORO – 025 con una vigencia desde el 16 de febrero del 2022 al 19 de febrero del 2022, manteniendo el monitoreo constante de las condiciones atmosféricas y para la zona del cantón Zamora se esperan las siguientes condiciones:

Fecha	Condiciones Meteorológicas	Temperatura	Humedad	Fenómeno Atmosférico
Jueves, 17/02/2022	Nublado con disminución ocasional de la nubosidad. Lluvias y lloviznas. Posible tormenta aislada.	17°C – 23 °C Mín.- Máx.	74 – 979%	Lluvias y lloviznas. Posibilidad de tormenta 
Viernes, 18/02/2022	Nublado variando a parcial nublado. Lluvias y lloviznas dispersas.	18 °C – 23 °C Mín.- Máx.	82 – 97%	Lluvias y lloviznas. 

Elaborado por: Analista de Turno – Sala de Situación y Monitoreo Samborondón.
Aprobado por: Director de Monitoreo de Eventos Adversos.