

## Informe de Situación No. 18 – Época Lluviosa a nivel Nacional

Fecha y Hora de actualización: lunes, 03 de enero de 2022 - 17:41:34 / Página 1 de 6

### 1. Identificación del evento peligroso

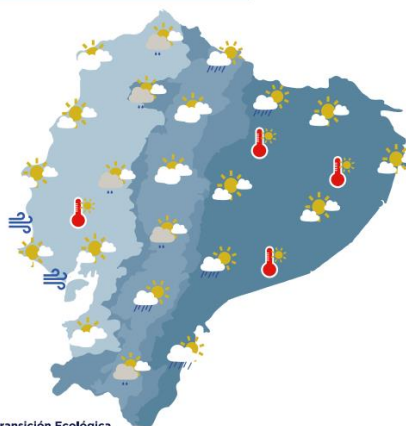


|   |  |
|---|--|
| Situación peligrosa:                    | Época Lluviosa   |
| Localización:                           | A nivel nacional   |
| Fecha de inicio de situación peligrosa: | Desde el 01 de octubre de 2021 hasta la actualidad   |
| Descripción de la situación actual:     | De acuerdo al monitoreo realizado, se ha incrementado el nivel de recurrencia de eventos por lluvias. Desde octubre del 2021 hasta la fecha, en 69 cantones, se han registrado 383 eventos peligrosos por lluvias. Las provincias con mayores afectaciones a personas son: Chimborazo, Pichincha, Cotopaxi, Imbabura Y Zamora Chinchipe. |

### 2. Situación Hidrometeorológica actual

De acuerdo al pronóstico regional para el 03 de enero del 2022 prevé lo siguiente:

#### Lunes, 03 de enero del 2022



Ministerio del Ambiente, Agua y Transición Ecológica  
Instituto Nacional de Meteorología e Hidrología

-**Región Insular:** Nublado variando a parcial nublado, posibles lloviznas aisladas. Ráfagas de viento moderado.

-**Región Litoral:** Nublado variando a parcial nublado, lluvias aisladas al norte e interior de la región. Ráfagas de viento ocasionales en el perfil costero.

-**Región Sierra:** Nublado variando a parcial nublado, lluvias aisladas en la región.

-**Región Amazonia:** Nublado variando a parcial nublado, lluvias y chubascos aisladas en estribación de cordillera. Temperaturas diurnas altas en la región.

#### ESTADO DE RÍOS.

En el seguimiento realizado por las Unidades de Monitoreo del SNGRE, al momento no se presenta ríos con tendencia a aumentar de nivel.

### 3. Afectaciones por eventos peligrosos - Resumen















Desde el 01 de octubre del 2021 a la fecha, por la época lluviosa se han registrado los siguientes eventos:

| PROVINCIAS       | ALUVIÓN   | COLAPSO ESTRUCTURAL | DESPLAZAMIENTO | GRANIZADA | HUNDIMIENTO | INUNDACIÓN | SOCAVAMIENTO | TORRENTA ELÉCTRICA | VENDAVAL | Total      |
|------------------|-----------|---------------------|----------------|-----------|-------------|------------|--------------|--------------------|----------|------------|
| Azuay            |           | 2                   | 15             | 1         | 1           | 13         | 1            |                    |          | 33         |
| Bolívar          |           |                     | 1              |           |             | 1          |              |                    |          | 2          |
| Cañar            |           |                     | 1              |           |             | 1          | 1            |                    |          | 3          |
| Carchi           |           | 3                   | 6              |           |             |            |              |                    |          | 9          |
| Chimborazo       | 6         | 1                   | 5              | 2         |             | 1          |              |                    |          | 15         |
| Cotopaxi         | 1         |                     | 2              | 1         |             | 8          |              |                    | 1        | 13         |
| El Oro           |           |                     | 7              |           | 1           |            | 1            |                    |          | 9          |
| Guayas           |           |                     |                |           |             | 4          |              |                    |          | 4          |
| Imbabura         | 1         |                     | 23             |           |             | 1          | 3            |                    |          | 28         |
| Loja             | 2         | 3                   | 12             |           |             | 6          | 1            |                    |          | 24         |
| Morona Santiago  | 1         |                     | 11             |           |             | 4          |              |                    | 1        | 17         |
| Napo             |           |                     | 7              |           | 1           | 3          | 1            |                    | 2        | 14         |
| Orellana         |           | 1                   | 1              |           |             | 1          |              |                    | 1        | 4          |
| Pastaza          |           |                     | 1              |           |             | 1          |              |                    |          | 2          |
| Pichincha        | 6         | 28                  | 76             | 9         | 2           | 34         | 2            | 6                  | 2        | 165        |
| Sucumbios        |           |                     |                |           |             | 1          | 1            |                    |          | 2          |
| Tungurahua       | 3         |                     | 13             |           | 1           | 1          | 1            |                    |          | 19         |
| Zamora Chinchipe |           | 1                   | 12             |           |             | 6          | 1            |                    |          | 20         |
| <b>Total</b>     | <b>20</b> | <b>39</b>           | <b>193</b>     | <b>13</b> | <b>6</b>    | <b>86</b>  | <b>13</b>    | <b>6</b>           | <b>7</b> | <b>383</b> |

## Informe de Situación No. 18 – Época Lluviosa a nivel Nacional

Fecha y Hora de actualización: Lunes, 03 de enero de 2022 - 17:41:34 / Página 2 de 6

Producto de los eventos descritos en la tabla anterior, se han registrado las siguientes afectaciones:

| Afectación a Personas:  |                                 |                                  |   |   |       |
|---|---------------------------------|----------------------------------|---|---|-------|
|    | Fallecidos:                     | 17                               |    | Heridos:                                | 24    |
|    | Personas afectadas:             | 2.155                            |    | Personas damnificadas:                  | 166   |
| Afectación a Viviendas:   |                                 |                                  |   |   |       |
|    | Viviendas afectadas:            | 374                              |    | Viviendas destruidas:                   | 40    |
| Afectación a servicios básicos esenciales e infraestructura:                        |                                 |                                  |   |   |       |
| Vías afectadas (metros lineales):   |                                 | Superficie agrícola (hectáreas): |   |   |       |
|    | Primer orden:                   | 3679                             |    | Afectación parcial:                     | 127,5 |
|   | Segundo orden:                  | 15887                            |   | Afectación total o pérdida:             | 128,5 |
|   | Tercer orden:                   | 2741,5                           |   | Total de superficie agrícola impactada: | 256,0 |
|   | Total vías afectadas:           | 22307,5                          |   |   |       |
| Infraestructura educativa:  |                                 | Infraestructura de Salud:        |   |   |       |
|    | Unidades educativas afectadas:  | 12                               |    | Centros de Salud afectados:             | 5     |
|    | Unidades educativas destruidas: | 0                                |    | Centros de Salud Destruídos:            | 0     |
|   | Total de Unidades impactadas:   | 12                               |   | Total de centros de Salud impactados:   | 5     |
| Bienes públicos:  |                                 |                                  |   |   |       |
|  | Bienes públicos afectados:      | 42                               |  | Bienes públicos destruidos:             | 12    |

Fuente: Unidades de Monitoreo - SNDGR. 03/01/2022 15:00

### 1. Detalle de afectaciones por provincias (Desde 01 de octubre del año 2021 a la fecha)

| Provincia            | Nro. de Evento | Fallecidos | Heridos   | *Personas Impactadas | Familias afectadas | Familias Damnificadas | Viviendas Afectadas | Viviendas Destruídas | Unidades Educativas afectadas | Unidades de Salud Afectados | Puentes Afectados | Puentes Destruídos | Metros lineales de vías Afectadas | ***Bienes públicos afectados | ***Bienes públicos destruidos | Superficie Agrícola impactada |
|----------------------|----------------|------------|-----------|----------------------|--------------------|-----------------------|---------------------|----------------------|-------------------------------|-----------------------------|-------------------|--------------------|-----------------------------------|------------------------------|-------------------------------|-------------------------------|
| Azuay                | 33             | 0          | 0         | 59                   | 15                 | 1                     | 19                  | 1                    | 1                             | 4                           | 0                 | 0                  | 355                               | 1                            | 0                             | 0                             |
| Bolívar              | 2              | 0          | 0         | 0                    | 0                  | 0                     | 0                   | 0                    | 0                             | 0                           | 0                 | 0                  | 15                                | 0                            | 0                             | 0                             |
| Cañar                | 3              | 0          | 0         | 3                    | 1                  | 0                     | 1                   | 0                    | 0                             | 0                           | 0                 | 0                  | 100                               | 0                            | 0                             | 0                             |
| Carchi               | 9              | 3          | 0         | 20                   | 3                  | 1                     | 4                   | 0                    | 0                             | 0                           | 0                 | 0                  | 205                               | 1                            | 0                             | 0                             |
| Chimborazo           | 15             | 0          | 1         | 858                  | 191                | 25                    | 37                  | 5                    | 0                             | 0                           | 1                 | 2                  | 10525                             | 2                            | 0                             | 161                           |
| Cotopaxi             | 13             | 1          | 2         | 331                  | 9                  | 0                     | 78                  | 0                    | 0                             | 1                           | 0                 | 0                  | 210                               | 0                            | 0                             | 45                            |
| El Oro               | 9              | 0          | 0         | 0                    | 0                  | 0                     | 0                   | 0                    | 0                             | 0                           | 0                 | 0                  | 207                               | 0                            | 0                             | 0                             |
| Guayas               | 4              | 0          | 0         | 8                    | 2                  | 0                     | 2                   | 0                    | 8                             | 0                           | 0                 | 0                  | 0                                 | 0                            | 0                             | 0                             |
| Imbabura             | 28             | 3          | 0         | 218                  | 53                 | 15                    | 20                  | 15                   | 0                             | 0                           | 3                 | 0                  | 1715                              | 3                            | 9                             | 50                            |
| Loja                 | 24             | 3          | 2         | 120                  | 31                 | 2                     | 29                  | 3                    | 1                             | 0                           | 0                 | 1                  | 905,5                             | 0                            | 1                             | 0                             |
| Morona Santiago      | 17             | 0          | 0         | 106                  | 24                 | 0                     | 24                  | 0                    | 0                             | 0                           | 0                 | 0                  | 1371                              | 1                            | 0                             | 0                             |
| Napo                 | 14             | 0          | 0         | 30                   | 4                  | 0                     | 1                   | 0                    | 0                             | 0                           | 0                 | 0                  | 1260                              | 1                            | 0                             | 0                             |
| Orellana             | 4              | 0          | 0         | 0                    | 0                  | 0                     | 0                   | 0                    | 0                             | 0                           | 0                 | 0                  | 5                                 | 1                            | 0                             | 0                             |
| Pastaza              | 2              | 0          | 0         | 35                   | 12                 | 0                     | 0                   | 7                    | 0                             | 0                           | 0                 | 0                  | 10                                | 1                            | 0                             | 0                             |
| Pichincha            | 165            | 2          | 19        | 345                  | 84                 | 2                     | 108                 | 9                    | 2                             | 0                           | 0                 | 0                  | 2595                              | 28                           | 1                             | 0                             |
| Sucumbios            | 2              | 0          | 0         | 10                   | 3                  | 0                     | 3                   | 0                    | 0                             | 0                           | 0                 | 0                  | 0                                 | 2                            | 0                             | 0                             |
| Tungurahua           | 19             | 0          | 0         | 6                    | 2                  | 0                     | 2                   | 0                    | 0                             | 0                           | 0                 | 0                  | 2209                              | 0                            | 0                             | 0                             |
| Zamora Chinchipe     | 20             | 5          | 0         | 172                  | 50                 | 0                     | 46                  | 0                    | 0                             | 0                           | 0                 | 1                  | 620                               | 1                            | 1                             | 0                             |
| <b>Total general</b> | <b>383</b>     | <b>17</b>  | <b>24</b> | <b>2321</b>          | <b>484</b>         | <b>46</b>             | <b>374</b>          | <b>40</b>            | <b>12</b>                     | <b>5</b>                    | <b>4</b>          | <b>4</b>           | <b>22307,5</b>                    | <b>42</b>                    | <b>12</b>                     | <b>256</b>                    |

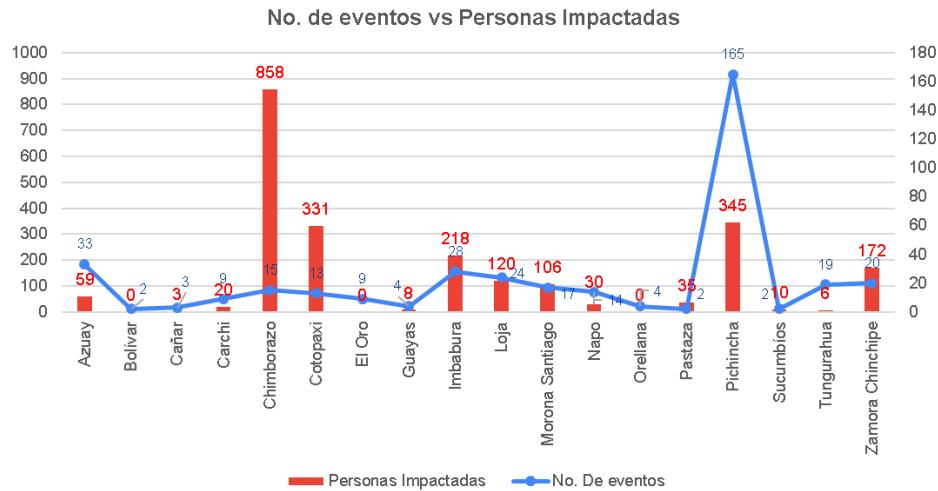
\*Personas impactadas incluye personas afectadas y damnificadas; superficie agrícola impactada es el resultado de la combinación de Ha de cultivos afectados y perdidos.

\*\* Bienes públicos afectados: como sistemas de agua potable, complejo turístico Jumandy, instituciones públicas (CNT, SNGRE), sistema eléctrico, postes, destacamento militar, cancha deportiva, sistemas de alcantarillado, planta de tratamiento de aguas servidas y parque acuático Los Elenes, entre otros.

\*\*\* Bienes públicos destruidos: red de telecomunicaciones, alcantarillado, red de distribución de agua, estadio de Guayzimi y un muro de contención.

### Informe de Situación No. 18 – Época Lluviosa a nivel Nacional

Fecha y Hora de actualización: Lunes, 03 de enero de 2022 - 17:41:34 / Página 3 de 6



Fuente: Unidades de Monitoreo - SNDGR, 03/01/2022 15:00

A continuación, se presenta el detalle de personas fallecidas a causa de eventos relacionado con la época lluviosa desde octubre 2021:

| Provincia        | Cantón        | Parroquia         | Sector  | Evento             | Fecha del Evento | Personas Fallecidas | Descripción   |
|------------------|---------------|-------------------|---|--------------------|------------------|---------------------|---|
| Loja             | Loja          | Taquil            | Naranjito   | Aluvión            | 23/12/2021       | 3                   | Por lluvias se produjo el desbordamiento de una quebrada que provocó el arrastre de material pétreo y flujos de lodo. Como consecuencia del aumento de caudal, personas que transitaban por el sector fueron arrastradas.   |
| Imbabura         | Ibarra        | Carolina          | San Jerónimo; vía Salinas - Lita [E 10]                 | Deslizamiento      | 22/12/2021       | 1                   | Producto de las fuertes precipitaciones se registró un deslizamiento que afectó a 3 personas que se encontraban en el lugar, resultando 2 personas heridas y 1 persona fallecida.   |
| Cotopaxi         | Sigchos       | Cabecera cantonal | Culacusig, ref. Vía a las Pampas                        | Deslizamiento      | 13/12/2021       | 1                   | Producto de las fuertes precipitaciones se registró un deslizamiento que afectó a 3 personas que se encontraban en el lugar, resultando 2 personas heridas y 1 persona fallecida.   |
| Pichincha        | Pedro Moncayo | Malchinguí        | Sector - Calle Quito, por la capilla                    | Tormenta Eléctrica | 27/11/2021       | 1                   | Debido a las fuertes precipitaciones registradas en el sector se produjo un aluvión sobre una vivienda ocasionando el fallecimiento de 3 personas.  |
| Carchi           | Tulcán        | Maldonado         | Río Plata   | Aluvión            | 19/11/2021       | 3                   | Debido a las fuertes precipitaciones registradas en el sector se produjo un aluvión sobre una vivienda ocasionando el fallecimiento de 3 personas.  |
| Imbabura         | Ibarra        | Caranqui          | Ejido de Caranqui - Chorlavisito (quebrada La Compañía) | Aluvión            | 10/11/2021       | 2                   | Producto de las fuertes lluvias, se registró un aluvión que descendió por la quebrada La Compañía que confluye en la quebrada El Laurel, sitio donde pobladores indicaron que habrían observado que 2 menores de edad eran arrastrados por la creciente. Uno fue hallado sin vida y el otro cuerpo fue hallado el 01/12/2021 en una bocatoma del río Chorlaví, a la altura de Imbaya. |
| Zamora Chinchipe | Zamora        | Sabanilla         | El Retorno, vía Loja-Zamora[E45]                        | Deslizamiento      | 22/10/2021       | 5                   | Por lluvias se produjo un deslizamiento que obstaculizó totalmente la vía de primer orden, y arrastro a 6 personas al río Zamora, de las cuales se han recuperado 5 cuerpos sin vida y el PMU coordina acciones para encontrar 1 persona desaparecida.  |
| Pichincha        | Pedro Moncayo | Tocachi           | Sector de Cochasqui                                     | Tormenta Eléctrica | 14/10/2021       | 1                   | Debido a las condiciones meteorológicas se produjo una tormenta eléctrica, la cual se generó una descarga eléctrica en una zona arbolada por la cual transitaban dos personas, dejando a una persona fallecida y la otra herida.  |
| <b>Total</b>     |               |                   |   |                    |                  | <b>17</b>           |   |

## Informe de Situación No. 18 – Época Lluviosa a nivel Nacional

Fecha y Hora de actualización: Lunes, 03 de enero de 2022 - 17:41:34 / Página 4 de 6

Por época lluviosa actualmente se encuentran afectadas las siguientes vías de primer orden a nivel nacional:

### Vías cerradas (4 tramos):

| Provincia | Cantón         | Parroquia                             | Sector/Vía   | Evento Peligroso | Fecha del Evento | Vía Alternativa   |
|-----------|----------------|---------------------------------------|--|------------------|------------------|---|
| Imbabura  | Ibarra         | Carolina                              | vía Salinas-San Jerónimo<br>Vía Salinas - Lita [E 10]                          | DESLIZAMIENTO    | 22/12/2021       | No existe   |
| Azuay     | Sevilla De Oro | Amaluza                               | Km 76, vía Paute-Guarumales-Méndez [E-40]                                      | ALUVIÓN          | 02/06/2020       | Gualaceo-Plan de Milagro y Sigsig-Chiguinda-Gualaquiza. |
| Bolívar   | Chimbo         | San José de Chimbo, Cabecera Cantonal | barrio Tamban  | HUNDIMIENTO      | 18/03/2020       | Chimbo, San Miguel, San Pablo y Balsapamba              |
| Napo      | El Chaco       | Gonzalo Díaz De Pineda (El Bombón)    | San Rafael, Piedra Fina, San Luis, San Carlos, Vía Y de Baeza-Lago Agrio [E45] | SOCAVAMIENTO     | 02/02/2020       | Lago Agrio - Coca - Y de Narupa - Tena - Ambato - Quito |

**Parcialmente Habilitadas (21 tramos):** se reportan varias vías de primer orden parcialmente habilitadas por eventos relacionados a época lluviosa: 1 en Azuay, 1 en Cañar, 2 en Esmeraldas, 1 en Manabí, 10 en Morona Santiago, 4 en Napo y 2 en Orellana.

## 2. COE activados, casos representativos y acciones de respuesta

Por la época lluviosa se han activado los siguientes COE:

| 5 COE Provinciales: | Fecha de activación | 5 COE Cantonales                 | Fecha de activación |
|---------------------|---------------------|----------------------------------|---------------------|
| o Bolívar           | 14/12/2021          | o Imbabura/San Miguel de Urcuquí | 21/12/2021          |
| o Chimborazo        | 13/12/2021          | o Chimborazo/Guano               | 11/12/2021          |
| o Cañar             | 13/12/2021          | o Pichincha/Mejía                | 05/12/2021          |
| o Azuay             | 12/11/2021          | o Imbabura/Pimampiro             | 18/11/2021          |
| o Zamora Chinchipe  | 25/10/2021          | o Orellana/Aguarico              | 27/10/2021          |

Entre los casos más relevantes ocurridos durante los últimos 15 días podemos mencionar los siguientes:

- Zona 7/Loja/Loja/Taquil/Naranjito, vía a Guangora**, el 23/12/2021 por lluvias se produjo el desbordamiento de una quebrada que provocó el arrastre de material pétreo y flujos de lodo. Como consecuencia del aumento de caudal, personas que transitaban por el sector fueron arrastradas. Se reporta las siguientes afectaciones: 03 personas fallecidas, 01 persona desaparecida y 30 metros lineales de vía aproximadamente. Cuerpo de Bomberos Loja, de Chuquiribamba, PPNN, Dinased y GOE Guayaquil en colaboración con comuneros del sector continúan con la búsqueda de la persona desaparecida. Al momento la vía de segundo orden se encuentra **habilitada**.
- Zona 6/Morona Santiago/Sucúa/Asunción/Asunción, Kintia Panki**, el 22/12/2021 por lluvias se produjo el incremento del caudal y el posterior desbordamiento del río Tutanangoza, producto del cual se generó el ingreso de agua y lodo a varias viviendas dejando las siguientes afectaciones: 16 viviendas afectadas y 16 familias afectadas (70 personas aproximadamente). SNGRE en coordinación con MIES, CEFAS (Coordinación de Equidad, Formación y Accionar Social) y UGR-GAD-Cantonal Sucúa realizaron la entrega de asistencia humanitaria a las familias afectadas, y los propietarios culminaron con la limpieza y evacuación total del agua.
- Zona 1/Imbabura/Ibarra/Carolina/ San Jerónimo; vía Salinas - Lita [E 10]**, el 22/12/2021 producto de las fuertes precipitaciones se produjo un deslizamiento que afectó la vía de primer orden E10, producto de esto se represó el río Mira, 40 vehículos quedaron atrapados entre los tramos Guadual - San Jerónimo. La vía, se encuentra totalmente **cerrada**. Se reportó que una persona fue vista transitando por la zona del deslizamiento y fue encontrada sin vida en el sector de San Jerónimo, Cuerpo de Bomberos Carolina y Policía Nacional realizaron el levantamiento del cadáver de un adulto de 46 años de edad. Emelnorte avanzó a suspender el servicio de telecomunicaciones, se registró una afectación de 125 metros lineales, 2 postes de hormigón de telecomunicaciones colapsados, colapso de la mesa de la vía. MTOP, GAD Provincial de Imbabura, GAD Cantonal Ibarra, GAD Parroquial Carolina y MTOP de Esmeraldas continúan realizando los trabajos de remoción de escombros y PPNN aseguró el perímetro para no permitir el ingreso al área afectada.
- Zona 7/Loja/Loja/Quinara/La Palmira de Quinara**, por presencia de lluvias presentadas en la madrugada del 19/12/2021, se reportó el incremento del caudal del río Quinara, colapsando el puente provisional de paso. VIALSUR informa que la vía de tercer orden se encuentra **parcialmente habilitada**, se reportó 1 Puente colapsado (30 metros lineales afectados). Cuerpo de Bomberos de Vilcabamba verificó la novedad, VIALSUR realiza trabajos de reconstrucción del puente provisional.

### Informe de Situación No. 18 – Época Lluviosa a nivel Nacional

Fecha y Hora de actualización: Lunes, 03 de enero de 2022 - 17:41:34 / Página 5 de 6

#### 3. Asistencia Humanitaria entregada por época lluviosa

Para la atención de eventos peligrosos por época lluviosa el Servicio Nacional de Gestión de Riesgos y Emergencias, desde octubre 2021 a la fecha, ha realizado la entrega de la siguiente asistencia humanitaria a las personas afectadas:

| PROVINCIA        | KIT COMPLEMENTARIO DE ALIMENTOS | CAMAS | COBIJAS/ FRAZADAS | COLCHONES | KIT DE DORMIR | KIT DE COCINA | KIT DE VAJILLA | KIT DE LIMPIEZA (ALBERGUE) | KIT MENAJE DE COCINA | BIDONES PARA AGUA | PURIFICADORES DE AGUA | OTROS |
|------------------|---------------------------------|-------|-------------------|-----------|---------------|---------------|----------------|----------------------------|----------------------|-------------------|-----------------------|-------|
| Carchi           | 1                               | 0     | 24                | 9         | 0             | 0             | 0              | 5                          | 0                    | 0                 | 0                     | 12    |
| Chimborazo       | 0                               | 18    | 72                | 61        | 108           | 1             | 39             | 0                          | 0                    | 0                 | 0                     | 406   |
| Cotopaxi         | 0                               | 0     | 0                 | 0         | 13            | 2             | 3              | 0                          | 0                    | 0                 | 1                     | 32    |
| Imbabura         | 1                               | 0     | 22                | 22        | 2             | 0             | 0              | 16                         | 0                    | 20                | 0                     | 0     |
| Loja             | 0                               | 0     | 2                 | 2         | 0             | 0             | 1              | 0                          | 1                    | 0                 | 0                     | 0     |
| Pastaza          | 0                               | 0     | 0                 | 0         | 18            | 0             | 7              | 0                          | 0                    | 0                 | 0                     | 34    |
| Tungurahua       | 0                               | 0     | 0                 | 0         | 3             | 0             | 1              | 0                          | 0                    | 0                 | 0                     | 43    |
| Zamora Chinchipe | 0                               | 0     | 12                | 12        | 9             | 0             | 12             | 0                          | 0                    | 0                 | 0                     | 0     |
| Suma total       | 2                               | 18    | 132               | 106       | 153           | 3             | 63             | 21                         | 1                    | 20                | 1                     | 527   |

Fuente: Unidades de Monitoreo - SNDGR. 03/01/2022 15:00

De igual manera se cuenta con el registro de asistencia humanitaria a las personas afectadas realizadas por otras instituciones de apoyo a la población en desde octubre 2021 a la fecha:

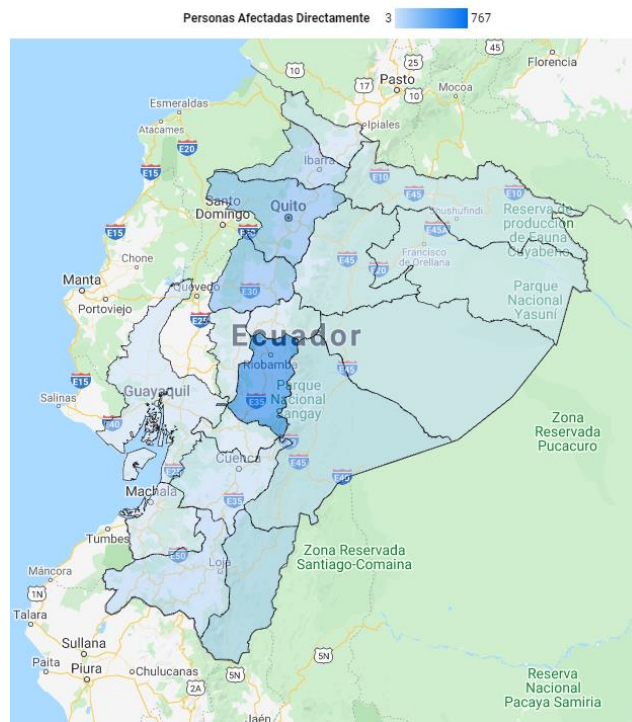
| PROVINCIA  | KIT COMPLEMENTARIO DE ALIMENTOS | KIT DE PRIMERA RESPUESTA | RACIONES ALIMENTICIAS 24 HORAS | REFRIGERIO | KIT DE ASEO PERSONAL | KIT DE VESTIR | CAMAS | COBIJAS/ FRAZADAS | COLCHONES | KIT DE DORMIR | FÉRETROS | PANELES PREFABRICADOS | CEMENTO | SACOS DE ENSILAJE | OTROS |
|------------|---------------------------------|--------------------------|--------------------------------|------------|----------------------|---------------|-------|-------------------|-----------|---------------|----------|-----------------------|---------|-------------------|-------|
| Azuay      | 0                               | 2                        | 0                              | 0          | 0                    | 0             | 0     | 0                 | 0         | 3             | 0        | 0                     | 0       | 0                 | 0     |
| Carchi     | 0                               | 0                        | 0                              | 0          | 0                    | 3             | 3     | 4                 | 3         | 0             | 3        | 0                     | 1       | 0                 | 12    |
| Chimborazo | 14                              | 0                        | 41                             | 0          | 0                    | 84            | 0     | 0                 | 0         | 14            | 0        | 0                     | 0       | 30                | 7     |
| Imbabura   | 1                               | 0                        | 0                              | 0          | 1                    | 0             | 2     | 0                 | 0         | 0             | 0        | 0                     | 0       | 0                 | 0     |
| Pichincha  | 19                              | 0                        | 9                              | 9          | 40                   | 13            | 2     | 0                 | 2         | 0             | 0        | 4                     | 0       | 0                 | 6     |
| Suma total | 34                              | 2                        | 50                             | 9          | 41                   | 100           | 7     | 4                 | 5         | 17            | 3        | 4                     | 1       | 30                | 25    |

Fuente: Unidades de Monitoreo - SNDGR. 03/01/2022 15:00

## Informe de Situación No. 18 – Época Lluviosa a nivel Nacional

Fecha y Hora de actualización: Lunes, 03 de enero de 2022 - 17:41:34 / Página 6 de 6

### 4. Mapa referencial de la ocurrencia de eventos peligrosos



Elaborado por: Analista de Turno 24/7 - Sala de Situación y Monitoreo Samborondón  
Aprobado por: Director de Monitoreo de Eventos Adversos  
Emitido por: Operador Nacional de Turno 24/7 - Sala de Situación y Monitoreo Samborondón