

Informe de Situación No. 07 – Época Lluviosa a nivel Nacional

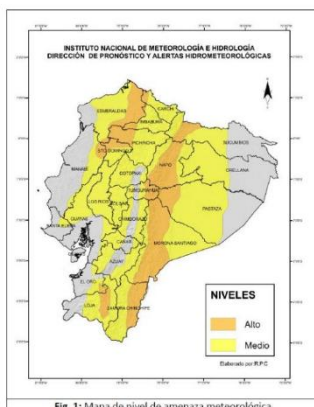
Fecha y Hora de actualización: lunes, 13 de diciembre de 2021 - 17:52:00 / Página 1 de 6

1. Identificación del evento peligroso



Situación peligrosa:	Época Lluviosa
Localización:	A nivel nacional
Fecha de inicio de situación peligrosa:	Desde el 01 de octubre de 2021 hasta la actualidad
Descripción de la situación actual:	De acuerdo al monitoreo realizado, se ha incrementado el nivel de recurrencia de eventos por lluvias. Desde octubre del 2021 hasta la fecha, en 54 cantones, se han registrado 289 eventos peligrosos por lluvias. Las provincias con mayores afectaciones a personas son: Cotopaxi, Pichincha, Zamora Chinchipe, Imbabura, Chimborazo, Loja, Azuay.

2. Situación Hidrometeorológica actual



Fuente: INAMHI

De acuerdo Boletín Meteorológico Nro. 049 emitido por INAMHI con vigencia desde las 13h00 del 09 al 14 de diciembre de 2021, se indica lo siguiente:

- En la **región Litoral**: las precipitaciones se presentaran en forma dispersa (lluvias y lloviznas) los eventos más relevantes serían al Norte de la región.
- En la **región Amazónica**: los episodios de lluvias podrán ser dispersos principalmente en localidades cercanas a la estribación de cordillera presentándose entre moderados y fuertes.
- En la **región Sierra**: las precipitaciones de mayor intensidad se presentaran en Norte y Sur de la región.

ESTADO DE RÍOS:

En el seguimiento realizado por las Unidades de Monitoreo del SNGRE, al momento se presenta un río con tendencia a aumentar de nivel y cero ríos desbordados:

Provincia	Cantón	Parroquia	Sector	Nombre del Río
Desbordado				
Con tendencia a aumentar de nivel (1)				
Esmeraldas	Quinindé	Chura (Chancama) (Cab. En El Yerbero)	Salinas	Esmeraldas

3. Afectaciones por eventos peligrosos - Resumen

Desde el 01 de octubre del 2021 a la fecha, por la época lluviosa se han registrado los siguientes eventos:

PROVINCIAS	ALUVIÓN	COLAPSO ESTRUCTURAL	DESLIZAMIENTO	GRANIZADA	HUNDIMIENTO	INUNDACIÓN	SOCAVAMIENTO	TORMENTA ELÉCTRICA	VENDAVAL	Total general
Azuay		2	12	1	1	12	1			29
Bolívar						1				1
Cañar						1	1			2
Carchi		1	5							6
Chimborazo	6	2	4	1		1				14
Cotopaxi	1			1		7			1	10
El Oro			3				1			4
Imbabura	1		7			1				9
Loja	1	1	9			6				17
Morona Santiago			7			2				9
Napo			3		1	1			2	7
Orellana		1	1			1			1	4

Informe de Situación No. 07 – Época lluviosa a nivel Nacional

Fecha y Hora de actualización: Lunes, 13 de diciembre de 2021 - 17:52:00 / Página 2 de 6

Pastaza			1		1			2		
Pichincha	5	24	60	9	1	32	2	6	1	140
Tungurahua	3		12		1	1	1			18
Zamora Chinchipe		1	9			6	1			17
Total	17	32	133	12	4	73	7	6	5	289

Producto de los eventos descritos en la tabla anterior, se han registrado las siguientes afectaciones:

Afectación a Personas:



Fallecidos: 12

Personas afectadas: 1257



Heridos: 20

Personas damnificadas: 96

Afectación a Viviendas:



Viviendas afectadas: 291



Viviendas destruidas: 30

Afectación a servicios básicos esenciales e infraestructura:

Vías afectadas (metros lineales):



Primer orden: 2.545,0

Segundo orden: 6.117,0

Tercer orden: 1.955,5

Total vías afectadas: 10.617,5

Superficie agrícola (hectáreas):



Afectación parcial: 13

Afectación total o pérdida: 83

Total de superficie agrícola impactada: 96

Infraestructura educativa:



Unidades educativas afectadas: 1

Unidades educativas destruidas: 0

Total de Unidades impactadas: 1

Infraestructura de Salud:



Centros de Salud afectados: 4

Centros de Salud Destruídos: 0

Total de centros de Salud impactados: 4

Bienes públicos:



Bienes públicos afectados: 34



Bienes públicos destruidos: 12

Fuente: Unidades de Monitoreo - SNDGR. 12/12/2021 14:00

4. Detalle de afectaciones por provincias (Desde 01 de octubre del año 2021 a la fecha)

Provincia	Nro. de Evento	Fallecidos	Heridos	*Personas Impactadas	Familias afectadas	Familias Damnificadas	Viviendas Afectadas	Viviendas Destruídas	Unidades Educativas afectadas	Unidades de Salud Afectados	Puentes Afectados	Puentes Destruídos	Metros lineales de vías Afectadas	***Bienes públicos afectados	***Bienes públicos destruidos	Superficie Agrícola impactada
Azuay	29	0	0	56	14	0	19	0	1	3	0	0	285	1	0	0
Bolívar	1	0	0	0	0	0	0	0	0	0	0	0	0	0	0	0
Cañar	2	0	0	3	1	0	1	0	0	0	0	0	0	0	0	0
Carchi	6	3	0	3	0	2	2	0	0	0	0	0	175	0	0	0
Chimborazo	14	0	1	100	22	0	15	0	0	0	1	1	1525	5	0	0
Cotopaxi	10	0	0	326	4	0	77	0	0	1	0	0	120	0	0	45
El Oro	4	0	0	0	0	0	0	0	0	0	0	0	160	0	0	0
Imbabura	9	2	0	170	40	23	9	12	0	0	0	0	620	0	9	50
Loja	17	0	0	98	24	2	26	3	0	0	0	0	800,5	0	1	0
Morona Santiago	9	0	0	26	6	0	6	0	0	0	0	0	1231	1	0	0
Napo	7	0	0	6	1	0	1	0	0	0	0	0	1090	1	0	0
Orellana	4	0	0	0	0	0	0	0	0	0	0	0	5	1	0	0
Pastaza	2	0	0	35	12	0	0	7	0	0	0	0	10	1	0	0
Pichincha	140	2	19	354	75	2	88	8	0	0	0	0	1897	23	1	0
Tungurahua	18	0	0	6	2	0	1	0	0	0	0	0	2139	0	0	0
Zamora Chinchipe	17	5	0	172	50	0	46	0	0	0	0	1	560	1	1	0
Total	289	12	20	1352	251	29	291	30	1	4	1	2	10617,5	34	12	95

*Personas impactadas incluye personas afectadas y damnificadas; superficie agrícola impactada es el resultado de la combinación de Ha de cultivos afectados y perdidos.

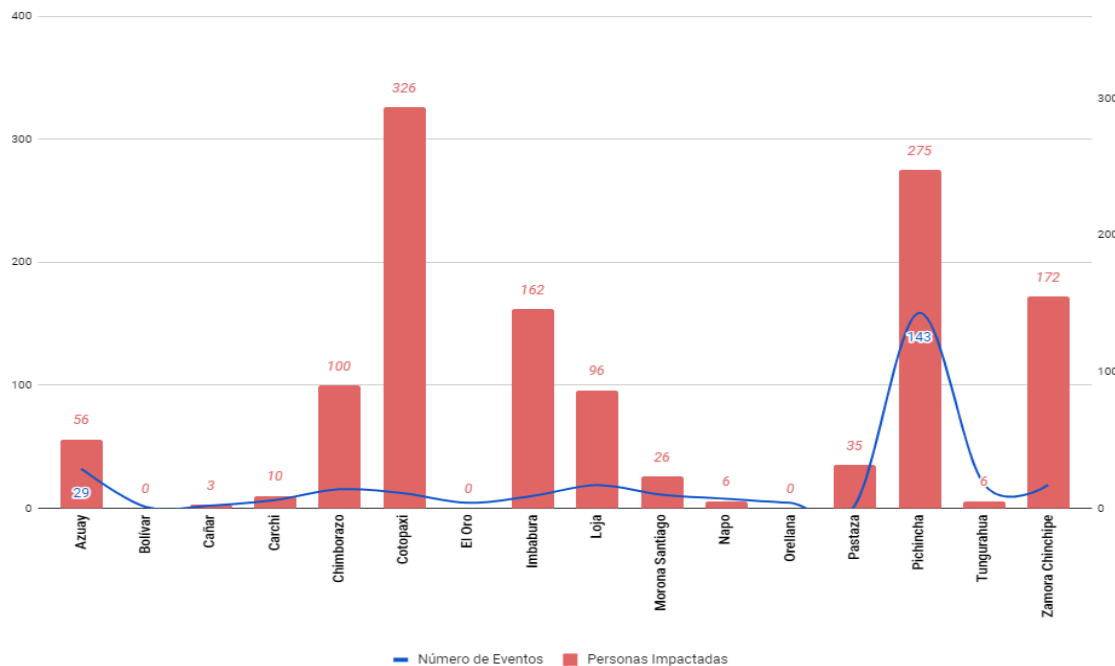
** Bienes públicos afectados: como sistemas de agua potable, complejo turístico, instituciones públicas (CNT, SNGRE), sistema eléctrico, cancha deportiva, sistemas de alcantarillado

*** Bienes públicos destruidos: Estadio de Guayzimi y un muro de contención

Informe de Situación No. 07 – Época Lluviosa a nivel Nacional

Fecha y Hora de actualización: Lunes, 13 de diciembre de 2021 - 17:52:00 / Página 3 de 6

No. de eventos vs Personas Impactadas



Fuente: Unidades de Monitoreo - SNDGR, 13/12/2021 14:00

A continuación, se presenta el detalle de personas fallecidas a causa de eventos relacionado con la época lluviosa desde octubre 2021:

Provincia	Cantón	Parroquia	Sector	Evento	Fecha del Evento	Personas Fallecidas	Descripción
Pichincha	Pedro Moncayo	Malchingui	Sector - Calle Quito, por la capilla	Tormenta Eléctrica	27/11/2021	1	Producto de la caída de un rayo, se produjo el fallecimiento de una persona. Cuerpo de Bomberos de Pedro Moncayo brindó atención prehospitalaria y confirmó el fallecimiento de la persona.
Carchi	Tulcán	Maldonado	Río Plata	Aluvión	19/11/2021	3	Debido a las fuertes precipitaciones registradas en el sector se produjo un aluvión sobre una vivienda ocasionando el fallecimiento de 3 personas.
Imbabura	Ibarra	Caranqui	Ejido de Caranqui - Chorlavisito (quebrada La Compañía)	Aluvión	10/11/2021	2	Producto de las fuertes lluvias, se registró un aluvión que descendió por la quebrada La Compañía que confluye en la quebrada El Laurel, sitio donde pobladores indicaron que habrían observado que 2 menores de edad eran arrastrados por la creciente. Uno fue hallado sin vida y el otro cuerpo fue hallado el 01/12/2021 en una bocatoma del río Chorlavi, a la altura de Imbaya.
Zamora Chinchipe	Zamora	Sabanilla	El Retorno, vía Loja-Zamora[E45]	Deslizamiento	22/10/2021	5	Por lluvias se produjo un deslizamiento que obstaculizó totalmente la vía de primer orden, y arrastro a 6 personas al río Zamora, de las cuales se han recuperado 5 cuerpos sin vida y el PMU coordina acciones para encontrar 1 persona desaparecida.
Pichincha	Pedro Moncayo	Tocachi	Sector de Cochasqui	Tormenta Eléctrica	14/10/2021	1	Debido a las condiciones meteorológicas se produjo una tormenta eléctrica, la cual se generó una descarga eléctrica en una zona arbolada por la cual transitaban dos personas, dejando a una persona fallecida y la otra herida.
Total						12	

Por época lluviosa actualmente se encuentran afectadas las siguientes vías de primer orden a nivel nacional:

Vías cerradas (3 tramos):

Provincia	Cantón	Parroquia	Sector/Vía	Evento Peligroso	Fecha del Evento	Vía Alternativa
Napo	El Chaco	Gonzalo Díaz De Pineda (El Bombón)	San Rafael, San Luis, San Carlos, Vía Y de Baeza-Lago Agrio [E45]	Socavamiento	02/02/2020	Lago Agrio - Coca - Y de Narupa - Tena - Ambato - Quito
Azuay	Cuenca	Molleturo	Km 49, vía Cuenca-Molleturo-Naranjal [E-582]	Deslizamiento	17/10/2021	Cuenca-Azogues-Biblian-Zhud-Cochancay-El Triunfo y Cuenca-Girón-Pasaje-Machala-Guayaquil
Azuay	Sevilla De Oro	Amaluza	Km 76, vía Paute-Guarumales-Méndez [E-40]	Aluvión	02/06/2020	Gualaceo-Plan de Milagro y Sigsig-Chiguinda-Gualaquiza.

Informe de Situación No. 07 – Época lluviosa a nivel Nacional

Fecha y Hora de actualización: Lunes, 13 de diciembre de 2021 - 17:52:00 / Página 4 de 6

Parcialmente Habilitadas (19 tramos): se reportan varias vías de primer orden parcialmente habilitadas: 1 en Azuay, 2 en Esmeraldas, 2 en Manabí, 10 en Morona Santiago, 1 en Napo y 2 en Orellana, 1 Pichincha.

5. COE activados, casos representativos y acciones de respuesta

Por la época lluviosa se han activado los siguientes COE:

- **COE Provincial:**
 - Azuay (12/11/2021)
 - Zamora Chinchipe (25/10/2021)
- **COE Cantonal:**
 - Chimborazo/Guano (11/12/2021)
 - Imbabura/Pimampiro (18/11/2021)
 - Orellana/Aguarico (27/10/2021)

Entre los casos más relevantes ocurridos durante los últimos días podemos mencionar los siguientes:

- **Zona 7/El Oro/Pasaje/Uzhcurrumi/Limón, vía Pasaje - Chilla**, el 13/12/2021, por lluvias se registró un deslizamiento en la vía de tercer orden, la cual se encuentra obstaculizada en su totalidad. Se reportaron vehículos atascados, los cuales salieron con el apoyo de carros pesados. SNGRE coordinó con OOPP del GAD Provincial y GAD Cantonal de Pasaje para trabajos de limpieza. La vía se encuentra **parcialmente habilitada**.
- **Zona 1 / Imbabura / Cotacachi / Seis de Julio de Cuellaje / Cuellaje - Peñaherrera**, el 13/12/2021 debido a las fuertes precipitaciones registradas, se produjo un deslizamiento de tierra. Al momento la vía se encuentra **cerrada** en su totalidad. GAD parroquial de Peñaherrera movilizó maquinaria para realizar los trabajos de limpieza de la vía.
- **Zona 3/Chimborazo/ Chunchi/ Chunchi /La Armenia**, Puente sobre el río Guataxi afluente del río Chanchán, vía Chunchi - La Armenia - Huigra, el 13/12/2021, a causa de las lluvias se produjo la creciente del río Guataxi y posterior colapso del puente peatonal improvisado que fue construido por los moradores del sector.
- **ZONA 6/Azuay/Sevilla de Oro/Amaluza/Km 76, vía Paute-Guarumales-Méndez [E-40]**, el 13/12/2021 por causa de las lluvias se produce el desbordamiento de la quebrada Jurupis ocasionando un aluvión que afectó parcialmente la vía de primer orden. MTOP mediante comunicado informa que se produjo un socavón de una sección de la mesa de la vía, por lo cual, la suspensión de la circulación vehicular se extenderá hasta recuperar la zona afectada, por el lapso de 6 a 8 semanas por lo cual la vía se encuentra **cerrada**. Adicionalmente se reportan 2 viviendas destruidas las cuales presentaron socavamientos en sus bases y cuarteaduras en sus paredes (inhabitables). Las 3 familias damnificadas integradas por 8 personas (6 adultos y 2 menores de edad) permanecen en el albergue ubicado en los terrenos de la junta parroquial de Amaluza. MTOP realiza trabajos en el lugar del evento.
- **Zona 2/Pichincha/Mejía/Alóag/sector Barrio Tanichilla y Km 2 ½**, el 12/12/2021 producto de lluvias en el sector se reporta varias viviendas inundadas por ingreso de agua y sedimentos. La acequia retomó su nivel de agua considerada como normal, personas afectadas permanecen en sus viviendas. Las afectaciones fueron: 3 viviendas y 3 familias, 16 personas afectadas. GAD Cantonal Mejía, Dirección de Obras Públicas realizó limpieza y apertura de acequia taponada. Dirección de Gestión de Riesgos realizó inspección y no identificó afectaciones.
- **Zona 1 Carchi/Tulcán/Maldonado/Destacamento Militar**, el 12/12/2021, debido a las fuertes lluvias se suscita la caída de lodo sobre las instalaciones del Destacamento Militar Maldonado, varias instalaciones del destacamento se encuentran afectadas por el ingreso de lodo.
- **Zona 7 Loja/Loja/Chuquiribamba/Varios sectores**, el 12/12/2021 debido a las lluvias presentadas, se produjo un deslizamiento que obstaculiza totalmente la vía de segundo orden. Se identifican: 1 familia conformada por 2 personas que fueron movilizadas por seguridad a una casa de familia acogiente; 1 vivienda afectada, 1 vivienda abandonada colapsada. Pérdida de animales de granja (aves de corral y cuyes). Cuerpo de Bomberos de Chantaco movilizó a la familia afectada. VIALSUR informa que se encuentran realizando labores de limpieza y habilitación de la vía, al momento se encuentra parcialmente habilitada. SNGRE coordinó con UGR Loja para realizar el levantamiento de información.
- **Zona 3/Chimborazo/Guano/Matriz/Barrios La Merced, La Dolorosa del cementerio, Magdalena, Santa Anita, Central, San Pedro, La Inmaculada, San Roque, María de Los Ángeles, Espíritu santo, La Dolorosa Centro, Santa Terecita (Balneario Los Elenes)**, el 11/12/2021, por las lluvias registradas en el sector se produjo un aluvión que afectó viviendas y calles de la zona. Se declaró emergencia por parte del Alcalde del cantón. En atención al evento reportado se reunió el COE Cantonal de Guano, quien solicitó al GAD Provincial de Chimborazo, MTOP, FFAA el apoyar en la respuesta a la emergencia; solicitando apoyo de maquinaria para la limpieza. Se suspendieron las clases presenciales aprobadas por el Plan Institucional de Continuidad Educativa (PICE) en las instituciones educativas ubicadas en la parroquia La Matriz. Se identificaron: 9 viviendas afectadas, 1 puente afectado, 15 familias afectadas (62 personas), una de las familias afectadas con 4 personas se encuentran en casa de una familia acogiente; 40% de locales del cantón afectados (comerciales y artesanías), 2 medidores de energía eléctrica afectados, 60% de vías dentro del cantón segundo orden afectadas y de alcantarillado sanitario afectadas en un 60%. Al momento se registra habilitada la red de agua potable en la parroquia La Matriz. La Dirección de Servicios Públicos del GAD Cantonal se encuentra realizando la reparación de tuberías servicio de agua potable, alcantarillado sanitario y pluvial debido a la ruptura de tuberías en 3 circuitos.

Informe de Situación No. 07 – Época Lluviosa a nivel Nacional

Fecha y Hora de actualización: Lunes, 13 de diciembre de 2021 - 17:52:00 / Página 5 de 6

- **Zona 9/Pichincha/Quito/Centro Histórico/Panecillo, calle Miller y Patagonia**, el 11/12/2021, por lluvias se produjo la caída de dos árboles de gran tamaño, una vivienda de construcción de bloque con techo de madera y zinc afectada, existen dos personas heridas. GAD Cantonal, EP EMSEGURIDAD entregaron asistencia humanitaria a la familia damnificada (kits de alimentos no perecibles y kits de aseo).
- **Zona 9/Pichincha/Rumiñahui/Sangolqui/El Rancho, Urbanización Los Ángeles, calles Azogues y Pasaje**, el 10/12/2021, producto de lluvias se reportó el colapso del sistema de drenaje pluvial. GAD Cantonal realizó la inspección del sitio e identificaron: 4 viviendas afectadas, 2 familias afectadas (familia 1 - 7 personas) (familia 2- 11 personas), 2 bienes privados afectados, 1 bien público afectado (sistema de drenaje del sector). La Dirección de Agua Potable inspeccionó el sistema de drenaje pluvial para programar trabajos para la atención. Misión Social de GAD Cantonal realiza trabajos de asistencia humanitaria con las familias afectadas.
- **Zona 7/Loja/Loja/Valle/Sauces Norte, vía antigua a Cuenca [E35]**, el 30/11/2021, debido a fuertes lluvias se registró un deslizamiento que obstaculizó la vía de segundo orden. Se registraron como afectaciones: 600 metros lineales, 10 viviendas afectadas, 12 familias, 44 personas afectadas, 95 animales de granja muertos. VIALSUR continúan los trabajos de limpieza y habilitación. SNGRE realizó entrega de Asistencia Humanitaria. GAD Cantonal de Loja a través del CASMUL (Centro de Apoyo Social Municipal de Loja) entregó Asistencia Humanitaria a familias alojadas en la capilla del sector.
- **Zona 1/Imbabura/Pimampiro/Pimampiro/San José de Aloburo**, el 09/11/2021, debido a las lluvias y a la presencia de fallas geológicas se registró afectaciones a la red vial y viviendas del sector. El 19/11/2021 se declaró la Situación de Emergencia en el cantón. Desde 08/12/2021, GAD Cantonal de Pimampiro con apoyo del GAD Provincial, trabajan en la construcción de una vía que servirá como variante para brindar acceso a la población de la comunidad. La nueva vía tendrá la conexión directa de las comunidades de Aloburo, San Juan, y otras comunidades con su cabecera cantonal.
Entre las afectaciones se registraron: 6 invernaderos colapsados (de aguacates, mandarinas y duraznos), Canales secundarios colapsados, 800 metros de red eléctrica, 3 postes colapsados, la red de distribución de agua colapsó, 500 metros lineales destruidos; 12,43 ha de cultivos destruidos y 37,57 ha de pastos afectados; 23 familias damnificadas fueron evacuadas (10 en la Escuela del Tejar, 3 en la Unidad Educativa Pimampiro y 10 en familias acogientes); 12 viviendas destruidas; 6 viviendas afectadas. GAD Cantonal y GAD Provincial realizan los trabajos para habilitar una nueva vía alterna.

6. Asistencia Humanitaria entregada por época Lluviosa

Para la atención de eventos peligrosos por época Lluviosa el Sistema Nacional Descentralizado, desde octubre 2021 a la fecha, se ha hecho la entrega de la siguiente asistencia humanitaria a las personas afectadas:

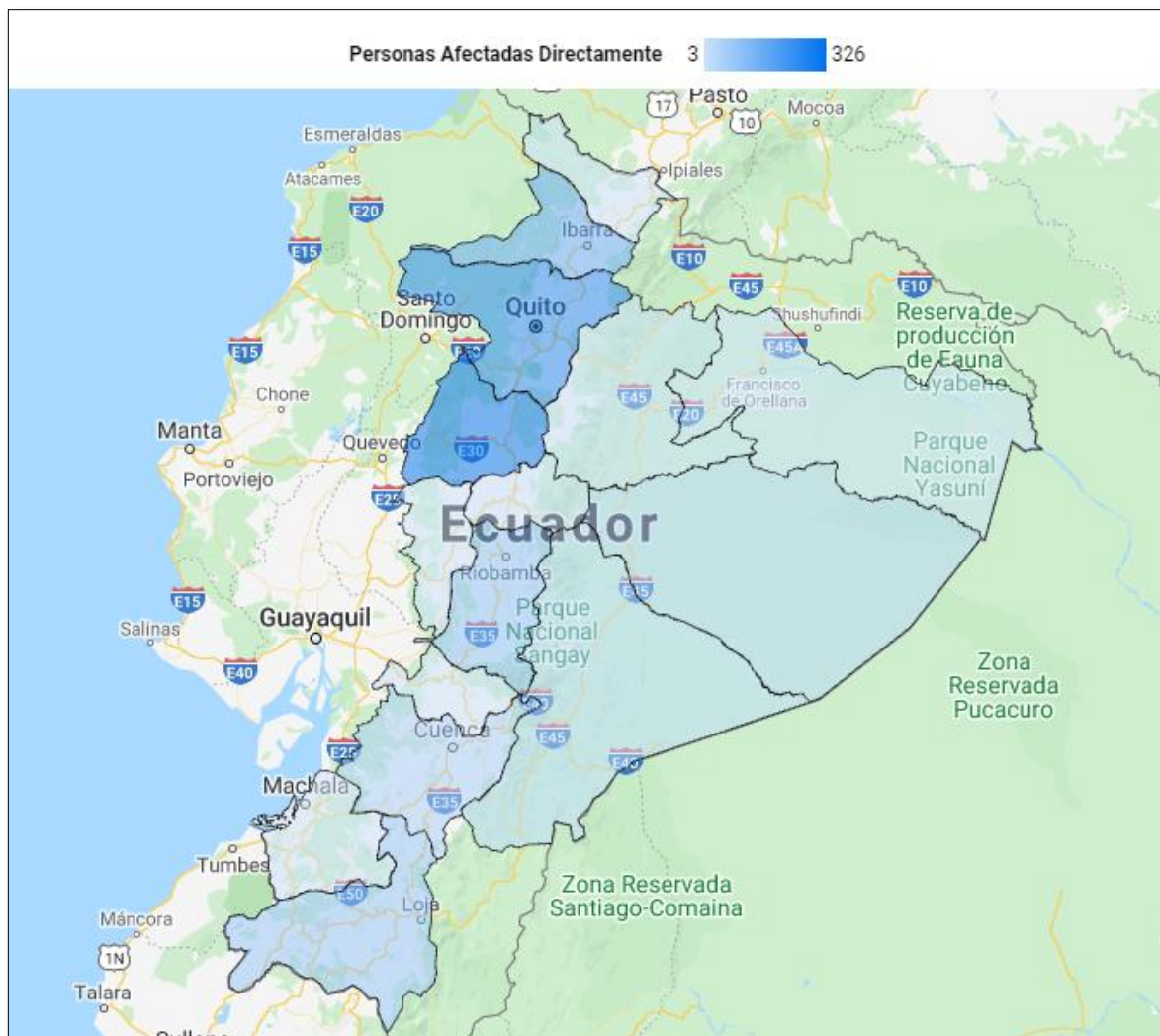
PROVINCIA	KIT COMPLEMENTARIO DE ALIMENTOS	RACIONES ALIMENTICIAS 24 HORAS	REFRIGERIO	KIT DE ASEO PERSONAL	KIT DE VESTIR	CAMAS	COBIJAS/ FRAZADAS	COLCHONES	KIT DE DORMIR	KIT DE COCINA	KIT DE VAJILLA	KIT DE LIMPIEZA (ALBERGUE)	KIT MENAJE DE COCINA COMUNITARIO PARA ALBERGUES TEMPORALES	FERETROS	PANELES PREFABRICADOS	CEMENTO	OTROS
Carchi	1	0	0	0	3	3	16	6	0	0	0	2	0	3	0	1	12
Chimborazo	0	0	0	0	0	18	48	0	30	1	5	0	0	0	0	0	102
Cotopaxi	0	0	0	0	0	0	0	0	4	2	0	0	0	0	0	0	3
Imbabura	2	0	0	1	0	2	0	0	2	0	0	13	0	0	0	0	0
Loja	0	0	0	0	0	0	2	2	0	0	1	0	1	0	0	0	0
Pastaza	0	0	0	0	0	0	0	0	18	0	7	0	0	0	0	0	34
Pichincha	17	9	9	38	13	2	0	2	0	0	0	0	0	0	4	0	6
Tungurahua	0	0	0	0	0	0	0	0	3	0	1	0	0	0	0	0	43
Zamora Chinchipe	0	0	0	0	0	0	12	12	9	0	12	0	0	0	0	0	0
Total	20	9	9	39	16	25	78	22	66	3	26	15	1	3	4	1	200

Fuente: Unidades de Monitoreo - SNDGR, 13/12/2021 14:00

Informe de Situación No. 07 – Época lluviosa a nivel Nacional

Fecha y Hora de actualización: Lunes, 13 de diciembre de 2021 - 17:52:00 / Página 6 de 6

7. Mapa referencial de la ocurrencia de eventos peligrosos



Fuente: Unidades de Monitoreo - SNDGR, 13/12/2021 14:00

Elaborado por: Analista de Turno 24/7 - Sala de Situación y Monitoreo Samborondón
Aprobado por: Director de Monitoreo de Eventos Adversos
Emitido por: Operador Nacional de Turno 24/7 - Sala de Situación y Monitoreo Samborondón